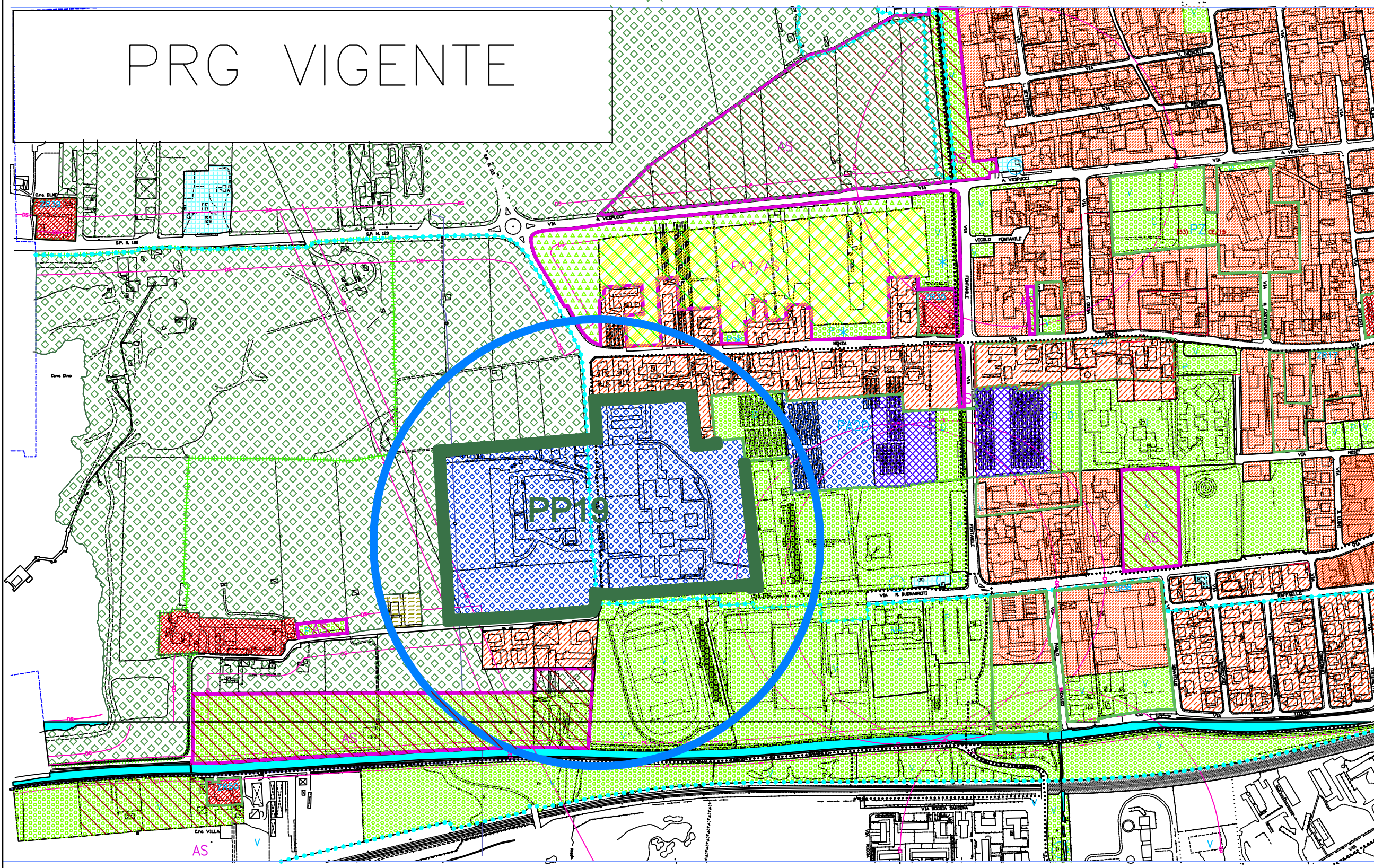



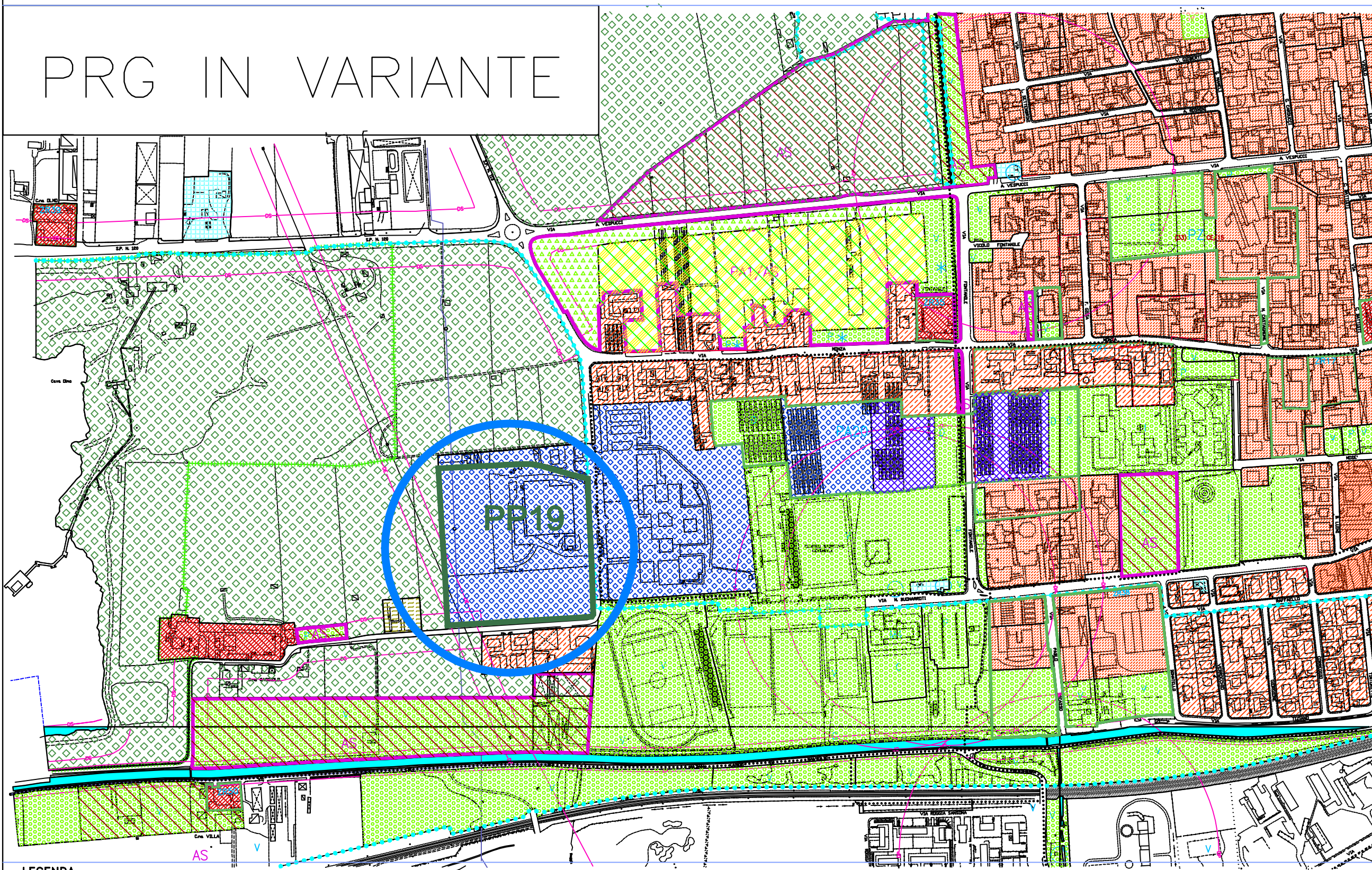
PRG VIGENTE



 Localizzazione Area

 Perimetro di Piano

PRG IN VARIANTE



LEGENDA	
ZONA A	AREE VERDE PRIVATO
ZONA B1	AREE VERDE PRIVATO SPORADICO
ZONA B2	AREE STANDARD PER ATTREZZATURE PUBBLICHE O DI USO PUBBLICO AL SERVIZIO DEGLI INSERIMENTI RESIDENZIALI
ZONA B3	ISTRUZIONE
ZONA C1	INTERESSE COLLETTIVO
ZONA C2	VERDE COLLETTIVO
ZONA C3	PARCHI
ZONA D1	INTERESSE COLLETTIVO RELIGIOSO
ZONA D2	AREE STANDARD PER ATTIVITA' PUBBLICHE O DI INSEDIAMENTI PRODUTTIVI DI E O2
ZONA E1	AREE STANDARD AMBITI SPECIALI
ZONA E2	SIMBOLI DI "MANOVABILITA'" DELLE AREE STANDARD
ZONA F1	CIMITERO
ZONA F2	AREE RISERVATE ALLE ATTREZZATURE O SPACI TECNOLOGICI
ZONA F3	CANALI, ROCCHE E SPECCHIE D'ACQUA
AREE RESERVATE ALLA "VARIABILITA'" ESISTENTE	AREE RESERVATE ALLA "VARIABILITA'" DI PROGETTO E RELATIVO COLIBRO STRADALE (NOTA 5)
VARIABILITA' DI PROGETTO IN TRINCA O GALLERIA	VARIABILITA' CICLOPEDONALE DI PROGETTO
PERICOLI PEDONALI E CICLOPEDONALI INDIRIZZI	AREE DI OCCUPAZIONE DELLE FERROVIE
STAZIONI IM ESISTENTI	NUOVA STAZIONE IM
LINEE TERROFONO COMUNALE	PERIMETRO DEL CENTRO EDIFICATO (NOTA 6)
PERIMETRO DEL CENTRO ABITATO (NOTA 6)	PERIMETRO PIANO GABE
PERIMETRO AMBITO OGGETTO DI VINCOLO MONUMENTALE (NOTA 4)	PERIMETRO AMBITO OGGETTO DI VINCOLO PREISTORICO (NOTA 4)
PERIMETRO E NUMERO ZONE DI RISERVO (L. 487/78 (NOTA 2))	PL1 PERIMETRO TIPO E NUMERO DI SETTIMANALI NEI AMBITI SUDDIVISI A PIANIFICAZIONE ATTINIVA (NOTA 3-7)
AS AMBITI SPECIALI (NOTA 7)	DISTANZA DI RISPETTO DEI CANTIERI
DISTANZA DI RISPETTO DELLE STRADE	DISTANZA DI RISPETTO DEGLI ELETTRODOTTI
DISTANZA DI RISPETTO DEI POZZI	DISTANZA DI RISPETTO DEI CORSI D'ACQUA
SONO DI RISPETTO ASSOLUTO DEI POZZI	METANODOTTO
OLEODOTTO	OSSEODOTTO
COLLETTORE FIDUCIARIO	MOGALITA' SPECIFICHE



città di
**CERNUSCO
SUL NAVIGLIO**

UFFICIO TECNICO
UFFICIO URBANISTICA

OGGETTO: PP 19 IN VARIANTE AL PRG VIGENTE

DESCRIZIONE:

ELABORATO

Confronto Prg.Vigente-Variante...

01

Ar

IL TECNICO PROGETTISTA

IL RESPONSABILE DEL PROCEDIMENTO

IL DIRETTORE DELL'AREA TECNICA

SCALA: 1:5000

DATA: 20-01-2010

AGG.

RIF. FILE