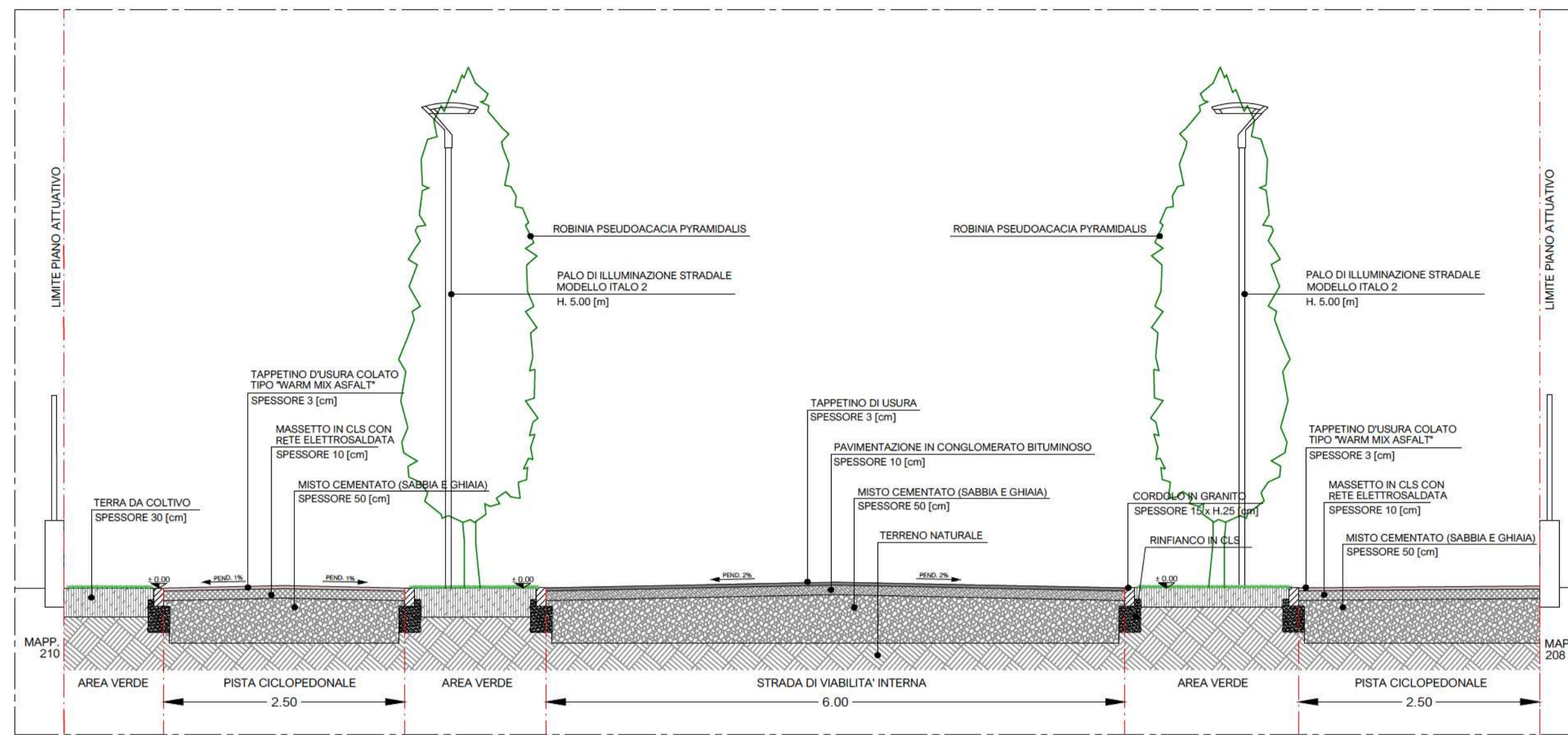
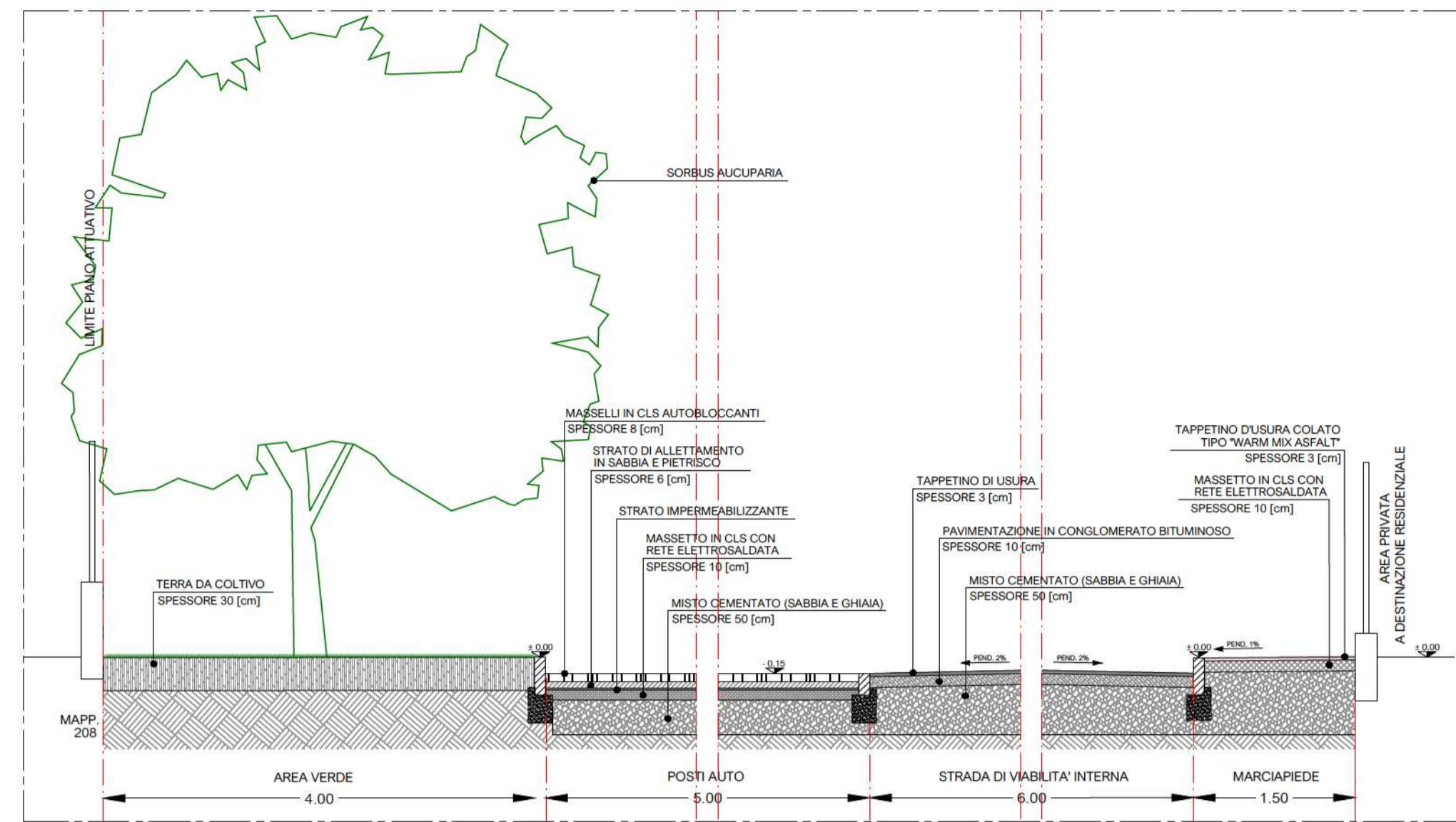


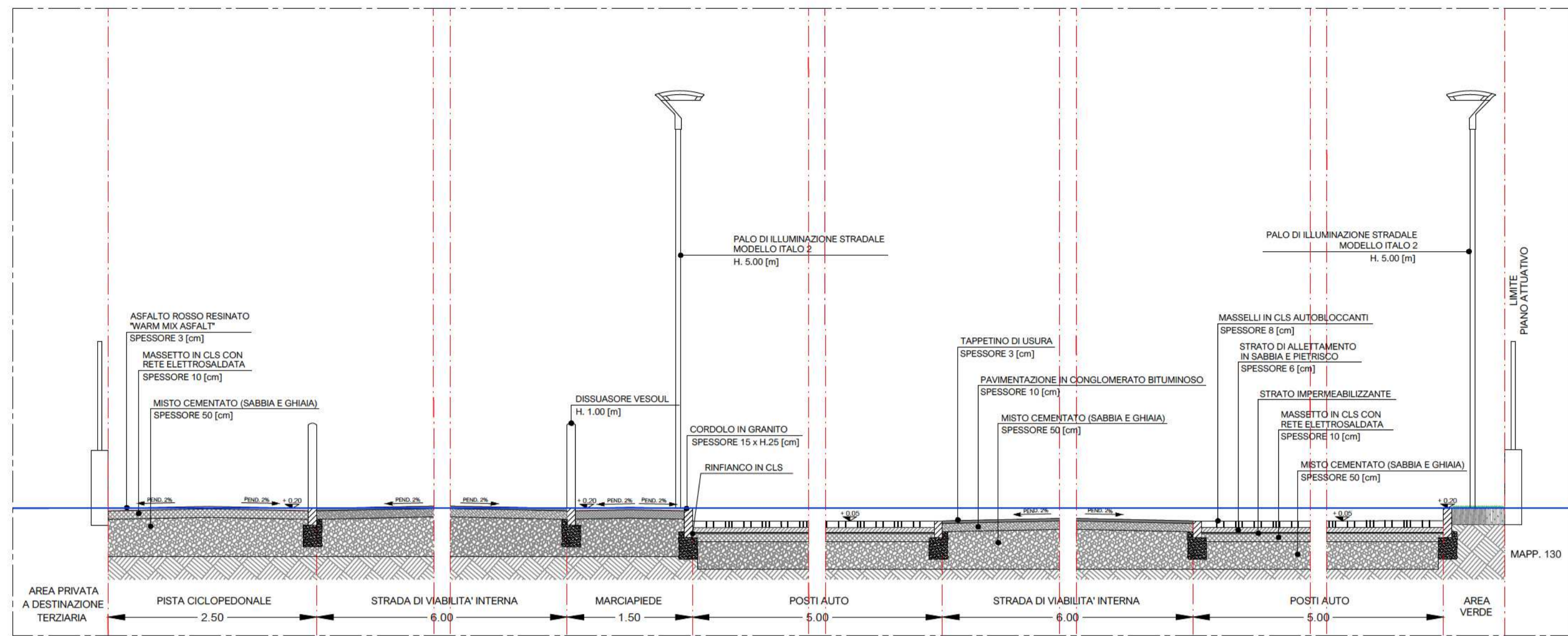
SEZIONE A-A - SCALA 1:50



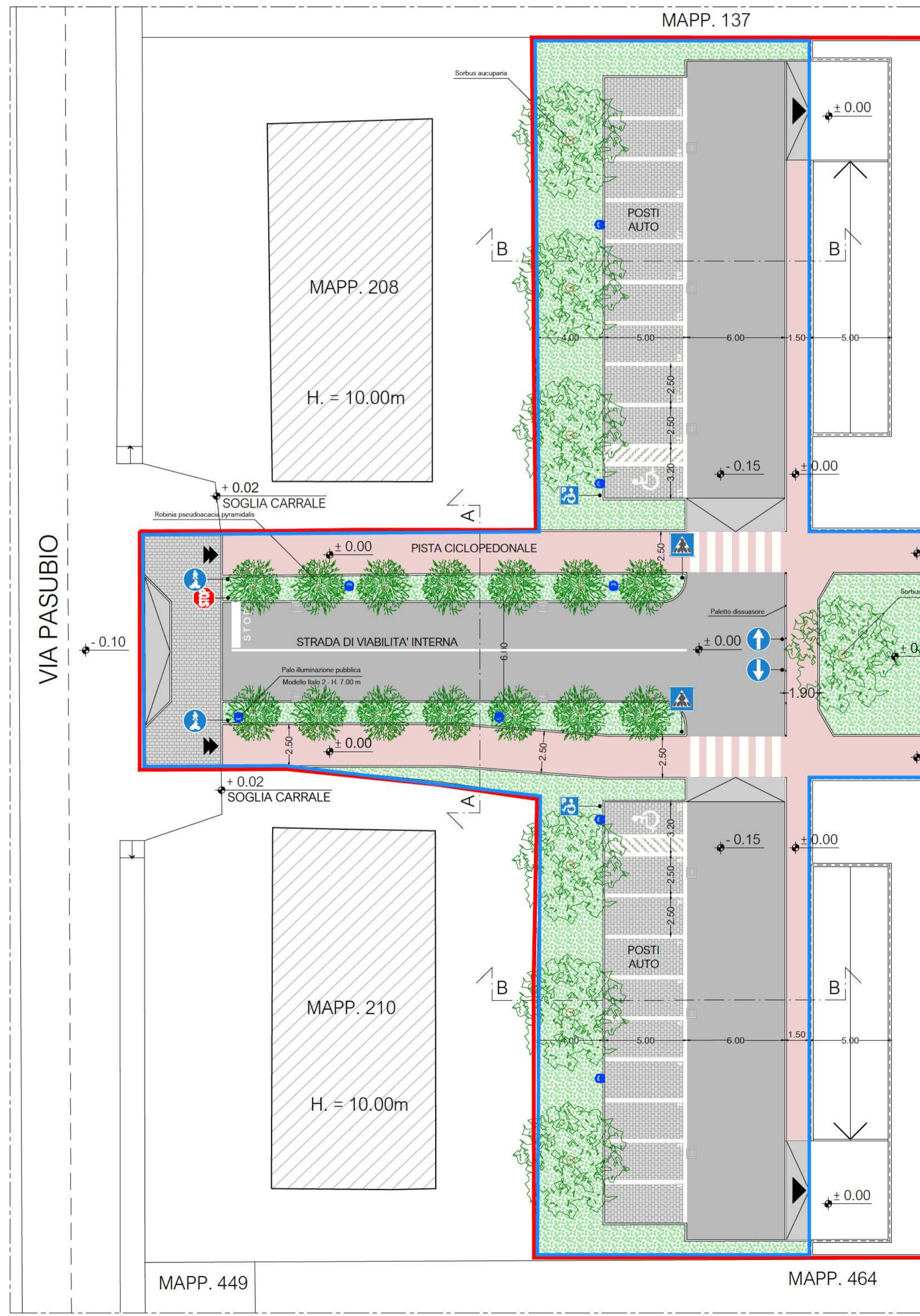
SEZIONE B-B - SCALA 1:50



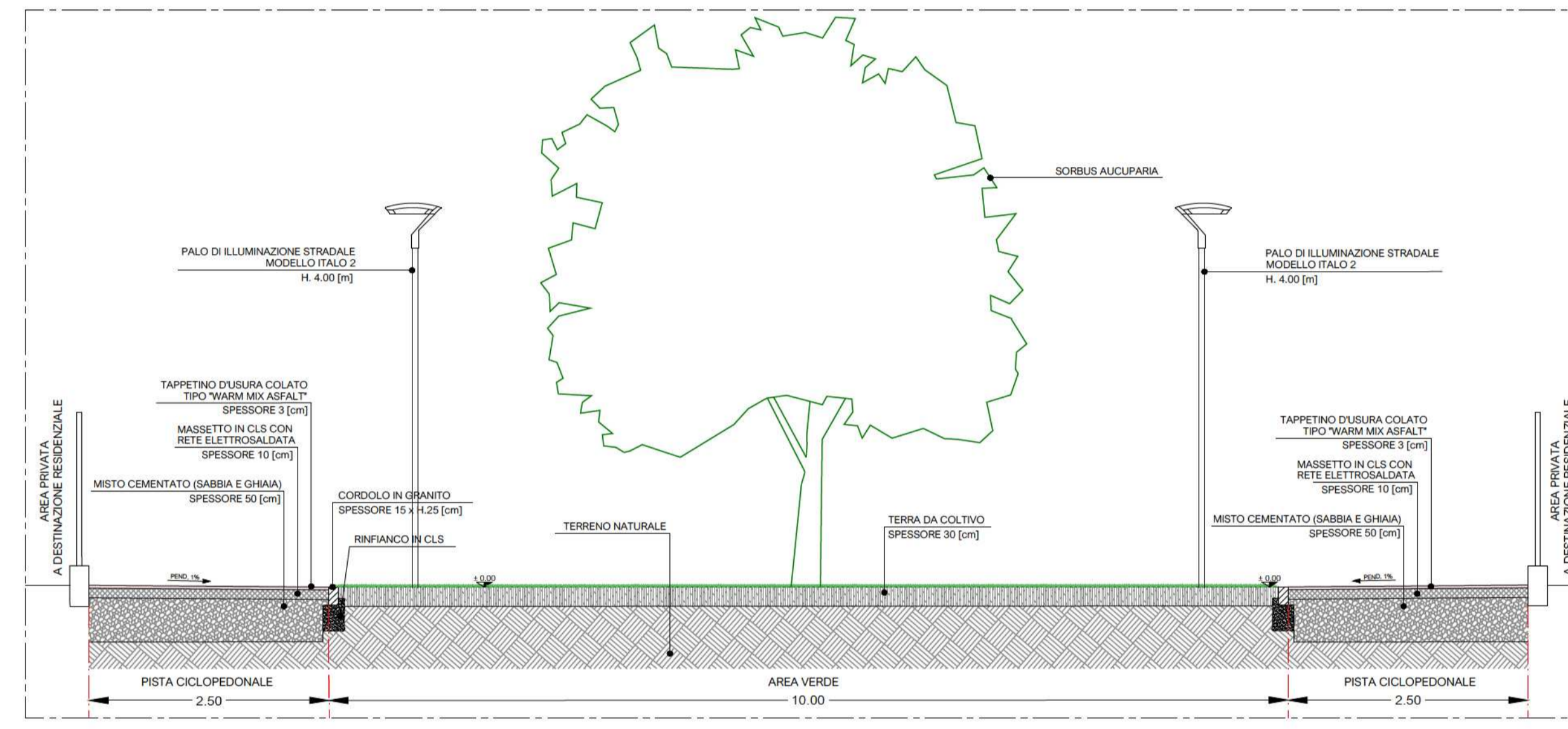
SEZIONE E-E - SCALA 1:50



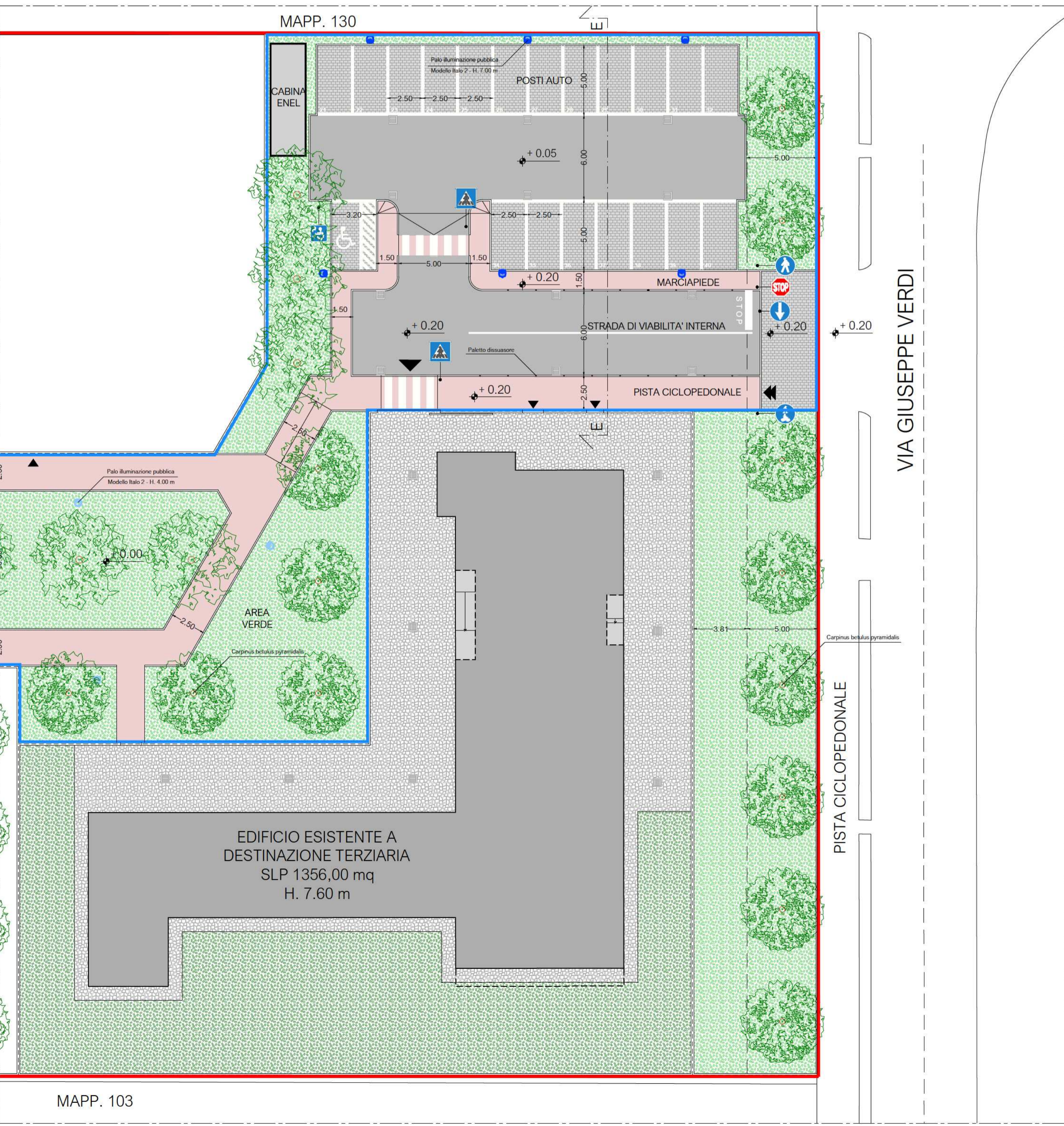
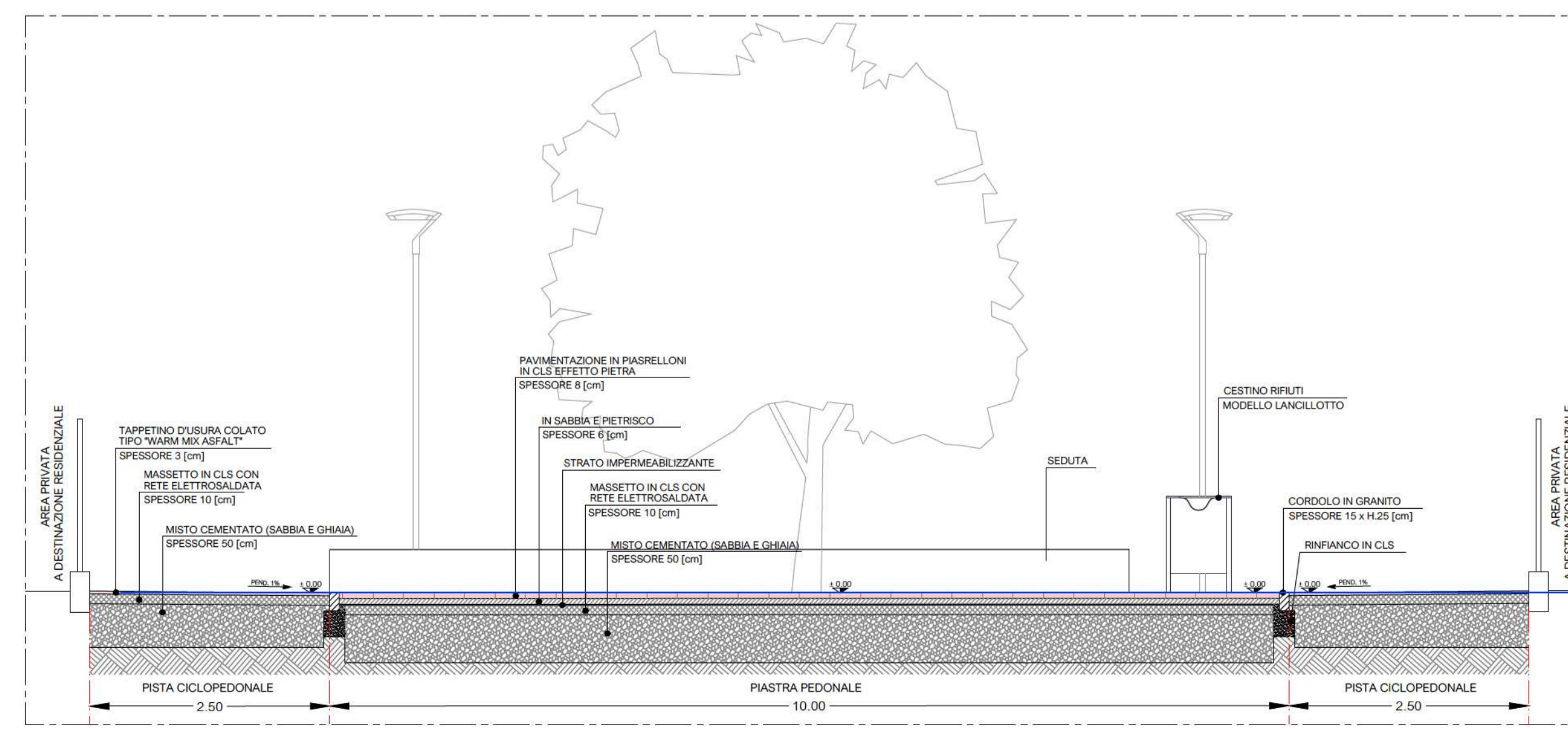
PLANIVOLUMETRICO - SCALA 1:200



SEZIONE C-C - SCALA 1:50



SEZIONE D-D - SCALA 1:50



LEGENDA

- PERIMETRO PIANO ATTIVATIVO
- PERIMETRO AREE PER OPERE DI URBANIZZAZIONE PRIMARIA
- AREE ASFALTATE
- PAVIMENTAZIONE IN AUTOBLOCCANTI
- RAMPE PER ACCESSI CARRAI IN LASTRE DI GRANITO
- PAVIMENTAZIONE IN PIASTRELLONI EFFETTO PIETRA
- PERCORSI CICLOPEDONALI
- AREE A VERDE PUBBLICO
- AREE VERDI PRIVATE
- ACCESSO PRIVATO CARRAIO INDICATIVO
- ACCESSO PRIVATO PEDONALE INDICATIVO
- ACCESSO PISTA CICLOPEDONALE
- PALO DI ILLUMINAZIONE STRADALE MODELLO ITALO 2 - H. 5.00 m
- PALO DI ILLUMINAZIONE STRADALE MODELLO ITALO 2 - H. 4.00 m
- PALETTA DISSUATORE H. 1.00 m
- PANCHINA MODELLO 'CITY'
- CESTINO MODELLO 'LANCILOTTO'
- CADITOIE IN GHISA
- CABINA ENEL
- Sorbus aucuparia
- Carpinus betulus pyramidalis
- Robinia pseudocacia pyramidalis
- Mix di essenze rampicanti

CITTA' DI CERNUSCO SUL NAVIGLIO
Provincia di Milano

PIANO ATTIVATIVO
"Campo della modificazione m2_1
Via Verdi - Via Pasubio_Ex Kyocera"
VIA PASUBIO N.8/10 - VIA VERDI N.89/91

OPERE DI URBANIZZAZIONE
PERCORSI CICLOPEDONALI, PARCHEGGI E AREE VERDI

La proprietà:
LIVING CERNUSCO s.r.l.
Via Guido d'Arezzo n.15
C.A.P. 20145 - MILANO
P.IVA 10778340966

Progettista:
Arch. Mario Pizzuti
Iscritto all'Ordine degli Architetti, Pianificatori, Paesaggisti e Conservatori della provincia di Milano n° 8658

SOCIETA' DI INGEGNERIA E ARCHITETTURA
TER S.R.L.
VIA EUROPA N° 101 - 20090 CASARNO D'ADDA (MI)
TEL. 0362/0275 - FAX 0362/06680 - E-MAIL: info@terimv.it

Aggiornamento: agosto 2021
Data: novembre 2020

Scala: 1:200

TAVOLA 11