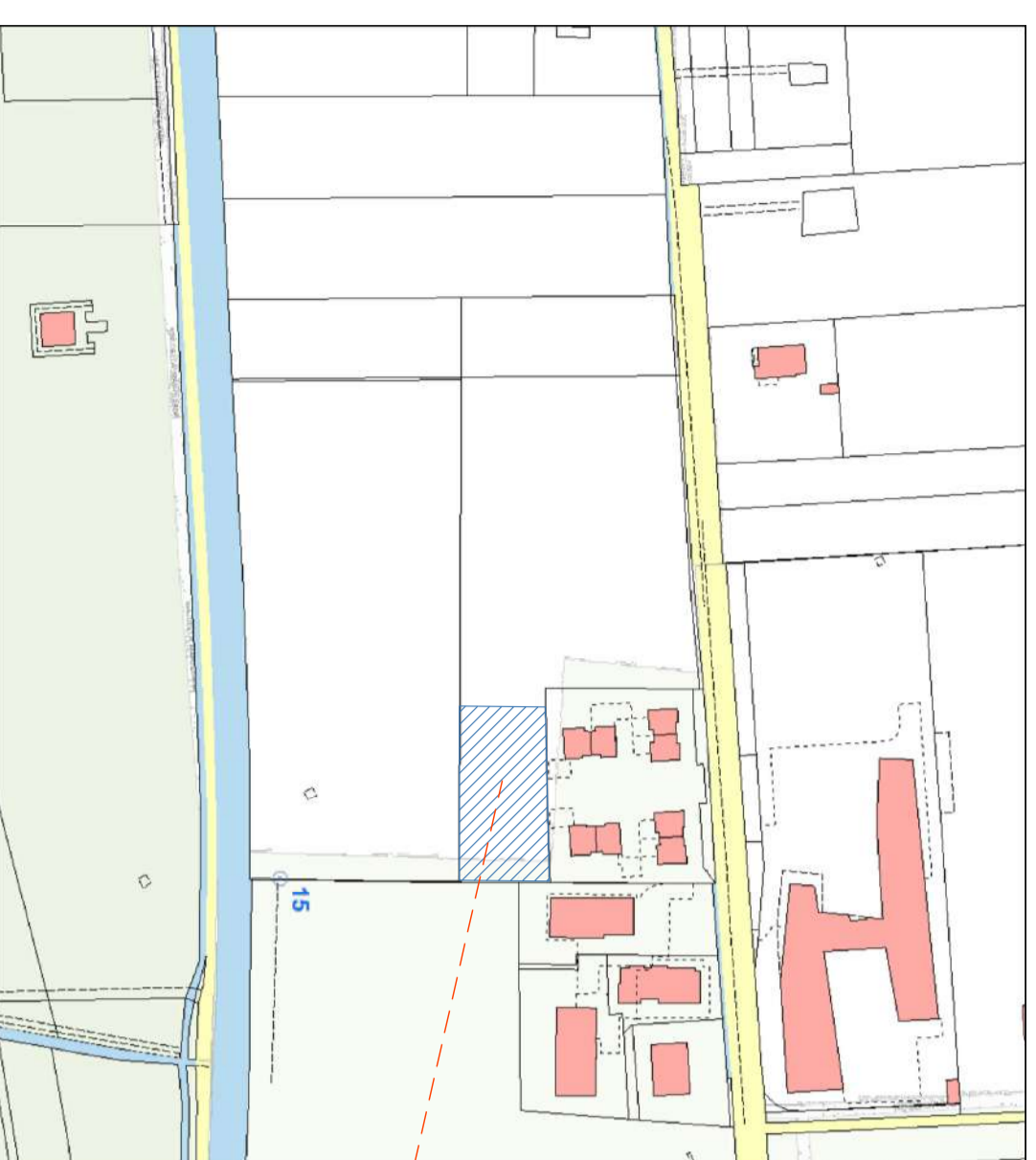


Dotazione di aree per servizi esterne al comparto  
Foglio 33 mappale 137, 136, 144  
Superficie in cessione 1601 mq

La dotazione esterna di aree per servizi di interesse generale individuale nel presente elaborato è classificata come Sg4 ai sensi delle Disposizioni di Attuazione del Piano dei Servizi

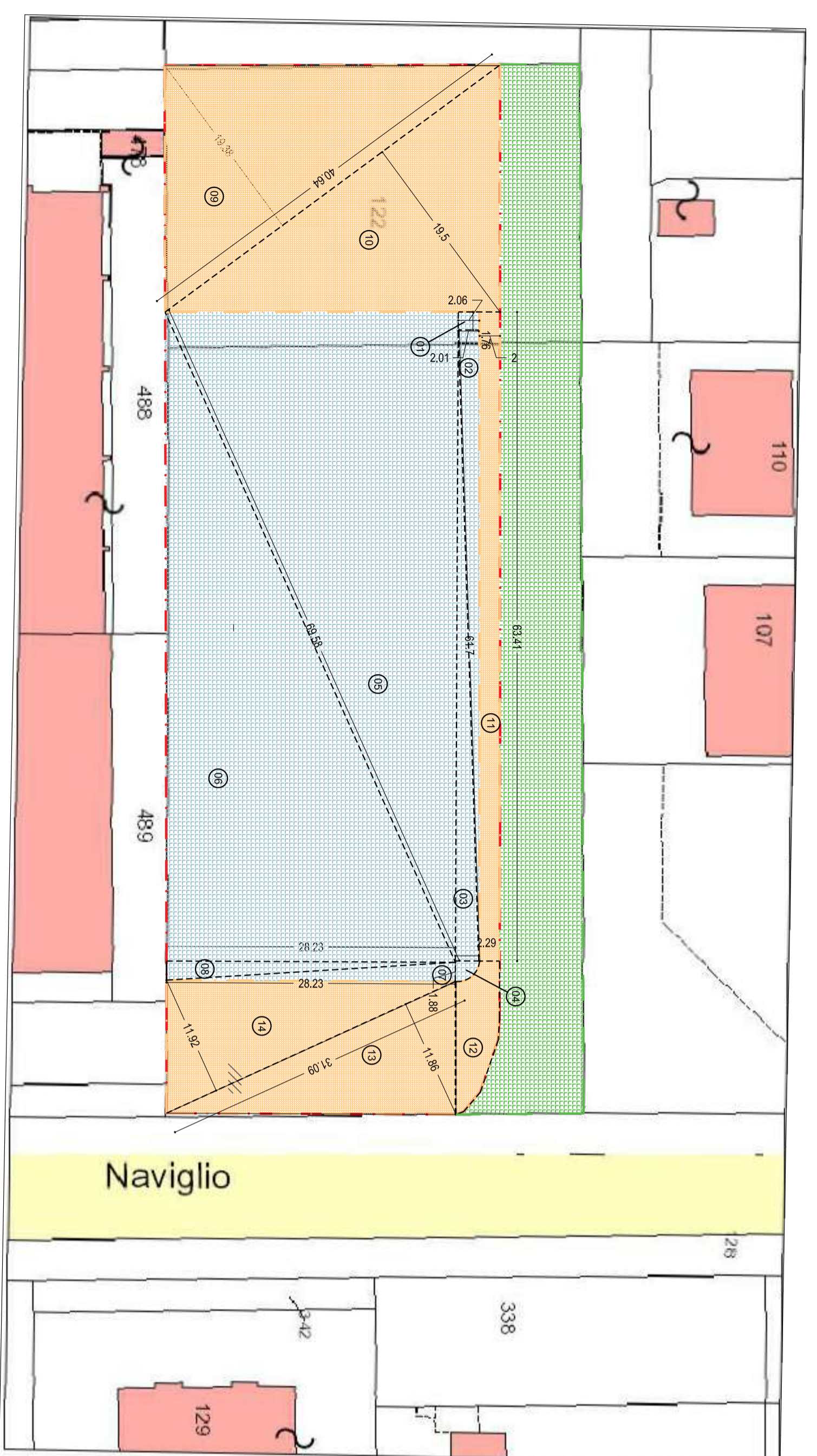
SI VEDA TAVOLA 13 DI RILIEVO DELLE AREE PER SERVIZI ESTERNE AL COMPARTO



ESTRATTO MAPPA CATASTALE



ESTRATTO AEROFOTOGRAMMETRICO



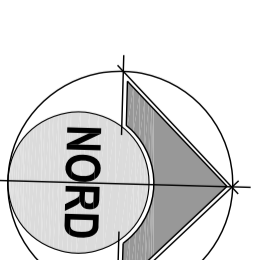
- LEGENDA**
- Aree di concentrazione fondiaria
  - Dotazione di aree per servizi di interesse generale
  - Aree in cessione che non concorrono ai fini dei calcoli urbanistici

SUPERFICIE FONDARIA															
DIMOSTRAZIONE ANALITICA															
1	1,76	X	2,06	/	2	=	3,63	5	26,16	X	69,58	/	2	=	910,11
2	61,70	X	2,01	/	2	=	62,01	6	25,62	X	69,58	/	2	=	898,28
3	61,70	X	2,29	/	2	=	70,65	7	1,87	X	29,23	/	2	=	26,20
4	calcolo da cad														
														<b>TOTALE</b>	<b>2.000,93</b>

AREE INTERNE PER SERVIZI DI INTERESSE GENERALE															
DIMOSTRAZIONE ANALITICA															
9	40,64	X	19,38	/	2	=	393,80	14	11,92	X	31,09	/	2	=	185,22
10	40,64	X	19,50	/	2	=	398,24								
11	2,00	X	63,41	/		=	126,82								
12	calcolo da cad														
13	11,86	X	31,09	/	2	=	46,48								
														<b>TOTALE</b>	<b>1.334,93</b>



ESTRATTO PGT



Via CARD. FERRARI N.11  
20069 CERNUSCO S.N. (MI)  
tel. 02-9249325  
arch.calabria@virgilio.it

**architetto**  
FRANCESCO CALABRIA

Comune di Cernusco sul Naviglio

Via G. Verdi 69-71-73  
angolo via A. Toscanini

**Piano attuativo**  
**campo della modificazione**  
**m2\_2**

PROPRIETA' - RICHIEDENTE		PROGETTISTA e DDL	
QUINTO s.r.l. Via Card. Ferrari 11 - 20063 Cernusco sul Naviglio - Milano		arch. Calabria F. Via Card. Ferrari 11 - 20063 Cernusco sul Naviglio - Milano	
Firma _____			
ESECUTORE DELLE OPERE		Tempo e firma	
03	1 <sup>ra</sup> app.	03	1 <sup>ra</sup> app.
			Gennaio 2021
02	2 <sup>a</sup> app.		
			Novembre 2020
01	3 <sup>a</sup> app.		
			Giugno 2020
00	Emissione		
			Marzo 2020

Aree per servizi di interesse generale

Dotazioni interne ed esterne di aree per servizi di interesse generale

SCALA 1:400  
**07**