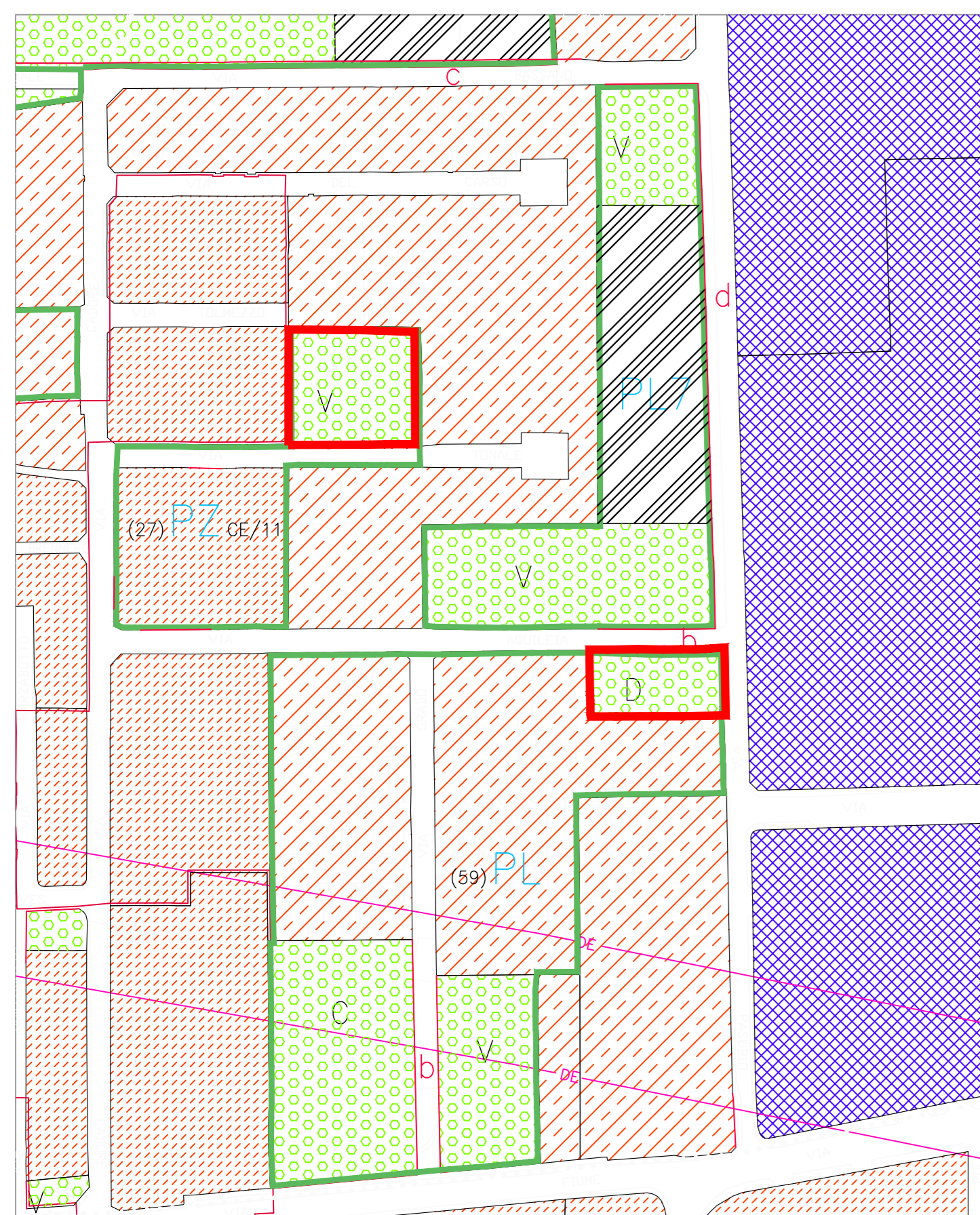


STRALCIO PRG - azzonamento  
Ambito Villa Alari

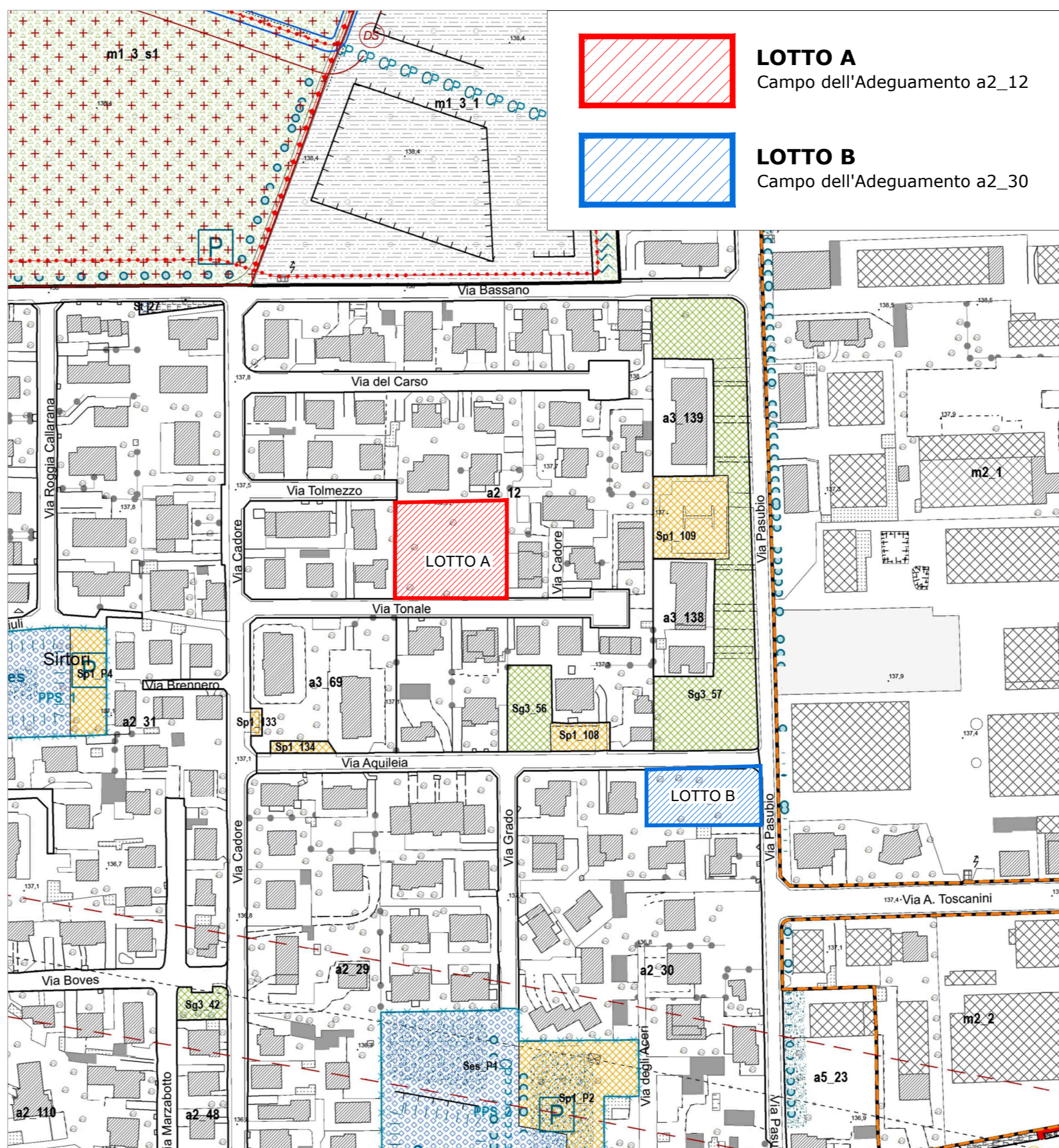


STRALCIO PRG - azzonamento

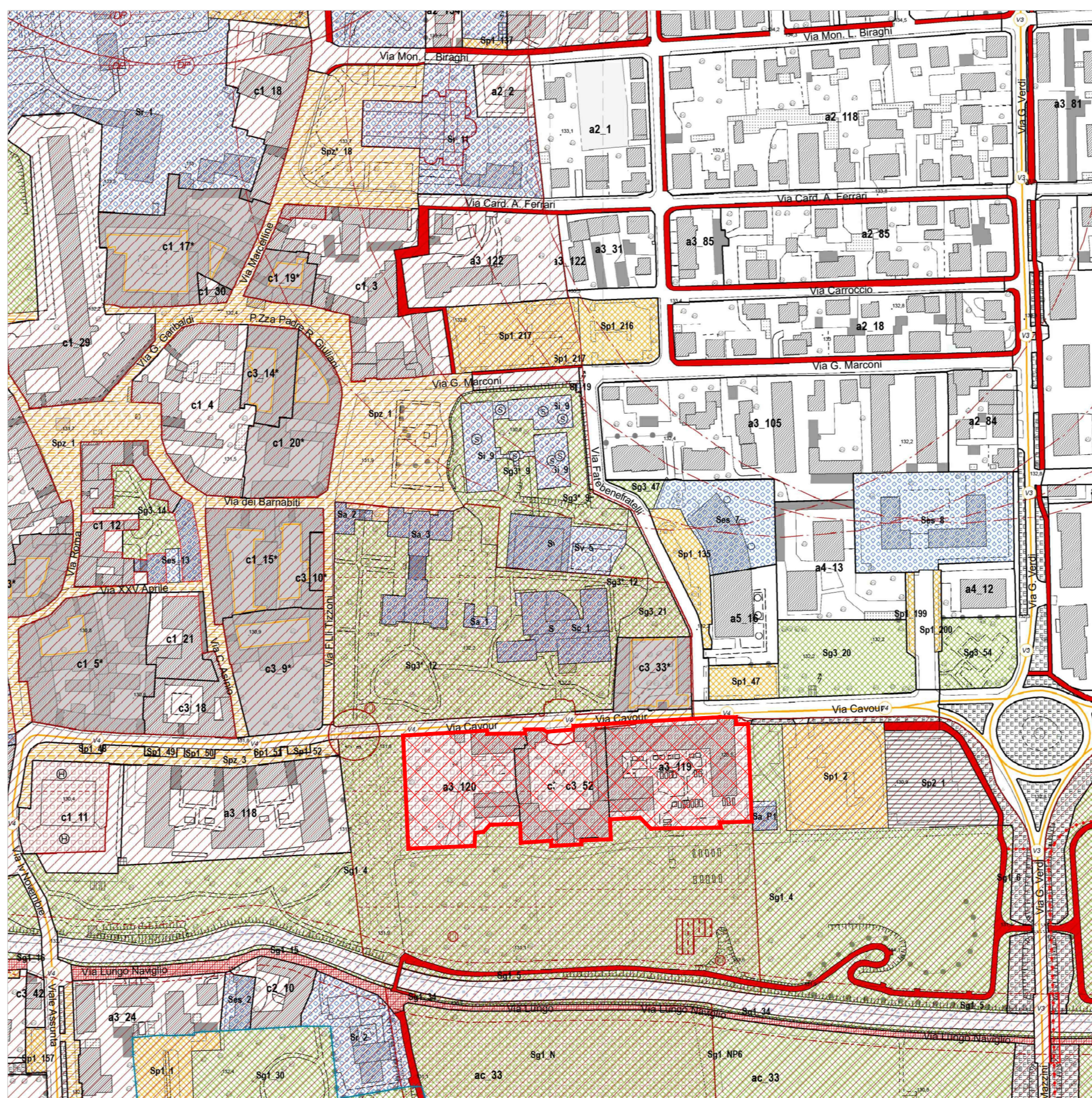
**LEGENDA**

	<b>ZONA A</b> AGGLOMERATI URBANI DI INTERESSE STORICO ARTISTICO O AMBIENTALE (NOTA 1)		CANALI, ROGGE E SPECCHI D'ACQUA
	<b>ZONA B1</b> RESIDENZIALE ESTENSA A BASSA DENSITA'		AREE RISERVATE ALLA VIABILITA' ESISTENTE
	<b>ZONA B2</b> RESIDENZIALE SEMINTENSA A MEDIA DENSITA'		AREE RISERVATE ALLA VIABILITA' DI PROGETTO E RELATIVO CALIBRO STRADALE (NOTA 5)
	<b>ZONA B3</b> RESIDENZIALE INTENSA AD ALTA DENSITA'		VIABILITA' CICLOPEDONALE DI PROGETTO
	<b>ZONA C1</b> RESIDENZIALE DI ESPANSIONE IN CORSO DI ATTUAZIONE		PERCORSI PEDONALI E CICLOPEDONALI INDICATI
	<b>ZONA C2</b> RESIDENZIALE DI NUOVA ESPANSIONE		AREE DI OCCUPAZIONE DELLE FERROVIE
	<b>ZONA C5</b> RESIDENZIALE DI NUOVA ESPANSIONE IN AMBITI SPECIALI		STAZIONI MM ESISTENTI
	<b>ZONA D1</b> INDUSTRIALE DIREZIONALE COMMERCIALE ESISTENTE		NUOVA STAZIONE MM
	<b>ZONA D2</b> INDUSTRIALE DIREZIONALE COMMERCIALE DI NUOVA ESPANSIONE		LIMITE TERRITORIO COMUNALE
	<b>ZONA E1</b> AGRICOLA DI PRODUZIONE		PERIMETRO DEL CENTRO EDIFICATO
	<b>ZONA E2</b> AGRICOLA DI FORESTAZIONE E FRANGIA CON GLI SPAZI URBANI		PERIMETRO DEL CENTRO ABITATO
	<b>ZONA F1</b> AREE VERDI DI INTERESSE SOVRACOMUNALE (ISTRUZIONE, SANITA', ASSISTENZA)		PERIMETRO PIANO CAVE
	<b>ZONA F2</b> AREE VERDI DI INTERESSE SOVRACOMUNALE (PARCO COMPENDIALE)		PERIMETRO AMBITI OGGETTO DI VINCOLO MONUMENTALE (NOTA 4)
	<b>ZONA F3</b> PARCO SUD		PERIMETRO E NUMERO ZONE DI RECUPERO L. 457/78 (NOTA 2)
	AREE VERDE PRIVATO		PERIMETRO TIPO E NUMERO DI RIFERIMENTO DEGLI AMBITI SUBORDINATI A PIANIFICAZIONE ATTUATIVA (NOTA 3)
	AREE VERDE PRIVATO SPORTIVO		AMBITI SPECIALI
	AREE STANDARDS PER ATTREZZATURE PUBBLICHE O DI USO PUBBLICO AL SERVIZIO DEGLI INSEDIAMENTI RESIDENZIALI		DISTANZA DI RISPETTO DEI CIMITERI
	ISTRUZIONE		DISTANZA DI RISPETTO DELLE STRADE
	INTERESSE COLLETTIVO		DISTANZA DI RISPETTO DEGLI ELETTRODOTTI
	VERDE COLLETTIVO		DISTANZA DI RISPETTO DAI POZZI
	PARCHEGGI		DISTANZA DI RISPETTO DAI CORSI D'ACQUA
	INTERESSE COLLETTIVO RELIGIOSO		ZONA DI RISPETTO ASSOLUTO DAI POZZI
	AREE STANDARDS PER ATTREZZATURE PUBBLICHE O DI USO PUBBLICO AL SERVIZIO DEGLI INSEDIAMENTI PRODUTTIVI D1 E D2		METANODOTTO
	AREE STANDARDS AMBITI SPECIALI		OLEODOTTO
	SIMBOLO DI INAMOVIBILITA' DELLE AREE STANDARDS		OSSIGENODOTTO
	CIMITERO		COLLETTORE FOGNARIO
	AREE RISERVATE ALLE ATTREZZATURE O IMPIANTI TECNOLOGICI		MODALITA' SPECIFICHE

LEGENDA PRG



STRALCIO PGT VIGENTE IN SALVAGUARDIA  
Regole per gli interventi e l'uso del suolo - Campo a2\_12 e Campo a2\_30



STRALCIO PGT VIGENTE IN SALVAGUARDIA  
Regole per gli interventi e l'uso del suolo - Ambito Villa Alari

**LEGENDA PGT**

<b>Ambiti soggetti alla disciplina del Piano delle Regole</b>	<b>Ambiti soggetti alla disciplina del Piano dei Servizi</b>
<b>Campi della conservazione</b>	<b>Edifici e attrezzature</b>
<b>Campi dell'adeguamento</b>	<b>Parchi e giardini</b>
<b>Campi della modificazione</b>	<b>Spazi e attrezzature per la mobilità</b>
<b>Ambiti agricoli</b>	<b>Spazi a prevalente connotazione commerciale</b>
<b>Ambiti non soggetti a trasformazione urbanistica</b>	<b>Altre informazioni</b>
<b>Indicazioni preliminari per la progettazione di spazi aperti ed edifici</b>	<b>Ambiti di valore paesaggistico, ambientale ed ecologico</b>
<b>Vincoli infrastrutturali e cimiteriali</b>	<b>Vincoli idrogeologici</b>

LEGENDA PGT

**CERNUSCO  
SUL NAVIGLIO**

UFFICIO TECNICO URBANISTICA

OGGETTO:  
**Piano di lottizzazione  
Via Tonale- Via Aquileia/Pasubio**

Progettista:  
Arch. Gianpiero Vergani

TAVOLA	DESCRIZIONE:	DATA :
4	STRUMENTI URBANISTICI: PRG - PGT scala 1:2000	LUGLIO 2022
Il Responsabile del procedimento		AGG.
		Il Direttore dell'Area Tecnica

ADO CERNUSCO SUL NAVIGLIO  
 Protocollo Anagrafe N. 67189/2022 del 28-11-2022  
 Albo Professionisti N. 011 - Copia del Documento Firmato Digitalmente