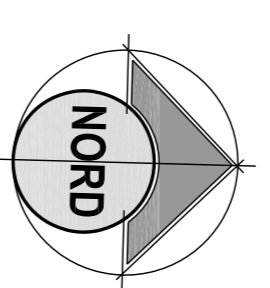




- 1 Sede stradale esistente
- 2 Marciapiede esistente
- 3 Pista ciclopedonale esistente
- 4 Attua spartitraffico esistente
- 5 Recinzioni esistenti
- 6 Pali esistenti (segnalatica stradale e illuminazione pubblica)
- 7 Fabbricati esistenti oggetto di demolizione
- 8 Marciapiedi esistenti da demolire
- 9 Recinzioni esistenti da demolire
- 10 Siepe a verde da rimuovere



- LEGENDA**
-  Perimetro piano attuativo
  -  Edifici in demolizione

Via CARD. FERRARI N.11  
20063 CERNUSCO S.N. (MI)  
tel. 02-9249325  
arch.calabria@virgilio.it

**architetto**  
FRANCESCO CALABRIA

Comune di Cernusco sul Naviglio  
Via G. Verdi 69-71-73  
angolo via A. Toscanini

**Piano attuativo  
campo della modificazione  
m\_2**

PROPRIETA' - RICHIEDENTE		PROGETTISTA e DOLL	
QUINTO s.r.l. Via Card. Ferrari 11 - 20063 Cernusco sul Naviglio - Milano		arch. Calabria F. Via Card. Ferrari 11 - 20063 Cernusco sul Naviglio - Milano	
ESECUTORE DELLE OPERE		Titolo e firma	
03	nr° 493	03	nr° 493
02	nr° 496	02	nr° 496
01	nr° 499	01	nr° 499
00	Emissione	00	Emissione
	Marzo 2020		Marzo 2020

**Stato di fatto**  
Stato di fatto e inquadramento generale

SCALA 1:500  
**03**

La proprietà di questo disegno e' riservata a termini di legge con diritto di riproduzione o di rendiconto comunque noto a terzi.