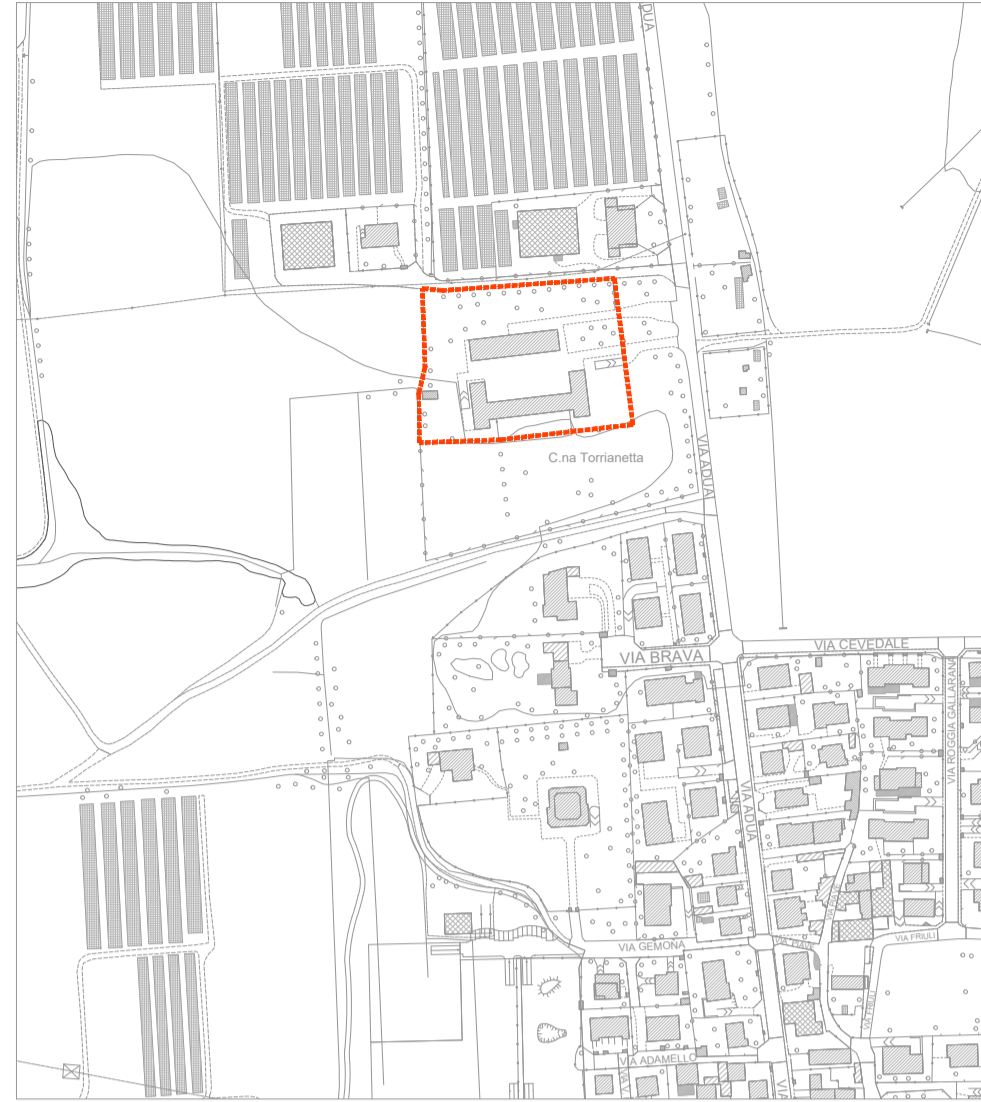
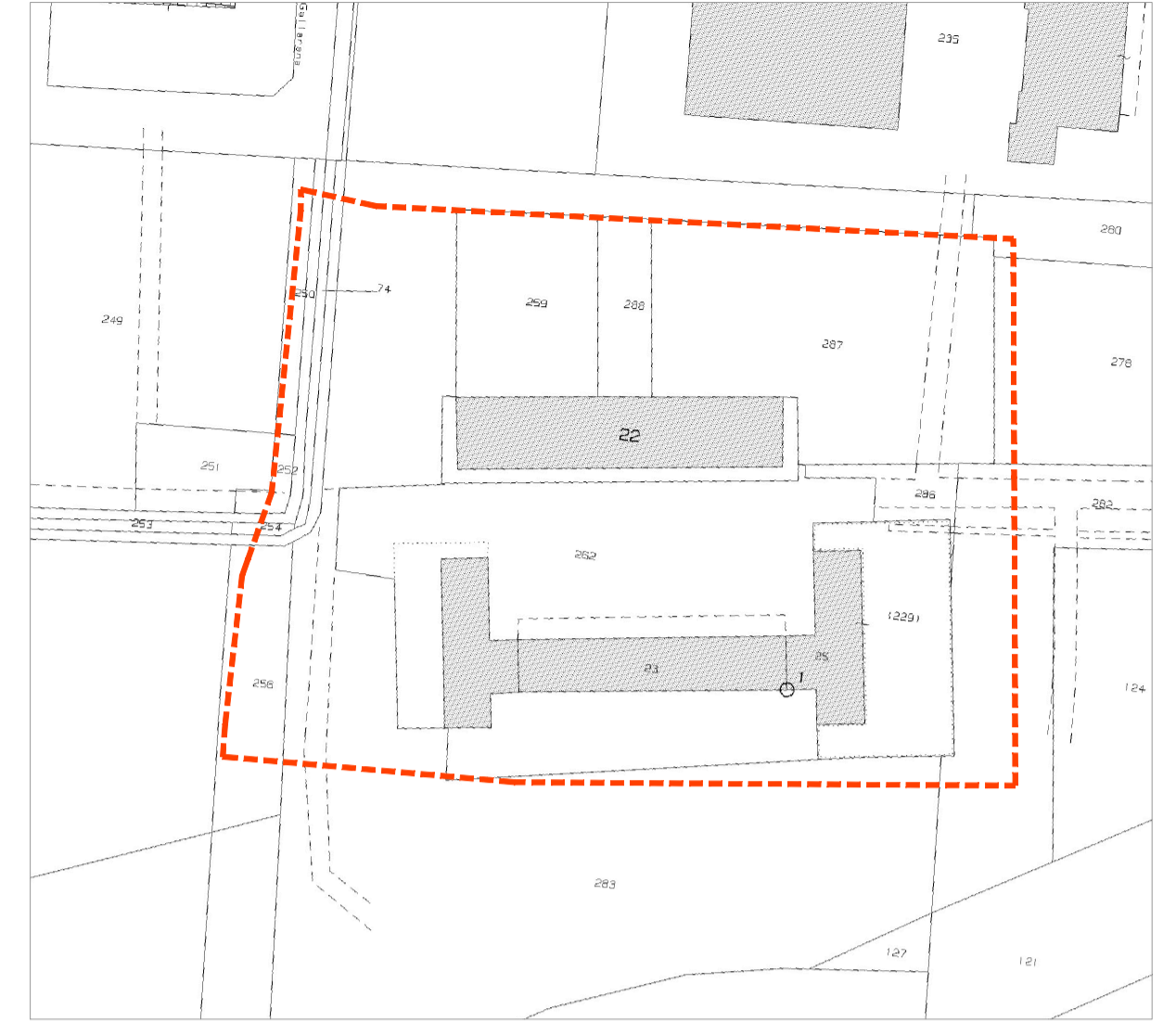




VEDUTA AEREA



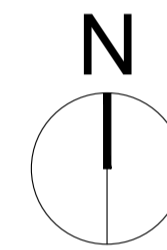
INQUADRAMENTO TERRITORIALE



ESTRATTO MAPPA CATASTALE - SCALA 1:1000

Ambiti soggetti alla disciplina del Piano dei Servizi	
<b>Parchi e giardini</b>	
esistente	progetto
	Sg1_n Parco della Martesana
	Sg2_n Spazio per il rafforzamento della naturalità e bosco urbano
	Sg3_n Giardino
	Sg4_n Spazio agricolo di interesse pubblico o camosciale paesaggistico
	Sg5_n Spazio aperto connesso ad altra attrezzatura di uso pubblico
	Sg6_n Spazi permeabili di pertinenza della viabilità
	Sg7_n Spazio già di proprietà pubblica
	Sg8_n Spazio da acquistare o convenzionare
<b>Spazi e attrezzature per la</b>	
esistente	progetto
	Viabilità primaria
	Viabilità principale di distribuzione
	Viabilità principale di penetrazione
	Viabilità secondaria
	Viabilità urbana
	Strada vicinale
	Linea 2
	Sm_n Area a servizio della
	Sp1_n Parcheggio pubblico di
	Sp2_n Parcheggio pubblico multipiano o in
	Spz_n Piazza ed area
	S_n Spazio aperto connesso ad altra attrezzatura di uso

PERIMETRO CAMPO DELLA CONSERVAZIONE  
c2\_12 C.NA TORRIANETTA



ESTRATTO VARIANTE n.2 AL PGT VIGENTE - stato approvato

PROGETTISTA:

**DOTT. ARCH. MARCO ANDREONI**

VIA CAVOUR 6/d - CERNUSCO SUL NAVIGLIO (MI)

Tel. 02/9240408 - Fax 02/9241388

COMUNE: CERNUSCO SUL NAVIGLIO (MI)

RICHIEDENTI:

IMMOBILIARE LE SERRE S.R.L.

OGGETTO:

PROPOSTA DI PIANO ATTUATIVO  
Campo della conservazione C2\_12  
Cascina Torrianetta

TITOLO:

INQUADRAMENTO  
ESTRATTO PGT  
ESTRATTO MAPPA CATASTALE

DATA:  
OTTOBRE 2022

SCALA: -

AOO CERNUSCO SUL NAVIGLIO  
 Protocollo Arrivo N. 16518/2023 del 15-03-2023  
 Doc. Principale - Class. 6.1 - Copia Del Documento Firmato Digitalmente

TAVOLA

01

IL PROGETTISTA