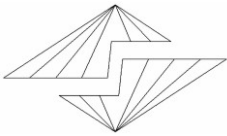


COMUNE DI CERNUSCO SUL NAVIGLIO

**PIANO ATTUATIVO
Campo della Conservazione c2_12
Cascina Torrianetta**

**Allegato L
RILIEVO CELERIMETRICO ASSEVERATO**

**AREE OGGETTO
DI CESSIONE E DI PERMUTA**



PIANI E PROGETTI S.A.S.

Progettazione - Sicurezza - Acustica

Sede Legale: Via Pascoli, 25 – 20876 Ornago (MB)

Sede Operativa: P.za Risorgimento, 5 / Via Caravaggio – 20063 Cernusco s/N (MI)

Tel. e Fax: 02/9232930 - email: info@pianieprogetti.com

SPETT. COMUNE

DI CERNUSCO SUL NAVIGLIO (MI)

ASSEVERAZIONE RILIEVO STRUMENTALE

Il sottoscritto ING. SEBASTIANO GATTO, con studio in Cernusco sul Naviglio (MI) – Piazza Risorgimento n° 5 iscritto all'ORDINE DEGLI INGEGNERI di MONZA E BRIANZA al n° B2055, in qualità di tecnico incaricato dalla proprietà

DICHIARA

che ha effettuato il rilievo dell'area posta in Comune di Cernusco sul Naviglio Campo Della Conservazione C2_12 C.na Torrianea con strumentazione elettronica, come espresso dall'art. 8.3 delle Disposizioni Comuni del P.G.T.

La superficie rilevata relativa al lotto, composto da parte di terreni identificati catastalmente al foglio 2 mappali 223 e 224 risulta pari a mq 952,08 come indicato sulla tavola grafica allegata.

Tutto ciò premesso, il sottoscritto tecnico

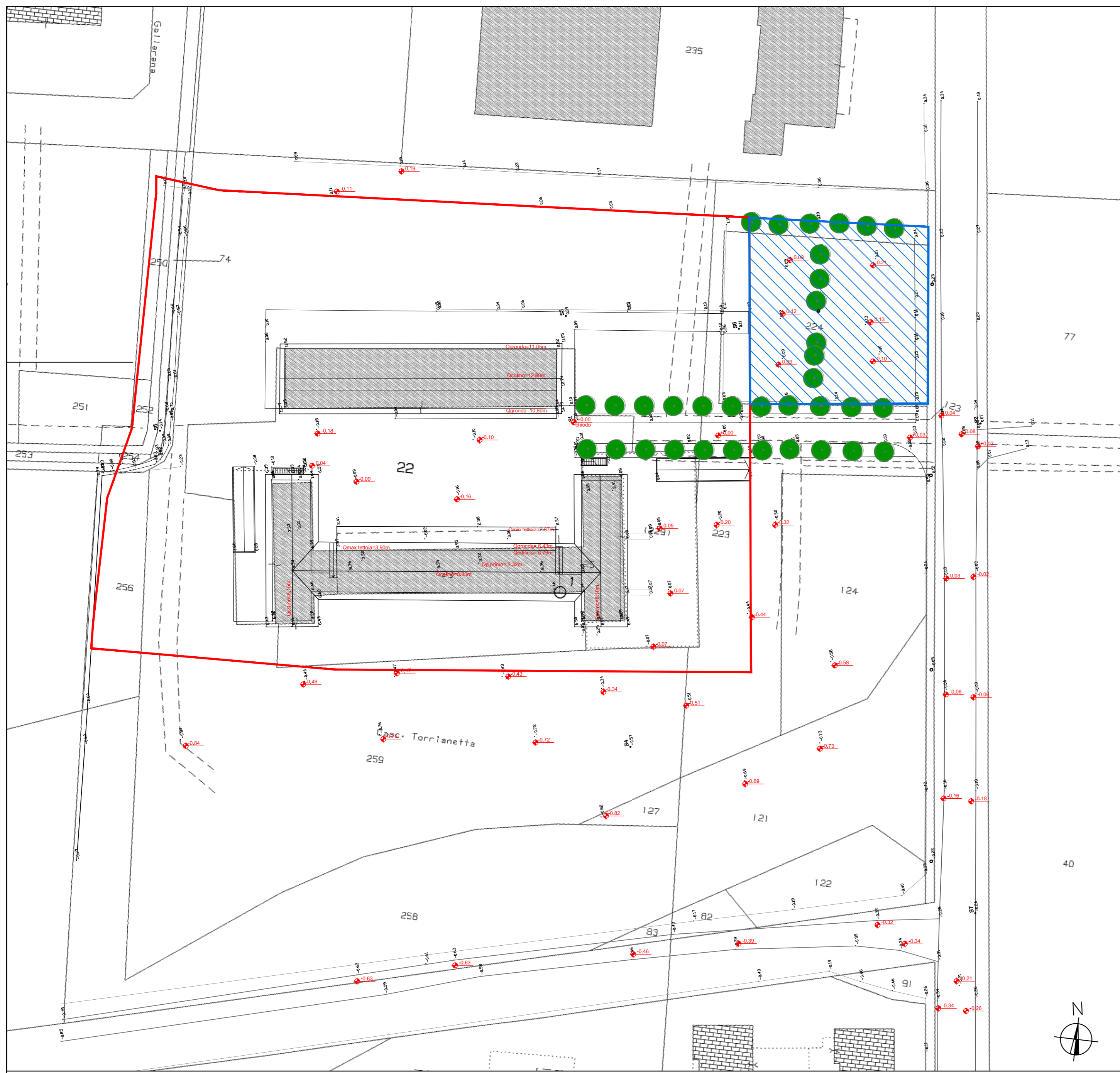
ASSEVERA

La conformità dello stato di fatto al rilievo effettuato.

Distinti saluti.

Cernusco sul Naviglio, 27/10/2021

ING. SEBASTIANO GATTO



COMUNE DI CERNUSCO S/N

(Provincia di Milano)

CAMPO DELLA CONSERVAZIONE c2_12 C.NA TORRIANETTA

OTTOBRE 2021

tav. n° 1

RILIEVO CELERIMETRICO ASSEVERATO
AREA OGGETTO DI RILIEVO
PARTE MAPP. 223 E 224 FG. 2
CAMPO DELLA CONSERVAZIONE c2_12 - C.NA TORRIANETTA

scala 1:500

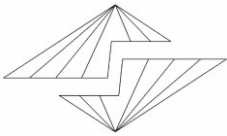
il tecnico rilevatore

ING. SEBASTIANO GATTO

i richiedenti

IMMOBILIARE LE SERRE S.R.L.

SIG.RA ANGELA STROPPA



PIANI E PROGETTI S.A.S.

Progettazione - Sicurezza - Acustica

Sede Legale: Via Pascoli, 25 – 20876 Ornago (MB)

Sede Operativa: P.za Risorgimento, 5 / Via Caravaggio – 20063 Cernusco s/N (MI)

Tel. e Fax: 02/9232930 - email: info@pianieprogetti.com

SPETT. COMUNE

DI CERNUSCO SUL NAVIGLIO (MI)

ASSEVERAZIONE RILIEVO STRUMENTALE

Il sottoscritto ING. SEBASTIANO GATTO, con studio in Cernusco sul Naviglio (MI) – Piazza Risorgimento n° 5 iscritto all'ORDINE DEGLI INGEGNERI di MONZA E BRIANZA al n° B2055, in qualità di tecnico incaricato dalla proprietà

DICHIARA

che ha effettuato il rilievo dell'area posta in Comune di Cernusco sul Naviglio Campo Della Conservazione C2_12 C.na Torriana con strumentazione elettronica, come espresso dall'art. 8.3 delle Disposizioni Comuni del P.G.T.

La superficie rilevata relativa al lotto, composto da parte del mapp. 121 e parte del mapp. 223 del foglio 2 risulta pari a mq 1.073,84 come indicato sulla tavola grafica allegata.

Tutto ciò premesso, il sottoscritto tecnico

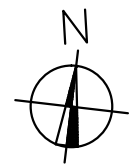
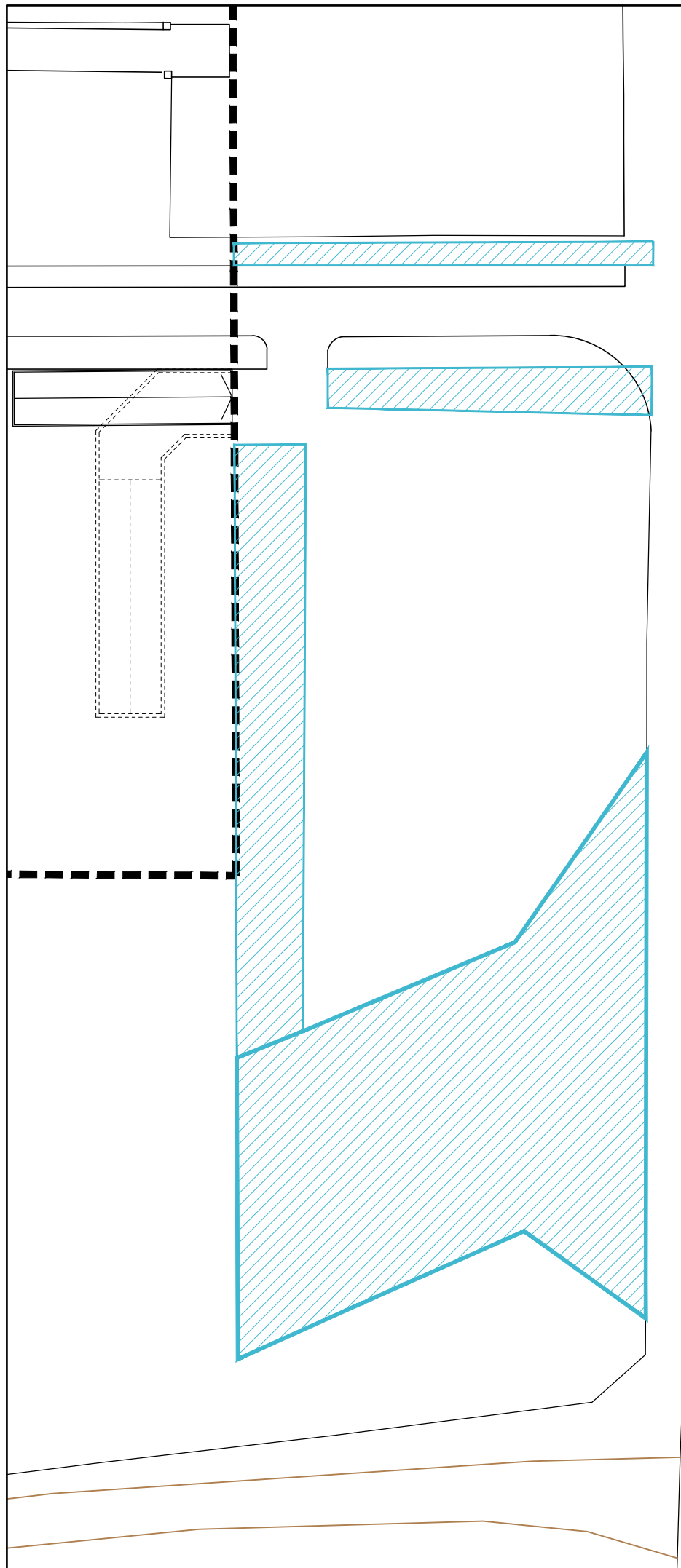
ASSEVERA

La conformità dello stato di fatto al rilievo effettuato.

Distinti saluti.

Cernusco sul Naviglio, 12/04/2022

ING. SEBASTIANO GATTO



 AREA OGGETTO DI RILIEVO

La superficie rilevata, costituita da parte del mappale 121 e parte del mappale 223 del foglio 2 risulta essere pari a mq 1.073,84

COMUNE DI CERNUSCO S/N

(Provincia di Milano)

CAMPO DELLA CONSERVAZIONE c2_12 C.NA TORRIANETTA

APRILE 2022

tav. n° 1

RILIEVO CELERIMETIRCO ASSEVERATO
AREA OGGETTO DI RILIEVO
PARTE MAPP. 121 E MAPP. 223 FG. 2

scala 1:400

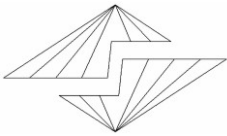
il tecnico rilevatore

ING. SEBASTIANO GATTO

i richiedenti

IMMOBILIARE LE SERRE S.R.L.

SIG.RA ANGELA STROPPIA



PIANI E PROGETTI S.A.S.

Progettazione - Sicurezza - Acustica

Sede Legale: Via Pascoli, 25 – 20876 Ornago (MB)

Sede Operativa: P.za Risorgimento, 5 / Via Caravaggio – 20063 Cernusco s/N (MI)

Tel. e Fax: 02/9232930 - email: info@pianieprogetti.com

SPETT. COMUNE

DI CERNUSCO SUL NAVIGLIO (MI)

ASSEVERAZIONE RILIEVO STRUMENTALE

Il sottoscritto ING. SEBASTIANO GATTO, con studio in Cernusco sul Naviglio (MI) – Piazza Risorgimento n° 5 iscritto all'ORDINE DEGLI INGEGNERI di MONZA E BRIANZA al n° B2055, in qualità di tecnico incaricato dalla proprietà

DICHIARA

che ha effettuato il rilievo dell'area posta in Comune di Cernusco sul Naviglio Campo Della Conservazione C2_12 C.na Torriana con strumentazione elettronica, come espresso dall'art. 8.3 delle Disposizioni Comuni del P.G.T.

La superficie rilevata relativa al lotto, composto da parte del mapp. 223 e parte del mapp. 121 del foglio 2 risulta pari a mq 159,20 come indicato sulla tavola grafica allegata.

Tutto ciò premesso, il sottoscritto tecnico

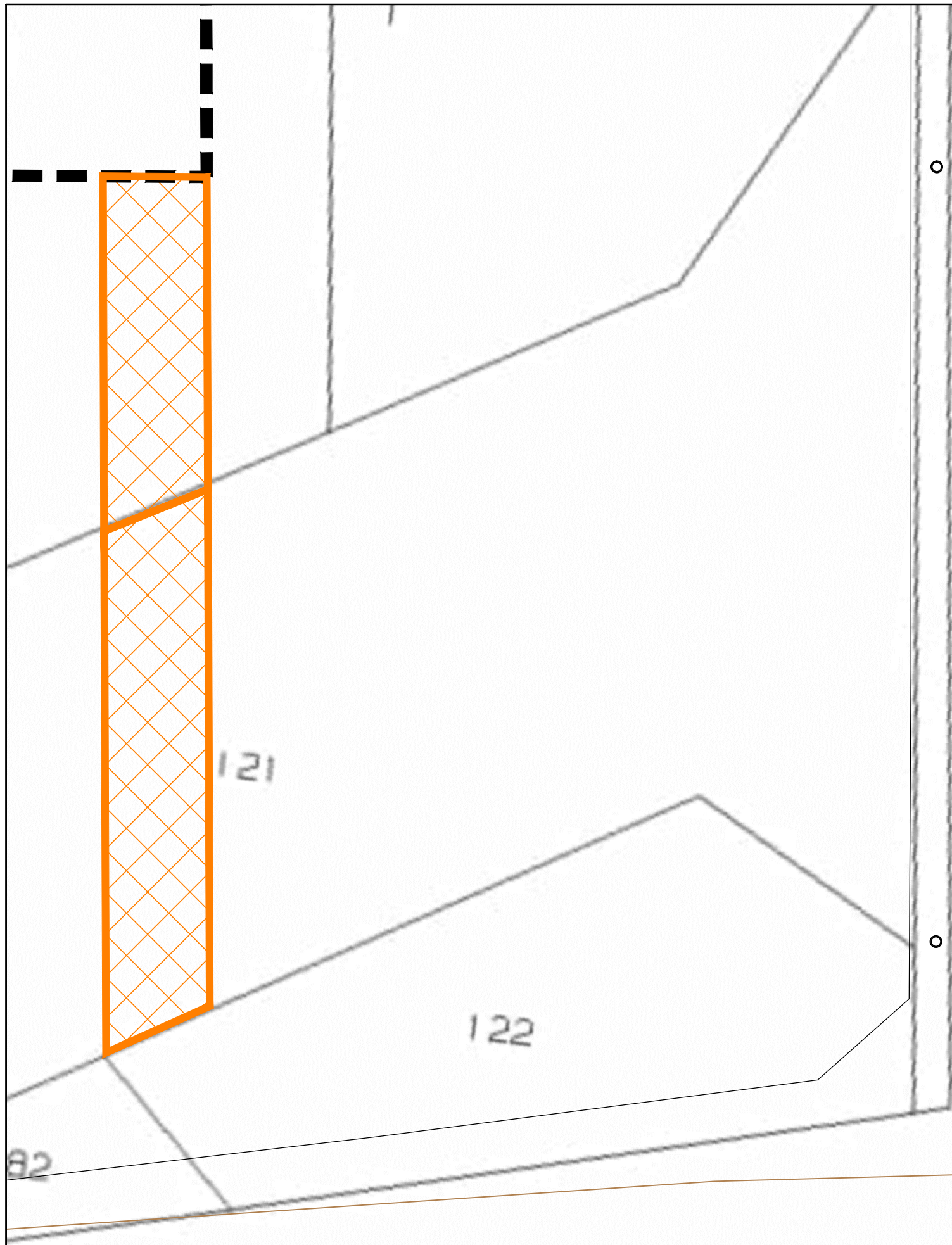
ASSEVERA

La conformità dello stato di fatto al rilievo effettuato.

Distinti saluti.

Cernusco sul Naviglio, 12/04/2022

ING. SEBASTIANO GATTO



 AREA OGGETTO DI RILIEVO

La superficie rilevata, costituita da parte del mappale 223 e parte del mappale 121 del foglio 2 risulta essere pari a mq 159,20



COMUNE DI CERNUSCO S/N

(Provincia di Milano)

CAMPO DELLA CONSERVAZIONE c2_12 C.NA TORRIANETTA

APRILE 2022

tav. n° 1

RILIEVO CELERIMETRICO ASSEVERATO
AREA OGGETTO DI RILIEVO
PARTE MAPP. 223 e PARTE MAPP. 121 FG. 2

scala 1:400

il tecnico rilevatore

ING. SEBASTIANO GATTO

i richiedenti

IMMOBILIARE LE SERRE S.R.L.

SIG.RA ANGELA STROPPIA



PIANI E PROGETTI S.A.S.

Progettazione - Sicurezza - Acustica

Sede Legale: Via Pascoli, 25 – 20876 Ornago (MB)

Sede Operativa: P.za Risorgimento, 5 / Via Caravaggio – 20063 Cernusco s/N (MI)

Tel. e Fax: 02/9232930 - email: info@pianieprogetti.com

SPETT. COMUNE

DI CERNUSCO SUL NAVIGLIO (MI)

ASSEVERAZIONE RILIEVO STRUMENTALE

Il sottoscritto ING. SEBASTIANO GATTO, con studio in Cernusco sul Naviglio (MI) – Piazza Risorgimento n° 5 iscritto all'ORDINE DEGLI INGEGNERI di MONZA E BRIANZA al n° B2055, in qualità di tecnico incaricato dalla proprietà

DICHIARA

che ha effettuato il rilievo dell'area posta in Comune di Cernusco sul Naviglio Campo Della Conservazione C2_12 C.na Torriana con strumentazione elettronica, come espresso dall'art. 8.3 delle Disposizioni Comuni del P.G.T.

La superficie rilevata relativa al lotto, composto da parte del mapp. 52 del foglio 36 risulta pari a mq 1.243,00 come indicato sulla tavola grafica allegata.

Tutto ciò premesso, il sottoscritto tecnico

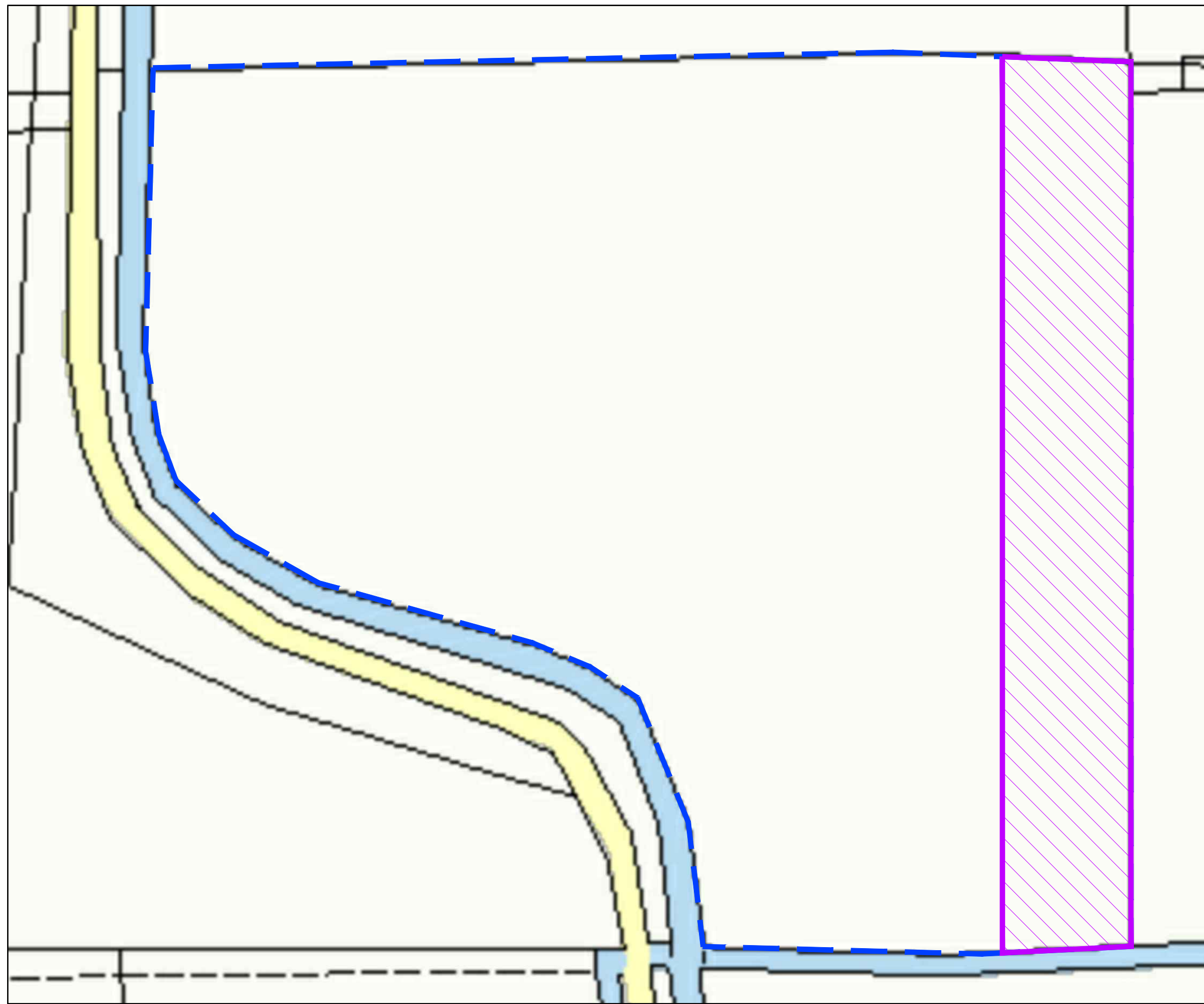
ASSEVERA

La conformità dello stato di fatto al rilievo effettuato.

Distinti saluti.

Cernusco sul Naviglio, 12/04/2022

ING. SEBASTIANO GATTO



 AREA OGGETTO DI RILIEVO

La superficie rilevata, costituita da parte del mappale 52 del foglio 36 risulta essere pari a mq 1.243,00



COMUNE DI CERNUSCO S/N

(Provincia di Milano)

CAMPO DELLA CONSERVAZIONE c2_12 C.NA TORRIANETTA

APRILE 2022

tav. n° 1

RILIEVO CELERIMETRICO ASSEVERATO
AREA OGGETTO DI RILIEVO
PARTE MAPP. 52 FG. 36

scala 1:400

il tecnico rilevatore

ING. SEBASTIANO GATTO

i richiedenti

IMMOBILIARE LE SERRE S.R.L.

SIG.RA ANGELA STROPPIA