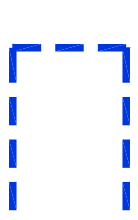
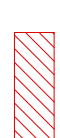









PLANIMETRIA DEMOLIZIONI/COSTRUZIONI
scala 1:200

PERIMETRO AREA DI INTERVENTO

LEGENDA SOVRAPPOSIZIONE OPERE A VERDE

- | | |
|---|--|
|  | PERIMETRO AREA DI INTERVENTO |
|  | COSTRUITO |
|  | DEMOLITO |
|  | ALBERI DA ABBATTERE |
| 1 | - Aesculus hippocastanum |
| 2 | - Tilia hybrida |
|  | NUOVE PIANTUMAZIONI PREVISTE |
| A, B | - Taxus baccata |
| C, D | - Aesculus hippocastanum |
| E | - Tilia hybrida |
|  | Nuova siepe mista di mitigazione
(Ligustrum ovalifolium, Cornus
alba "Aurea", Cornus stolonifera
"Flaviramea", Olea fragrans,
Osmanthus heterophyllus) |



città di
CERNUSCO
SUL NAVIGLIO
UFFICIO TECNICO
URBANISTICA

OGGETTO:

Piano di lottizzazione
Via Tonale- Via Aquileia/Pasubio

Progettista:
Arch. Gianpiero Vergani

TAVOLA

DESCRIZIONE:

PROGETTO DI FATTIBILITA' TECNICA ED ECONOMICA
RIQUALIFICAZIONE GIARDINO ALA OVEST VILLA
ALARI.
PLANIMETRIA SOVRAPPOSIZIONI

DATA :

NOVEMBRE 2022
AGG.

15

Il Responsabile del procedimento

Il Direttore dell'Area Tecnica