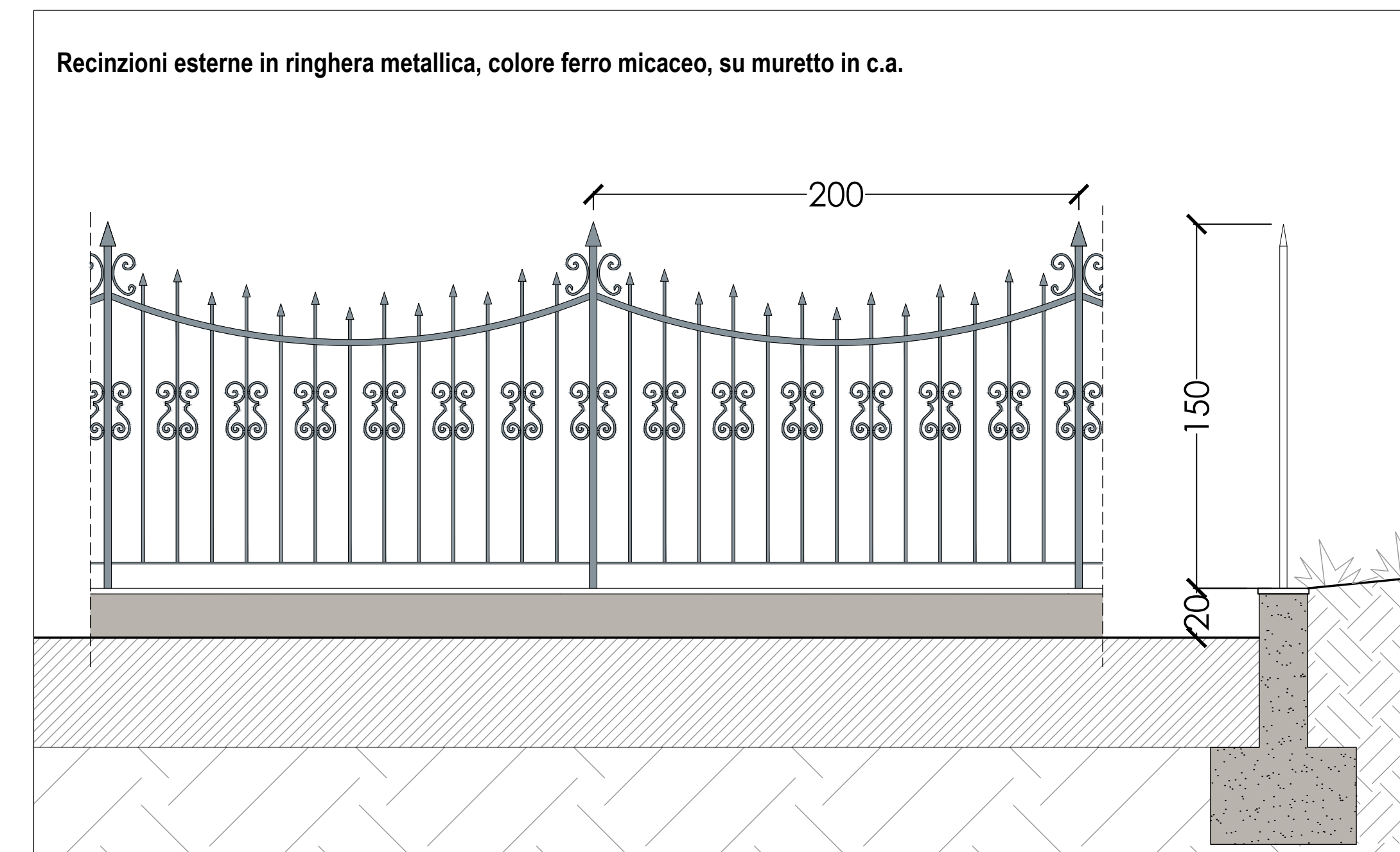
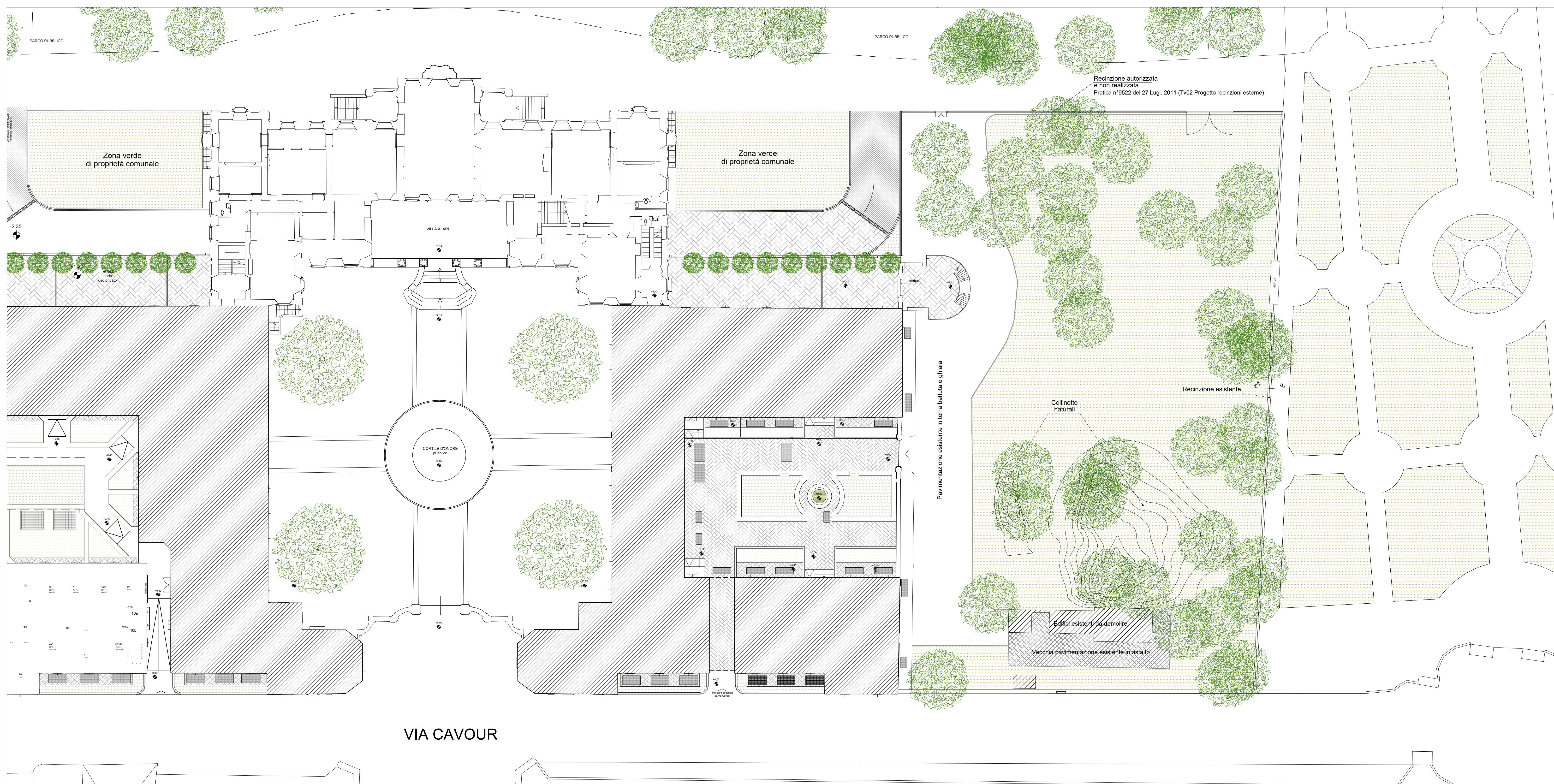


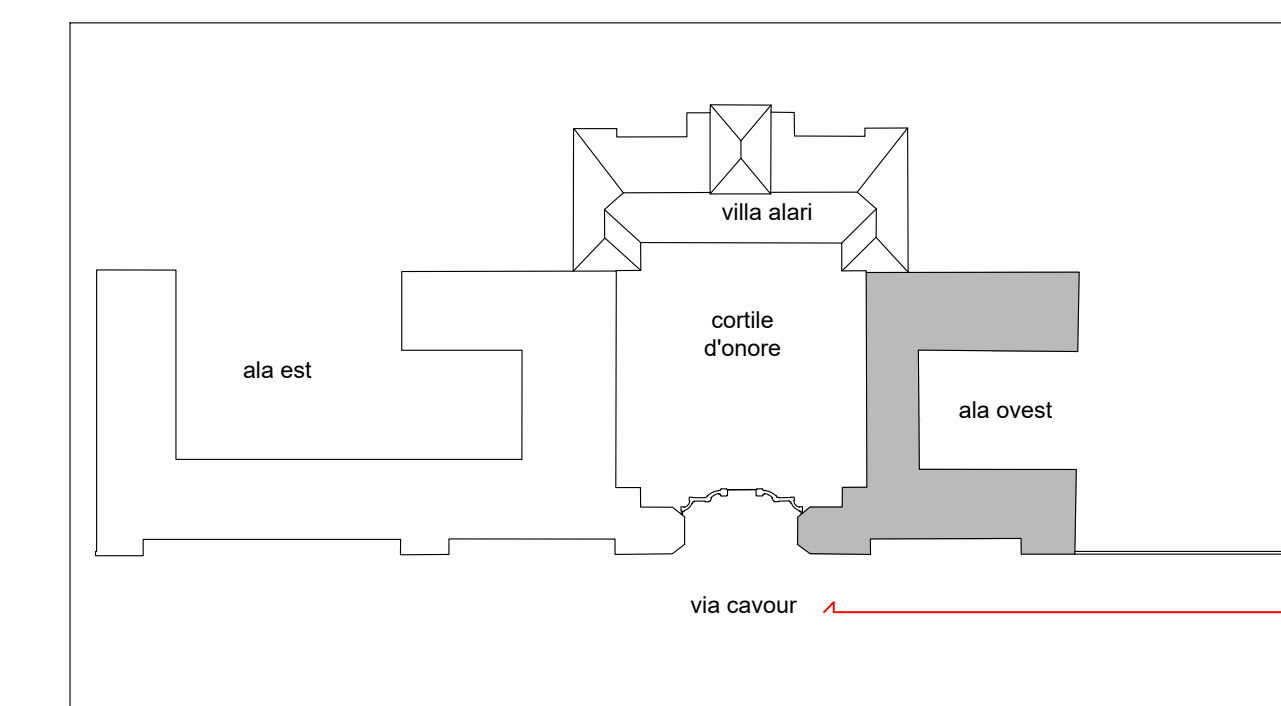
PROSPETTO SU VIA CAVOUR - STATO DI FATTO  
scala 1:100



PROSPETTO LATO OVEST E SEZIONE A-a  
scala 1:20



PLANIMETRIA STATO DI FATTO  
scala 1:200



città di

# CERNUSCO SUL NAVIGLIO

UFFICIO TECNICO URBANISTICA

OGGETTO:  
Piano di lottizzazione  
Via Tonale- Via Aquileia/Pasubio

Progettista:  
Arch. Gianpiero Vergani

TAVOLA	DESCRIZIONE:	DATA :
9	APERTURA PASSO CARRAIO LATO OVEST VILLA ALARI. STATO DI FATTO	NOVEMBRE 2020
		AGG.

Il Responsabile del procedimento      Il Direttore dell'Area Tecnica

ANNO CATASTICO 2011, MAPPA 1/25000  
 ALIBRANDO 7 - C.A.M. 6.1 - COPIA DEL DOCUMENTO PRATICO DISTANZIAMENTO