



Studio di viabilità specifico per gli aspetti commerciali
a supporto della variante n. 1
al Piano di Governo del Territorio

COMUNE DI CERNUSCO SUL NAVIGLIO PROVINCIA DI MILANO

STUDIO DI VIABILITA' SPECIFICO PER GLI ASPETTI COMMERCIALI A SUPPORTO DELLA VARIANTE N. 1 AL PIANO DI GOVERNO DEL TERRITORIO

Valutazione degli impatti da traffico

68



Studio di viabilità specifico per gli aspetti commerciali
a supporto della variante n. 1
al Piano di Governo del Territorio

REVISIONI

Questo rapporto è stato trasmesso e rivisto come segue:

Rev.	Descrizione	Data	Redatto	Approvato	Firma
0	Emissione	15/04/13	DN	GO	
1	Nuova Emissione	30/04/13	DN	GO	
2	Nuova Emissione	15/05/13	DN	GO	
3	Nuova Emissione	17/05/13	DN	GO	
4	Layout	12/07/13	GO	GO	
5	Macrotratta Est inserito MS2 (PAG. 19)	26/11/13	DN	GO	

Il professionista incaricato
Dott. Ing. Giorgio OLIVERI



 WWW.IRTECO.COM		Rev. 05 del 26/11/2013
		2013_324_doc_68-valut_imp_rev_04_2013-07-12.docx



I N D I C E

1.	Premessa	4
2.	Il traffico rilevato	6
3.	L'incidentalità stradale	7
4.	Campi della Conservazione.....	8
4.1	Campi c1	8
4.2	Campi c2	9
4.3	Campi c3	10
5.	Campi dell'Adeguamento	10
5.1	Campi a1	10
5.2	Campi a2	10
5.3	Campi a3	10
5.4	Campi a4	11
5.5	Campi a5	11
5.6	Campi a6 e a7	12
6.	Campi della Modificazione	14
6.1	Campi m1	14
6.2	Campi m2	14
7.	Zone a prevalente connotazione commerciale.....	16
7.1	Premessa	16
7.2	L'asse di via Torino.....	16
7.3	L'asse di Via Mazzini	17
7.4	L'asse della via Padana Superiore (ex S.S. 11).....	18
7.5	L'asse della Via Verdi nord.....	20
7.6	L'asse della S.P. 121.....	21



1. Premessa

Il presente documento riporta le valutazioni sui potenziali impatti da traffico indotti sull'attuale viabilità a seguito dell'eventuale realizzazione di Medie Strutture di Vendita (MS) sul territorio comunale.

Le analisi dei potenziali impatti da traffico indotto sul sistema viabile sono riferite ai diversi campi (conservazione, adeguamento e modificazione) valutati nel loro insieme, alle zone a prevalente connotazione commerciale e nel rispetto dei vincoli imposti dal Documento di Programmazione Commerciale recentemente approvato dal Consiglio Comunale e delle successive indicazioni fornite dall'Amministrazione Comunale ed emerse in occasione dei tavoli tecnici.

Il presente rapporto non considera i potenziali impatti prodotti dall'insediamento, dove previsto, di esercizi di vicinato, in quanto per loro definizione e caratterizzazione sono destinati ad un'utenza quasi esclusivamente locale e a carattere pedonale che, di conseguenza, non arreca impatti sulla viabilità. Gli impatti generati dalle MS esistenti sono stati risolti e quindi già compresi nei dati di traffico acquisiti.



Per completezza di trattazione il presente rapporto riporta anche i campi all'interno dei quali il Documento di Programmazione Commerciale non prevede l'insediabilità di MS.

La stima dei potenziali impatti indotti, di seguito riportata per i diversi campi, è stata operata nelle condizioni maggiormente sfavorevoli e, in ogni caso, non ha previsto l'effetto congiunto e composto dato dall'insediamento di più MS all'interno dello stesso campo avente medesime caratteristiche o in campi, anche non limitrofi, di caratteristiche diverse. Questo in quanto non è possibile prevedere a priori la dinamica localizzativa, temporale e settoriale che potrà avvenire sul territorio, in sostanza non è possibile prevedere a priori l'interesse di un proponente ad insediarsi in determinato comparto territoriale ed aprire un nuovo esercizio commerciale.

L'approccio seguito è stato, conseguentemente, per i singoli campi di stimare il potenziale impatto indotto dalla realizzazione di una generica MS nell'ipotesi di massima superficie sia alimentare sia non alimentare. Per le zone a prevalente connotazione commerciale la stima dei potenziali impatti indotti è stata operata per asse, quantificando, sulla base dell'attuale traffico, la massima superficie insediabile in funzione del maggior traffico che una MS potrebbe realizzare.

Si rimarca come, al di là delle stime dei potenziali impatti prodotti dall'insediamento di MS all'interno dei diversi campi in cui sono previste e lungo gli assi a prevalente destinazione commerciale, il proponente dovrà sempre ed in ogni caso allegare alla propria domanda un dettagliato studio di traffico secondo la metodologia prevista e riportata nell'Allegato 1 al Documento di Programmazione Commerciale, che prevede, altresì, che lo studio di impatto sulla circolazione prodotto da ogni nuovo intervento proposto sarà affidato dall'Amministrazione Comunale a tecnico competente (ingegnere del traffico o dei trasporti, architetto urbanista, pianificatore territoriale con comprovata esperienza nel settore) con oneri e spese a totale carico del soggetto Proponente.

Tale studio dovrà tenere in considerazione i livelli di traffico in essere alla data di

 STUDI E RICERCHE SUI SISTEMI DI TRASPORTO WWW.IRTECO.COM	 Sistema di Gestione Qualità Certificato n. 50 100 9848	Rev. 04 del 12/07/2013
		2013_324_doc_68-valut_imp_rev_04_2013-07-12.docx



presentazione della domanda da parte del proponente. Livelli di traffico che potranno essere variati, rispetto a quelli qui presentati, per effetto della crescita del traffico, per effetto dell'apertura di nuove infrastrutture viarie o di politiche di controllo degli accessi e per effetto della sopraggiunta apertura di nuove MS avvenuta, nel contempo, sul territorio.

Ciò premesso, il presente rapporto a valle dell'indicazione sulla localizzazione dei siti di rilevamento del traffico veicolare, riporta per ciascun campo e per ciascuna zona a prevalente connotazione commerciale, prevista nel Documento di Programmazione Commerciale, un'analisi dei potenziali ed eventuali impatti indotti dall'insediamento di nuove Medie Strutture di Vendita.



2. Il traffico rilevato

Nel corso del mese di Aprile 2013 è stata condotta una specifica campagna di rilevamento automatico del traffico in corrispondenza di 10 sezioni stradali riportate in Tavola 1. Su n. 7 postazioni il rilevamento del traffico è stato esteso alle 48 ore continuative (2 giorni) e nelle restanti n. 3 postazioni il rilevamento è stato esteso alle 72 ore continuative (3 giorni).

Il rilevamento automatico di traffico è stato operato con l'impiego di radar ad effetto doppler ed ha previsto la raccolta in automatico dei transiti, articolati in 8 classi veicolari, e delle velocità, articolate in 9 classi di velocità. I singoli transiti sono stati successivamente aggregati su base oraria e giornaliera per le analisi e valutazioni conseguenti.

In Allegato A al presente rapporto sono riportati i dati di traffico rilevati per ciascuna sezione di rilevamento, unitamente ad alcune analisi sintetiche. Per ciascuna sezione di rilevamento del traffico sono prodotte opportune tavole che riportano:

- scheda di riepilogo su base giornaliera per ciascuna sezione di indagine;
- il traffico orario rilevato, per ciascun giorno di indagine, articolato in 8 categorie veicolari e distinto per senso di marcia oltre al totale bidirezionale;
- le velocità istantanee medie rilevate, per ciascun giorno di indagine, articolato in 9 classi di velocità e distinto per senso di marcia oltre al totale bidirezionale;
- diagrammi con l'andamento giornaliero su base oraria del flusso e delle velocità istantanee medie.

Tavola 1 – Localizzazione delle sezioni di rilevamento del traffico veicolare

Sezione	Strada	Localizzazione Note
1	VIA VESPUCCI	Tra rotatoria via Masaccio/S.P. 113 e rotatoria via Fontanile
2	VIA VERDI	Tra via Besozzi e via Colombo
3	VIA CAVOUR	Tra rotatoria S.S. 121 e rotatoria via Verdi/via Mazzini
4	VIA MAZZINI	Tra rotatoria via Cavour e rotatoria ex S.S. 11
5	VIALE ASSUNTA	Tra via San Francesco AS.S.isi e rotatoria ex S.S. 11
6	VIA LEONARDO DA VINCI	Tra rotatoria via San Francesco AS.S.isi e rotatoria ex S.S. 11
7	VIA MELGHERA	Tra via Padre Kolbe e rotatoria ex S.S. 11
8	VIA TORINO	Tra rotatoria S.P. 103 e rotatoria ex S.S. 11
9	EX S.S. 11 PADANA	Tra rotatoria via Meghera e rotatoria via Leonardo (fronte area industriale)
10	S.P. 121	Tra rotatoria via Verdi e rotatoria via Cavour



3. L'incidentalità stradale

In Allegato 2 al presente rapporto sono riportati le principali elaborazioni condotte sulla base dati, fornita dalla Polizia Locale del Comune, relativa all'incidentalità cittadina nel quinquennio 2008-2012.

La Tavola 2 riporta l'incidentalità cittadina, operata a livello di assi stradali, con riferimento all'anno 2012, dalla quale si evince che gli assi stradali a maggiore incidentalità sono l'asse della ex Strada Statale Padana Superiore, l'asse della S.P. 121, la Via Leonardo da Vinci e la Via Cavour.

Si rimanda all'allegato B per ulteriori approfondimenti sul tema.

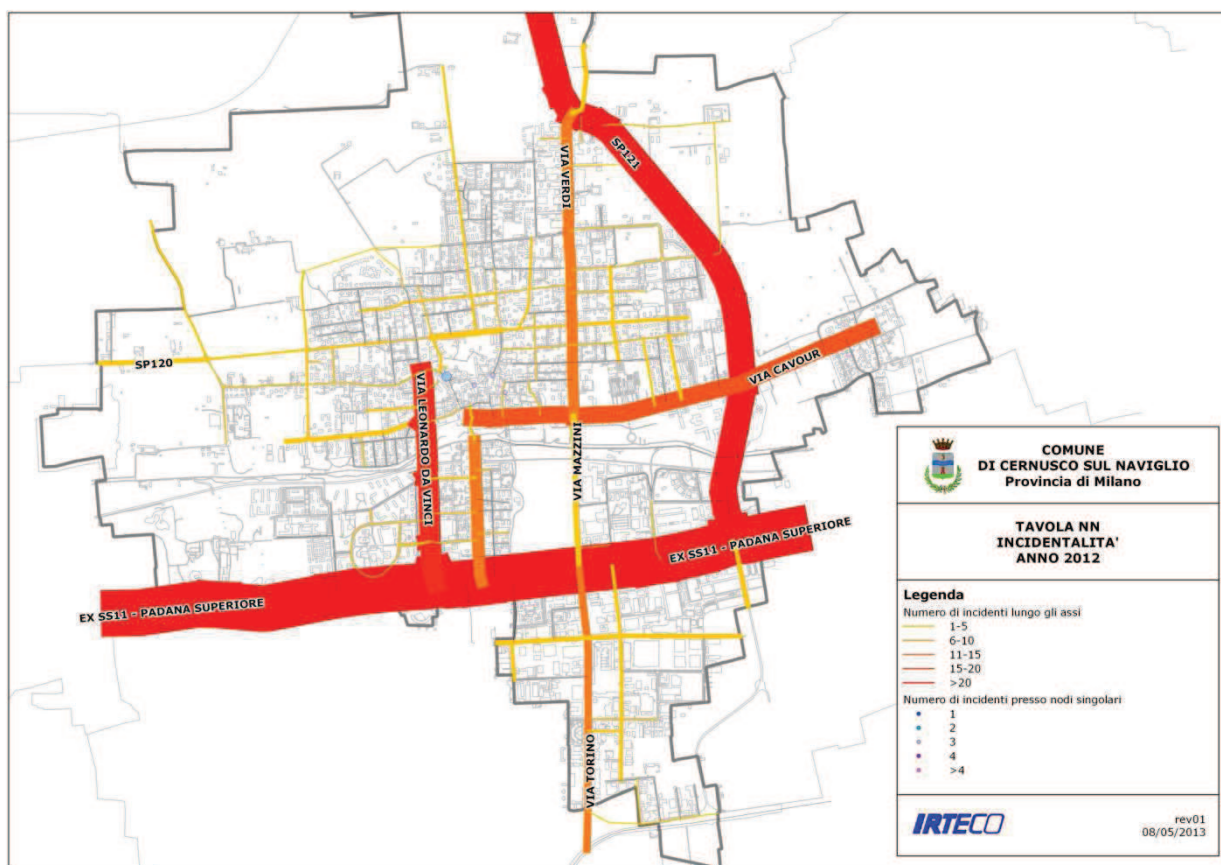


Tavola 2 - Incidentalità sugli assi stradali - Anno 2012



4. Campi della Conservazione

4.1 Campi c1

Nei campi della conservazione di tipo c1 ricadenti nel perimetro della Zona a Traffico Limitato (ZTL) attualmente vigente, in considerazione della promiscuità d'uso delle infrastrutture viarie da parte delle diverse componenti di traffico (veicoli dei residenti, pedoni e ciclisti) si ritiene congrua la previsione del Documento di Programmazione Commerciale di insediabilità di sole MS1, le quali in tale contesto assumeranno, più che altrove, la connotazione di grossi esercizi di vicinato, orientati di conseguenza ad utenza prevalentemente pedonale o che ricorre alla mobilità c.d. dolce.

Dal punto di vista della generazione, il maggiore traffico veicolare prevedibile, indotto dalla realizzazione di una MS1, durante l'ora di punta pomeridiana del venerdì, si attesta intorno a **30 veh/h** per la tipologia alimentare e **18 veh/h** per la tipologia non alimentare. Tali valori di traffico andranno a gravare direttamente sul perimetro esterno dell'attuale ZTL, creando un decadimento delle condizioni di deflusso e del Livello di Servizio (LoS) atteso sulla viabilità di corona alla ZTL stessa. Tale decadimento del LoS risulta, comunque, sostenibile ed entro limiti di accettabilità senza creare pregiudizio alle normali condizioni di deflusso, al livello di servizio e alla sicurezza stradale.

L'evoluzione delle MS1 verso forme commerciali di entità superiore (MS2 o MS3), di contro, realizzerebbe un indotto da traffico tale da realizzare nella viabilità di corona alla attuale ZTL un eccessivo decadimento delle condizioni di deflusso. Difatti, tipologie commerciali quali le MS2 andrebbero a generare un maggiore traffico, indotto dalla realizzazione di una MS2, pari a 60 veh/h per l'alimentare e 35 veh/h per il non alimentare. Tali entità, andrebbero ad aggravare eccessivamente le condizioni di deflusso, in particolare sull'asse della Via Cavour, con rapido decadimento del livello di servizio.

Particolare attenzione dovrà essere posta nel controllo e governo delle fasi di approvvigionamento e distribuzione delle merci, stante la peculiarità dell'area e la promiscuità d'uso degli spazi da parte delle diverse componenti, al fine di scongiurare che nelle ore a maggior pedonalità i veicoli commerciali diretti/originati alle/dalle strutture commerciali possano interferire, creando elevata pericolosità, con la componente pedonale ivi presente. Pertanto sarà necessario, oltre a prevedere dei limiti alla massa dei veicoli commerciali ammissibili, anche prevedere degli orari per il carico e lo scarico ben circoscritti e in orario non di punta. Inoltre, si renderà necessario prevedere e demarcare opportuni stalli funzionali e dedicati al carico e scarico delle merci, anche in tale caso al fine di contenere, mediante opportune politiche di controllo, la sosta "in ogni dove" dei mezzi commerciali.

L'area di corona all'attuale ZTL presenta sufficienti aree di parcheggio, sia libera sia a disco orario sia a pagamento, contenute in un raggio inferiore ai 300 metri dalle principali polarità e l'attuale occupazione è tale da garantire un'adeguata offerta residua di posti auto fruibili dalla potenziale utenza delle strutture commerciali



insediabili all'interno dell'attuale perimetro della ZTL.

In ogni caso lo studio di traffico prodotto a corredo della domanda avanzata dal proponente dovrà verificare l'effettiva domanda di sosta, in relazione all'offerta di posti, in essere alla data di presentazione del citato studio di traffico. L'indagine sulla domanda/offerta di sosta dovrà essere effettuata nella fascia di punta pomeridiana, compresa tra le ore 16.00 e le ore 19.00, delle giornate di venerdì e di sabato, in periodo lavorativo/scolastico e durante giornate non caratterizzate da festività, astensione dal lavoro del personale del servizio di TPL, particolari limitazioni al traffico. L'indagine dovrà essere mirata a mettere in evidenza il grado di rotazione degli stalli adibiti alla sosta (libera, disco orario, pagamento) e la disponibilità residua di posti auto atta ad accogliere il maggiore indotto generato dalla struttura. Lo studio di traffico di cui in premessa prodotto a corredo della domanda presentata dal proponente dovrà, altresì, evidenziare che la disponibilità residua di posti auto presenti, atta ad accogliere il maggiore indotto generato dalla struttura, sia contenuto in un raggio di 300 metri circa dalla struttura commerciale.

Per i campi della conservazione c1 posti al di fuori dell'attuale perimetro della ZTL, in ragione della sostanziale omogeneità sotto il profilo viabilistico, architettonico e morfologico con i campi c1 inclusi nella ZTL, valgono le medesime considerazioni viste per i campi c1 ricompresi nella ZTL.

4.2 Campi c2

In considerazione della necessità di tutela dei caratteri morfologici, ambientali, paesaggistici e di pregio storico, il Documento di Programmazione Commerciale non prevede l'insediabilità di alcuna tipologia commerciale, ivi compresi gli esercizi di vicinato, all'interno dei campi c2.

Per gli ambiti cascinali isolati, stante la loro caratterizzazione e connotazione, considerato che l'accesso, in generale avviene per tramite di strade a connotazione rurale non si ritiene fattibile l'insediamento di alcuna tipologia commerciale, ivi compresi gli esercizi di vicinato.

Per i campi c2 ubicati in località Ronco, ad Est dell'abitato, il Documento di Programmazione Commerciale prevede l'insediabilità di sole strutture di tipo MS1. Considerato il traffico indotto da tale tipologie commerciali si ritiene non congrua la previsione del Documento di Programmazione Commerciale, in quanto il reticolo viario della frazione Ronco è caratterizzato prevalentemente da strade a carattere rurale e il principale accesso dalla viabilità di primo livello è rappresentato dalla rotatoria sulla S.P. 121, asse che presenta elevati livelli di traffico e incidentalità. Il maggiore traffico prodotto dall'eventuale insediamento di MS1, seppur quantitativamente contenuto, andrebbe a creare degli impatti non sostenibili sul tessuto prevalentemente residenziale (emissioni inquinanti e sonore), realizzando parimenti difficoltà di immissione nella rotatoria della S.P. 121 che presenta un traffico alquanto elevato ed orientato in direzione Nord/Sud.



4.3 Campi c3

Stante la caratterizzazione morfologica, ambientale, paesaggistica, di pregio storico e culturale, il Documento di Programmazione Commerciale non prevede l'insediabilità di strutture commerciali, ivi comprese quelle di vicinato, all'interno dei campi c3.

Tale indicazione viene confermata in quanto corrispondente alla possibilità di esclusione di cui all' art. 4 bis della L.R. 6/2010 e s.m.i..

5. Campi dell'Adeguamento

5.1 Campi a1

Stante la caratterizzazione morfologica, tipologica e di localizzazione del tessuto residenziale esistente, il Documento di Programmazione Commerciale non prevede l'insediabilità di strutture commerciali, ivi comprese quelle di vicinato, all'interno dei campi a1.

Il maggiore traffico indotto dalla realizzazione di una struttura commerciale, di tipo MS1 seppur valutata nel suo estremo inferiore, non risulterebbe difatti sostenibile a fronte degli impatti potenzialmente prodotti, anche in considerazione dell'intenzionalità di salvaguardare le aree verdi ivi presenti e valorizzare l'edificazione rada tipica di tali ambiti.

5.2 Campi a2

I campi a2 sono caratterizzati da un tessuto morfologicamente omogeneo e molto diffuso nella zona urbanizzata tra il tessuto del centro storico e le zone semiperiferiche. La viabilità di interesse risulta caratterizzata, in prevalenza, da assi stradali di ridotta sezione stradale e limitata capacità.


Il Documento di Programmazione Commerciale prevede per tali ambiti l'insediabilità di sole strutture di tipo MS1, oltre agli esercizi di vicinato.

Stante quanto premesso, in previsione del traffico generato dalle MS1 (30 veh/h per la tipologia alimentare e 18 veh/h per la tipologia non alimentare), pari a circa il 5-10% della capacità dei singoli assi viari caratterizzanti tali campi, si ritiene che la previsione del Documento di Programmazione Commerciale sia congrua e compatibile con gli impatti prodotti.

Lo studio di traffico di cui in premessa prodotto a corredo della domanda avanzata dal proponente dovrà verificare l'effettiva domanda di sosta, in relazione all'offerta di posti, in essere alla data di presentazione della domanda, secondo i criteri metodologici delineati per i campi c1.

5.3 Campi a3

I campi a3 sono caratterizzati da un tessuto non sempre morfologicamente omogeneo

 STUDI E RICERCHE SUI SISTEMI DI TRASPORTO WWW.IRTECO.COM	 Sistema di Gestione Qualità Certificato n. 50 100 9848	Rev. 04 del 12/07/2013
		2013_324_doc_68-valut_imp_rev_04_2013-07-12.docx



con recenti edificazioni e privo di significative funzioni commerciali. La viabilità di interesse risulta caratterizzata, in prevalenza, come per i campi a2, da assi stradali di ridotta sezione stradale e limitata capacità.

Il Documento di Programmazione Commerciale prevede per tali ambiti l'insediabilità di sole strutture di tipo MS1, oltre agli esercizi di vicinato.

In tale campo valgono le considerazioni viste per i campi a2, anche in tale contesto eventuali opere di adeguamento viabilistico non dovranno alterare le caratteristiche morfologiche e tipologiche del tessuto edilizio esistente e dovranno prevedere soluzioni per l'accesso alla struttura tali da ridurre al minimo gli impatti diretti e indiretti sulla viabilità di riferimento, secondo le risultanze dello studio di traffico prodotto a corredo della domanda presentata dal proponente.

5.4 Campi a4

I campi a4 risultano caratterizzati da un'alta densità residenziale primariamente dovuta ad urbanizzazioni occorse negli anni 70-80.

Dal punto di vista viabilistico le sezioni stradali, della viabilità che interessa direttamente tali campi, risultano adeguate, con livelli di servizio accettabili, all'attuale urbanizzazione pur non consentendo un'ulteriore crescita della domanda per la compromissione urbanistica realizzatasi.

Stante la caratterizzazione urbanistica di tali campi, che presentano tra l'altro un rapporto tra superficie coperta e superficie scoperta positivo, il sistema viabile esistente è tale da non supportare, in linea generale, un maggior carico di traffico generato da destinazioni d'uso differenti dall'esistente al fine di preservare il tessuto edilizio derivante da una programmazione omogenea.

Pertanto viene confermata la possibilità di insediamento del solo vicinato.



5.5 Campi a5

I campi a5 presentano una caratterizzazione multifunzionale e sono presenti in maniera limitata sul territorio e sono stati originati, principalmente, a seguito di Piani Attuativi.

Il Documento di Programmazione Commerciale prevede per tali campi l'insediabilità, oltre che degli esercizi di vicinato, delle MS1 e delle MS2, ad eccezione del campo a5_15 per il quale prevede anche l'insediabilità di MS3 e del campo a5_23, posto in adiacenza al campo m2_2, per il quale è prevista l'insediabilità di soli esercizi di vicinato.

Si ritiene che le previsioni del documento di programmazione commerciale per tali campi siano compatibili con gli attuali livelli di servizio presenti sugli assi viari di diretta refluenza dei campi a5.

Il massimo traffico generato da una media struttura di vendita durante l'ora di punta

 STUDI E RICERCHE SUI SISTEMI DI TRASPORTO WWW.IRTECO.COM	 Sistema di Gestione Qualità Certificato n. 50 100 9848	Rev. 04 del 12/07/2013
		2013_324_doc_68-valut_imp_rev_04_2013-07-12.docx



pomeridiana del venerdì è stimabile in:

- MS1 alimentare: 30 veh/h;
- MS1 non alimentare: 18 veh/h;
- MS2 alimentare: 60 veh/h;
- MS2 non alimentare: 35 veh/h.

Tali valori risultano, allo stato, assorbibili dagli assi viari di diretta inferenza con i campi a5, garantendo al contempo una capacità residua superiore al 10%. Particolare attenzione dovrà essere posta in sede di progettazione, in particolare per le MS2, al sistema di accesso e di egresso alla/dalla struttura, al fine di minimizzare gli effetti negativi sulla viabilità, in termini di perturbazioni a monte dell'immissione e/o dell'egresso. Parimenti, particolare attenzione dovrà essere posta sia al sistema degli apprestamenti pedonali al fine di garantire idonee condizioni di sicurezza in tutte le ore del giorno e prevedendo all'occorrenza la realizzazione di opportuni interventi di moderazione del traffico, sia alle manovre di immissioni e diversione scongiurando situazioni di pericolosità in particolare connesse con le manovre di svolta a sinistra per l'immissione e l'egresso alla/dalla struttura. In ogni caso il sistema di accesso ed egresso alla/dalla struttura dovrà essere realizzato all'interno della superficie fondiaria senza riduzione della sezione trasversale della viabilità esistente.

Per il campo a5_15 il massimo traffico generato nell'ipotesi di realizzazione di una struttura di tipo MS3 è stimabile in:



- MS3 alimentare: 190 veh/h
- MS3 non alimentare: 110 veh/h

E' evidente che nell'ipotesi di massimo traffico generabile, sopra riportato, lo studio di traffico prodotto a corredo della domanda presentata dal proponente dovrà porre particolare attenzione alle origini/destinazioni territoriali del traffico rispetto alle ubicazione del campo, al fine di poter valutare compiutamente gli effetti indotti sul sistema viabile comunale direttamente e indirettamente interessato dall'intervento, in considerazioni del fatto che tale tipologia di struttura presente un bacino di utenza a carattere sovracomunale. La prevalenza di un traffico territorialmente orientato potrebbe realizzare degli impatti non sostenibili sulla viabilità esistente, con superamento dei livelli capacitivi delle sezioni interessate e nascita di fenomeni di congestione con accumulo di veicoli e conseguente formazione di code oltre che pesanti ricadute ambientali e socio-economiche indotte dai perditempo a carico dell'utenza.

Per il campo a5_23, posto in adiacenza al campo m2_2, si ritiene congrua e adeguata la previsione del Documento di Programmazione Commerciale in merito all'insediabilità di soli esercizi di vicinato, operando per analogia restrittiva in virtù del fatto che i due campi adiacenti formano tra loro un isolato.

5.6 Campi a6 e a7

I campi a6 e a7 sono caratterizzati da insediamenti produttivi e da attività commerciali in essere e, prevalentemente, sono ubicati nel comparto sud del territorio comunale.

 STUDI E RICERCHE SUI SISTEMI DI TRASPORTO WWW.IRTECO.COM	 Sistema di Gestione Qualità Certificato n. 50 100 9848	Rev. 04 del 12/07/2013
		2013_324_doc_68-valut_imp_rev_04_2013-07-12.docx



Il Documento di Programmazione Commerciale prevede per entrambe i campi l'insediabilità di MS1 e MS2, oltre ad esercizi di vicinato.

Si ritiene che le previsioni del Documento di Programmazione Commerciale per tali campi siano compatibili con gli attuali livelli di servizio presenti sugli assi viari di diretta refluenza di entrambe i campi, anche in virtù dei potenziali adeguamenti viari.

Come per i campi a5 il massimo traffico generato da una media struttura di vendita durante l'ora di punta pomeridiana del venerdì è stimabile pari a:

- MS1 alimentare: 30 veh/h
- MS1 non alimentare: 18 veh/h
- MS2 alimentare: 60 veh/h
- MS2 non alimentare: 35 veh/h

Tali valori risultano, allo stato, assorbibili dagli assi viari di diretta inferenza con i campi a6 e a7, garantendo al contempo una capacità residua accettabile. Valgono anche in tal caso le considerazioni viste per i campi a5 in merito al sistema di accesso/egresso e alle condizioni generali di sicurezza. In ogni caso il sistema di accesso ed egresso alla/dalla struttura dovrà essere realizzato all'interno della superficie fondiaria senza riduzione della sezione trasversale della viabilità esistente.



6. Campi della Modificazione

6.1 Campi m1

Il Documento di Programmazione Commerciale prevede l'insediabilità, nei campi diversi dalla residenza, di MS1 e MS2. In tutti i campi m1 è prevista l'insediabilità degli esercizi di vicinato.

Per alcuni campi m1 valgono regole di insediabilità commerciale specifiche, ovvero:

- campi m1_3, m1_9, m1_7 e m1_11 stante la caratterizzazione paesaggistica potranno essere ammessi solo esercizi di vicinato;
- campi m1_4, m1_5, m1_6 e m1_8, potranno essere ammesse solo strutture di tipo MS1 per coerenza con i campi a2 e a3 ubicati nelle immediate vicinanze

Con riferimento ai campi m1 diversi dalla residenza (m1_1 e m1_2) le previsioni del Documento di Programmazione Commerciale risultano sostenibili con il maggior traffico generato dalle MS1 e MS2 (sia alimentari sia non alimentari) in quanto la viabilità interessata presenta, allo stato, un'adeguata sezione trasversale e livelli di servizio soddisfacenti ed idonei ad assorbire il maggior traffico atteso.

La caratterizzazione paesaggistica dei campi m1_3, m1_9, m1_7 e m1_11 impone per tali campi l'insediabilità dei soli esercizi di vicinato, previsione che si ritiene congrua al fine di ridurre i potenziali impatti indotti da MS, anche solo di tipo MS1 valutate nel loro estremo inferiore, a causa delle ricadute ambientali prodotte dal maggior indotto veicolare.

Stante l'insediabilità prevista sui campi a2 e a3 ubicati nelle immediate vicinanze dei campi m1_4, m1_5, m1_6 e m1_8, per analogia restrittiva su tali campi sarà consentita l'insediabilità di sole strutture MS1. Pertanto, per tali campi valgono le considerazioni viste per i campi a2 e a3.

In ogni caso, per tutti i campi m1 e nell'ambito di questi per quelli dove potranno essere realizzate attività MS2, particolare attenzione dovrà essere posta sia al sistema di accesso/egresso alla struttura, minimizzando le conflittualità di primo livello (svolte a sinistra di immissione e di egresso) sia al sistema degli apprestamenti pedonali realizzando idonei interventi di moderazione del traffico e messa in sicurezza degli attraversamenti medesimi.

6.2 Campi m2

Il territorio comunale presenta 3 campi della modificazione m2, due dei quali (m2_1 e m2_2) ricadono lungo l'asse della Via Verdi e per essi valgono, di conseguenza, le disposizioni riferite alle c.d. "zone a prevalente connotazione commerciale", il terzo campo (m2_3) risulta caratterizzato da una prevalente componente residenziale e, di conseguenza, il Documento di Programmazione Commerciale prevede per esso l'insediabilità eventuale di sole MS1, previo reperimento delle aree a servizi da destinare a parcheggi.



Fermo restando le previsioni del PGT in merito alla reperibilità delle aree a servizi da destinare a parcheggi sul campo m2_3, si ritiene che il maggior traffico generato dall'eventuale insediamento di MS1 all'interno di detto campo sia sostenibile dal punto di vista dei livelli di servizi attesi e tale, in ogni caso, da garantire una capacità residua adeguata alla viabilità di diretta refluenza dell'intervento.

Per i campi m2_1 e m2_2 che ricadono sulla c.d. "zona a prevalente connotazione commerciale" di Via Verdi Nord si rimanda al relativo paragrafo.



7. Zone a prevalente connotazione commerciale

7.1 Premessa

Le zone a prevalente connotazione commerciale nascono con la finalità di valorizzare la vocazione commerciale espressa dalle aree poste in fregio ad assi viari di livello provinciale e comunale che attraversano il territorio comunale, non disgiunta dalla necessità di riqualificare ed adeguare tali assi, quali:

- l'asse della Via Torino;
- l'asse della Via Mazzini;
- l'asse della ex S.S. Padana Superiore;
- l'asse della Via Verdi a nord;
- l'asse della S.P. 121.

Le condizioni di seguito esposte valgono anche per i Piani Attuativi approvati e convenzionati, in corso di attuazione alla data di adozione della variante al PGT, con affaccio diretto sui suddetti assi.

Il Documento di Programmazione Commerciale pone in evidenza come le previsioni di insediabilità nelle zone a prevalente connotazione commerciale siano da considerarsi prevalenti rispetto alle previsioni di insediabilità del singolo campo.



7.2 L'asse di via Torino

L'asse di Via Torino risulta confinante ad Ovest con il tessuto residenziale del Comune di Pioltello e ad Est con il tessuto produttivo di Cernusco sul Naviglio. L'asse pone in diretta relazione la SP 103 "Cassanese" a Sud con il territorio comunale per poi immettersi sulla Strada Padana Superiore (ex SS11).

L'ampia sezione trasversale lungo la quasi totalità dell'asse e la disponibilità di spazi a latere del sedime stradale offre interessanti opportunità di valorizzazione del contesto urbanistico e commerciale, consentendo di operare un riordino del sedime stradale stesso mediante interventi diffusi di moderazione e fluidificazione del traffico. Attualmente è in fase di redazione, da parte dello scrivente, uno studio di fattibilità connesso con la riorganizzazione viaria dell'asse che non richiederà l'utilizzo di suolo. Lo studio di fattibilità, che vuole puntare a creare un'identità ed una connotazione propria all'asse, ha posto particolare attenzione ad alcune tematiche aperte, nella tratta ricompresa tra la Cassanese e la Padana Superiore, tra le quali la possibilità di parcheggio dei mezzi pesanti lungo l'asse e l'inserimento della pista ciclabile.

Sulla base dei rilievi di traffico condotti ad hoc nel corso del mese di Aprile 2013 la Via Torino nella tratta compresa tra la Cassanese e la Padana Sup. presenta un **Traffico Giornaliero di circa 24 mila veh/giorno** ed un **traffico orario** durante la punta pomeridiana di **oltre 1800 veh/h**.

Considerato che la capacità attuale nella tratta in esame può essere stimata in 2200

 STUDI E RICERCHE SUI SISTEMI DI TRASPORTO WWW.IRTECO.COM	 Sistema di Gestione Qualità Certificato n. 50 100 9848	Rev. 04 del 12/07/2013
		2013_324_doc_68-valut_imp_rev_04_2013-07-12.docx



veh/h e che a seguito degli interventi di riqualificazione dell'asse possa essere elevata a 2300 veh/h, volendo ammettere una capacità residua pari ad almeno il 10%, a seguito dell'insediamento di MS, risulta che il livello di traffico limite ammonterebbe a circa 2100 veh/h.

Stante l'attuale livello di traffico riscontrato nell'ora di punta pomeridiana (1800 veh/h) il maggior traffico assorbibile, nell'ipotesi di invarianza della domanda in un orizzonte temporale di medio periodo (crescita nulla del traffico), risulterebbe pari a circa 300 veh/h.

Conseguentemente, la superficie massima di MS1 e/o di MS2 e/o di MS3 insediabile ammonterebbe a complessivi 6000 mq circa di SLP (4000 mq circa SV) se esclusivamente alimentare e 10000 mq circa di SLP (6800 mq circa SV) se esclusivamente non alimentare.

Gli accessi e le uscite dalle nuove MS dovranno avvenire unicamente lungo l'asse della Via Torino, ponendo particolare attenzione al sistema di accesso/egresso alla struttura, minimizzando le conflittualità di primo livello (svolte a sinistra di immissione e di egresso) sia al sistema degli apprestamenti pedonali realizzando idonei interventi di moderazione del traffico e messa in sicurezza degli attraversamenti medesimi secondo un progetto unitario di risistemazione dell'asse stesso che recepirà le indicazioni derivanti dal redigendo studio di fattibilità anzidetto.

7.3 L'asse di Via Mazzini

L'asse di Via Mazzini presenta alcune peculiarità con riferimento ai vincoli culturali e paesaggistici esistenti ad Ovest dell'asse stesso (c.d. cannocchiale di Villa Alari). L'asse è il naturale proseguimento della Via Torino oltre la Padana Superiore e pone in relazione la Padana stessa con l'asse Est/Ovest rappresentato dalla Via Cavour.

Lo studio di fattibilità per l'asse della Via Torino, ha tenuto in considerazione la necessaria connessione tra i due assi a Nord e Sud della Padana, valutando la possibilità di inserimento di una pista ciclo-pedonale a latere della carreggiata, quale naturale prosecuzione della pista ciclabile sull'asse di Via Torino.

Sulla base dei rilievi di traffico condotti ad hoc ad Aprile 2013 l'asse di Via Mazzini nella tratta compresa tra la Padana e la rotatoria di Via Cavour presenta un **Traffico Giornaliero di circa 18 mila veh/giorno** ed un **traffico orario** durante la punta pomeridiana di **oltre 1800 veh/h**.

Considerato che la capacità attuale nella tratta in esame può essere stimata in 2100 veh/h, volendo ammettere una capacità residua pari ad almeno il 10%, a seguito dell'insediamento di MS, risulta che il livello di traffico limite ammonterebbe a circa 1900 veh/h.

Stante l'attuale livello di traffico riscontrato nell'ora di punta pomeridiana (1800 veh/h) il maggior traffico assorbibile, nell'ipotesi di invarianza della domanda in un orizzonte temporale di medio periodo (crescita nulla del traffico), risulterebbe pari a circa 100 veh/h.



Conseguentemente, la superficie massima di MS1 e/o di MS2 insediabile ammonterebbe a complessivi 2000 mq circa di SLP (1350 mq circa SV) se esclusivamente alimentare e 3500 mq circa di SLP (2300 mq circa SV) se esclusivamente non alimentare.

Gli accessi e le uscite dalle nuove MS dovranno avvenire unicamente lungo l'asse della Via Mazzini, ponendo particolare attenzione al sistema di accesso/egresso alla struttura, minimizzando le conflittualità di primo livello (svolte a sinistra di immissione e di egresso) sia al sistema degli apprestamenti pedonali realizzando idonei interventi di moderazione del traffico e messa in sicurezza degli attraversamenti medesimi. In ogni caso il sistema di accesso ed egresso alla/dalla struttura, così come eventuali interventi sul sedime stradale dovranno essere realizzati all'interno della superficie fondiaria senza riduzione della sezione trasversale della viabilità esistente e senza intaccare in alcun modo le aree vincolate.

7.4 L'asse della via Padana Superiore (ex S.S. 11)

L'asse della ex S.S. 11 Via Padana Superiore attraversa il territorio comunale da Ovest ad Est ponendo in relazione la tangenziale Est di Milano, il capoluogo regionale ed il suo immediato hinterland con la S.P. 121 ed i comuni orientati verso i poli di Bergamo e Brescia.

Attualmente l'asse della Via Padana Superiore risulta seriamente compromesso sia dall'elevato livello di traffico che la interessa sia dal livello di urbanizzazione e compromissione che nel corso degli anni la ha interessata. Importanti realtà commerciali, con indotti generativi elevati, sono sorte alle porte del territorio comunale e lungo l'asse della ex S.S. 11, si pensi al centro commerciale di Vimodrone e di Pioltello entrambi ad Ovest del Comune, che hanno ulteriormente aggravato le condizioni di deflusso lungo l'asse. Nella tratta di attraversamento urbano l'asse della Via Padana Superiore presenta alcune MS variamente distribuite.

Dal punto di vista insediativo e viabilistico l'asse può essere scomposto in due tronchi: il primo dal confine comunale Ovest fino all'incrocio con la Via Firenze ed il secondo dalla Via Firenze fino al confine comunale Est.

Il primo tronco Ovest è caratterizzato in prevalenza da insediamenti residenziali a Nord mentre a Sud, in gran parte sul territorio comunale di Pioltello, da insediamenti commerciali frutto di Piani Attuativi. Per tale tratta il Documento di Programmazione Commerciale prevede l'insediabilità di MS1 ed eventualmente di MS2.

Il secondo tronco Est, da Via Firenze al confine comunale Est, è caratterizzato dall'insediamento di attività commerciali anche su lotti di grandi dimensioni. Per tale tratta il Documento di Programmazione Commerciale prevede l'insediabilità di sole strutture di tipo MS1.

L'asse della Via Padana Superiore presenta altresì livelli di incidentalità alquanto elevati, è l'arteria comunale con il più alto livello di incidentalità rilevata, come conseguenza diretta dell'eccessiva compromissione delle funzioni d'uso e dei livelli di



traffico presenti.

Sulla base dei rilievi di traffico condotti ad hoc ad Aprile 2013, la ex S.S. 11 presenta in corrispondenza della sezione ubicata ad Ovest del territorio comunale un **Traffico Giornaliero di circa 22 mila veh/giorno** ed un **traffico orario** durante la punta pomeridiana di **oltre 1650 veh/h**. Il livello di traffico lungo l'asse della Via Padana Superiore varia lungo l'asse stesso assumendo i valori massimi nella tratta centrale compresa tra la Via Leonardo da Vinci e la Via Torino/Via Mazzini. In tale **tratta centrale** i livelli di traffico stimati raggiungono valori di circa **25 mila veh/giorno** con un traffico orario durante la punta pomeridiana prossimo ai **1900 veh/h**. Ad Est dell'asse i livelli di traffico sono stimabili intorno ai valori riscontrati al confine Ovest, ovvero circa **22 mila veh/giorno** in presenza di un traffico di punta di circa **1650 veh/h**.

Considerato che la capacità attuale della Via Padana Superiore varia lungo l'asse in funzione della sezione trasversale e del livello di compromissione a latere della stessa, i valori capacitivi minimi nelle due macro tratte a valenza commerciale individuate dal Documento di Programmazione Commerciale sono quantificabili in:

- macrotratta Ovest da confine Ovest fino a Via Firenze: 2200 veh/h
- macrotratta Est da Via Firenze a confine Est: 1900 veh/h

Volendo ammettere, per entrambe le macrotratte, una capacità residua pari ad almeno il 10%, a seguito dell'insediamento di MS, risulta che il livello di traffico limite ammonterebbe a circa 2000 veh/h per la macrotratta Ovest e a circa 1710 veh/h per la macrotratta Est.

Stante l'attuale livello di traffico stimabile nell'ora di punta pomeridiana sulle due macrotratte (1900 veh/h per macrotratta Ovest e 1650 veh/h per la macrotratta Est) il maggior traffico assorbibile, nell'ipotesi di invarianza della domanda in un orizzonte temporale di medio periodo (crescita nulla del traffico), risulterebbe pari a circa 100 veh/h e circa 60 veh/h rispettivamente.

Conseguentemente, la superficie massima di MS1 e eventualmente di MS2 insediabile nella **macrotratta Ovest** (dal confine con Pioltello a Via Firenze) ammonterebbe a complessivi 2000 mq circa di SLP (1350 mq circa SV) se esclusivamente alimentare e 3500 mq circa di SLP (2300 mq circa SV) se esclusivamente non alimentare. Per la **macrotratta Est** da Via Firenze al confine con Cassina de Pecchi, la superficie massima di MS1 ed eventualmente MS2 insediabile ammonterebbe a complessivi 1200 mq circa di SLP (800 mq circa SV) se esclusivamente alimentare e 2050 mq circa di SLP (1400 mq circa SV) se esclusivamente non alimentare.

Gli accessi e le uscite dalle nuove MS dovranno avvenire unicamente lungo l'asse della Via Padana Superiore, ponendo particolare attenzione al sistema di accesso/egresso alla struttura, minimizzando le conflittualità di primo livello (svolte a sinistra di immissione e di egresso) sia al sistema degli apprestamenti pedonali realizzando all'occorrenza idonei interventi di moderazione del traffico e messa in sicurezza degli attraversamenti medesimi. In ogni caso il sistema di accesso ed egresso alla/dalla struttura, così come eventuali interventi sul sedime stradale dovranno essere



realizzati all'interno della superficie fondiaria senza riduzione della sezione trasversale della viabilità esistente.

7.5 L'asse della Via Verdi nord

L'asse di Via Verdi Nord, tra la S.P. 121 e la rotatoria con Via Fiume/Via Goldoni, pone in relazione l'attuale SP121 dal confine con il Comune di Carugate fino alla penetrazione urbana, verso il centro cittadino, costituita dalla Via Fiume.

Via Verdi oltre la citata rotatoria prosegue verso Sud, ma con senso di marcia contrario, fino ad immettersi sull'asse della Via Mazzini.

Occorre evidenziare che tale comparto confina ad Est con la zona tutelata dal vigente PGT e denominata "degli Orti di Cernusco" e presenta già al suo interno insediamenti di tipo MS con varie tipologie.

Ai fini delle analisi è stato oggetto di studio la futura ZTL, che attualmente prevede un portale di controllo automatizzato (non ancora attivo) ubicato sulla Via Verdi all'altezza della Via Giordano Colombo. E' indubbio, che stante la vocazione commerciale che si intende attribuire all'area occorrerà valutare diverse ipotesi tra loro alternative, al fine di garantire la piena accessibilità al comparto commerciale che ivi vorrà insediarsi: mantenimento dell'attuale portale con ZTL ad orario, ricollocazione dell'attuale portale al fine di garantire la possibilità di inversione di marcia ai veicoli evitando la penetrazione urbana. Lo studio ha tenuto in considerazione il mantenimento della pista ciclabile presente al fine di garantire alla stessa un elevato livello di sicurezza.

Sulla base dei rilievi di traffico condotti ad hoc nel corso del mese di Aprile 2013, l'asse di Via Verdi nella tratta compresa tra la Via Giordano Colombo e la Via Besozzi presenta un **Traffico Giornaliero di circa 16 mila veh/giorno** ed un **traffico orario** durante la punta pomeridiana di circa **1300 veh/h**.

Considerato che la capacità attuale nella tratta in esame può essere stimata in 1800 veh/h, volendo ammettere una capacità residua pari ad almeno il 10%, a seguito dell'insediamento di MS, risulta che il livello di traffico limite ammonterebbe a circa 1600 veh/h.

Stante l'attuale livello di traffico riscontrato nell'ora di punta pomeridiana (1300 veh/h) il maggior traffico assorbibile, nell'ipotesi di invarianza della domanda in un orizzonte temporale di medio periodo (crescita nulla del traffico), risulterebbe pari a circa 300 veh/h.

Conseguentemente, la superficie massima di MS1 e/o di MS2 insediabile ammonterebbe a complessivi 6000 mq circa di SLP (4000 mq circa SV) se esclusivamente alimentare e 10000 mq circa di SLP (6800 mq circa SV) se esclusivamente non alimentare, valori analoghi a quelli riscontrati per l'asse di Via Torino. Diffondentemente da tale asse la via Verdi ha limitata possibilità di riordino del sistema viabilistico a causa della sezione stradale che presenta spazi laterali limitati.



Gli accessi e le uscite dalle nuove MS dovranno avvenire unicamente lungo l'asse della Via Verdi, ponendo particolare attenzione al sistema di accesso/egresso alla struttura, minimizzando le conflittualità di primo livello (svolte a sinistra di immissione e di egresso) sia al sistema degli apprestamenti pedonali realizzando idonei interventi di moderazione del traffico e messa in sicurezza degli attraversamenti medesimi secondo un disegno unitario dell'asse.

7.6 L'asse della S.P. 121

L'asse della S.P. 121 è ricompreso nella tratta dal confine con il campo della modificazione m1_4 a Sud fino al confine con i campi m1_1 e m1_2 a Nord. L'asse in esame funge da evitamento del nucleo urbano comunale per i traffici di attraversamento Nord/Sud e viceversa anche se, allo stato attuale, l'ingente traffico presente su tale bretella confluisce sull'asse della Via Padana Superiore per poi trovare sfogo verso Sud lungo l'asse della Via Torino.

Per tale asse, che riguarda prevalentemente edifici prospicienti la S.P. 121, il Documento di Programmazione Commerciale prevede l'applicazione dei criteri previsti per i campi a7, con possibilità di insediamento fino alla MS3.

L'asse della S.P. 121, sulla base dei rilievi di traffico condotti ad hoc nel corso del mese di Aprile 2013, nella tratta compresa tra la rotatoria di Via Verdi e la rotatoria di Via Cavour presenta un **Traffico Giornaliero di circa 28 mila veh/giorno** ed un **traffico orario** durante la punta pomeridiana di oltre **2100 veh/h**.

Considerato la prevalente caratterizzazione extraurbana di tale asse, a fronte dei restanti assi che assumono una caratterizzazione prevalentemente urbana, la capacità attuale nella tratta in esame può essere stimata in 2400 veh/h, ammettendo una capacità residua pari al 5% circa in virtù della caratterizzazione dell'asse anzidetta, a seguito dell'insediamento di MS, risulta che il livello di traffico limite ammissibile è pari a 2280 veh/h.

Stante l'attuale livello di traffico riscontrato nell'ora di punta pomeridiana (2100 veh/h) l'asse della S.P. 121 durante l'ora di punta pomeridiana risulterebbe in grado di assorbire ulteriori 180 veh/h circa.

Conseguentemente, la superficie massima di MS1 e/o di MS2 e/o di MS3 insediabile ammonterebbe a complessivi 3600 mq circa di SLP (2400 mq circa SV) se esclusivamente alimentare e 6100 mq circa di SLP (4100 mq circa SV) se esclusivamente non alimentare. Tali superfici sono state valutate nell'ipotesi di massimo impatto veicolare indotto dalla realizzazione di attività commerciali aventi il massimo fattore generativo in ciascuna macrocategoria: "piccolo supermercato-bottega" (avente coefficiente di generazione pari a 0.0496 veh/h per unità di SLP) per l'alimentare e l'attività di "vendita/noleggior CD-DVD-Videogame e similari" (avente coefficiente di generazione pari a 0.0293 veh/h per unità di SLP) per il non alimentare.

Diversamente, considerando per il comparto alimentare l'insediamento di un "supermercato", che presenta un fattore di generazione pari a 0.0226 veh/h per unità di SLP, la massima superficie esclusivamente alimentare insediabile ammonterebbe a



complessivi 8000 mq circa di SLP (5300 mq circa SV) mentre considerando per il comparto non alimentare un fattore di generazione dato dalla media dei fattori generativi delle diverse tipologie di strutture riferibili a tale comparto (0.0093 veh/h per unità di SLP), la massima superficie esclusivamente non alimentare insediabile ammonterebbe a complessivi 19500 mq circa di SLP (13000 mq circa SV).

Ipotizzando ora un bilanciamento di superficie di vendita tra i due comparti (alimentare e non alimentare), ad esempio, dell'ordine di 3750 mq di SLP (2500 mq circa di SV) per il comparto alimentare e di 3000 mq di SLP (2000 mq circa di SV) per il comparto non alimentare, con i fattori generativi da ultimo riportati (0.0226 veh/h per l'alimentare e 0.0093 veh/h per il non alimentare) si otterrebbe un maggiore traffico indotto pari a 115 veh/h di cui 85 veh/h generati dal comparto alimentare e 30 veh/h generati dal comparto non alimentare. Sotto questa ipotesi il traffico complessivo stimato che insiste sull'asse della S.P. 121 ammonterebbe a 2215 veh/h circa, con livello di servizio pari a 0.92 (capacità residua dell'8% circa), e la possibilità di un ulteriore incremento del traffico stimabile in massimo 65 veh/h prima del raggiungimento della portata ammessa che garantisca almeno un 5% di capacità residua all'asse sotto l'attuale livello di traffico. Conseguentemente, tale ulteriore quota di traffico assorbibile, prima del raggiungimento della portata massima anzidetta, consentirebbe l'insediabilità di ulteriori 2900 mq circa di SLP (1900 mq circa di SV) se esclusivamente alimentare e di 7000 mq circa di SLP (4650 mq circa di SV) se esclusivamente non alimentare. In definitiva, sotto queste condizioni lungo l'asse della S.P. 121 potrebbero essere insediati:

- 2500mq + 1900mq di superfici di vendita alimentare e 2000mq di SV non alimentari, oppure in alternativa
- 2500mq di superfici di vendita alimentare e 2000mq + 4650mq di SV non alimentari,

con possibilità di bilanciamento tra il comparto alimentare ed il comparto non alimentare per la quota addizionale ammissibile sopra richiamata.

Occorre evidenziare che l'asse della S.P. 121 allo stato presenta livelli di traffico sostenuti con momentanei fenomeni di congestione e "rigurgito" verso Nord del traffico non smaltito, specialmente nelle ore di punta del mattino, e stallo della rotonda oblunga all'intersezione con la Via Verdi. Questo fenomeno è parzialmente presente anche nelle ore di punta pomeridiane con direzionalità invertite seppure di entità decisamente minore. Tali fenomeni di congestione, temporalmente limitati, allo stato si traducono in impatti sul fronte economico-sociale (perditempo indotti e consumi di carburante) e ambientali (emissioni inquinanti e livello sonoro). Inoltre, l'asse della S.P. 121 è uno tra gli assi stradali a maggior incidentalità del territorio comunale, preceduto soltanto dalla Via Padana Superiore, sia per effetto dell'elevato livello di traffico sia, di contro, per effetto delle elevate velocità raggiungibili nelle ore meno trafficate.

Gli aspetti sopra demarcati pongono in evidenza l'importanza ed il livello di approfondimento a cui dovranno essere portati gli studi di traffico prodotti a corredo della domanda avanzata dai proponenti, in particolare detti studi dovranno focalizzare l'attenzione sull'esatta quantificazione del traffico indotto, secondo la metodologia illustrata nell'Allegato 1 al Documento di Programmazione Commerciale, analizzando compiutamente le possibili origini e destinazioni territoriali e prevedendo un'attenta



progettazione del sistema degli accessi e degli egressi alla/dalla struttura al fine di scongiurare sia la creazione di ulteriori rallentamenti per l'immissione ed egresso dei veicoli sia la formazione di punti di conflittualità di primo livello tra le correnti di traffico (svolte a sinistra di immissione e di egresso).

Stante l'attuale livello di traffico e quello previsto a seguito della realizzazione di nuove strutture commerciali con immissione diretta sull'asse, considerato l'attuale livello di servizio presente in certe fasce orarie soprattutto durante l'ora di punta del mattino, è consigliabile prevedere la rifunzionalizzazione dell'intero asse dal confine comunale con Carugate a Nord fino alla rotatoria con Via Cavour a Sud.

La rifunzionalizzazione dell'asse della SP 121, come detto, è strettamente raccomandata, a prescindere dall'insediamento di nuove strutture commerciali lungo l'asse Ovest della SP 121 nonché negli ambiti posti a Nord fino al confine con il comune di Carugate e nei campi a7_46, al fine di massimizzare la sicurezza stradale dell'itinerario, ridurre l'impatto economico-sociale (in termini di perditempo e consumi di carburante, il carico inquinante e le emissioni sonore soprattutto durante le ore di punta del mattino).

Gli interventi di rifunzionalizzazione attuabili e raccomandabili possono essere così sintetizzati:

- nella riprogettazione dell'attuale rotatoria oblunga ubicata a nord dell'asse della SP 121;
- nell'adeguamento delle caratteristiche geometriche dell'attuale asse tale da prevedere una carreggiata con moduli di corsia da 3.75m + banchina laterale carrabile da 1.50m (sezione trasversale da 10.50m);
- nella realizzazione in alternativa tra loro:
 - di un sottopasso di accesso (per l'immissione da Sud e per l'egresso verso Nord) e di corsie di accelerazione/decelerazione per l'egresso e l'immissione dal/nel sottopasso e realizzazione di corsie di accelerazione/decelerazione per le restanti manovre (accesso da Nord ed egresso verso Sud). In tal caso occorrerà prevedere un allargamento della sezione stradale verso Est al fine di consentire la realizzazione delle rampe e delle annesse corsie di decelerazione ed accelerazione. Tale intervento è da preferire alla sola realizzazione di un'intersezione raso seppur con corsie di accumulo per le svolte a sinistra.
 - di un'intersezione a raso per l'immissione e diversione dalle MS insediabili in asse Ovest con corsie di accelerazione/decelerazione su superficie fondiaria e corsia di accumulo centrale (per la svolta a sinistra per i flussi Sud-Nord e per l'egresso dalla MS per i flussi svoltanti a sinistra e diretti a Nord);

Al fine di poter realizzare i raccomandati interventi di rifunzionalizzazione e messa in sicurezza dell'asse della SP 121 si rende necessario:

- un allargamento verso Est di circa 2.50 m a partire dal margine Est dell'attuale sedime stradale carrabile, al fine di poter adeguare le caratteristiche geometriche al modulo di carreggiata 1.50+3.75+3.75+1.50m;



- per l'eventuale realizzazione del sottopasso di accesso alle MS insediabili in asse Ovest, soluzione strettamente raccomandata rispetto alla realizzazione di un'intersezione a raso in quanto eliminerebbe i punti di conflitto di primo di livello e la conseguente pericolosità del nodo, occorrerebbero ulteriori 2.50 m ad Est per la realizzazione delle rampe di immissione ed uscita nel/dal sottopasso e delle annesse corsie di decelerazione e di accelerazione per la semicarreggiata Est. La lunghezza complessiva di tale tratto in asse Est è stimabile in 150-200 metri. L'immissione e l'egresso dalla/sulla semicarreggiata Ovest dovrà essere realizzata con corsie di decelerazione ed accelerazione realizzate interamente sulla superficie fondiaria. Parimenti la rampa di ingresso ed uscita ad Ovest dovrà anch'essa essere realizzata interamente sulla superficie fondiaria. L'accesso al sottopasso dovrà prevedere limitazioni in altezza al transito veicolare.



Studio di viabilità specifico per gli aspetti commerciali
a supporto della variante n. 1
al Piano di Governo del Territorio

COMUNE DI CERNUSCO SUL NAVIGLIO PROVINCIA DI MILANO

STUDIO DI VIABILITA' SPECIFICO PER GLI ASPETTI COMMERCIALI A SUPPORTO DELLA VARIANTE N. 1 AL PIANO DI GOVERNO DEL TERRITORIO

**Valutazione degli impatti da traffico
Allegato - Rilievi Automatici di Traffico**

68-A

IRTECO
STUDI E RICERCHE
SUI SISTEMI DI TRASPORTO

WWW.IRTECO.COM



Sistema di Gestione
Qualità Certificato
n. 50 100 9848

Rev. 01 del 12/07/2013

2013_324_doc_68-a-valut_imp_all_ril_traf_cover_rev_00_2013-07-12



Studio di viabilità specifico per gli aspetti commerciali
a supporto della variante n. 1
al Piano di Governo del Territorio

REVISIONI

Questo rapporto è stato trasmesso e rivisto come segue:

Rev.	Descrizione	Data	Redatto	Approvato	Firma
0	Emissione	17/05/13	GB-AC	GO	
1	Layout	12/07/13	GB-AC	GO	

IRTECO
STUDI E RICERCHE
SUI SISTEMI DI TRASPORTO

WWW.IRTECO.COM



Sistema di Gestione
Qualità Certificato
n. 50 100 9848

Rev. 01 del 12/07/2013

2013_324_doc_68-a-valut_imp_all_ril_traf_cover_rev_00_2013-07-12

COMUNE DI CERNUSCO SUL NAVIGLIO

RILIEVI AUTOMATICI DI TRAFFICO

Rev. 00 del 17/05/2013

Tavola RA01 - Riepilogo flussi giornalieri di traffico rilevati per sezione e direzione

N°	Descrizione	Dir.	Verso di marcia					Traffico Medio RILEVATO Giornaliero Veh/giorno
				MAR	MER	GIO	VEN	
01	VIA VESPUCCI - TRA VIA FONTANILE E VIA QUARTO/VIA MASACCIO	1	EST - VIA FONTANILE			12.070	11.681	11.876
		2	OVEST - VIA QUARTO			9.301	9.392	9.347
		Traffico Giornaliero bidirezionale (TG)					21.371	21.073
2	VIA VERDI - PRESSI CIV. 84	1	NORD - USCITA CITTA'			7.599	8.128	7.864
		2	SUD - INGRESSO CITTA'			7.606	7.964	7.785
		Traffico Giornaliero bidirezionale (TG)					15.205	16.092
3	VIA C.B. CAVOUR - PRESSI PARCO DEI GERMANI	1	OVEST - VIA MAZZINI			8.007	8.345	8.176
		2	EST - VIA PAVESE			10.134	10.574	10.354
		Traffico Giornaliero bidirezionale (TG)					18.141	18.919
4	VIA MAZZINI - RAMPA SUD SOVRAPPASSO MM2 - PROSSIMITA' INT. V.ALFIERI	1	NORD - VIA C.B. CAVOUR			9.046	9.485	9.266
		2	SUD - VIA ALFIERI			9.007	9.536	9.272
		Traffico Giornaliero bidirezionale (TG)					18.053	19.021
5	VIALE ASSUNTA N.C. 87	1	NORD - CENTRO	2.714	2.778	2.698		2.730
		2	SUD - EX SS11	3.501	3.395	3.486		3.461
		Traffico Giornaliero bidirezionale (TG)			6.215	6.173	6.184	
6	VIA LEONARDO DA VINCI - CIV. 110	1	SUD - EX SS11			6.084	6.134	6.109
		2	NORD - VIA SAN FRANCESCO D'ASSISI			5.931	6.210	6.071
		Traffico Giornaliero bidirezionale (TG)					12.015	12.344
7	VIA MELGHERA ang. VIA ROGGIA RENATELLA	1	NORD - VIA DON LUIGI STURZO			2.941	3.189	3.065
		2	SUD - EX SS11			2.416	2.467	2.442
		Traffico Giornaliero bidirezionale (TG)					5.357	5.656
8	VIA TORINO - CIV. 30	1	SUD - SP103 - PIOLTELLO			11.446	12.205	11.826
		2	NORD - CENTRO CITTA'			11.862	12.191	12.027
		Traffico Giornaliero bidirezionale (TG)					23.308	24.396
9	EX SS11 - tra rotonda via Melghera e rotonda via Leonardo da Vinci	1	OVEST - MILANO	10.567	11.145	10.936		10.883
		2	EST - CERNUSCO SUL NAVIGLIO CENTRO	11.154	11.037	10.044		10.745
		Traffico Giornaliero bidirezionale (TG)			21.721	22.182	20.980	
10	SP121 - tra rotonda via Verdi e rotonda via Cavour	1	NORD - ROTATORIA VIA VERDI	13.758	13.961	14.226		13.982
		2	SUD - ROTATORIA VIA CAVOUR	13.789	14.087	14.300		14.059
		Traffico Giornaliero bidirezionale (TG)			27.547	28.048	28.526	

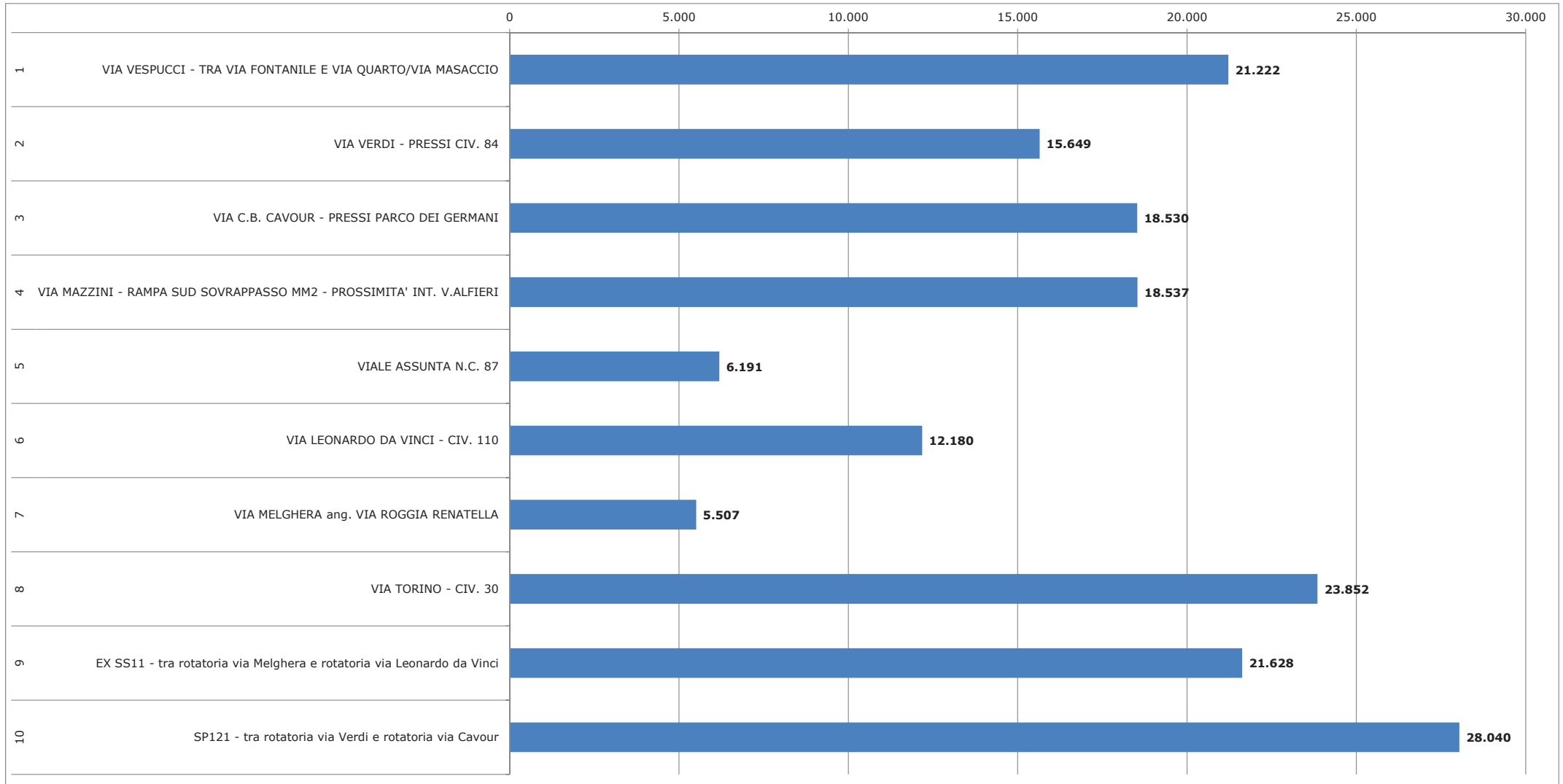
N.B. Rispetto al documento adottato con DCC n. 59/2013 la denominazione "via Quarto" deve leggersi quale "S.P. 113" in tutto il presente elaborato.

COMUNE DI CERNUSCO SUL NAVIGLIO
STUDIO DI VIABILITA' SPECIFICO PER GLI ASPETTI COMMERCIALI A SUPPORTO DELLA VARIANTE N. 1 AL P.G.T.

RILIEVI AUTOMATICI DI TRAFFICO

Tavola RA01.1 - Traffico Medio Gionaliere rilevato bidirezionale - [Veh/giorno]

Rev. 00 del 17/05/2013



COMUNE DI CERNUSCO SUL NAVIGLIO

STUDIO DI VIABILITA' SPECIFICO PER GLI ASPETTI COMMERCIALI A SUPPORTO DELLA VARIANTE N. 1 AL P.G.T.

RILIEVI AUTOMATICI DI TRAFFICO

Rev. 00 del 17/05/2013

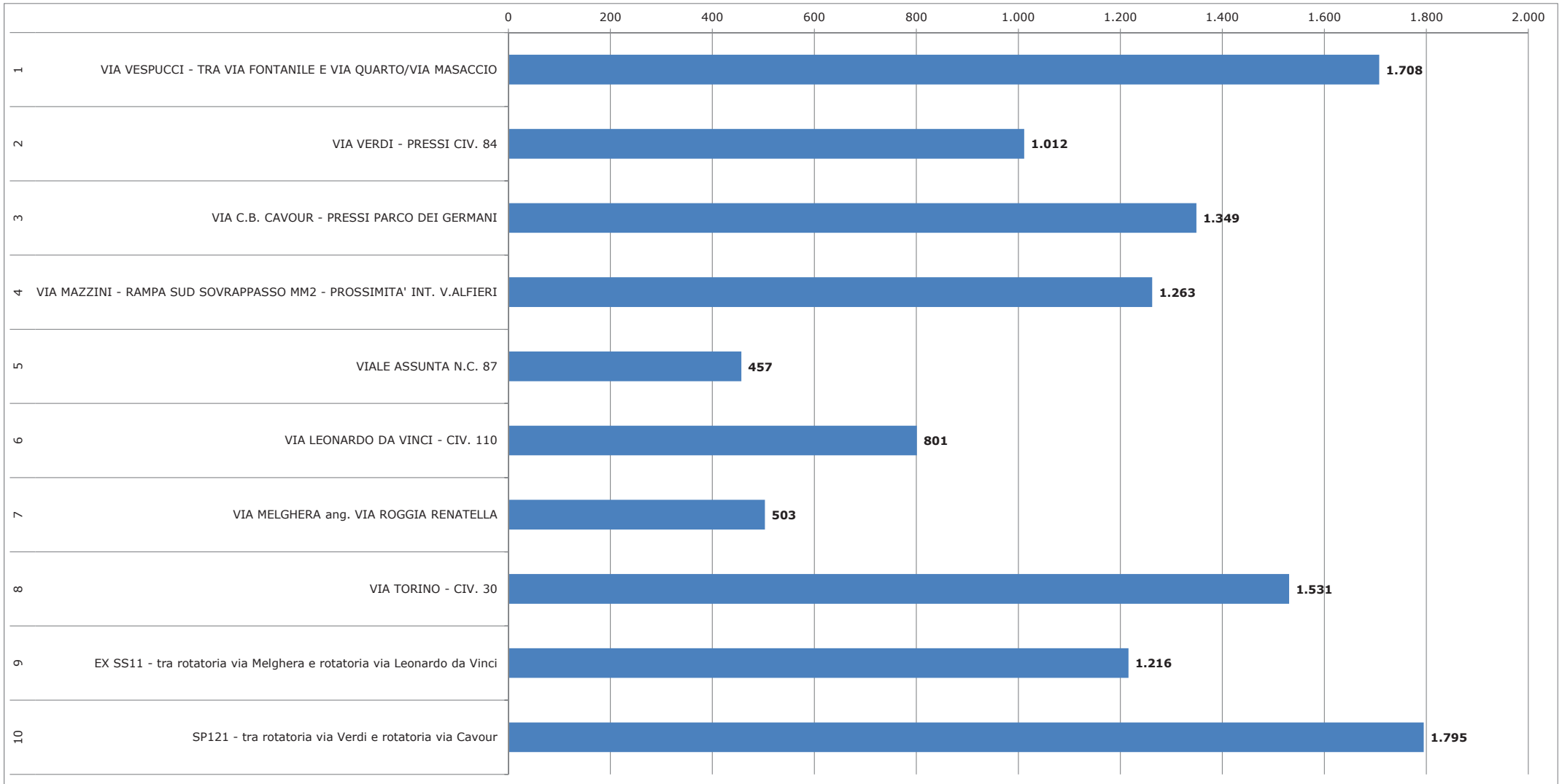
Tavola RA02 - Riepilogo flussi medi orari di traffico rilevati nella fascia di punta 07:00-09:00

N°	Descrizione	Dir.	Verso di marcia					Traffico Medio Orario Giorno Centrale Veh/h	Traffico Medio Orario Rilevato Veh/h
				MAR	MER	GIO	VEN		
01	VIA VESPUCCI - TRA VIA FONTANILE E VIA QUARTO/VIA MASACCIO	1	EST - VIA FONTANILE			805	603	805	704
		2	OVEST - VIA QUARTO			903	656	903	779
		Traffico Medio Orario rilevato				1.708	1.258	1.708	1.483
2	VIA VERDI - PRESSI CIV. 84	1	NORD - USCITA CITTA'			518	492	518	505
		2	SUD - INGRESSO CITTA'			494	491	494	492
		Traffico Medio Orario rilevato				1.012	983	1.012	997
3	VIA C.B. CAVOUR - PRESSI PARCO DEI GERMANI	1	OVEST - VIA MAZZINI			864	856	864	860
		2	EST - VIA PAVESE			486	476	486	481
		Traffico Medio Orario rilevato				1.349	1.332	1.349	1.340
4	VIA MAZZINI - RAMP A SUD SOVRAPPASSO MM2 - PROSSIMITA' INT. V. ALFIERI	1	NORD - VIA C.B. CAVOUR			334	321	334	327
		2	SUD - VIA ALFIERI			929	937	929	933
		Traffico Medio Orario rilevato				1.263	1.258	1.263	1.260
5	VIALE ASSUNTA N.C. 87	1	NORD - CENTRO	142	157	151		150	150
		2	SUD - EX SS11	308	305	309		307	307
		Traffico Medio Orario rilevato		449	462	460		457	457
6	VIA LEONARDO DA VINCI - CIV. 110	1	SUD - EX SS11			493	442	493	467
		2	NORD - VIA SAN FRANCESCO D'ASSISI			309	297	309	303
		Traffico Medio Orario rilevato				801	739	801	770
7	VIA MELGHERA ang. VIA ROGGIA RENATELLA	1	NORD - VIA DON LUIGI STURZO			134	122	134	128
		2	SUD - EX SS11			369	365	369	367
		Traffico Medio Orario rilevato				503	487	503	495
8	VIA TORINO - CIV. 30	1	SUD - SP103 - PIOLTELLO			638	634	638	636
		2	NORD - CENTRO CITTA'			893	889	893	891
		Traffico Medio Orario rilevato				1.531	1.523	1.531	1.527
9	EX SS11 - tra rotonda via Melghera e rotonda via Leonardo da Vinci	1	OVEST - MILANO	766	795	716		759	759
		2	EST - CERNUSCO SUL NAVIGLIO CENTRO	507	446	419		457	457
		Traffico Medio Orario rilevato		1.273	1.241	1.134		1.216	1.216
10	SP121 - tra rotonda via Verdi e rotonda via Cavour	1	NORD - ROTATORIA VIA VERDI	732	737	716		728	728
		2	SUD - ROTATORIA VIA CAVOUR	1.069	1.050	1.082		1.067	1.067
		Traffico Medio Orario rilevato		1.801	1.787	1.798		1.795	1.795

COMUNE DI CERNUSCO SUL NAVIGLIO
STUDIO DI VIABILITA' SPECIFICO PER GLI ASPETTI COMMERCIALI A SUPPORTO DELLA VARIANTE N. 1 AL P.G.T.
RILIEVI AUTOMATICI DI TRAFFICO

Tavola RA02.1 - Traffico Medio Orario rilevato bidirezionale nella fascia di punta 07:00-09:00 - Giorno Centrale [Veh/h]

Rev. 00 del 17/05/2013



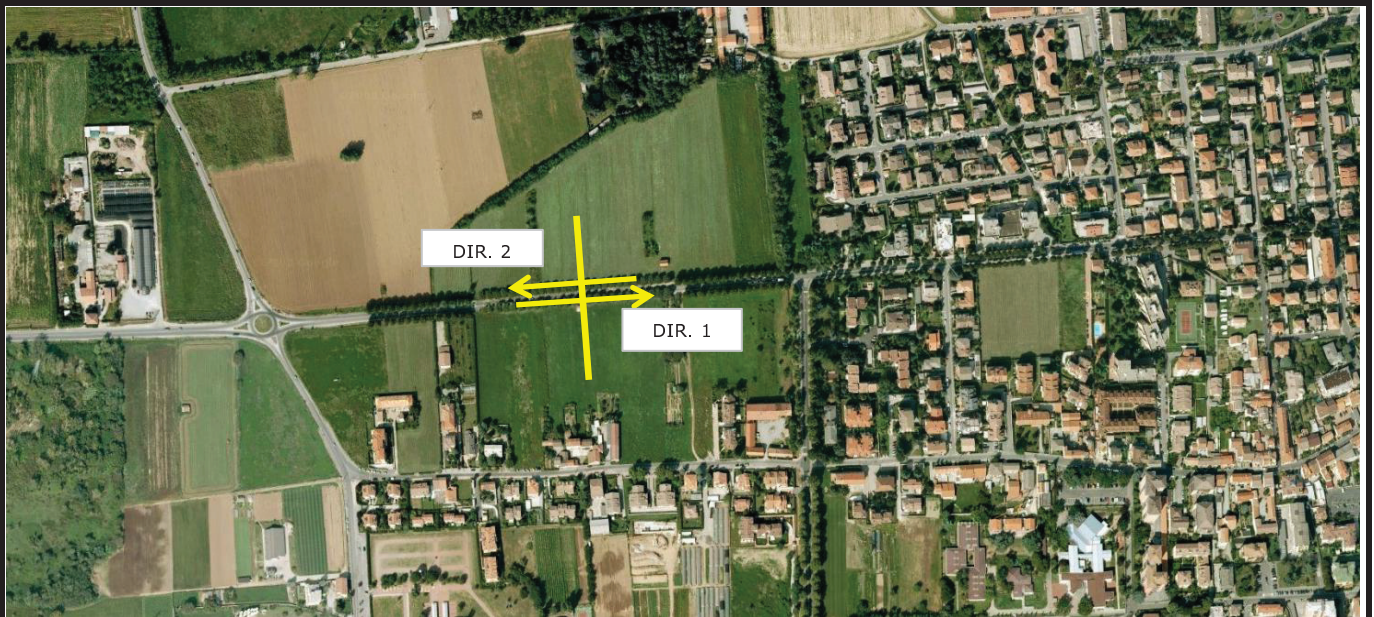
COMUNE DI CERNUSCO SUL NAVIGLIO

RILIEVI DI TRAFFICO

Postazione: **01**

Strada	VIA VESPUCCI - TRA VIA FONTANILE E VIA QUARTO/VIA MASACCIO
Direzione 1 vs.	EST - VIA FONTANILE
Direzione 2 vs.	OVEST - VIA QUARTO

Data dal	11/04/2013	Data al	12/04/2013
Giorno da	GIOVEDÌ	Giorno al	VENERDÌ
dalle ore	0:00:00	alle ore	24:00:00
Durata	48 ORE		



COMUNE DI CERNUSCO SUL NAVIGLIO

RILIEVI DI TRAFFICO

Postazione: **01**

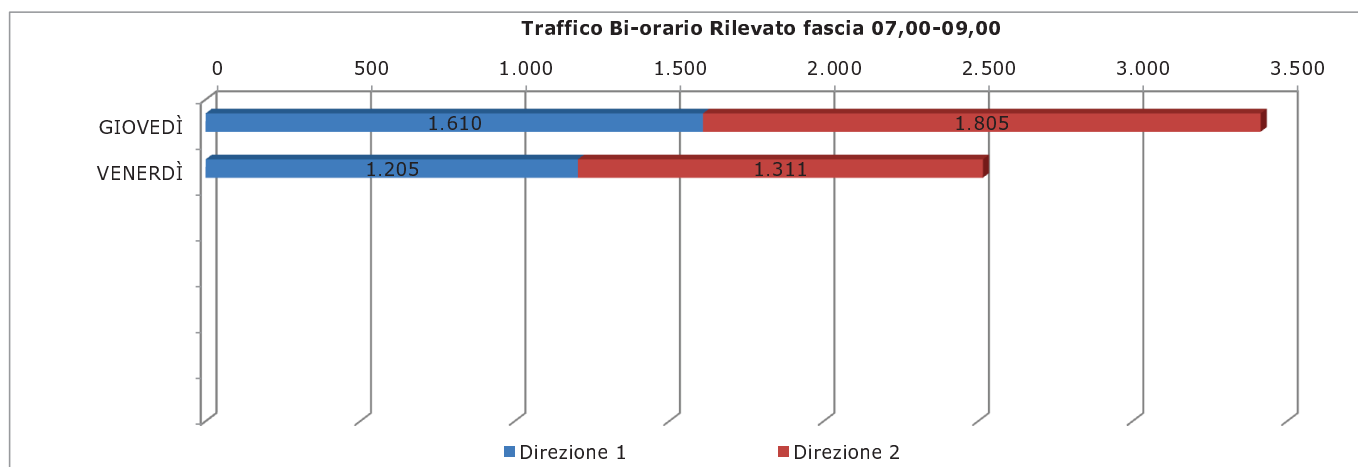
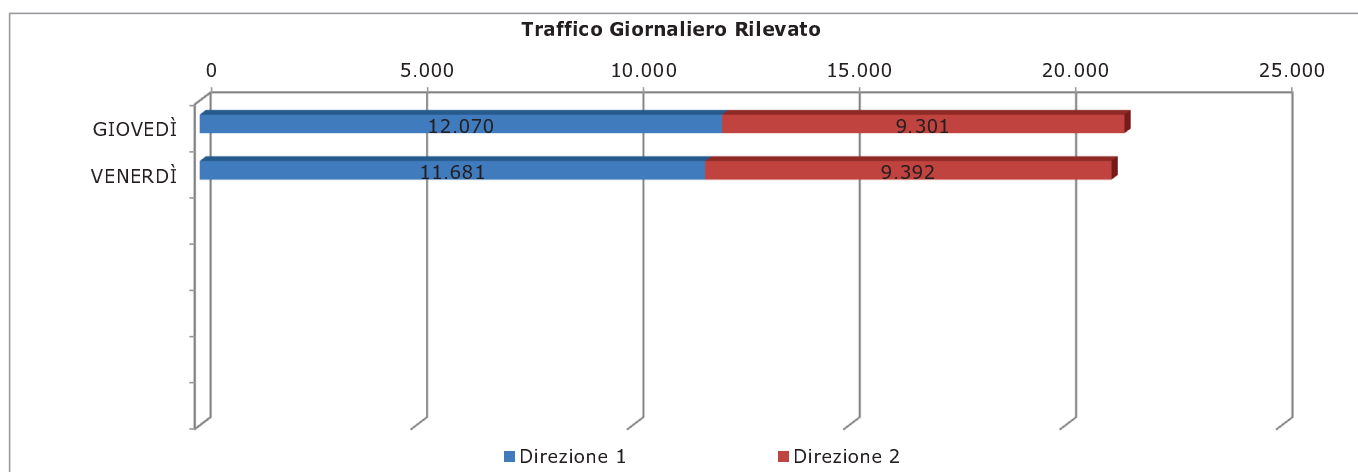
Strada	VIA VESPUCCI - TRA VIA FONTANILE E VIA QUARTO/VIA MASACCIO
Direzione 1 vs.	EST - VIA FONTANILE
Direzione 2 vs.	OVEST - VIA QUARTO

Data dal	11/04/2013	Data al	12/04/2013
Giorno da	GIOVEDÌ	Giorno al	VENERDÌ
dalle ore	0:00:00	alle ore	24:00:00
Durata	48 ORE		

		TRAFFICO GIORNALIERO RILEVATO				TRAFFICO BI-ORARIO RILEVATO FASCIA DI PUNTA 07,00-09,00		
Giorno	Data	Direzione 1	Direzione 2	Totale	% Pesante	Direzione 1	Direzione 2	Totale
GIOVEDÌ	11/04/2013	12.070	9.301	21.371	6,8	1.610	1.805	3.415
VENERDÌ	12/04/2013	11.681	9.392	21.073	6,5	1.205	1.311	2.516

Traffico Medio Rilevato	11.876	9.347	21.222
-------------------------	---------------	--------------	---------------

1.408	1.558	2.966
--------------	--------------	--------------



IN ALLEGATO SONO RIPORTATE LE TAVOLE DI DETTAGLIO CON IL RIEPILOGO ORARIO PER DIREZIONE DI MARCIA, TIPOLOGIA DI VEICOLO E CLASSE DI VELOCITA'

COMUNE DI CERNUSCO SUL NAVIGLIO

RILIEVI DI TRAFFICO

Postazione: **01**

Strada	VIA VESPUCCI - TRA VIA FONTANILE E VIA QUARTO/VIA MASACCIO
Direzione 1 vs.	EST - VIA FONTANILE
Direzione 2 vs.	OVEST - VIA QUARTO

Data dal	11/04/2013	Data al	11/04/2013
Giorno da	GIOVEDI	Giorno al	GIOVEDI
dalle ore	0:00:00	alle ore	24:00:00
Durata	24 ORE		

POSTAZIONE 01
VIA VESPUCCI - TRA VIA FONTANILE E VIA
QUARTO/VIA MASACCIO

ANNOTAZIONI

NULLA DI RILEVANTE.

COMUNE DI CERNUSCO SUL NAVIGLIO

RILIEVI DI TRAFFICO

Postazione	01	Strada: VIA VESPUCCI - TRA VIA FONTANILE E VIA QUARTO/VIA MASACCIO
Direzione	1	EST - VIA FONTANILE

Tabella 1 - Flussi di traffico MONODIREZIONALI rilevati per classi veicolari

Periodo	Classi di veicolari								TOTALE 1÷8	Traffico leggero (auto, moto) 1÷2	Traffico leggero commerciale 3	Traffico pesante 4÷8
	1	2	3	4	5	6	7	8				
	Motocicli	Autovetture	Veicoli commerciali leggeri	Veicoli industriali isolati	Autobus	Autoarticolato	Autotreno	Veicoli eccezionali				
00:00 ÷ 01:00	5	118	8	0	0	0	0	0	131	123	8	0
01:00 ÷ 02:00	2	60	4	0	0	0	0	0	66	62	4	0
02:00 ÷ 03:00	0	26	0	0	0	0	0	0	26	26	0	0
03:00 ÷ 04:00	0	12	0	0	0	0	0	0	12	12	0	0
04:00 ÷ 05:00	0	14	0	0	0	0	0	0	14	14	0	0
05:00 ÷ 06:00	1	44	3	0	1	0	0	0	49	45	3	1
06:00 ÷ 07:00	5	166	12	0	0	1	0	0	184	171	12	1
07:00 ÷ 08:00	13	553	40	11	2	1	0	1	621	566	40	15
08:00 ÷ 09:00	27	901	57	2	1	1	0	0	989	928	57	4
09:00 ÷ 10:00	19	603	44	5	0	0	0	0	671	622	44	5
10:00 ÷ 11:00	12	524	33	2	2	0	1	0	574	536	33	5
11:00 ÷ 12:00	18	546	38	4	0	0	1	0	607	564	38	5
12:00 ÷ 13:00	14	576	41	1	2	1	0	0	635	590	41	4
13:00 ÷ 14:00	18	723	49	8	1	1	0	0	800	741	49	10
14:00 ÷ 15:00	17	659	43	4	2	0	0	0	725	676	43	6
15:00 ÷ 16:00	19	659	45	1	2	0	0	0	726	678	45	3
16:00 ÷ 17:00	23	800	56	4	1	0	0	0	884	823	56	5
17:00 ÷ 18:00	23	928	66	5	1	0	0	0	1023	951	66	6
18:00 ÷ 19:00	20	997	62	0	0	0	0	0	1079	1017	62	0
19:00 ÷ 20:00	25	915	58	1	1	1	2	0	1003	940	58	5
20:00 ÷ 21:00	18	535	33	2	0	0	0	0	588	553	33	2
21:00 ÷ 22:00	7	246	16	0	0	0	0	0	269	253	16	0
22:00 ÷ 23:00	5	210	12	0	0	0	0	0	227	215	12	0
23:00 ÷ 00:00	4	153	10	0	0	0	0	0	167	157	10	0
TOTALE	295	10968	730	50	16	6	4	1	12070	11263	730	77
% CLASSE	2,4	90,9	6,0	0,4	0,1	0,0	0,0	0,0	100,0	93,3	6,0	0,6
TOT. DIURNO	223	8469	574	47	14	4	2	1	9334	8692	574	68
% CLASSE	2,4	90,7	6,1	0,5	0,1	0,0	0,0	0,0	100,0	93,1	6,1	0,7
TOT. NOTTURNO	72	2499	156	3	2	2	2	0	2736	2571	156	9
% CLASSE	2,6	91,3	5,7	0,1	0,1	0,1	0,1		100,0	94,0	5,7	0,3
Media Veh/h	12	457	30	2	1	0	0	0	503	469	30	3
Max Veh/h	27	997	66	11	2	1	2	1	1079	1017	66	15

COMUNE DI CERNUSCO SUL NAVIGLIO

RILIEVI DI TRAFFICO

Postazione	01	Strada:	VIA VESPUCCI - TRA VIA FONTANILE E VIA QUARTO/VIA MASACCIO
Direzione	1		EST - VIA FONTANILE

Tabella 2 - Flussi di traffico MONODIREZIONALI rilevati per classi di Velocità

Periodo	Classi di Velocità [km/h]									Totale Veh	Vel. Media [km/h]
	<20,1	20,1 ÷ 30,0	30,1 ÷ 40,0	40,1 ÷ 50,0	50,1 ÷ 60,0	60,1 ÷ 70,0	70,1 ÷ 80,0	80,1 ÷ 90,0	>90,0		
00:00 ÷ 01:00	3	28	78	20	2	0	0	0	0	131	34,1
01:00 ÷ 02:00	0	7	39	18	2	0	0	0	0	66	37,3
02:00 ÷ 03:00	2	7	13	2	2	0	0	0	0	26	32,7
03:00 ÷ 04:00	0	1	10	1	0	0	0	0	0	12	35,0
04:00 ÷ 05:00	0	1	3	10	0	0	0	0	0	14	41,4
05:00 ÷ 06:00	1	10	26	11	1	0	0	0	0	49	35,1
06:00 ÷ 07:00	8	40	103	30	3	0	0	0	0	184	33,7
07:00 ÷ 08:00	194	230	177	19	1	0	0	0	0	621	23,8
08:00 ÷ 09:00	393	407	182	5	2	0	0	0	0	989	21,0
09:00 ÷ 10:00	88	260	298	25	0	0	0	0	0	671	28,2
10:00 ÷ 11:00	70	221	257	25	1	0	0	0	0	574	28,6
11:00 ÷ 12:00	88	243	235	38	3	0	0	0	0	607	28,1
12:00 ÷ 13:00	58	258	275	44	0	0	0	0	0	635	29,3
13:00 ÷ 14:00	199	313	260	28	0	0	0	0	0	800	25,2
14:00 ÷ 15:00	172	283	243	27	0	0	0	0	0	725	25,5
15:00 ÷ 16:00	130	319	254	21	1	0	1	0	0	726	26,5
16:00 ÷ 17:00	330	355	185	13	1	0	0	0	0	884	21,8
17:00 ÷ 18:00	675	231	106	10	0	0	1	0	0	1023	16,4
18:00 ÷ 19:00	734	295	47	3	0	0	0	0	0	1079	15,3
19:00 ÷ 20:00	498	304	176	25	0	0	0	0	0	1003	19,8
20:00 ÷ 21:00	62	176	308	40	2	0	0	0	0	588	30,1
21:00 ÷ 22:00	4	61	178	24	2	0	0	0	0	269	33,4
22:00 ÷ 23:00	2	71	124	30	0	0	0	0	0	227	33,0
23:00 ÷ 00:00	1	49	104	12	1	0	0	0	0	167	32,8

TOTALE	3712	4170	3681	481	24	0	2	0	0	12070	24,3
% CLASSE	30,8	34,5	30,5	4,0	0,2		0,0			100,0	
TOT. DIURNO	3131	3415	2519	258	9	0	2	0	0	9334	23,3
% CLASSE	33,5	36,6	27,0	2,8	0,1		0,0			100,0	
TOT. NOTTURNO	581	755	1162	223	15	0	0	0	0	2736	27,9
% CLASSE	21,2	27,6	42,5	8,2	0,5					100,0	

COMUNE DI CERNUSCO SUL NAVIGLIO

RILIEVI DI TRAFFICO

Postazione	01	Strada:	VIA VESPUCCI - TRA VIA FONTANILE E VIA QUARTO/VIA MASACCIO
Direzione	2		OVEST - VIA QUARTO

Tabella 3 - Flussi di traffico MONODIREZIONALI rilevati per classi veicolari

Periodo	Classi di veicolari								TOTALE 1÷8	Traffico leggero (auto, moto) 1÷2	Traffico leggero commerciale 3	Traffico pesante 4÷8
	1	2	3	4	5	6	7	8				
	Motocicli	Autovetture	Veicoli commerciali leggeri	Veicoli industriali isolati	Autobus	Autoarticolato	Autotreno	Veicoli eccezionali				
00:00 ÷ 01:00	1	58	4	0	0	0	0	0	63	59	4	0
01:00 ÷ 02:00	0	32	2	0	0	0	0	0	34	32	2	0
02:00 ÷ 03:00	0	18	0	0	0	0	0	0	18	18	0	0
03:00 ÷ 04:00	0	16	0	1	0	0	0	0	17	16	0	1
04:00 ÷ 05:00	0	27	1	0	0	0	0	0	28	27	1	0
05:00 ÷ 06:00	2	65	4	0	1	1	0	0	73	67	4	2
06:00 ÷ 07:00	8	282	17	3	2	1	0	1	314	290	17	7
07:00 ÷ 08:00	32	840	61	7	2	4	1	0	947	872	61	14
08:00 ÷ 09:00	26	776	51	3	1	1	0	0	858	802	51	5
09:00 ÷ 10:00	10	631	43	2	1	2	0	0	689	641	43	5
10:00 ÷ 11:00	9	497	34	5	1	0	0	0	546	506	34	6
11:00 ÷ 12:00	12	443	31	3	2	2	0	0	493	455	31	7
12:00 ÷ 13:00	15	467	30	5	1	0	0	0	518	482	30	6
13:00 ÷ 14:00	14	452	27	5	0	1	0	0	499	466	27	6
14:00 ÷ 15:00	18	501	31	5	3	1	0	0	559	519	31	9
15:00 ÷ 16:00	17	492	32	2	2	1	0	0	546	509	32	5
16:00 ÷ 17:00	14	494	36	3	0	3	0	0	550	508	36	6
17:00 ÷ 18:00	15	574	35	4	1	0	0	0	629	589	35	5
18:00 ÷ 19:00	12	518	34	2	0	0	0	0	566	530	34	2
19:00 ÷ 20:00	11	433	28	1	0	1	0	0	474	444	28	2
20:00 ÷ 21:00	9	353	23	0	0	0	0	0	385	362	23	0
21:00 ÷ 22:00	4	212	15	0	0	0	0	0	231	216	15	0
22:00 ÷ 23:00	5	143	10	0	0	0	0	0	158	148	10	0
23:00 ÷ 00:00	2	97	7	0	0	0	0	0	106	99	7	0
TOTALE	236	8421	556	51	17	18	1	1	9301	8657	556	88
% CLASSE	2,5	90,5	6,0	0,5	0,2	0,2	0,0	0,0	100,0	93,1	6,0	0,9
TOT. DIURNO	194	6685	445	46	14	15	1	0	7400	6879	445	76
% CLASSE	2,6	90,3	6,0	0,6	0,2	0,2	0,0		100,0	93,0	6,0	1,0
TOT. NOTTURNO	42	1736	111	5	3	3	0	1	1901	1778	111	12
% CLASSE	2,2	91,3	5,8	0,3	0,2	0,2		0,1	100,0	93,5	5,8	0,6
Media Veh/h	10	351	23	2	1	1	0	0	388	361	23	4
Max Veh/h	32	840	61	7	3	4	1	1	947	872	61	14

COMUNE DI CERNUSCO SUL NAVIGLIO

RILIEVI DI TRAFFICO

Postazione	01	Strada:	VIA VESPUCCI - TRA VIA FONTANILE E VIA QUARTO/VIA MASACCIO
Direzione	2		OVEST - VIA QUARTO

Tabella 4 - Flussi di traffico MONODIREZIONALI rilevati per classi di Velocità

Periodo	Classi di Velocità [km/h]									Totale Veh	Vel. Media [km/h]
	<20,1	20,1 ÷ 30,0	30,1 ÷ 40,0	40,1 ÷ 50,0	50,1 ÷ 60,0	60,1 ÷ 70,0	70,1 ÷ 80,0	80,1 ÷ 90,0	>90,0		
00:00 ÷ 01:00	0	12	33	15	3	0	0	0	0	63	36,4
01:00 ÷ 02:00	1	7	19	6	1	0	0	0	0	34	34,6
02:00 ÷ 03:00	0	3	13	2	0	0	0	0	0	18	34,4
03:00 ÷ 04:00	1	5	6	5	0	0	0	0	0	17	33,5
04:00 ÷ 05:00	0	5	15	7	1	0	0	0	0	28	36,4
05:00 ÷ 06:00	2	9	38	21	2	1	0	0	0	73	36,9
06:00 ÷ 07:00	7	49	170	79	7	2	0	0	0	314	36,0
07:00 ÷ 08:00	210	290	368	77	1	1	0	0	0	947	27,3
08:00 ÷ 09:00	157	307	339	48	6	1	0	0	0	858	27,6
09:00 ÷ 10:00	24	169	388	107	1	0	0	0	0	689	33,3
10:00 ÷ 11:00	17	125	324	74	6	0	0	0	0	546	33,5
11:00 ÷ 12:00	24	141	261	63	4	0	0	0	0	493	32,4
12:00 ÷ 13:00	18	134	285	78	3	0	0	0	0	518	33,2
13:00 ÷ 14:00	25	129	265	77	3	0	0	0	0	499	32,8
14:00 ÷ 15:00	28	113	336	80	2	0	0	0	0	559	33,2
15:00 ÷ 16:00	23	138	330	52	3	0	0	0	0	546	32,5
16:00 ÷ 17:00	45	157	306	41	1	0	0	0	0	550	30,9
17:00 ÷ 18:00	99	171	289	67	3	0	0	0	0	629	29,5
18:00 ÷ 19:00	111	133	276	45	1	0	0	0	0	566	28,6
19:00 ÷ 20:00	49	116	244	65	0	0	0	0	0	474	31,3
20:00 ÷ 21:00	10	87	225	59	4	0	0	0	0	385	33,8
21:00 ÷ 22:00	4	42	129	53	3	0	0	0	0	231	35,3
22:00 ÷ 23:00	7	32	83	36	0	0	0	0	0	158	34,1
23:00 ÷ 00:00	2	13	63	28	0	0	0	0	0	106	35,9

TOTALE	864	2387	4805	1185	55	5	0	0	0	9301	31,5
% CLASSE	9,3	25,7	51,7	12,7	0,6	0,1				100,0	
TOT. DIURNO	781	2007	3767	809	34	2	0	0	0	7400	30,8
% CLASSE	10,6	27,1	50,9	10,9	0,5	0,0				100,0	
TOT. NOTTURNO	83	380	1038	376	21	3	0	0	0	1901	34,2
% CLASSE	4,4	20,0	54,6	19,8	1,1	0,2				100,0	

COMUNE DI CERNUSCO SUL NAVIGLIO

RILIEVI DI TRAFFICO

Postazione	01	Strada:	VIA VESPUCCI - TRA VIA FONTANILE E VIA QUARTO/VIA MASACCIO
------------	----	---------	--

Tabella 5 - Flussi di traffico BIDIREZIONALI rilevati per classi veicolari

Periodo	Classi di veicolari								TOTALE 1÷8	Traffico leggero (auto, moto) 1÷2	Traffico leggero commerciale 3	Traffico pesante 4÷8
	1 Motocicli	2 Autovetture	3 Veicoli commerciali leggeri	4 Veicoli industriali isolati	5 Autobus	6 Autoarticolato	7 Autotreno	8 Veicoli eccezionali				
00:00 ÷ 01:00	6	176	12	0	0	0	0	0	194	182	12	0
01:00 ÷ 02:00	2	92	6	0	0	0	0	0	100	94	6	0
02:00 ÷ 03:00	0	44	0	0	0	0	0	0	44	44	0	0
03:00 ÷ 04:00	0	28	0	1	0	0	0	0	29	28	0	1
04:00 ÷ 05:00	0	41	1	0	0	0	0	0	42	41	1	0
05:00 ÷ 06:00	3	109	7	0	2	1	0	0	122	112	7	3
06:00 ÷ 07:00	13	448	29	3	2	2	0	1	498	461	29	8
07:00 ÷ 08:00	45	1393	101	18	4	5	1	1	1568	1438	101	29
08:00 ÷ 09:00	53	1677	108	5	2	2	0	0	1847	1730	108	9
09:00 ÷ 10:00	29	1234	87	7	1	2	0	0	1360	1263	87	10
10:00 ÷ 11:00	21	1021	67	7	3	0	1	0	1120	1042	67	11
11:00 ÷ 12:00	30	989	69	7	2	2	1	0	1100	1019	69	12
12:00 ÷ 13:00	29	1043	71	6	3	1	0	0	1153	1072	71	10
13:00 ÷ 14:00	32	1175	76	13	1	2	0	0	1299	1207	76	16
14:00 ÷ 15:00	35	1160	74	9	5	1	0	0	1284	1195	74	15
15:00 ÷ 16:00	36	1151	77	3	4	1	0	0	1272	1187	77	8
16:00 ÷ 17:00	37	1294	92	7	1	3	0	0	1434	1331	92	11
17:00 ÷ 18:00	38	1502	101	9	2	0	0	0	1652	1540	101	11
18:00 ÷ 19:00	32	1515	96	2	0	0	0	0	1645	1547	96	2
19:00 ÷ 20:00	36	1348	86	2	1	2	2	0	1477	1384	86	7
20:00 ÷ 21:00	27	888	56	2	0	0	0	0	973	915	56	2
21:00 ÷ 22:00	11	458	31	0	0	0	0	0	500	469	31	0
22:00 ÷ 23:00	10	353	22	0	0	0	0	0	385	363	22	0
23:00 ÷ 00:00	6	250	17	0	0	0	0	0	273	256	17	0
TOTALE	531	19389	1286	101	33	24	5	2	21371	19920	1286	165
% CLASSE	2,5	90,7	6,0	0,5	0,2	0,1	0,0	0,0	100,0	93,2	6,0	0,8
TOT. DIURNO	417	15154	1019	93	28	19	3	1	16734	15571	1019	144
% CLASSE	2,5	90,6	6,1	0,6	0,2	0,1	0,0	0,0	100,0	93,1	6,1	0,9
TOT. NOTTURNO	114	4235	267	8	5	5	2	1	4637	4349	267	21
% CLASSE	2,5	91,3	5,8	0,2	0,1	0,1	0,0	0,0	100,0	93,8	5,8	0,5
Media Veh/h	22	808	54	4	1	1	0	0	890	830	54	7
Max Veh/h	53	1677	108	18	5	5	2	1	1847	1730	108	29

COMUNE DI CERNUSCO SUL NAVIGLIO

RILIEVI DI TRAFFICO

Postazione	01	Strada:	VIA VESPUCCI - TRA VIA FONTANILE E VIA QUARTO/VIA MASACCIO
-------------------	-----------	---------	--

Tabella 6 - Flussi di traffico BIDIREZIONALI rilevati per classi di Velocità

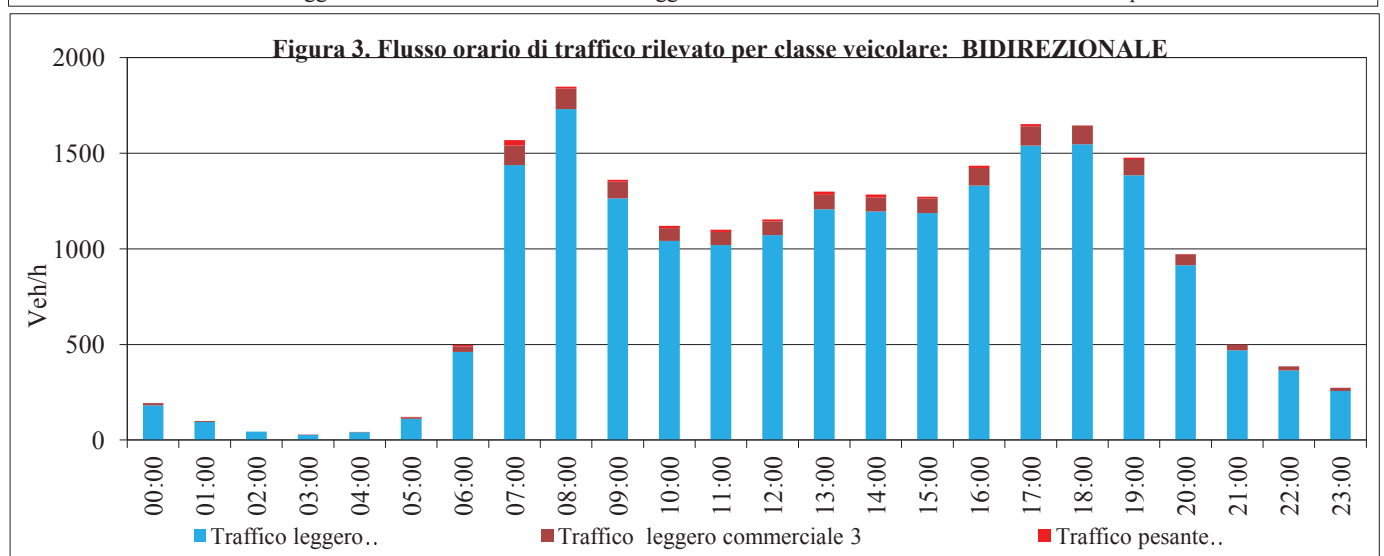
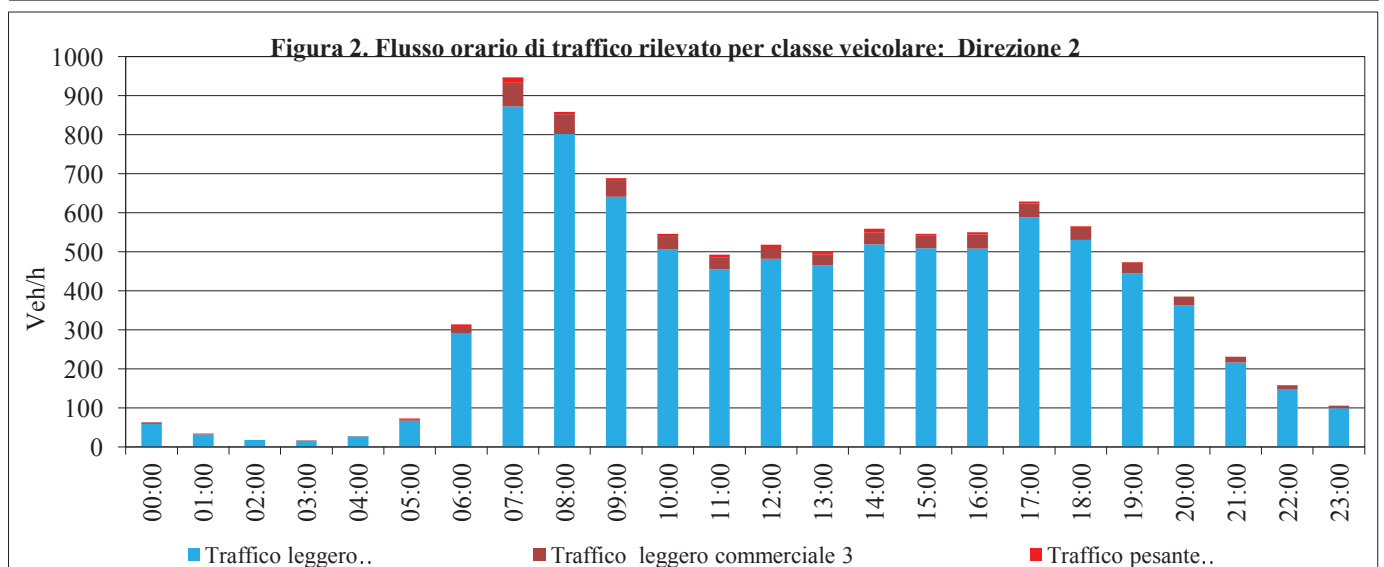
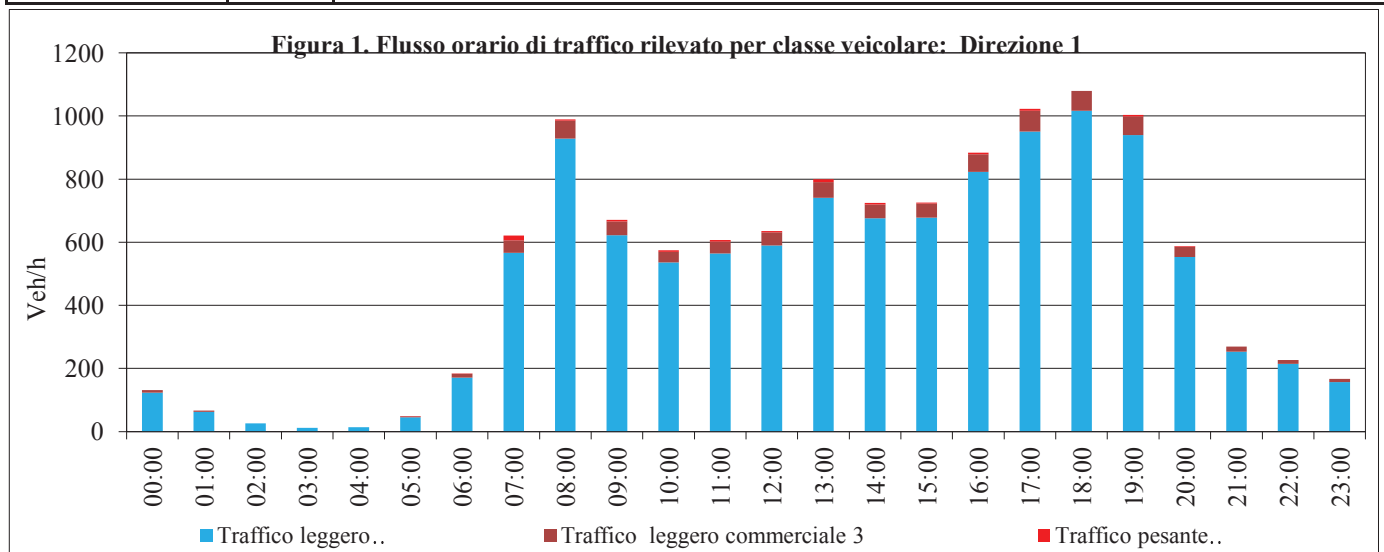
Periodo	Classi di Velocità [km/h]									Totale Veh	Vel. Media [km/h]
	<20,1	20,1 ÷ 30,0	30,1 ÷ 40,0	40,1 ÷ 50,0	50,1 ÷ 60,0	60,1 ÷ 70,0	70,1 ÷ 80,0	80,1 ÷ 90,0	>90,0		
00:00 ÷ 01:00	3	40	111	35	5	0	0	0	0	194	34,9
01:00 ÷ 02:00	1	14	58	24	3	0	0	0	0	100	36,4
02:00 ÷ 03:00	2	10	26	4	2	0	0	0	0	44	33,4
03:00 ÷ 04:00	1	6	16	6	0	0	0	0	0	29	34,1
04:00 ÷ 05:00	0	6	18	17	1	0	0	0	0	42	38,1
05:00 ÷ 06:00	3	19	64	32	3	1	0	0	0	122	36,2
06:00 ÷ 07:00	15	89	273	109	10	2	0	0	0	498	35,2
07:00 ÷ 08:00	404	520	545	96	2	1	0	0	0	1568	25,9
08:00 ÷ 09:00	550	714	521	53	8	1	0	0	0	1847	24,1
09:00 ÷ 10:00	112	429	686	132	1	0	0	0	0	1360	30,8
10:00 ÷ 11:00	87	346	581	99	7	0	0	0	0	1120	31,0
11:00 ÷ 12:00	112	384	496	101	7	0	0	0	0	1100	30,0
12:00 ÷ 13:00	76	392	560	122	3	0	0	0	0	1153	31,1
13:00 ÷ 14:00	224	442	525	105	3	0	0	0	0	1299	28,1
14:00 ÷ 15:00	200	396	579	107	2	0	0	0	0	1284	28,9
15:00 ÷ 16:00	153	457	584	73	4	0	1	0	0	1272	29,1
16:00 ÷ 17:00	375	512	491	54	2	0	0	0	0	1434	25,3
17:00 ÷ 18:00	774	402	395	77	3	0	1	0	0	1652	21,4
18:00 ÷ 19:00	845	428	323	48	1	0	0	0	0	1645	19,9
19:00 ÷ 20:00	547	420	420	90	0	0	0	0	0	1477	23,5
20:00 ÷ 21:00	72	263	533	99	6	0	0	0	0	973	31,6
21:00 ÷ 22:00	8	103	307	77	5	0	0	0	0	500	34,3
22:00 ÷ 23:00	9	103	207	66	0	0	0	0	0	385	33,5
23:00 ÷ 00:00	3	62	167	40	1	0	0	0	0	273	34,0

TOTALE	4576	6557	8486	1666	79	5	2	0	0	21371	27,4
% CLASSE	21,4	30,7	39,7	7,8	0,4	0,0	0,0			100,0	
TOT. DIURNO	3912	5422	6286	1067	43	2	2	0	0	16734	26,6
% CLASSE	23,4	32,4	37,6	6,4	0,3	0,0	0,0			100,0	
TOT. NOTTURNO	664	1135	2200	599	36	3	0	0	0	4637	30,4
% CLASSE	14,3	24,5	47,4	12,9	0,8	0,1				100,0	

COMUNE DI CERNUSCO SUL NAVIGLIO

RILIEVI DI TRAFFICO

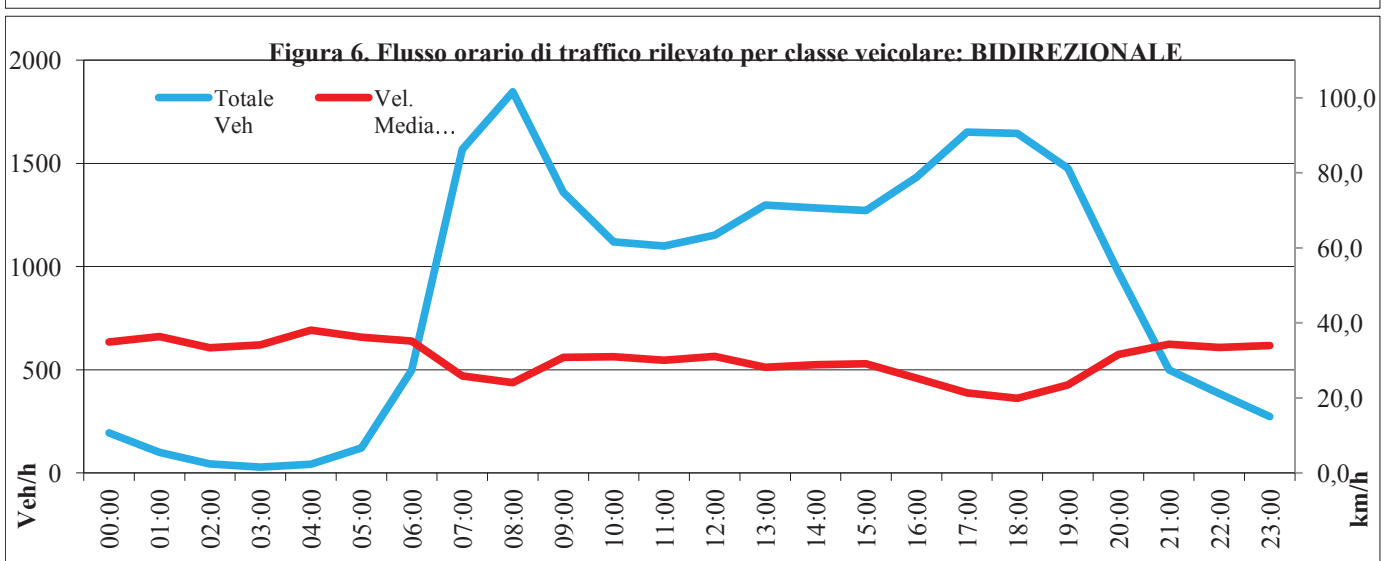
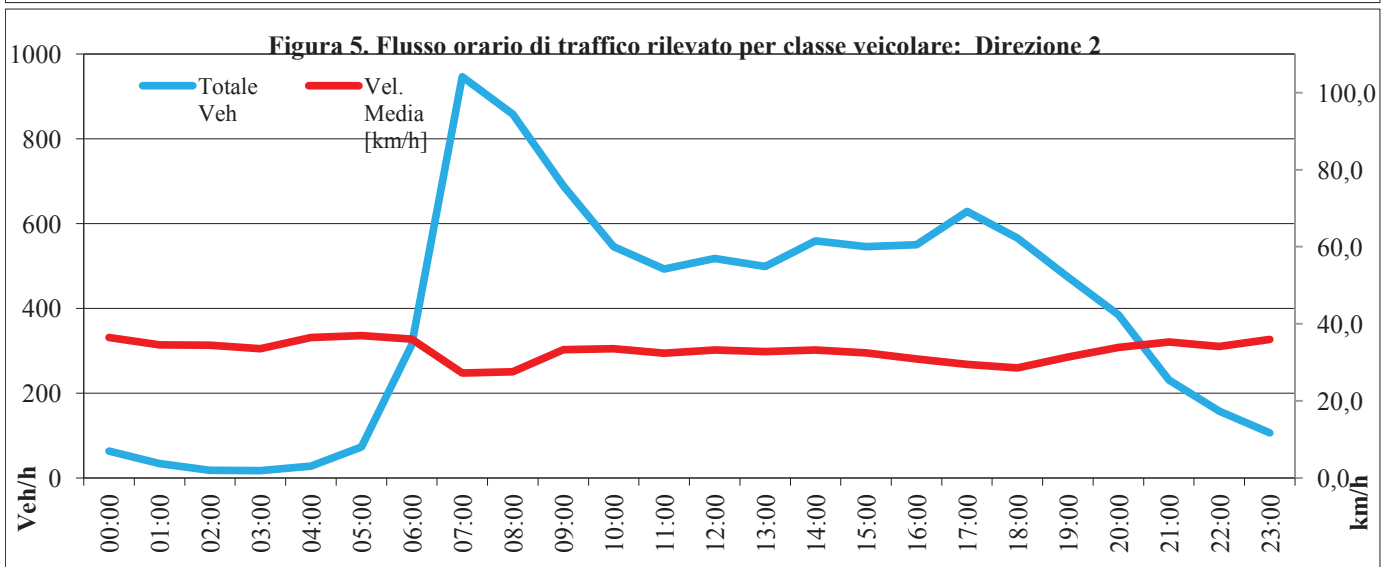
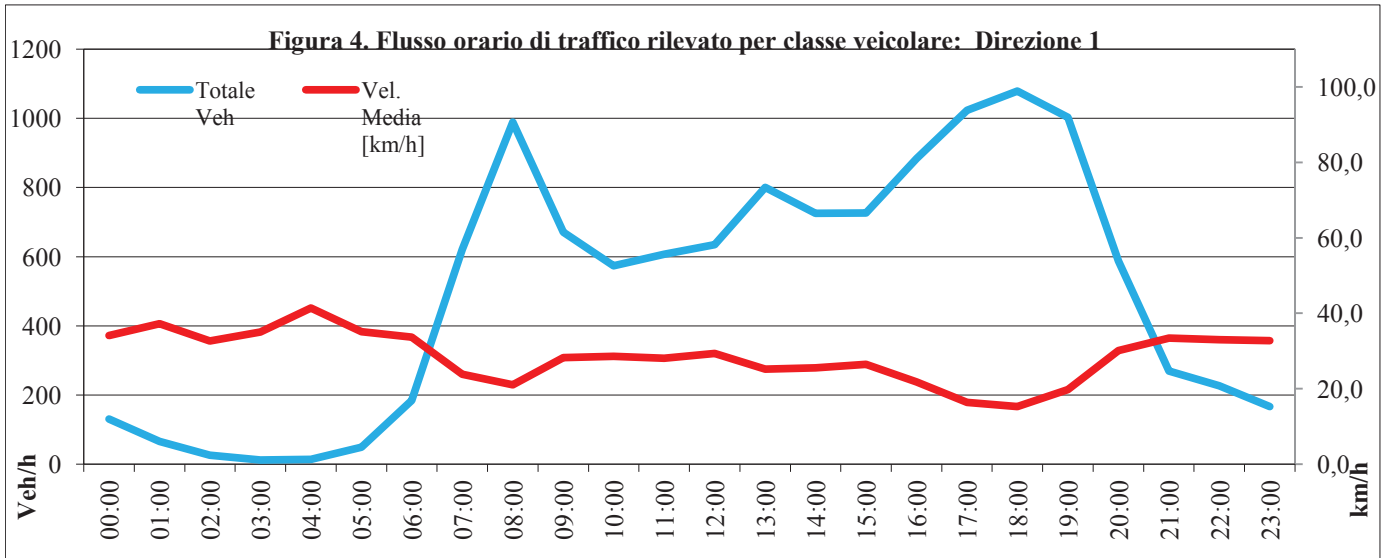
Postazione	01	Strada:	VIA VESPUCCI - TRA VIA FONTANILE E VIA QUARTO/VIA MASACCIO
Direzione	1		EST - VIA FONTANILE
Direzione	2		OVEST - VIA QUARTO



COMUNE DI CERNUSCO SUL NAVIGLIO

RILIEVI DI TRAFFICO

Postazione	01	Strada:	VIA VESPUCCI - TRA VIA FONTANILE E VIA QUARTO/VIA MASACCIO
Direzione	1		EST - VIA FONTANILE
Direzione	2		OVEST - VIA QUARTO



COMUNE DI CERNUSCO SUL NAVIGLIO

RILIEVI DI TRAFFICO

Postazione: **01**

Strada	VIA VESPUCCI - INTERSEZIONE VIA FONTANILE LATO EST
Direzione 1 vs.	EST - VIA FONTANILE
Direzione 2 vs.	OVEST - VIA QUARTO

Data dal	12/04/2013	Data al	12/04/2013
Giorno da	VENERDI	Giorno al	VENERDI
dalle ore	0:00:00	alle ore	24:00:00
Durata	24 ORE		

POSTAZIONE 01
VIA VESPUCCI - INTERSEZIONE VIA FONTANILE
LATO EST

ANNOTAZIONI

NULLA DI RILEVANTE.

COMUNE DI CERNUSCO SUL NAVIGLIO

RILIEVI DI TRAFFICO

Postazione	01	Strada:	VIA VESPUCCI - INTERSEZIONE VIA FONTANILE LATO EST
Direzione	1		EST - VIA FONTANILE

Tabella 1 - Flussi di traffico MONODIREZIONALI rilevati per classi veicolari

Periodo	Classi di veicolari								TOTALE 1÷8	Traffico leggero (auto, moto) 1÷2	Traffico leggero commerciale 3	Traffico pesante 4÷8
	1	2	3	4	5	6	7	8				
	Motocicli	Autovetture	Veicoli commerciali leggeri	Veicoli industriali isolati	Autobus	Autoarticolato	Autotreno	Veicoli eccezionali				
00:00 ÷ 01:00	2	119	7	0	0	0	0	0	128	121	7	0
01:00 ÷ 02:00	4	65	5	0	0	0	0	0	74	69	5	0
02:00 ÷ 03:00	0	27	2	0	0	0	0	0	29	27	2	0
03:00 ÷ 04:00	0	19	0	0	0	0	0	0	19	19	0	0
04:00 ÷ 05:00	0	12	0	0	0	0	0	0	12	12	0	0
05:00 ÷ 06:00	0	50	3	0	0	0	0	0	53	50	3	0
06:00 ÷ 07:00	3	110	6	1	0	0	0	0	120	113	6	1
07:00 ÷ 08:00	14	371	21	4	0	0	0	0	410	385	21	4
08:00 ÷ 09:00	22	724	47	2	0	0	0	0	795	746	47	2
09:00 ÷ 10:00	15	573	39	2	1	1	0	0	631	588	39	4
10:00 ÷ 11:00	12	473	36	1	0	0	1	0	523	485	36	2
11:00 ÷ 12:00	11	515	34	2	0	0	0	0	562	526	34	2
12:00 ÷ 13:00	18	579	39	4	2	0	0	1	643	597	39	7
13:00 ÷ 14:00	24	693	48	2	2	0	0	0	769	717	48	4
14:00 ÷ 15:00	19	680	46	2	0	2	0	0	749	699	46	4
15:00 ÷ 16:00	18	749	49	3	0	0	0	0	819	767	49	3
16:00 ÷ 17:00	25	834	51	5	0	0	0	0	915	859	51	5
17:00 ÷ 18:00	34	938	51	2	0	1	0	0	1026	972	51	3
18:00 ÷ 19:00	30	982	62	1	1	0	1	0	1077	1012	62	3
19:00 ÷ 20:00	26	840	53	0	0	2	0	0	921	866	53	2
20:00 ÷ 21:00	16	525	33	0	0	1	0	0	575	541	33	1
21:00 ÷ 22:00	8	334	20	0	1	0	0	0	363	342	20	1
22:00 ÷ 23:00	8	200	13	0	0	0	1	0	222	208	13	1
23:00 ÷ 00:00	8	224	14	0	0	0	0	0	246	232	14	0
TOTALE	317	10636	679	31	7	7	3	1	11681	10953	679	49
% CLASSE	2,7	91,1	5,8	0,3	0,1	0,1	0,0	0,0	100,0	93,8	5,8	0,4
TOT. DIURNO	242	8111	523	30	6	4	2	1	8919	8353	523	43
% CLASSE	2,7	90,9	5,9	0,3	0,1	0,0	0,0	0,0	100,0	93,7	5,9	0,5
TOT. NOTTURNO	75	2525	156	1	1	3	1	0	2762	2600	156	6
% CLASSE	2,7	91,4	5,6	0,0	0,0	0,1	0,0		100,0	94,1	5,6	0,2
Media Veh/h	13	443	28	1	0	0	0	0	487	456	28	2
Max Veh/h	34	982	62	5	2	2	1	1	1077	1012	62	7

COMUNE DI CERNUSCO SUL NAVIGLIO

RILIEVI DI TRAFFICO

Postazione	01	Strada:	VIA VESPUCCI - INTERSEZIONE VIA FONTANILE LATO EST
Direzione	1		EST - VIA FONTANILE

Tabella 2 - Flussi di traffico MONODIREZIONALI rilevati per classi di Velocità

Periodo	Classi di Velocità [km/h]									Totale Veh	Vel. Media [km/h]
	<20,1	20,1 ÷ 30,0	30,1 ÷ 40,0	40,1 ÷ 50,0	50,1 ÷ 60,0	60,1 ÷ 70,0	70,1 ÷ 80,0	80,1 ÷ 90,0	>90,0		
00:00 ÷ 01:00	1	27	74	26	0	0	0	0	0	128	34,7
01:00 ÷ 02:00	1	10	41	20	1	1	0	0	0	74	36,7
02:00 ÷ 03:00	0	1	22	5	1	0	0	0	0	29	37,1
03:00 ÷ 04:00	0	5	10	4	0	0	0	0	0	19	34,5
04:00 ÷ 05:00	0	4	2	5	1	0	0	0	0	12	37,5
05:00 ÷ 06:00	3	5	31	13	1	0	0	0	0	53	35,5
06:00 ÷ 07:00	3	35	65	17	0	0	0	0	0	120	32,9
07:00 ÷ 08:00	94	183	123	10	0	0	0	0	0	410	25,0
08:00 ÷ 09:00	305	348	129	13	0	0	0	0	0	795	21,2
09:00 ÷ 10:00	61	274	280	15	1	0	0	0	0	631	28,5
10:00 ÷ 11:00	78	185	231	28	1	0	0	0	0	523	28,3
11:00 ÷ 12:00	52	212	279	17	2	0	0	0	0	562	29,3
12:00 ÷ 13:00	52	248	302	37	4	0	0	0	0	643	29,8
13:00 ÷ 14:00	165	286	294	23	1	0	0	0	0	769	26,2
14:00 ÷ 15:00	147	293	279	30	0	0	0	0	0	749	26,6
15:00 ÷ 16:00	280	313	216	9	1	0	0	0	0	819	22,8
16:00 ÷ 17:00	205	395	293	22	0	0	0	0	0	915	25,3
17:00 ÷ 18:00	539	359	123	5	0	0	0	0	0	1026	18,4
18:00 ÷ 19:00	479	429	164	5	0	0	0	0	0	1077	19,9
19:00 ÷ 20:00	269	379	241	30	2	0	0	0	0	921	24,0
20:00 ÷ 21:00	54	238	255	25	3	0	0	0	0	575	29,1
21:00 ÷ 22:00	28	100	189	43	3	0	0	0	0	363	31,7
22:00 ÷ 23:00	9	62	133	17	1	0	0	0	0	222	32,0
23:00 ÷ 00:00	8	89	136	12	1	0	0	0	0	246	31,1

TOTALE	2833	4480	3912	431	24	1	0	0	0	11681	25,5
% CLASSE	24,3	38,4	33,5	3,7	0,2	0,0				100,0	
TOT. DIURNO	2457	3525	2713	214	10	0	0	0	0	8919	24,4
% CLASSE	27,5	39,5	30,4	2,4	0,1					100,0	
TOT. NOTTURNO	376	955	1199	217	14	1	0	0	0	2762	29,0
% CLASSE	13,6	34,6	43,4	7,9	0,5	0,0				100,0	

COMUNE DI CERNUSCO SUL NAVIGLIO

RILIEVI DI TRAFFICO

Postazione	01	Strada:	VIA VESPUCCI - INTERSEZIONE VIA FONTANILE LATO EST
Direzione	2		OVEST - VIA QUARTO

Tabella 3 - Flussi di traffico MONODIREZIONALI rilevati per classi veicolari

Periodo	Classi di veicolari								TOTALE 1÷8	Traffico leggero (auto, moto) 1÷2	Traffico leggero commerciale 3	Traffico pesante 4÷8
	1	2	3	4	5	6	7	8				
	Motocicli	Autovetture	Veicoli commerciali leggeri	Veicoli industriali isolati	Autobus	Autoarticolato	Autotreno	Veicoli eccezionali				
00:00 ÷ 01:00	2	72	5	0	0	0	0	0	79	74	5	0
01:00 ÷ 02:00	0	37	2	0	0	0	0	0	39	37	2	0
02:00 ÷ 03:00	0	10	0	0	0	0	0	0	10	10	0	0
03:00 ÷ 04:00	0	17	0	1	0	0	0	0	18	17	0	1
04:00 ÷ 05:00	0	24	2	2	0	0	1	0	29	24	2	3
05:00 ÷ 06:00	2	64	5	0	1	0	0	0	72	66	5	1
06:00 ÷ 07:00	7	187	12	2	1	0	0	0	209	194	12	3
07:00 ÷ 08:00	13	576	44	1	0	0	0	0	634	589	44	1
08:00 ÷ 09:00	16	616	43	1	1	0	0	0	677	632	43	2
09:00 ÷ 10:00	11	610	42	3	0	0	0	0	666	621	42	3
10:00 ÷ 11:00	9	519	33	2	4	1	0	0	568	528	33	7
11:00 ÷ 12:00	15	440	26	3	0	2	0	0	486	455	26	5
12:00 ÷ 13:00	14	483	29	4	0	0	0	1	531	497	29	5
13:00 ÷ 14:00	12	517	34	5	3	0	0	0	571	529	34	8
14:00 ÷ 15:00	13	528	36	5	2	2	0	0	586	541	36	9
15:00 ÷ 16:00	18	484	29	0	3	0	2	0	536	502	29	5
16:00 ÷ 17:00	20	555	40	2	1	1	0	0	619	575	40	4
17:00 ÷ 18:00	18	605	39	2	0	0	0	0	664	623	39	2
18:00 ÷ 19:00	17	585	38	0	1	1	0	0	642	602	38	2
19:00 ÷ 20:00	21	594	43	0	0	0	0	0	658	615	43	0
20:00 ÷ 21:00	7	374	23	2	0	1	0	0	407	381	23	3
21:00 ÷ 22:00	8	250	16	3	0	1	0	0	278	258	16	4
22:00 ÷ 23:00	8	217	13	0	0	0	0	0	238	225	13	0
23:00 ÷ 00:00	4	159	12	0	0	0	0	0	175	163	12	0
TOTALE	235	8523	566	38	17	9	3	1	9392	8758	566	68
% CLASSE	2,5	90,7	6,0	0,4	0,2	0,1	0,0	0,0	100,0	93,2	6,0	0,7
TOT. DIURNO	176	6518	433	28	15	7	2	1	7180	6694	433	53
% CLASSE	2,5	90,8	6,0	0,4	0,2	0,1	0,0	0,0	100,0	93,2	6,0	0,7
TOT. NOTTURNO	59	2005	133	10	2	2	1	0	2212	2064	133	15
% CLASSE	2,7	90,6	6,0	0,5	0,1	0,1	0,0		100,0	93,3	6,0	0,7
Media Veh/h	10	355	24	2	1	0	0	0	391	365	24	3
Max Veh/h	21	616	44	5	4	2	2	1	677	632	44	9

COMUNE DI CERNUSCO SUL NAVIGLIO

RILIEVI DI TRAFFICO

Postazione	01	Strada:	VIA VESPUCCI - INTERSEZIONE VIA FONTANILE LATO EST
Direzione	2		OVEST - VIA QUARTO

Tabella 4 - Flussi di traffico MONODIREZIONALI rilevati per classi di Velocità

Periodo	Classi di Velocità [km/h]									Totale Veh	Vel. Media [km/h]
	<20,1	20,1 ÷ 30,0	30,1 ÷ 40,0	40,1 ÷ 50,0	50,1 ÷ 60,0	60,1 ÷ 70,0	70,1 ÷ 80,0	80,1 ÷ 90,0	>90,0		
00:00 ÷ 01:00	2	15	39	23	0	0	0	0	0	79	35,4
01:00 ÷ 02:00	1	7	16	11	3	1	0	0	0	39	37,7
02:00 ÷ 03:00	0	2	6	2	0	0	0	0	0	10	35,0
03:00 ÷ 04:00	1	3	6	7	1	0	0	0	0	18	36,9
04:00 ÷ 05:00	1	9	14	5	0	0	0	0	0	29	32,8
05:00 ÷ 06:00	0	10	39	23	0	0	0	0	0	72	36,8
06:00 ÷ 07:00	7	34	109	50	9	0	0	0	0	209	35,8
07:00 ÷ 08:00	168	175	236	54	1	0	0	0	0	634	26,5
08:00 ÷ 09:00	162	221	246	46	2	0	0	0	0	677	26,5
09:00 ÷ 10:00	28	169	371	96	2	0	0	0	0	666	32,9
10:00 ÷ 11:00	30	140	311	84	3	0	0	0	0	568	32,8
11:00 ÷ 12:00	19	146	258	59	4	0	0	0	0	486	32,4
12:00 ÷ 13:00	18	120	291	99	2	1	0	0	0	531	33,9
13:00 ÷ 14:00	22	149	316	81	3	0	0	0	0	571	33,0
14:00 ÷ 15:00	42	145	312	86	1	0	0	0	0	586	32,2
15:00 ÷ 16:00	37	135	293	67	4	0	0	0	0	536	32,2
16:00 ÷ 17:00	23	168	356	64	7	1	0	0	0	619	32,7
17:00 ÷ 18:00	90	171	326	77	0	0	0	0	0	664	30,2
18:00 ÷ 19:00	89	122	354	77	0	0	0	0	0	642	30,8
19:00 ÷ 20:00	58	160	368	67	4	1	0	0	0	658	31,6
20:00 ÷ 21:00	6	90	238	71	2	0	0	0	0	407	34,3
21:00 ÷ 22:00	7	49	167	50	5	0	0	0	0	278	34,8
22:00 ÷ 23:00	1	47	151	35	4	0	0	0	0	238	34,7
23:00 ÷ 00:00	4	41	103	26	1	0	0	0	0	175	33,7

TOTALE	816	2328	4926	1260	58	4	0	0	0	9392	31,8
% CLASSE	8,7	24,8	52,4	13,4	0,6	0,0				100,0	
TOT. DIURNO	728	1861	3670	890	29	2	0	0	0	7180	31,2
% CLASSE	10,1	25,9	51,1	12,4	0,4	0,0				100,0	
TOT. NOTTURNO	88	467	1256	370	29	2	0	0	0	2212	33,9
% CLASSE	4,0	21,1	56,8	16,7	1,3	0,1				100,0	

COMUNE DI CERNUSCO SUL NAVIGLIO

RILIEVI DI TRAFFICO

Postazione	01	Strada:	VIA VESPUCCI - INTERSEZIONE VIA FONTANILE LATO EST
------------	----	---------	--

Tabella 5 - Flussi di traffico BIDIREZIONALI rilevati per classi veicolari

Periodo	Classi di veicolari								TOTALE 1÷8	Traffico leggero (auto, moto) 1÷2	Traffico leggero commerciale 3	Traffico pesante 4÷8
	1 Motocicli	2 Autovetture	3 Veicoli commerciali leggeri	4 Veicoli industriali isolati	5 Autobus	6 Autoarticolato	7 Autotreno	8 Veicoli eccezionali				
00:00 ÷ 01:00	4	191	12	0	0	0	0	0	207	195	12	0
01:00 ÷ 02:00	4	102	7	0	0	0	0	0	113	106	7	0
02:00 ÷ 03:00	0	37	2	0	0	0	0	0	39	37	2	0
03:00 ÷ 04:00	0	36	0	1	0	0	0	0	37	36	0	1
04:00 ÷ 05:00	0	36	2	2	0	0	1	0	41	36	2	3
05:00 ÷ 06:00	2	114	8	0	1	0	0	0	125	116	8	1
06:00 ÷ 07:00	10	297	18	3	1	0	0	0	329	307	18	4
07:00 ÷ 08:00	27	947	65	5	0	0	0	0	1044	974	65	5
08:00 ÷ 09:00	38	1340	90	3	1	0	0	0	1472	1378	90	4
09:00 ÷ 10:00	26	1183	81	5	1	1	0	0	1297	1209	81	7
10:00 ÷ 11:00	21	992	69	3	4	1	1	0	1091	1013	69	9
11:00 ÷ 12:00	26	955	60	5	0	2	0	0	1048	981	60	7
12:00 ÷ 13:00	32	1062	68	8	2	0	0	2	1174	1094	68	12
13:00 ÷ 14:00	36	1210	82	7	5	0	0	0	1340	1246	82	12
14:00 ÷ 15:00	32	1208	82	7	2	4	0	0	1335	1240	82	13
15:00 ÷ 16:00	36	1233	78	3	3	0	2	0	1355	1269	78	8
16:00 ÷ 17:00	45	1389	91	7	1	1	0	0	1534	1434	91	9
17:00 ÷ 18:00	52	1543	90	4	0	1	0	0	1690	1595	90	5
18:00 ÷ 19:00	47	1567	100	1	2	1	1	0	1719	1614	100	5
19:00 ÷ 20:00	47	1434	96	0	0	2	0	0	1579	1481	96	2
20:00 ÷ 21:00	23	899	56	2	0	2	0	0	982	922	56	4
21:00 ÷ 22:00	16	584	36	3	1	1	0	0	641	600	36	5
22:00 ÷ 23:00	16	417	26	0	0	0	1	0	460	433	26	1
23:00 ÷ 00:00	12	383	26	0	0	0	0	0	421	395	26	0
TOTALE	552	19159	1245	69	24	16	6	2	21073	19711	1245	117
% CLASSE	2,6	90,9	5,9	0,3	0,1	0,1	0,0	0,0	100,0	93,5	5,9	0,6
TOT. DIURNO	418	14629	956	58	21	11	4	2	16099	15047	956	96
% CLASSE	2,6	90,9	5,9	0,4	0,1	0,1	0,0	0,0	100,0	93,5	5,9	0,6
TOT. NOTTURNO	134	4530	289	11	3	5	2	0	4974	4664	289	21
% CLASSE	2,7	91,1	5,8	0,2	0,1	0,1	0,0		100,0	93,8	5,8	0,4
Media Veh/h	23	798	52	3	1	1	0	0	878	821	52	5
Max Veh/h	52	1567	100	8	5	4	2	2	1719	1614	100	13

COMUNE DI CERNUSCO SUL NAVIGLIO

RILIEVI DI TRAFFICO

Postazione	01	Strada:	VIA VESPUCCI - INTERSEZIONE VIA FONTANILE LATO EST
-------------------	-----------	---------	--

Tabella 6 - Flussi di traffico BIDIREZIONALI rilevati per classi di Velocità

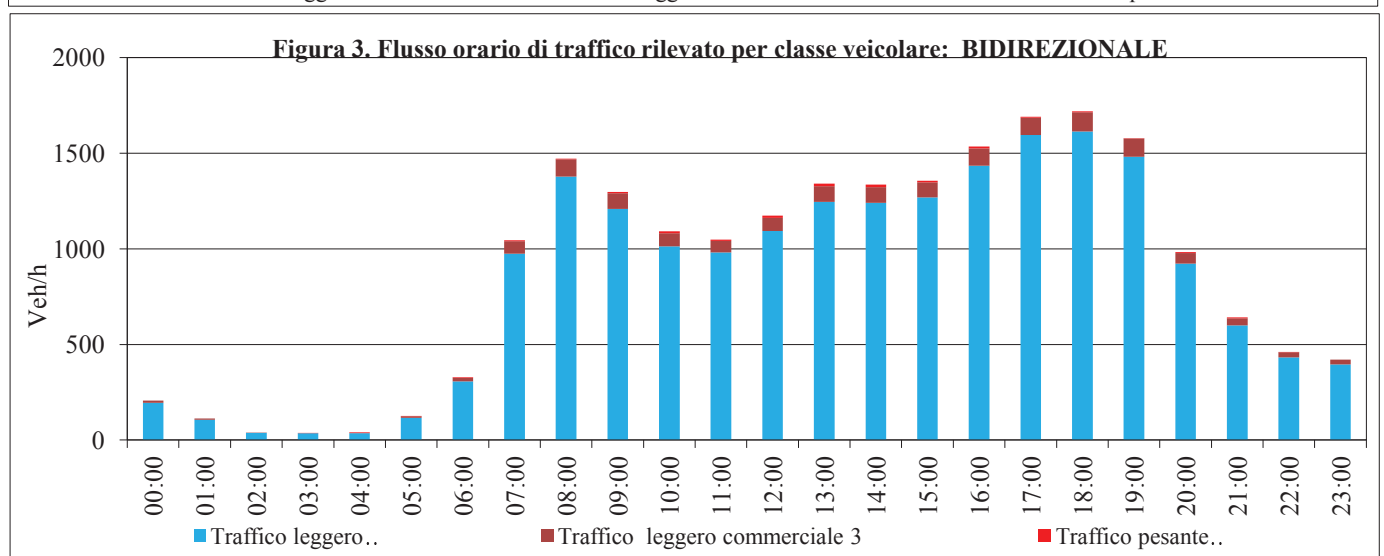
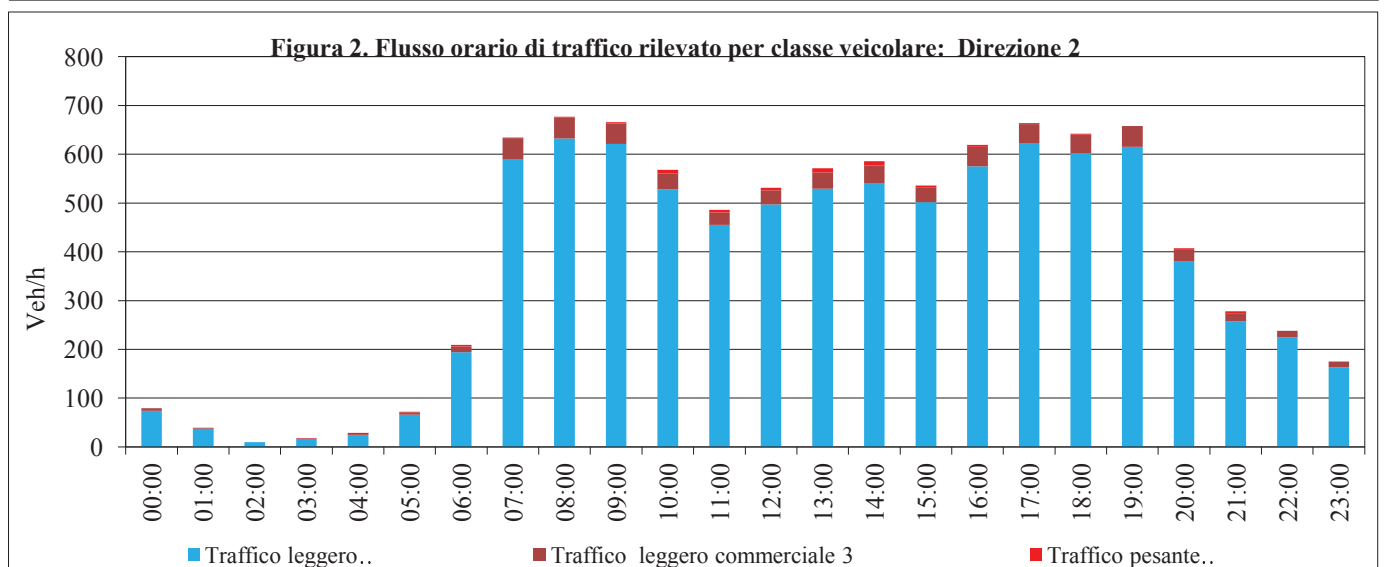
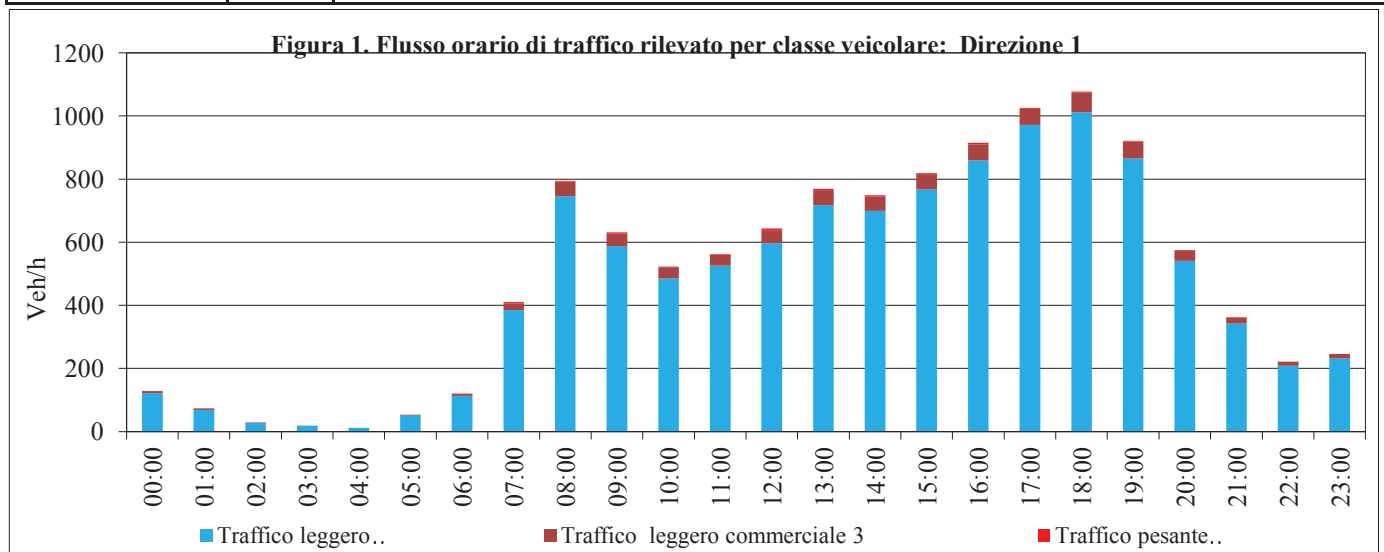
Periodo	Classi di Velocità [km/h]									Totale Veh	Vel. Media [km/h]
	<20,1	20,1 ÷ 30,0	30,1 ÷ 40,0	40,1 ÷ 50,0	50,1 ÷ 60,0	60,1 ÷ 70,0	70,1 ÷ 80,0	80,1 ÷ 90,0	>90,0		
00:00 ÷ 01:00	3	42	113	49	0	0	0	0	0	207	35,0
01:00 ÷ 02:00	2	17	57	31	4	2	0	0	0	113	37,0
02:00 ÷ 03:00	0	3	28	7	1	0	0	0	0	39	36,5
03:00 ÷ 04:00	1	8	16	11	1	0	0	0	0	37	35,7
04:00 ÷ 05:00	1	13	16	10	1	0	0	0	0	41	34,1
05:00 ÷ 06:00	3	15	70	36	1	0	0	0	0	125	36,2
06:00 ÷ 07:00	10	69	174	67	9	0	0	0	0	329	34,7
07:00 ÷ 08:00	262	358	359	64	1	0	0	0	0	1044	25,9
08:00 ÷ 09:00	467	569	375	59	2	0	0	0	0	1472	23,6
09:00 ÷ 10:00	89	443	651	111	3	0	0	0	0	1297	30,8
10:00 ÷ 11:00	108	325	542	112	4	0	0	0	0	1091	30,6
11:00 ÷ 12:00	71	358	537	76	6	0	0	0	0	1048	30,7
12:00 ÷ 13:00	70	368	593	136	6	1	0	0	0	1174	31,7
13:00 ÷ 14:00	187	435	610	104	4	0	0	0	0	1340	29,1
14:00 ÷ 15:00	189	438	591	116	1	0	0	0	0	1335	29,1
15:00 ÷ 16:00	317	448	509	76	5	0	0	0	0	1355	26,5
16:00 ÷ 17:00	228	563	649	86	7	1	0	0	0	1534	28,3
17:00 ÷ 18:00	629	530	449	82	0	0	0	0	0	1690	23,0
18:00 ÷ 19:00	568	551	518	82	0	0	0	0	0	1719	24,0
19:00 ÷ 20:00	327	539	609	97	6	1	0	0	0	1579	27,1
20:00 ÷ 21:00	60	328	493	96	5	0	0	0	0	982	31,2
21:00 ÷ 22:00	35	149	356	93	8	0	0	0	0	641	33,0
22:00 ÷ 23:00	10	109	284	52	5	0	0	0	0	460	33,4
23:00 ÷ 00:00	12	130	239	38	2	0	0	0	0	421	32,2

TOTALE	3649	6808	8838	1691	82	5	0	0	0	21073	28,3
% CLASSE	17,3	32,3	41,9	8,0	0,4	0,0				100,0	
TOT. DIURNO	3185	5386	6383	1104	39	2	0	0	0	16099	27,4
% CLASSE	19,8	33,5	39,6	6,9	0,2	0,0				100,0	
TOT. NOTTURNO	464	1422	2455	587	43	3	0	0	0	4974	31,2
% CLASSE	9,3	28,6	49,4	11,8	0,9	0,1				100,0	

COMUNE DI CERNUSCO SUL NAVIGLIO

RILIEVI DI TRAFFICO

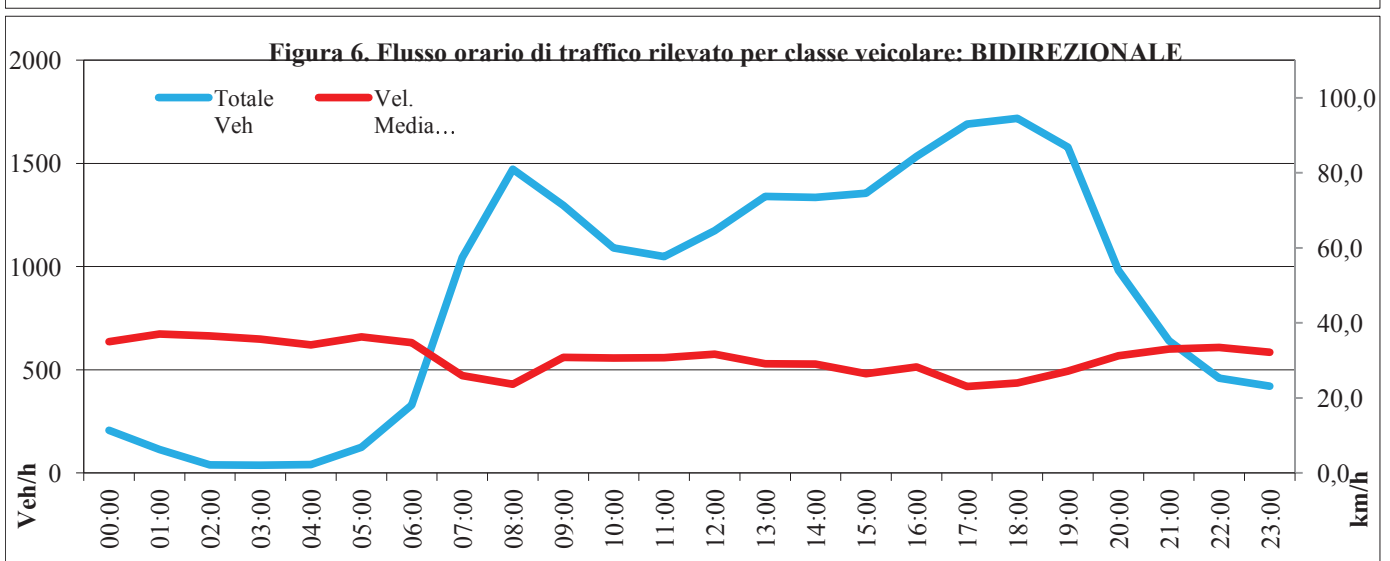
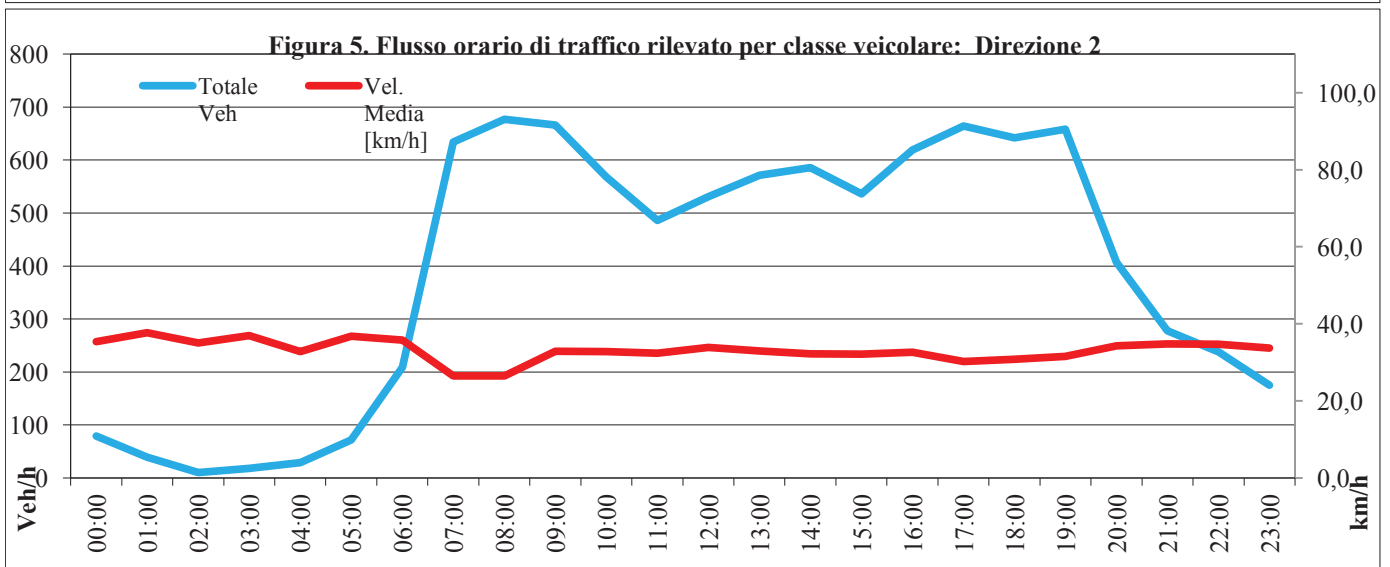
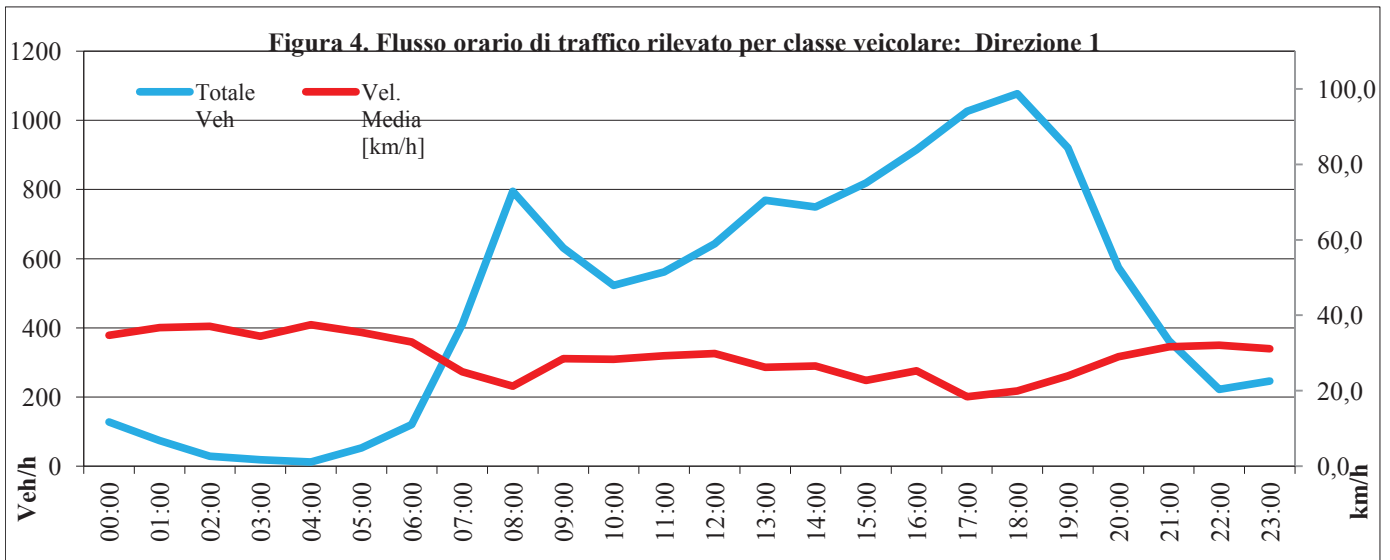
Postazione	01	Strada:	VIA VESPUCCI - INTERSEZIONE VIA FONTANILE LATO EST
Direzione	1		EST - VIA FONTANILE
Direzione	2		OVEST - VIA QUARTO



COMUNE DI CERNUSCO SUL NAVIGLIO

RILIEVI DI TRAFFICO

Postazione	01	Strada:	VIA VESPUCCI - INTERSEZIONE VIA FONTANILE LATO EST
Direzione	1		EST - VIA FONTANILE
Direzione	2		OVEST - VIA QUARTO



COMUNE DI CERNUSCO SUL NAVIGLIO

RILIEVI DI TRAFFICO

Postazione: **2**

Strada	VIA VERDI - PRESSI CIV. 84
Direzione 1 vs.	NORD - USCITA CITTA'
Direzione 2 vs.	SUD - INGRESSO CITTA'

Data dal	11/04/2013	Data al	12/04/2013
Giorno da	GIOVEDÌ	Giorno al	VENERDÌ
dalle ore	0:00:00	alle ore	24:00:00
Durata	48 ORE		



COMUNE DI CERNUSCO SUL NAVIGLIO

RILIEVI DI TRAFFICO

Postazione: **2**

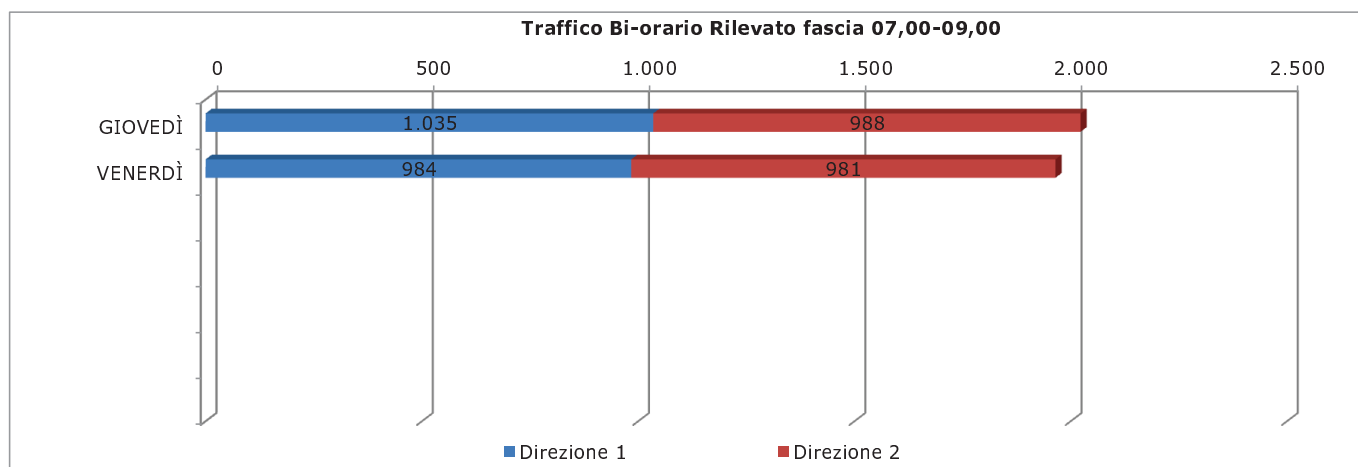
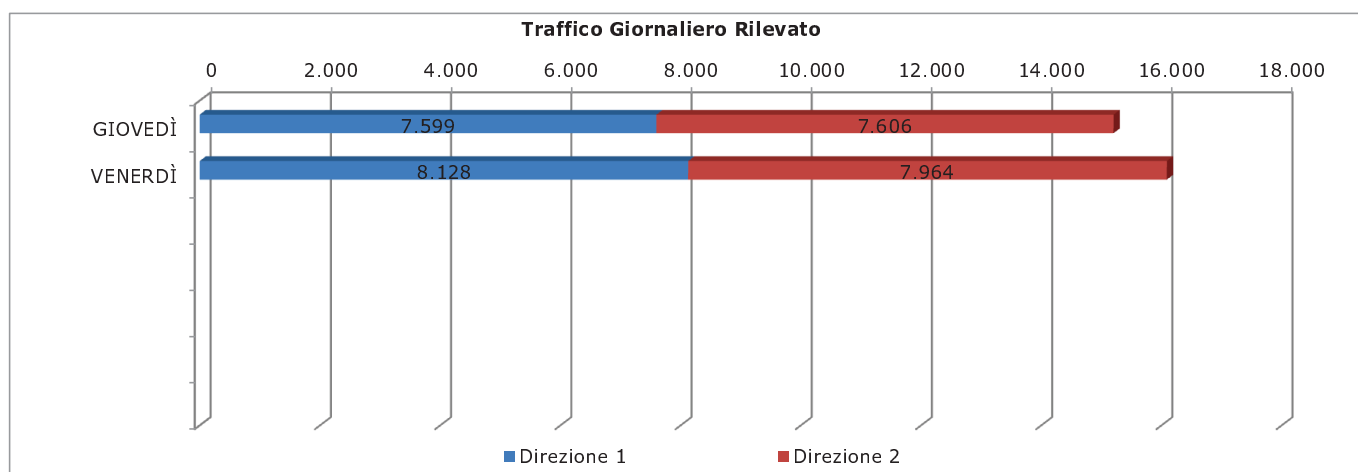
Strada	VIA VERDI - PRESSI CIV. 84
Direzione 1 vs.	NORD - USCITA CITTA'
Direzione 2 vs.	SUD - INGRESSO CITTA'

Data dal	11/04/2013	Data al	12/04/2013
Giorno da	GIOVEDÌ	Giorno al	VENERDÌ
dalle ore	0:00:00	alle ore	24:00:00
Durata	48 ORE		

		TRAFFICO GIORNALIERO RILEVATO				TRAFFICO BI-ORARIO RILEVATO FASCIA DI PUNTA 07,00-09,00		
Giorno	Data	Direzione 1	Direzione 2	Totale	% Pesante	Direzione 1	Direzione 2	Totale
GIOVEDÌ	11/04/2013	7.599	7.606	15.205	6,9	1.035	988	2.023
VENERDÌ	12/04/2013	8.128	7.964	16.092	6,8	984	981	1.965

Traffico Medio Rilevato	7.864	7.785	15.649
-------------------------	--------------	--------------	---------------

1.010	985	1.994
--------------	------------	--------------



IN ALLEGATO SONO RIPORTATE LE TAVOLE DI DETTAGLIO CON IL RIEPILOGO ORARIO PER DIREZIONE DI MARCIA, TIPOLOGIA DI VEICOLO E CLASSE DI VELOCITA'

COMUNE DI CERNUSCO SUL NAVIGLIO

RILIEVI DI TRAFFICO

Postazione: **2**

Strada	VIA VERDI - PRESSI CIV. 84
Direzione 1 vs.	NORD - USCITA CITTA'
Direzione 2 vs.	SUD - INGRESSO CITTA'

Data dal	11/04/2013	Data al	11/04/2013
Giorno da	GIOVEDI	Giorno al	GIOVEDI
dalle ore	0:00:00	alle ore	24:00:00
Durata	24 ORE		

POSTAZIONE 2
VIA VERDI - PRESSI CIV. 84

ANNOTAZIONI

NULLA DI RILEVANTE.

COMUNE DI CERNUSCO SUL NAVIGLIO

RILIEVI DI TRAFFICO

Postazione	2	Strada:	VIA VERDI - PRESSI CIV. 84
Direzione	1	NORD - USCITA CITTA'	

Tabella 1 - Flussi di traffico MONODIREZIONALI rilevati per classi veicolari

Periodo	Classi di veicolari								TOTALE 1÷8	Traffico leggero (auto, moto) 1÷2	Traffico leggero commerciale 3	Traffico pesante 4÷8
	1	2	3	4	5	6	7	8				
	Motocicli	Autovetture	Veicoli commerciali leggeri	Veicoli industriali isolati	Autobus	Autoarticolato	Autotreno	Veicoli eccezionali				
00:00 ÷ 01:00	1	52	5	0	0	0	0	0	58	53	5	0
01:00 ÷ 02:00	0	16	0	0	0	0	0	0	16	16	0	0
02:00 ÷ 03:00	0	7	0	0	0	0	0	0	7	7	0	0
03:00 ÷ 04:00	0	8	0	0	0	0	0	0	8	8	0	0
04:00 ÷ 05:00	0	10	0	1	0	0	0	0	11	10	0	1
05:00 ÷ 06:00	1	45	3	0	3	1	0	0	53	46	3	4
06:00 ÷ 07:00	2	127	9	0	1	0	1	0	140	129	9	2
07:00 ÷ 08:00	13	393	29	4	1	1	0	0	441	406	29	6
08:00 ÷ 09:00	18	536	35	4	0	1	0	0	594	554	35	5
09:00 ÷ 10:00	12	418	27	2	3	0	1	0	463	430	27	6
10:00 ÷ 11:00	17	413	32	6	5	0	0	0	473	430	32	11
11:00 ÷ 12:00	11	386	29	4	1	1	0	0	432	397	29	6
12:00 ÷ 13:00	15	394	28	1	0	1	0	0	439	409	28	2
13:00 ÷ 14:00	18	437	29	2	2	3	1	0	492	455	29	8
14:00 ÷ 15:00	10	433	29	5	3	1	1	0	482	443	29	10
15:00 ÷ 16:00	15	414	29	4	1	1	0	0	464	429	29	6
16:00 ÷ 17:00	10	531	38	4	1	1	0	0	585	541	38	6
17:00 ÷ 18:00	15	551	31	3	1	1	0	0	602	566	31	5
18:00 ÷ 19:00	23	601	39	2	0	0	0	0	665	624	39	2
19:00 ÷ 20:00	14	443	31	0	1	0	0	0	489	457	31	1
20:00 ÷ 21:00	4	251	14	0	0	0	0	0	269	255	14	0
21:00 ÷ 22:00	6	167	11	0	0	0	0	0	184	173	11	0
22:00 ÷ 23:00	3	125	8	0	0	0	0	0	136	128	8	0
23:00 ÷ 00:00	3	86	7	0	0	0	0	0	96	89	7	0
TOTALE	211	6844	463	42	23	12	4	0	7599	7055	463	81
% CLASSE	2,8	90,1	6,1	0,6	0,3	0,2	0,1		100,0	92,8	6,1	1,1
TOT. DIURNO	177	5507	375	41	18	11	3	0	6132	5684	375	73
% CLASSE	2,9	89,8	6,1	0,7	0,3	0,2	0,0		100,0	92,7	6,1	1,2
TOT. NOTTURNO	34	1337	88	1	5	1	1	0	1467	1371	88	8
% CLASSE	2,3	91,1	6,0	0,1	0,3	0,1	0,1		100,0	93,5	6,0	0,5
Media Veh/h	9	285	19	2	1	1	0	0	317	294	19	3
Max Veh/h	23	601	39	6	5	3	1	0	665	624	39	11

COMUNE DI CERNUSCO SUL NAVIGLIO

RILIEVI DI TRAFFICO

Postazione	2	Strada:	VIA VERDI - PRESSI CIV. 84
Direzione	1	NORD - USCITA CITTA'	

Tabella 2 - Flussi di traffico MONODIREZIONALI rilevati per classi di Velocità

Periodo	Classi di Velocità [km/h]									Totale Veh	Vel. Media [km/h]
	<20,1	20,1 ÷ 30,0	30,1 ÷ 40,0	40,1 ÷ 50,0	50,1 ÷ 60,0	60,1 ÷ 70,0	70,1 ÷ 80,0	80,1 ÷ 90,0	>90,0		
00:00 ÷ 01:00	0	0	3	22	17	8	7	1	0	58	54,5
01:00 ÷ 02:00	0	2	1	6	2	3	2	0	0	16	50,6
02:00 ÷ 03:00	0	0	0	2	1	2	1	1	0	7	62,1
03:00 ÷ 04:00	0	0	1	1	3	3	0	0	0	8	55,0
04:00 ÷ 05:00	0	0	0	7	4	0	0	0	0	11	48,6
05:00 ÷ 06:00	1	2	6	17	19	6	2	0	0	53	49,4
06:00 ÷ 07:00	4	14	19	39	38	21	5	0	0	140	47,4
07:00 ÷ 08:00	2	10	72	208	117	31	1	0	0	441	46,9
08:00 ÷ 09:00	9	22	106	287	148	20	2	0	0	594	45,2
09:00 ÷ 10:00	6	21	126	225	74	10	1	0	0	463	43,0
10:00 ÷ 11:00	5	12	134	238	73	10	1	0	0	473	43,3
11:00 ÷ 12:00	4	10	123	196	79	18	1	1	0	432	44,2
12:00 ÷ 13:00	2	16	110	204	87	17	2	1	0	439	44,6
13:00 ÷ 14:00	9	16	92	236	116	20	3	0	0	492	45,2
14:00 ÷ 15:00	5	32	116	224	86	19	0	0	0	482	43,5
15:00 ÷ 16:00	3	12	104	235	92	14	4	0	0	464	44,9
16:00 ÷ 17:00	3	31	175	284	77	14	1	0	0	585	42,6
17:00 ÷ 18:00	2	25	167	289	110	8	1	0	0	602	43,4
18:00 ÷ 19:00	3	15	173	350	104	18	1	0	1	665	44,0
19:00 ÷ 20:00	1	4	67	257	134	25	1	0	0	489	47,2
20:00 ÷ 21:00	1	3	33	144	73	14	1	0	0	269	47,3
21:00 ÷ 22:00	0	2	19	76	73	13	1	0	0	184	49,3
22:00 ÷ 23:00	1	13	31	54	30	6	1	0	0	136	43,9
23:00 ÷ 00:00	0	0	12	30	34	14	2	3	1	96	52,7

TOTALE	61	262	1690	3631	1591	314	41	7	2	7599	44,9
% CLASSE	0,8	3,4	22,2	47,8	20,9	4,1	0,5	0,1	0,0	100,0	
TOT. DIURNO	53	222	1498	2976	1163	199	18	2	1	6132	44,2
% CLASSE	0,9	3,6	24,4	48,5	19,0	3,2	0,3	0,0	0,0	100,0	
TOT. NOTTURNO	8	40	192	655	428	115	23	5	1	1467	48,1
% CLASSE	0,5	2,7	13,1	44,6	29,2	7,8	1,6	0,3	0,1	100,0	

COMUNE DI CERNUSCO SUL NAVIGLIO

RILIEVI DI TRAFFICO

Postazione	2	Strada:	VIA VERDI - PRESSI CIV. 84
Direzione	2	SUD - INGRESSO CITTA'	

Tabella 3 - Flussi di traffico MONODIREZIONALI rilevati per classi veicolari

Periodo	Classi di veicolari								TOTALE 1÷8	Traffico leggero (auto, moto) 1÷2	Traffico leggero commerciale 3	Traffico pesante 4÷8
	1	2	3	4	5	6	7	8				
	Motocicli	Autovetture	Veicoli commerciali leggeri	Veicoli industriali isolati	Autobus	Autoarticolato	Autotreno	Veicoli eccezionali				
00:00 ÷ 01:00	2	73	5	0	0	0	0	0	80	75	5	0
01:00 ÷ 02:00	0	27	1	0	0	0	0	0	28	27	1	0
02:00 ÷ 03:00	0	14	1	0	0	0	0	0	15	14	1	0
03:00 ÷ 04:00	0	7	0	0	0	0	0	0	7	7	0	0
04:00 ÷ 05:00	0	9	0	0	0	0	0	0	9	9	0	0
05:00 ÷ 06:00	2	46	4	1	1	0	0	0	54	48	4	2
06:00 ÷ 07:00	3	102	8	1	2	0	1	0	117	105	8	4
07:00 ÷ 08:00	21	507	32	4	0	0	0	0	564	528	32	4
08:00 ÷ 09:00	11	382	27	3	0	0	1	0	424	393	27	4
09:00 ÷ 10:00	14	430	27	3	0	0	1	0	475	444	27	4
10:00 ÷ 11:00	16	374	24	7	1	0	2	0	424	390	24	10
11:00 ÷ 12:00	14	391	28	5	1	0	1	0	440	405	28	7
12:00 ÷ 13:00	10	433	25	4	0	1	1	0	474	443	25	6
13:00 ÷ 14:00	10	360	21	1	3	0	1	0	396	370	21	5
14:00 ÷ 15:00	9	391	26	4	0	0	0	0	430	400	26	4
15:00 ÷ 16:00	9	414	26	3	0	1	0	0	453	423	26	4
16:00 ÷ 17:00	16	473	29	2	0	0	0	0	520	489	29	2
17:00 ÷ 18:00	22	581	37	1	0	0	0	0	641	603	37	1
18:00 ÷ 19:00	9	598	41	1	0	0	0	0	649	607	41	1
19:00 ÷ 20:00	9	467	28	2	0	0	0	0	506	476	28	2
20:00 ÷ 21:00	8	327	21	0	0	0	0	0	356	335	21	0
21:00 ÷ 22:00	8	239	14	1	0	0	0	0	262	247	14	1
22:00 ÷ 23:00	4	143	9	0	0	0	0	0	156	147	9	0
23:00 ÷ 00:00	3	116	7	0	0	0	0	0	126	119	7	0
TOTALE	200	6904	441	43	8	2	8	0	7606	7104	441	61
% CLASSE	2,6	90,8	5,8	0,6	0,1	0,0	0,1		100,0	93,4	5,8	0,8
TOT. DIURNO	161	5334	343	38	5	2	7	0	5890	5495	343	52
% CLASSE	2,7	90,6	5,8	0,6	0,1	0,0	0,1		100,0	93,3	5,8	0,9
TOT. NOTTURNO	39	1570	98	5	3	0	1	0	1716	1609	98	9
% CLASSE	2,3	91,5	5,7	0,3	0,2		0,1		100,0	93,8	5,7	0,5
Media Veh/h	8	288	18	2	0	0	0	0	317	296	18	3
Max Veh/h	22	598	41	7	3	1	2	0	649	607	41	10

COMUNE DI CERNUSCO SUL NAVIGLIO

RILIEVI DI TRAFFICO

Postazione	2	Strada:	VIA VERDI - PRESSI CIV. 84
Direzione	2	SUD - INGRESSO CITTA'	

Tabella 4 - Flussi di traffico MONODIREZIONALI rilevati per classi di Velocità

Periodo	Classi di Velocità [km/h]									Totale Veh	Vel. Media [km/h]
	<20,1	20,1 ÷ 30,0	30,1 ÷ 40,0	40,1 ÷ 50,0	50,1 ÷ 60,0	60,1 ÷ 70,0	70,1 ÷ 80,0	80,1 ÷ 90,0	>90,0		
00:00 ÷ 01:00	0	0	4	20	26	22	6	2	0	80	56,5
01:00 ÷ 02:00	0	1	3	5	10	7	1	1	0	28	54,3
02:00 ÷ 03:00	0	0	1	2	3	3	3	2	1	15	65,3
03:00 ÷ 04:00	0	0	0	2	2	0	0	1	2	7	69,3
04:00 ÷ 05:00	0	1	1	2	3	1	0	1	0	9	51,7
05:00 ÷ 06:00	1	9	6	16	10	10	2	0	0	54	46,6
06:00 ÷ 07:00	1	4	13	31	40	19	7	1	1	117	52,2
07:00 ÷ 08:00	2	29	115	243	146	21	5	3	0	564	45,6
08:00 ÷ 09:00	1	40	91	201	75	13	3	0	0	424	43,5
09:00 ÷ 10:00	18	35	100	201	100	19	2	0	0	475	43,1
10:00 ÷ 11:00	2	23	93	207	87	12	0	0	0	424	44,2
11:00 ÷ 12:00	7	24	83	213	90	19	4	0	0	440	44,6
12:00 ÷ 13:00	1	17	87	184	144	31	6	3	1	474	47,5
13:00 ÷ 14:00	2	25	84	165	88	26	6	0	0	396	45,4
14:00 ÷ 15:00	2	16	89	185	107	22	7	0	2	430	46,3
15:00 ÷ 16:00	3	19	98	220	86	23	4	0	0	453	44,9
16:00 ÷ 17:00	7	26	118	248	99	22	0	0	0	520	44,0
17:00 ÷ 18:00	2	36	185	292	107	18	1	0	0	641	43,2
18:00 ÷ 19:00	2	21	117	330	152	21	3	2	1	649	45,8
19:00 ÷ 20:00	6	14	76	216	148	36	7	3	0	506	47,5
20:00 ÷ 21:00	1	1	42	161	111	34	5	1	0	356	49,2
21:00 ÷ 22:00	2	4	33	111	84	21	5	2	0	262	48,9
22:00 ÷ 23:00	0	0	11	51	65	19	10	0	0	156	52,8
23:00 ÷ 00:00	0	1	12	38	46	21	5	2	1	126	53,1

TOTALE	60	346	1462	3344	1829	440	92	24	9	7606	46,0
% CLASSE	0,8	4,5	19,2	44,0	24,0	5,8	1,2	0,3	0,1	100,0	
TOT. DIURNO	49	311	1260	2689	1281	247	41	8	4	5890	44,8
% CLASSE	0,8	5,3	21,4	45,7	21,7	4,2	0,7	0,1	0,1	100,0	
TOT. NOTTURNO	11	35	202	655	548	193	51	16	5	1716	50,1
% CLASSE	0,6	2,0	11,8	38,2	31,9	11,2	3,0	0,9	0,3	100,0	

COMUNE DI CERNUSCO SUL NAVIGLIO

RILIEVI DI TRAFFICO

Postazione	2	Strada:	VIA VERDI - PRESSI CIV. 84
------------	---	---------	----------------------------

Tabella 5 - Flussi di traffico BIDIREZIONALI rilevati per classi veicolari

Periodo	Classi di veicolari								TOTALE 1÷8	Traffico leggero (auto, moto) 1÷2	Traffico leggero commerciale 3	Traffico pesante 4÷8
	1 Motocicli	2 Autovetture	3 Veicoli commerciali leggeri	4 Veicoli industriali isolati	5 Autobus	6 Autoarticolato	7 Autotreno	8 Veicoli eccezionali				
00:00 ÷ 01:00	3	125	10	0	0	0	0	0	138	128	10	0
01:00 ÷ 02:00	0	43	1	0	0	0	0	0	44	43	1	0
02:00 ÷ 03:00	0	21	1	0	0	0	0	0	22	21	1	0
03:00 ÷ 04:00	0	15	0	0	0	0	0	0	15	15	0	0
04:00 ÷ 05:00	0	19	0	1	0	0	0	0	20	19	0	1
05:00 ÷ 06:00	3	91	7	1	4	1	0	0	107	94	7	6
06:00 ÷ 07:00	5	229	17	1	3	0	2	0	257	234	17	6
07:00 ÷ 08:00	34	900	61	8	1	1	0	0	1005	934	61	10
08:00 ÷ 09:00	29	918	62	7	0	1	1	0	1018	947	62	9
09:00 ÷ 10:00	26	848	54	5	3	0	2	0	938	874	54	10
10:00 ÷ 11:00	33	787	56	13	6	0	2	0	897	820	56	21
11:00 ÷ 12:00	25	777	57	9	2	1	1	0	872	802	57	13
12:00 ÷ 13:00	25	827	53	5	0	2	1	0	913	852	53	8
13:00 ÷ 14:00	28	797	50	3	5	3	2	0	888	825	50	13
14:00 ÷ 15:00	19	824	55	9	3	1	1	0	912	843	55	14
15:00 ÷ 16:00	24	828	55	7	1	2	0	0	917	852	55	10
16:00 ÷ 17:00	26	1004	67	6	1	1	0	0	1105	1030	67	8
17:00 ÷ 18:00	37	1132	68	4	1	1	0	0	1243	1169	68	6
18:00 ÷ 19:00	32	1199	80	3	0	0	0	0	1314	1231	80	3
19:00 ÷ 20:00	23	910	59	2	1	0	0	0	995	933	59	3
20:00 ÷ 21:00	12	578	35	0	0	0	0	0	625	590	35	0
21:00 ÷ 22:00	14	406	25	1	0	0	0	0	446	420	25	1
22:00 ÷ 23:00	7	268	17	0	0	0	0	0	292	275	17	0
23:00 ÷ 00:00	6	202	14	0	0	0	0	0	222	208	14	0
TOTALE	411	13748	904	85	31	14	12	0	15205	14159	904	142
% CLASSE	2,7	90,4	5,9	0,6	0,2	0,1	0,1		100,0	93,1	5,9	0,9
TOT. DIURNO	338	10841	718	79	23	13	10	0	12022	11179	718	125
% CLASSE	2,8	90,2	6,0	0,7	0,2	0,1	0,1		100,0	93,0	6,0	1,0
TOT. NOTTURNO	73	2907	186	6	8	1	2	0	3183	2980	186	17
% CLASSE	2,3	91,3	5,8	0,2	0,3	0,0	0,1		100,0	93,6	5,8	0,5
Media Veh/h	17	573	38	4	1	1	1	0	634	590	38	6
Max Veh/h	37	1199	80	13	6	3	2	0	1314	1231	80	21

COMUNE DI CERNUSCO SUL NAVIGLIO

RILIEVI DI TRAFFICO

Postazione	2	Strada:	VIA VERDI - PRESSI CIV. 84
-------------------	----------	---------	----------------------------

Tabella 6 - Flussi di traffico BIDIREZIONALI rilevati per classi di Velocità

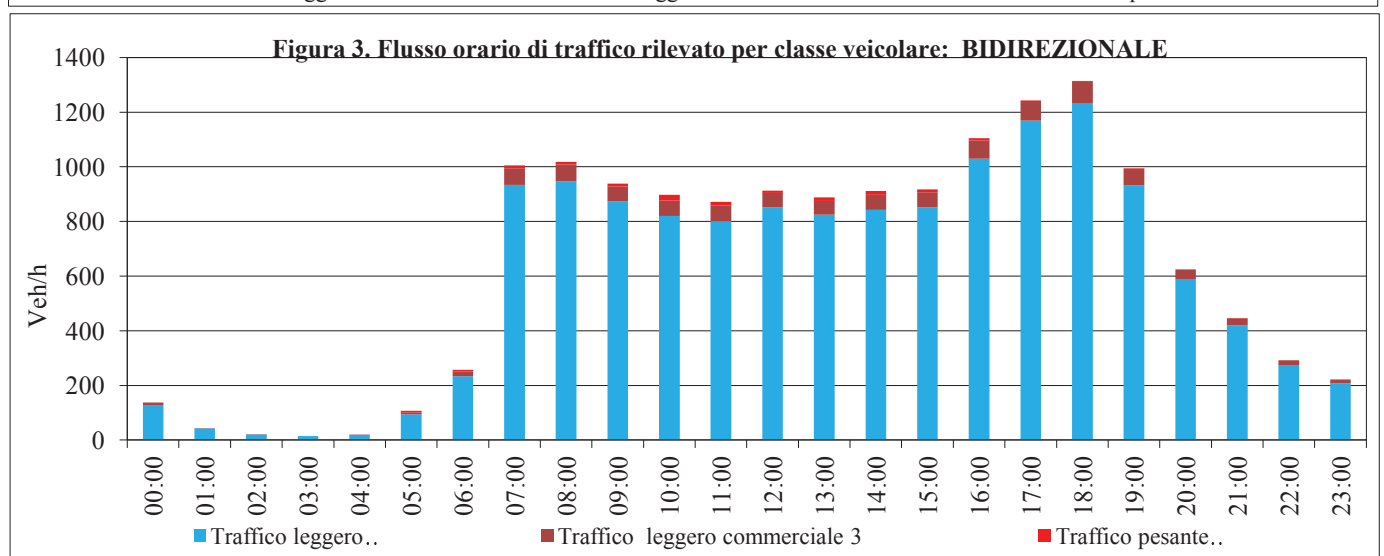
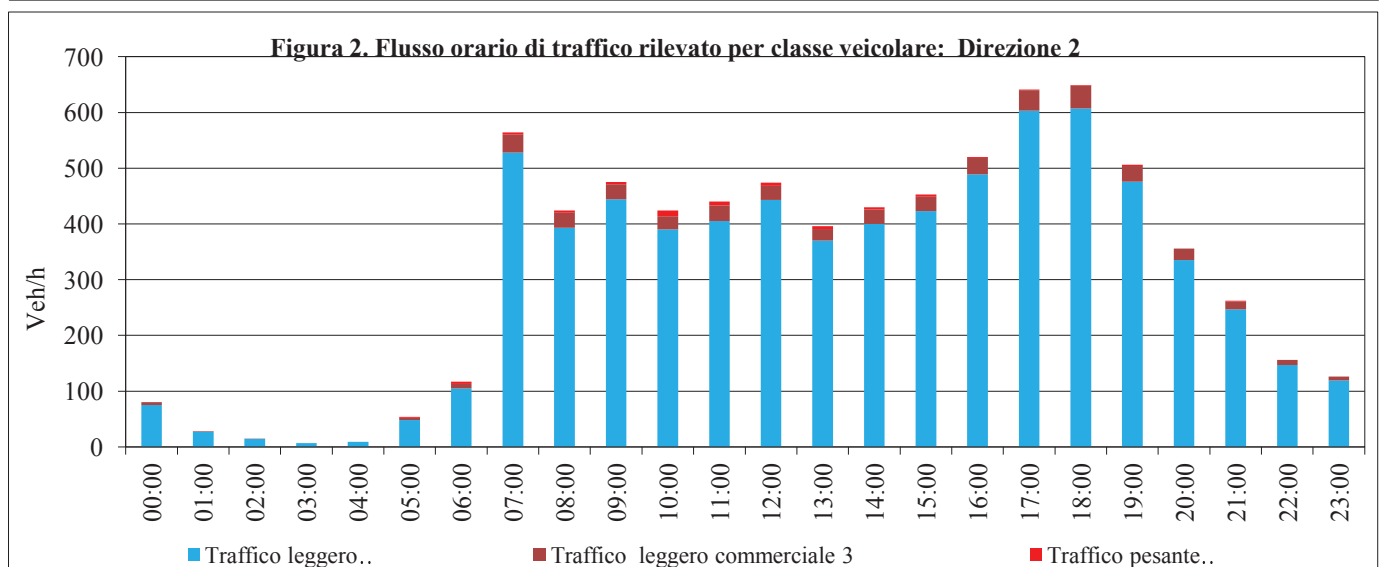
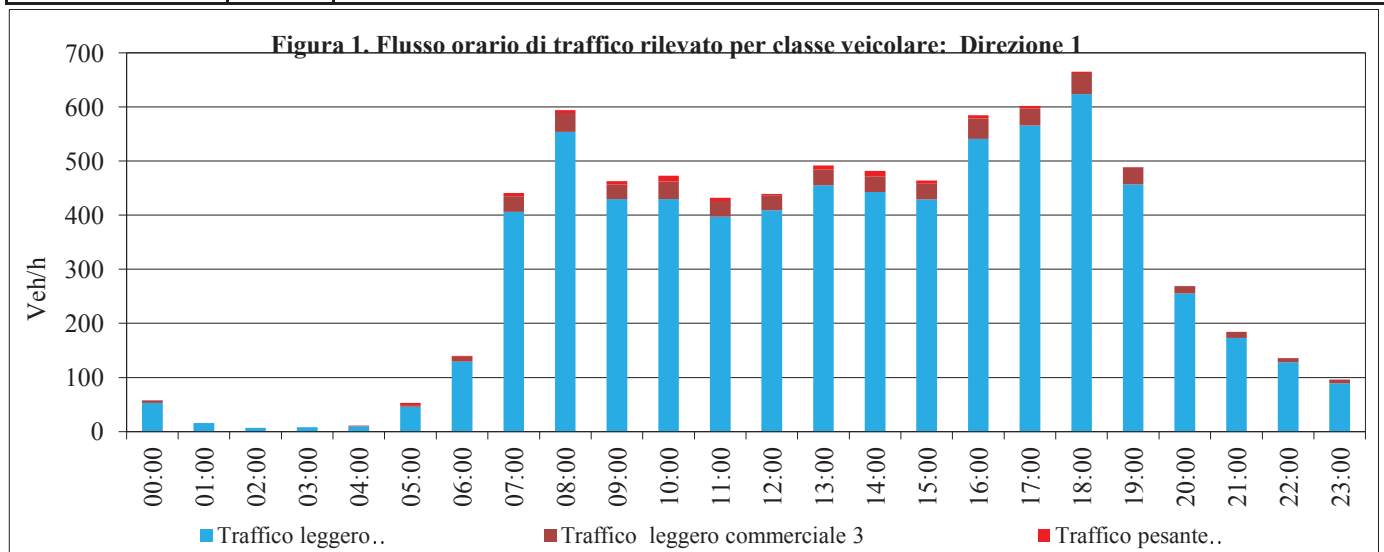
Periodo	Classi di Velocità [km/h]									Totale Veh	Vel. Media [km/h]
	<20,1	20,1 ÷ 30,0	30,1 ÷ 40,0	40,1 ÷ 50,0	50,1 ÷ 60,0	60,1 ÷ 70,0	70,1 ÷ 80,0	80,1 ÷ 90,0	>90,0		
00:00 ÷ 01:00	0	0	7	42	43	30	13	3	0	138	55,7
01:00 ÷ 02:00	0	3	4	11	12	10	3	1	0	44	53,0
02:00 ÷ 03:00	0	0	1	4	4	5	4	3	1	22	64,3
03:00 ÷ 04:00	0	0	1	3	5	3	0	1	2	15	61,7
04:00 ÷ 05:00	0	1	1	9	7	1	0	1	0	20	50,0
05:00 ÷ 06:00	2	11	12	33	29	16	4	0	0	107	48,0
06:00 ÷ 07:00	5	18	32	70	78	40	12	1	1	257	49,6
07:00 ÷ 08:00	4	39	187	451	263	52	6	3	0	1005	46,2
08:00 ÷ 09:00	10	62	197	488	223	33	5	0	0	1018	44,5
09:00 ÷ 10:00	24	56	226	426	174	29	3	0	0	938	43,1
10:00 ÷ 11:00	7	35	227	445	160	22	1	0	0	897	43,7
11:00 ÷ 12:00	11	34	206	409	169	37	5	1	0	872	44,4
12:00 ÷ 13:00	3	33	197	388	231	48	8	4	1	913	46,1
13:00 ÷ 14:00	11	41	176	401	204	46	9	0	0	888	45,3
14:00 ÷ 15:00	7	48	205	409	193	41	7	0	2	912	44,8
15:00 ÷ 16:00	6	31	202	455	178	37	8	0	0	917	44,9
16:00 ÷ 17:00	10	57	293	532	176	36	1	0	0	1105	43,3
17:00 ÷ 18:00	4	61	352	581	217	26	2	0	0	1243	43,3
18:00 ÷ 19:00	5	36	290	680	256	39	4	2	2	1314	44,9
19:00 ÷ 20:00	7	18	143	473	282	61	8	3	0	995	47,4
20:00 ÷ 21:00	2	4	75	305	184	48	6	1	0	625	48,4
21:00 ÷ 22:00	2	6	52	187	157	34	6	2	0	446	49,0
22:00 ÷ 23:00	1	13	42	105	95	25	11	0	0	292	48,6
23:00 ÷ 00:00	0	1	24	68	80	35	7	5	2	222	52,9

TOTALE	121	608	3152	6975	3420	754	133	31	11	15205	45,5
% CLASSE	0,8	4,0	20,7	45,9	22,5	5,0	0,9	0,2	0,1	100,0	
TOT. DIURNO	102	533	2758	5665	2444	446	59	10	5	12022	44,5
% CLASSE	0,8	4,4	22,9	47,1	20,3	3,7	0,5	0,1	0,0	100,0	
TOT. NOTTURNO	19	75	394	1310	976	308	74	21	6	3183	49,1
% CLASSE	0,6	2,4	12,4	41,2	30,7	9,7	2,3	0,7	0,2	100,0	

COMUNE DI CERNUSCO SUL NAVIGLIO

RILIEVI DI TRAFFICO

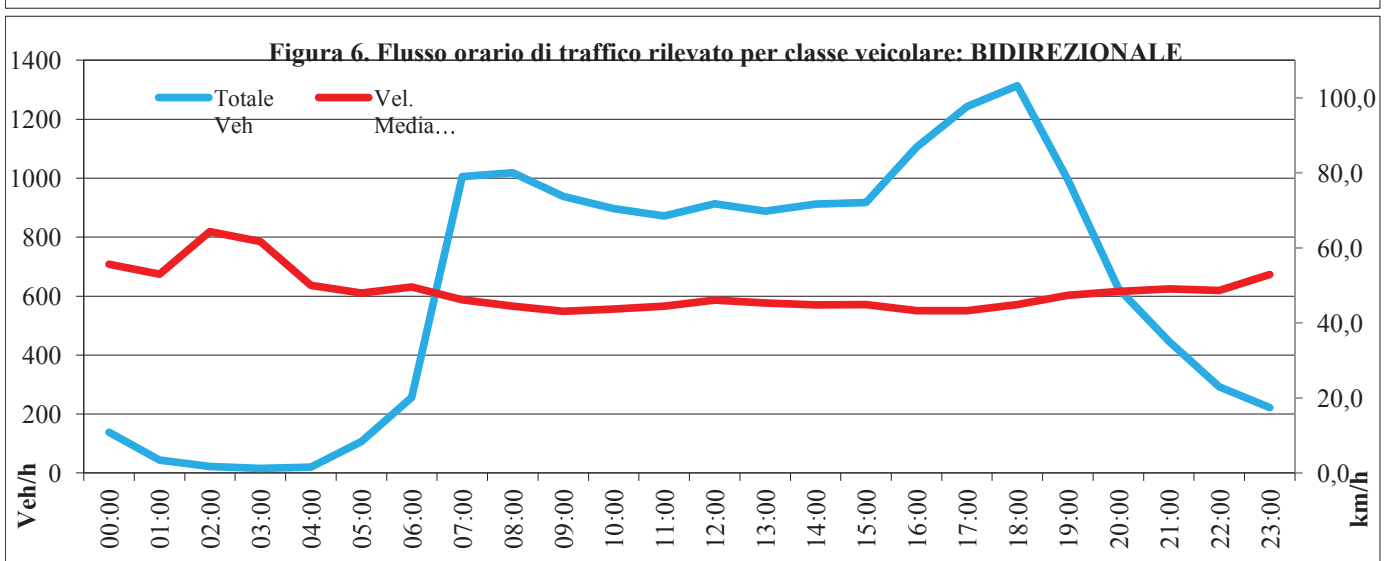
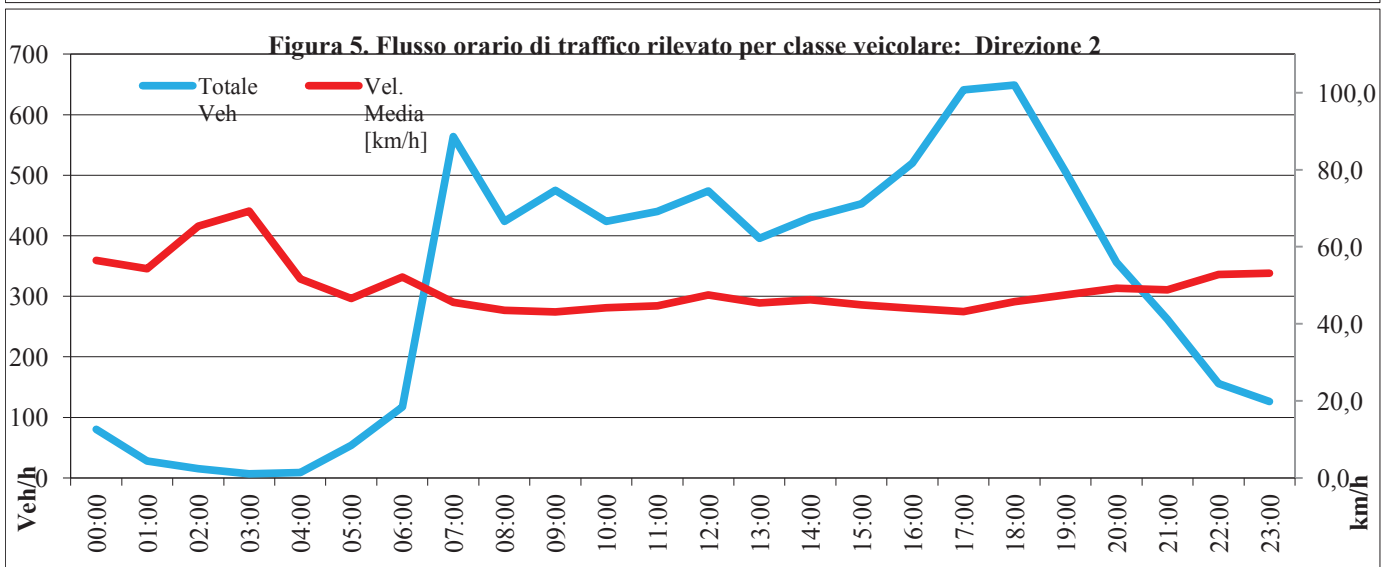
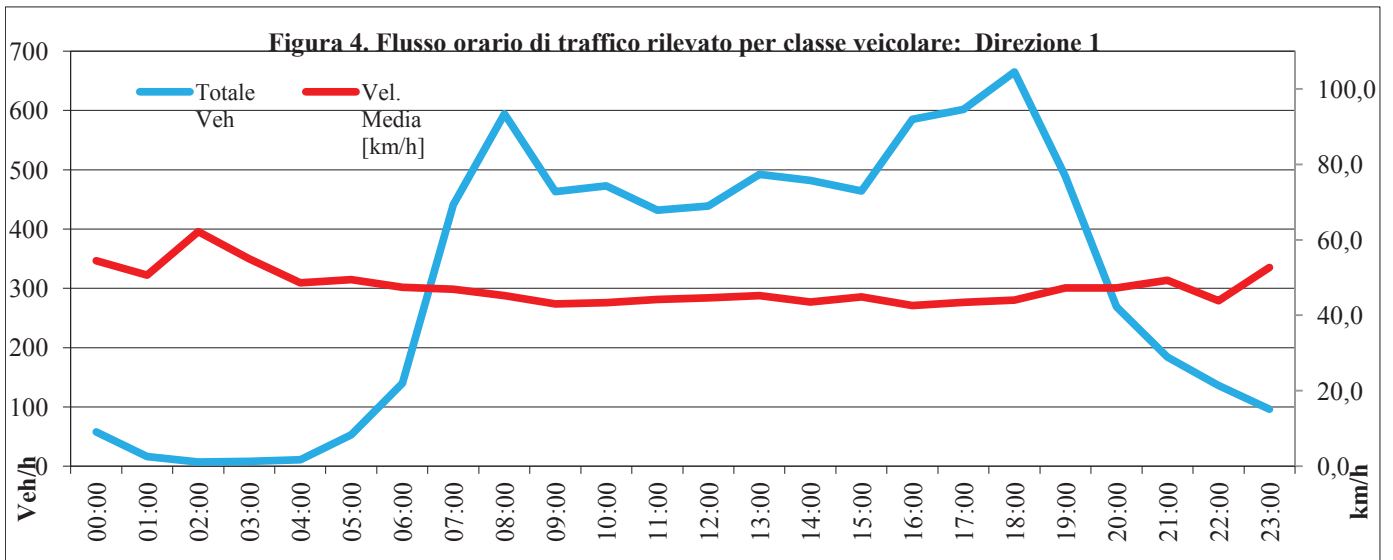
Postazione	2	Strada:	VIA VERDI - PRESSI CIV. 84
Direzione	1		NORD - USCITA CITTA'
Direzione	2		SUD - INGRESSO CITTA'



COMUNE DI CERNUSCO SUL NAVIGLIO

RILIEVI DI TRAFFICO

Postazione	2	Strada:	VIA VERDI - PRESSI CIV. 84
Direzione	1		NORD - USCITA CITTA'
Direzione	2		SUD - INGRESSO CITTA'



COMUNE DI CERNUSCO SUL NAVIGLIO

RILIEVI DI TRAFFICO

Postazione: **2**

Strada	VIA VERDI - PRESSI CIV. 84
Direzione 1 vs.	NORD - USCITA CITTA'
Direzione 2 vs.	SUD - INGRESSO CITTA'

Data dal	12/04/2013	Data al	12/04/2013
Giorno da	VENERDI	Giorno al	VENERDI
dalle ore	0:00:00	alle ore	24:00:00
Durata	24 ORE		

**POSTAZIONE 2
VIA VERDI - PRESSI CIV. 84**

ANNOTAZIONI

NULLA DI RILEVANTE.

COMUNE DI CERNUSCO SUL NAVIGLIO

RILIEVI DI TRAFFICO

Postazione	2	Strada:	VIA VERDI - PRESSI CIV. 84
Direzione	1	NORD - USCITA CITTA'	

Tabella 1 - Flussi di traffico MONODIREZIONALI rilevati per classi veicolari

Periodo	Classi di veicolari								TOTALE 1÷8	Traffico leggero (auto, moto) 1÷2	Traffico leggero commerciale 3	Traffico pesante 4÷8
	1	2	3	4	5	6	7	8				
	Motocicli	Autovetture	Veicoli commerciali leggeri	Veicoli industriali isolati	Autobus	Autoarticolato	Autotreno	Veicoli eccezionali				
00:00 ÷ 01:00	0	32	2	0	0	0	0	0	34	32	2	0
01:00 ÷ 02:00	0	21	0	0	0	0	0	0	21	21	0	0
02:00 ÷ 03:00	0	3	0	0	0	0	0	0	3	3	0	0
03:00 ÷ 04:00	0	6	0	0	0	0	0	0	6	6	0	0
04:00 ÷ 05:00	0	10	0	0	1	0	0	0	11	10	0	1
05:00 ÷ 06:00	0	44	4	0	3	3	0	0	54	44	4	6
06:00 ÷ 07:00	3	132	8	0	1	0	1	0	145	135	8	2
07:00 ÷ 08:00	10	371	24	2	0	3	2	0	412	381	24	7
08:00 ÷ 09:00	14	524	33	0	1	0	0	0	572	538	33	1
09:00 ÷ 10:00	12	434	31	5	2	3	0	0	487	446	31	10
10:00 ÷ 11:00	14	461	29	3	2	0	0	0	509	475	29	5
11:00 ÷ 12:00	12	441	29	2	1	1	0	0	486	453	29	4
12:00 ÷ 13:00	14	373	28	3	0	1	0	0	419	387	28	4
13:00 ÷ 14:00	13	489	35	1	0	1	0	0	539	502	35	2
14:00 ÷ 15:00	18	459	30	3	3	3	0	0	516	477	30	9
15:00 ÷ 16:00	14	463	32	4	1	0	0	0	514	477	32	5
16:00 ÷ 17:00	16	546	39	2	0	1	1	0	605	562	39	4
17:00 ÷ 18:00	17	650	44	2	0	1	0	0	714	667	44	3
18:00 ÷ 19:00	16	613	47	1	0	0	0	0	677	629	47	1
19:00 ÷ 20:00	9	522	36	0	1	0	0	0	568	531	36	1
20:00 ÷ 21:00	8	321	21	0	0	0	0	0	350	329	21	0
21:00 ÷ 22:00	5	193	12	0	1	0	0	0	211	198	12	1
22:00 ÷ 23:00	3	151	10	0	0	0	0	0	164	154	10	0
23:00 ÷ 00:00	2	102	7	0	0	0	0	0	111	104	7	0
TOTALE	200	7361	501	28	17	17	4	0	8128	7561	501	66
% CLASSE	2,5	90,6	6,2	0,3	0,2	0,2	0,0		100,0	93,0	6,2	0,8
TOT. DIURNO	170	5824	401	28	10	14	3	0	6450	5994	401	55
% CLASSE	2,6	90,3	6,2	0,4	0,2	0,2	0,0		100,0	92,9	6,2	0,9
TOT. NOTTURNO	30	1537	100	0	7	3	1	0	1678	1567	100	11
% CLASSE	1,8	91,6	6,0		0,4	0,2	0,1		100,0	93,4	6,0	0,7
Media Veh/h	8	307	21	1	1	1	0	0	339	315	21	3
Max Veh/h	18	650	47	5	3	3	2	0	714	667	47	10

COMUNE DI CERNUSCO SUL NAVIGLIO

RILIEVI DI TRAFFICO

Postazione	2	Strada:	VIA VERDI - PRESSI CIV. 84
Direzione	1		NORD - USCITA CITTA'

Tabella 2 - Flussi di traffico MONODIREZIONALI rilevati per classi di Velocità

Periodo	Classi di Velocità [km/h]									Totale Veh	Vel. Media [km/h]
	<20,1	20,1 ÷ 30,0	30,1 ÷ 40,0	40,1 ÷ 50,0	50,1 ÷ 60,0	60,1 ÷ 70,0	70,1 ÷ 80,0	80,1 ÷ 90,0	>90,0		
00:00 ÷ 01:00	0	2	5	9	15	3	0	0	0	34	48,5
01:00 ÷ 02:00	0	0	1	7	8	1	3	0	1	21	56,2
02:00 ÷ 03:00	0	0	1	0	0	2	0	0	0	3	55,0
03:00 ÷ 04:00	0	0	1	1	3	0	1	0	0	6	53,3
04:00 ÷ 05:00	0	0	0	6	1	4	0	0	0	11	53,2
05:00 ÷ 06:00	1	2	5	21	15	10	0	0	0	54	49,2
06:00 ÷ 07:00	1	11	31	54	38	9	1	0	0	145	45,2
07:00 ÷ 08:00	6	10	61	207	104	18	6	0	0	412	46,4
08:00 ÷ 09:00	6	22	115	298	118	11	1	1	0	572	44,4
09:00 ÷ 10:00	7	26	149	216	78	10	1	0	0	487	42,4
10:00 ÷ 11:00	3	7	157	269	67	6	0	0	0	509	43,0
11:00 ÷ 12:00	6	18	135	226	86	14	1	0	0	486	43,5
12:00 ÷ 13:00	0	11	75	198	116	17	2	0	0	419	46,4
13:00 ÷ 14:00	2	18	106	256	125	30	2	0	0	539	45,8
14:00 ÷ 15:00	7	36	132	232	92	14	3	0	0	516	43,1
15:00 ÷ 16:00	1	12	106	273	106	12	3	1	0	514	45,2
16:00 ÷ 17:00	2	32	149	294	114	11	3	0	0	605	43,8
17:00 ÷ 18:00	6	23	144	405	121	15	0	0	0	714	44,2
18:00 ÷ 19:00	0	6	124	361	164	18	2	2	0	677	46,2
19:00 ÷ 20:00	0	5	108	290	144	15	5	1	0	568	46,3
20:00 ÷ 21:00	1	3	42	175	92	30	6	1	0	350	48,5
21:00 ÷ 22:00	1	1	38	81	73	14	3	0	0	211	48,2
22:00 ÷ 23:00	0	8	30	73	39	10	3	1	0	164	46,6
23:00 ÷ 00:00	0	3	18	43	31	10	3	3	0	111	49,3

TOTALE	50	256	1733	3995	1750	284	49	10	1	8128	45,1
% CLASSE	0,6	3,1	21,3	49,2	21,5	3,5	0,6	0,1	0,0	100,0	
TOT. DIURNO	46	221	1453	3235	1291	176	24	4	0	6450	44,5
% CLASSE	0,7	3,4	22,5	50,2	20,0	2,7	0,4	0,1		100,0	
TOT. NOTTURNO	4	35	280	760	459	108	25	6	1	1678	47,5
% CLASSE	0,2	2,1	16,7	45,3	27,4	6,4	1,5	0,4	0,1	100,0	

COMUNE DI CERNUSCO SUL NAVIGLIO

RILIEVI DI TRAFFICO

Postazione	2	Strada:	VIA VERDI - PRESSI CIV. 84
Direzione	2	SUD - INGRESSO CITTA'	

Tabella 3 - Flussi di traffico MONODIREZIONALI rilevati per classi veicolari

Periodo	Classi di veicolari								TOTALE 1÷8	Traffico leggero (auto, moto) 1÷2	Traffico leggero commerciale 3	Traffico pesante 4÷8
	1	2	3	4	5	6	7	8				
	Motocicli	Autovetture	Veicoli commerciali leggeri	Veicoli industriali isolati	Autobus	Autoarticolato	Autotreno	Veicoli eccezionali				
00:00 ÷ 01:00	1	55	4	0	0	0	1	0	61	56	4	1
01:00 ÷ 02:00	0	33	2	0	0	0	0	0	35	33	2	0
02:00 ÷ 03:00	0	14	0	0	0	0	0	0	14	14	0	0
03:00 ÷ 04:00	0	9	0	0	0	0	0	0	9	9	0	0
04:00 ÷ 05:00	0	7	0	0	0	0	0	0	7	7	0	0
05:00 ÷ 06:00	2	48	4	2	0	1	0	0	57	50	4	3
06:00 ÷ 07:00	2	100	6	1	2	0	2	0	113	102	6	5
07:00 ÷ 08:00	12	504	30	2	1	0	2	0	551	516	30	5
08:00 ÷ 09:00	10	387	28	3	2	0	0	0	430	397	28	5
09:00 ÷ 10:00	13	448	32	1	0	0	0	0	494	461	32	1
10:00 ÷ 11:00	8	362	25	2	0	0	0	0	397	370	25	2
11:00 ÷ 12:00	16	412	26	2	0	1	0	0	457	428	26	3
12:00 ÷ 13:00	13	451	28	4	1	1	0	0	498	464	28	6
13:00 ÷ 14:00	10	386	29	2	0	1	0	0	428	396	29	3
14:00 ÷ 15:00	11	409	24	4	0	1	0	0	449	420	24	5
15:00 ÷ 16:00	12	486	28	1	1	0	0	1	529	498	28	3
16:00 ÷ 17:00	12	503	31	3	0	1	0	0	550	515	31	4
17:00 ÷ 18:00	19	588	41	0	0	1	0	0	649	607	41	1
18:00 ÷ 19:00	21	620	43	0	0	1	0	0	685	641	43	1
19:00 ÷ 20:00	17	497	33	2	2	0	0	0	551	514	33	4
20:00 ÷ 21:00	8	331	21	0	0	0	0	0	360	339	21	0
21:00 ÷ 22:00	8	272	19	2	1	0	0	0	302	280	19	3
22:00 ÷ 23:00	5	194	13	0	1	0	0	0	213	199	13	1
23:00 ÷ 00:00	4	114	7	0	0	0	0	0	125	118	7	0
TOTALE	204	7230	474	31	11	8	5	1	7964	7434	474	56
% CLASSE	2,6	90,8	6,0	0,4	0,1	0,1	0,1	0,0	100,0	93,3	6,0	0,7
TOT. DIURNO	157	5556	365	24	5	7	2	1	6117	5713	365	39
% CLASSE	2,6	90,8	6,0	0,4	0,1	0,1	0,0	0,0	100,0	93,4	6,0	0,6
TOT. NOTTURNO	47	1674	109	7	6	1	3	0	1847	1721	109	17
% CLASSE	2,5	90,6	5,9	0,4	0,3	0,1	0,2		100,0	93,2	5,9	0,9
Media Veh/h	9	301	20	1	0	0	0	0	332	310	20	2
Max Veh/h	21	620	43	4	2	1	2	1	685	641	43	6

COMUNE DI CERNUSCO SUL NAVIGLIO

RILIEVI DI TRAFFICO

Postazione	2	Strada:	VIA VERDI - PRESSI CIV. 84
Direzione	2	SUD - INGRESSO CITTA'	

Tabella 4 - Flussi di traffico MONODIREZIONALI rilevati per classi di Velocità

Periodo	Classi di Velocità [km/h]									Totale Veh	Vel. Media [km/h]
	<20,1	20,1 ÷ 30,0	30,1 ÷ 40,0	40,1 ÷ 50,0	50,1 ÷ 60,0	60,1 ÷ 70,0	70,1 ÷ 80,0	80,1 ÷ 90,0	>90,0		
00:00 ÷ 01:00	0	1	3	14	21	14	4	4	0	61	56,8
01:00 ÷ 02:00	0	0	2	6	11	12	4	0	0	35	57,9
02:00 ÷ 03:00	0	0	1	4	3	2	1	2	1	14	61,1
03:00 ÷ 04:00	0	2	0	2	3	2	0	0	0	9	48,3
04:00 ÷ 05:00	0	1	2	2	0	1	1	0	0	7	46,4
05:00 ÷ 06:00	0	8	15	22	9	2	1	0	0	57	42,4
06:00 ÷ 07:00	1	3	9	46	32	19	3	0	0	113	50,4
07:00 ÷ 08:00	2	32	130	247	112	27	1	0	0	551	44,4
08:00 ÷ 09:00	5	41	117	177	76	13	1	0	0	430	42,4
09:00 ÷ 10:00	7	29	123	216	96	19	3	1	0	494	43,8
10:00 ÷ 11:00	1	20	93	169	94	19	1	0	0	397	45,0
11:00 ÷ 12:00	2	19	112	231	82	10	1	0	0	457	43,9
12:00 ÷ 13:00	2	20	93	241	116	18	7	1	0	498	45,7
13:00 ÷ 14:00	4	24	110	163	96	26	3	2	0	428	44,8
14:00 ÷ 15:00	6	32	103	170	106	25	7	0	0	449	44,8
15:00 ÷ 16:00	4	20	98	253	131	20	3	0	0	529	45,5
16:00 ÷ 17:00	2	27	115	262	111	27	5	1	0	550	45,1
17:00 ÷ 18:00	26	38	127	298	131	27	2	0	0	649	43,4
18:00 ÷ 19:00	3	31	161	300	156	30	4	0	0	685	44,9
19:00 ÷ 20:00	1	10	67	231	183	43	15	1	0	551	49,1
20:00 ÷ 21:00	3	12	46	130	111	50	8	0	0	360	49,3
21:00 ÷ 22:00	1	5	45	136	82	22	10	0	1	302	48,4
22:00 ÷ 23:00	0	6	21	89	67	25	4	0	1	213	49,8
23:00 ÷ 00:00	1	6	18	38	42	16	4	0	0	125	49,2

TOTALE	71	387	1611	3447	1871	469	93	12	3	7964	45,7
% CLASSE	0,9	4,9	20,2	43,3	23,5	5,9	1,2	0,2	0,0	100,0	
TOT. DIURNO	64	333	1382	2727	1307	261	38	5	0	6117	44,5
% CLASSE	1,0	5,4	22,6	44,6	21,4	4,3	0,6	0,1		100,0	
TOT. NOTTURNO	7	54	229	720	564	208	55	7	3	1847	49,5
% CLASSE	0,4	2,9	12,4	39,0	30,5	11,3	3,0	0,4	0,2	100,0	

COMUNE DI CERNUSCO SUL NAVIGLIO

RILIEVI DI TRAFFICO

Postazione	2	Strada:	VIA VERDI - PRESSI CIV. 84
------------	---	---------	----------------------------

Tabella 5 - Flussi di traffico BIDIREZIONALI rilevati per classi veicolari

Periodo	Classi di veicolari								TOTALE 1÷8	Traffico leggero (auto, moto) 1÷2	Traffico leggero commerciale 3	Traffico pesante 4÷8
	1 Motocicli	2 Autovetture	3 Veicoli commerciali leggeri	4 Veicoli industriali isolati	5 Autobus	6 Autoarticolato	7 Autotreno	8 Veicoli eccezionali				
00:00 ÷ 01:00	1	87	6	0	0	0	1	0	95	88	6	1
01:00 ÷ 02:00	0	54	2	0	0	0	0	0	56	54	2	0
02:00 ÷ 03:00	0	17	0	0	0	0	0	0	17	17	0	0
03:00 ÷ 04:00	0	15	0	0	0	0	0	0	15	15	0	0
04:00 ÷ 05:00	0	17	0	0	1	0	0	0	18	17	0	1
05:00 ÷ 06:00	2	92	8	2	3	4	0	0	111	94	8	9
06:00 ÷ 07:00	5	232	14	1	3	0	3	0	258	237	14	7
07:00 ÷ 08:00	22	875	54	4	1	3	4	0	963	897	54	12
08:00 ÷ 09:00	24	911	61	3	3	0	0	0	1002	935	61	6
09:00 ÷ 10:00	25	882	63	6	2	3	0	0	981	907	63	11
10:00 ÷ 11:00	22	823	54	5	2	0	0	0	906	845	54	7
11:00 ÷ 12:00	28	853	55	4	1	2	0	0	943	881	55	7
12:00 ÷ 13:00	27	824	56	7	1	2	0	0	917	851	56	10
13:00 ÷ 14:00	23	875	64	3	0	2	0	0	967	898	64	5
14:00 ÷ 15:00	29	868	54	7	3	4	0	0	965	897	54	14
15:00 ÷ 16:00	26	949	60	5	2	0	0	1	1043	975	60	8
16:00 ÷ 17:00	28	1049	70	5	0	2	1	0	1155	1077	70	8
17:00 ÷ 18:00	36	1238	85	2	0	2	0	0	1363	1274	85	4
18:00 ÷ 19:00	37	1233	90	1	0	1	0	0	1362	1270	90	2
19:00 ÷ 20:00	26	1019	69	2	3	0	0	0	1119	1045	69	5
20:00 ÷ 21:00	16	652	42	0	0	0	0	0	710	668	42	0
21:00 ÷ 22:00	13	465	31	2	2	0	0	0	513	478	31	4
22:00 ÷ 23:00	8	345	23	0	1	0	0	0	377	353	23	1
23:00 ÷ 00:00	6	216	14	0	0	0	0	0	236	222	14	0
TOTALE	404	14591	975	59	28	25	9	1	16092	14995	975	122
% CLASSE	2,5	90,7	6,1	0,4	0,2	0,2	0,1	0,0	100,0	93,2	6,1	0,8
TOT. DIURNO	327	11380	766	52	15	21	5	1	12567	11707	766	94
% CLASSE	2,6	90,6	6,1	0,4	0,1	0,2	0,0	0,0	100,0	93,2	6,1	0,7
TOT. NOTTURNO	77	3211	209	7	13	4	4	0	3525	3288	209	28
% CLASSE	2,2	91,1	5,9	0,2	0,4	0,1	0,1		100,0	93,3	5,9	0,8
Media Veh/h	17	608	41	2	1	1	0	0	671	625	41	5
Max Veh/h	37	1238	90	7	3	4	4	1	1363	1274	90	14

COMUNE DI CERNUSCO SUL NAVIGLIO

RILIEVI DI TRAFFICO

Postazione	2	Strada:	VIA VERDI - PRESSI CIV. 84
-------------------	----------	---------	----------------------------

Tabella 6 - Flussi di traffico BIDIREZIONALI rilevati per classi di Velocità

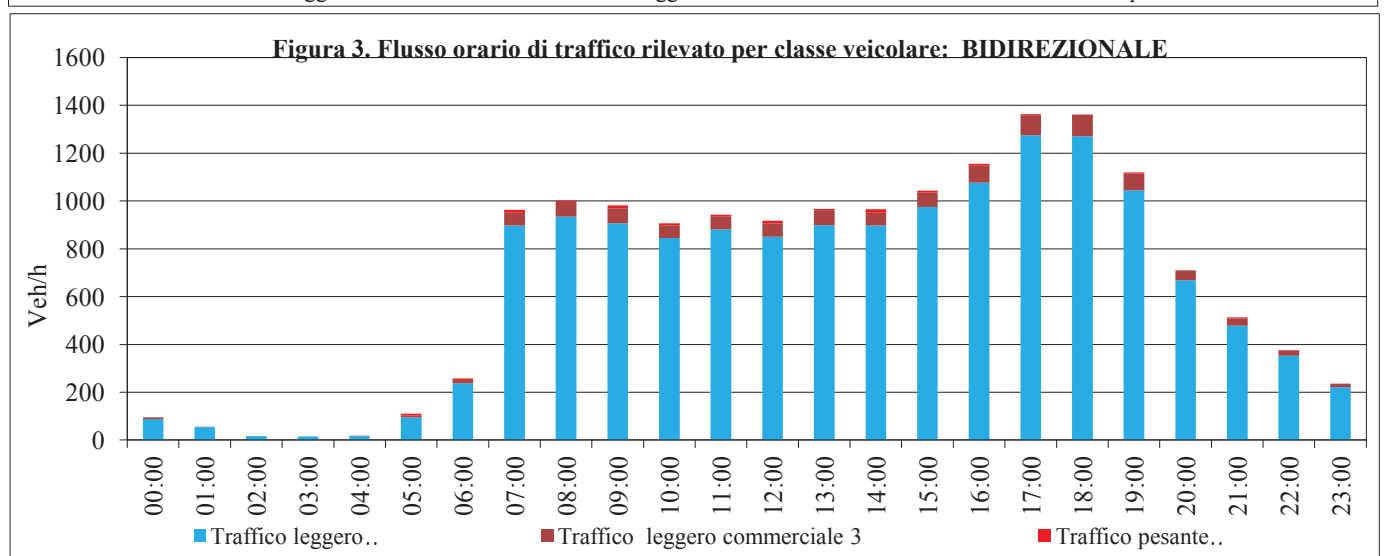
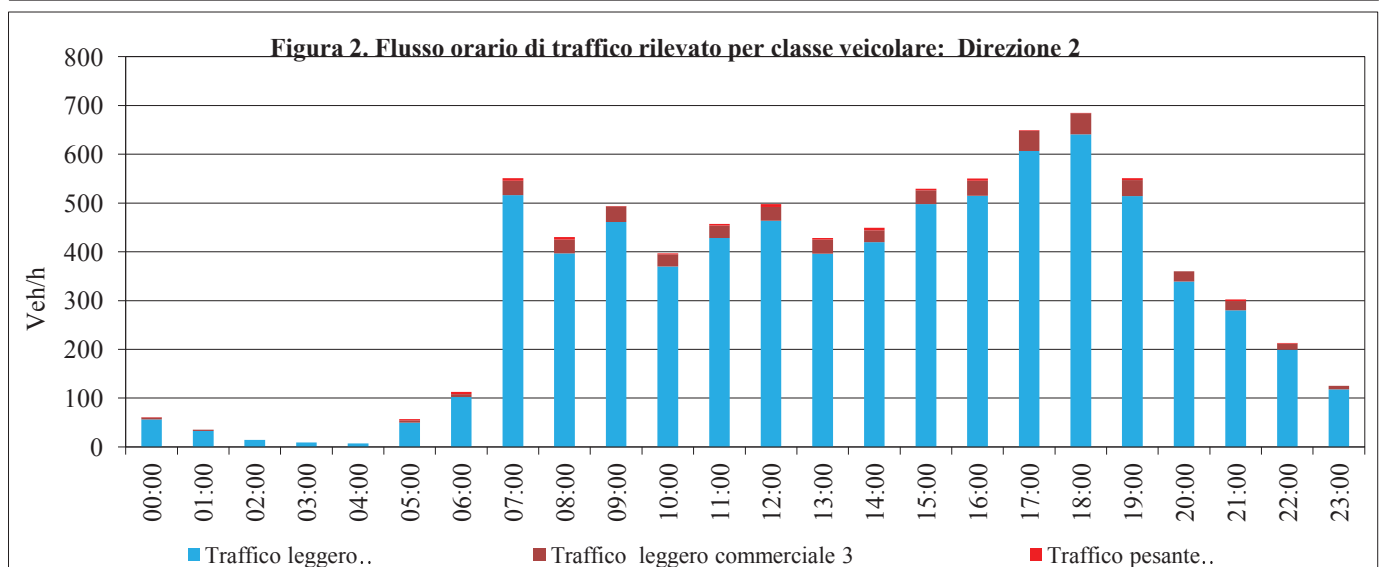
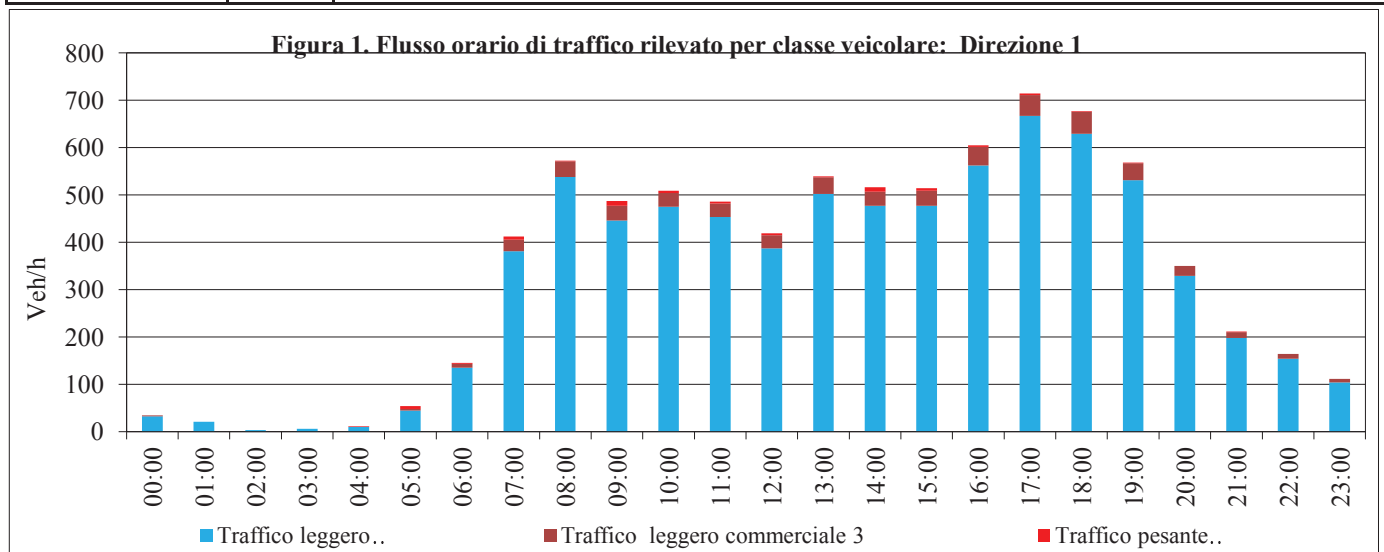
Periodo	Classi di Velocità [km/h]									Totale Veh	Vel. Media [km/h]
	<20,1	20,1 ÷ 30,0	30,1 ÷ 40,0	40,1 ÷ 50,0	50,1 ÷ 60,0	60,1 ÷ 70,0	70,1 ÷ 80,0	80,1 ÷ 90,0	>90,0		
00:00 ÷ 01:00	0	3	8	23	36	17	4	4	0	95	53,8
01:00 ÷ 02:00	0	0	3	13	19	13	7	0	1	56	57,2
02:00 ÷ 03:00	0	0	2	4	3	4	1	2	1	17	60,0
03:00 ÷ 04:00	0	2	1	3	6	2	1	0	0	15	50,3
04:00 ÷ 05:00	0	1	2	8	1	5	1	0	0	18	50,6
05:00 ÷ 06:00	1	10	20	43	24	12	1	0	0	111	45,7
06:00 ÷ 07:00	2	14	40	100	70	28	4	0	0	258	47,4
07:00 ÷ 08:00	8	42	191	454	216	45	7	0	0	963	45,2
08:00 ÷ 09:00	11	63	232	475	194	24	2	1	0	1002	43,6
09:00 ÷ 10:00	14	55	272	432	174	29	4	1	0	981	43,1
10:00 ÷ 11:00	4	27	250	438	161	25	1	0	0	906	43,9
11:00 ÷ 12:00	8	37	247	457	168	24	2	0	0	943	43,7
12:00 ÷ 13:00	2	31	168	439	232	35	9	1	0	917	46,0
13:00 ÷ 14:00	6	42	216	419	221	56	5	2	0	967	45,4
14:00 ÷ 15:00	13	68	235	402	198	39	10	0	0	965	43,9
15:00 ÷ 16:00	5	32	204	526	237	32	6	1	0	1043	45,4
16:00 ÷ 17:00	4	59	264	556	225	38	8	1	0	1155	44,4
17:00 ÷ 18:00	32	61	271	703	252	42	2	0	0	1363	43,8
18:00 ÷ 19:00	3	37	285	661	320	48	6	2	0	1362	45,5
19:00 ÷ 20:00	1	15	175	521	327	58	20	2	0	1119	47,7
20:00 ÷ 21:00	4	15	88	305	203	80	14	1	0	710	48,9
21:00 ÷ 22:00	2	6	83	217	155	36	13	0	1	513	48,3
22:00 ÷ 23:00	0	14	51	162	106	35	7	1	1	377	48,4
23:00 ÷ 00:00	1	9	36	81	73	26	7	3	0	236	49,3

TOTALE	121	643	3344	7442	3621	753	142	22	4	16092	45,4
% CLASSE	0,8	4,0	20,8	46,2	22,5	4,7	0,9	0,1	0,0	100,0	
TOT. DIURNO	110	554	2835	5962	2598	437	62	9	0	12567	44,5
% CLASSE	0,9	4,4	22,6	47,4	20,7	3,5	0,5	0,1		100,0	
TOT. NOTTURNO	11	89	509	1480	1023	316	80	13	4	3525	48,5
% CLASSE	0,3	2,5	14,4	42,0	29,0	9,0	2,3	0,4	0,1	100,0	

COMUNE DI CERNUSCO SUL NAVIGLIO

RILIEVI DI TRAFFICO

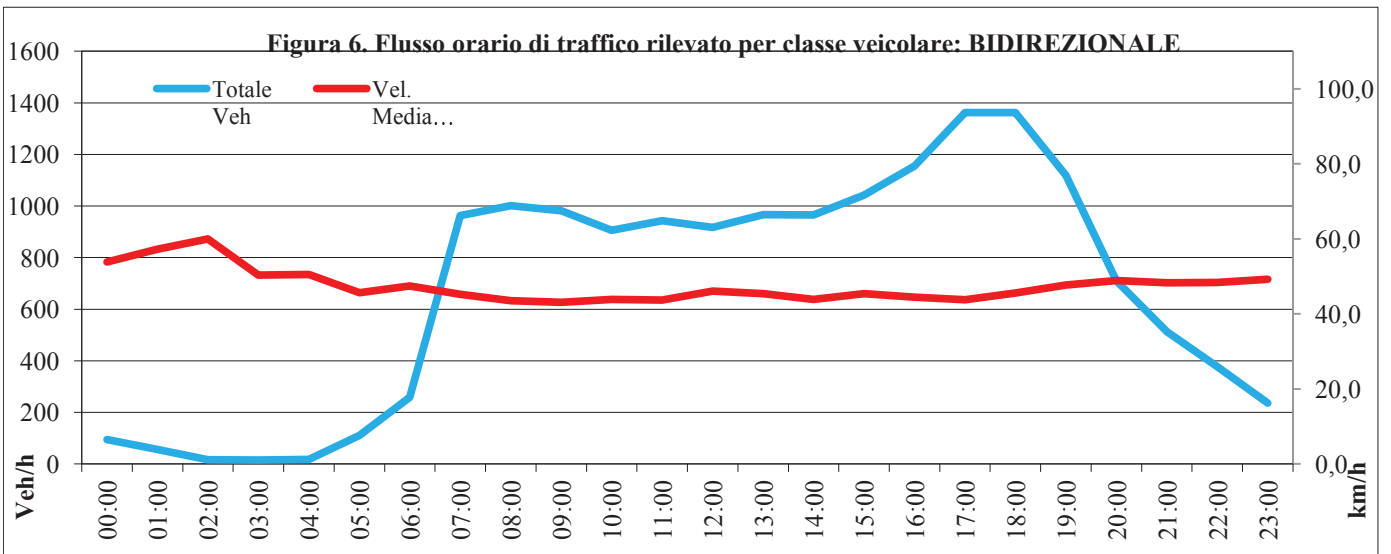
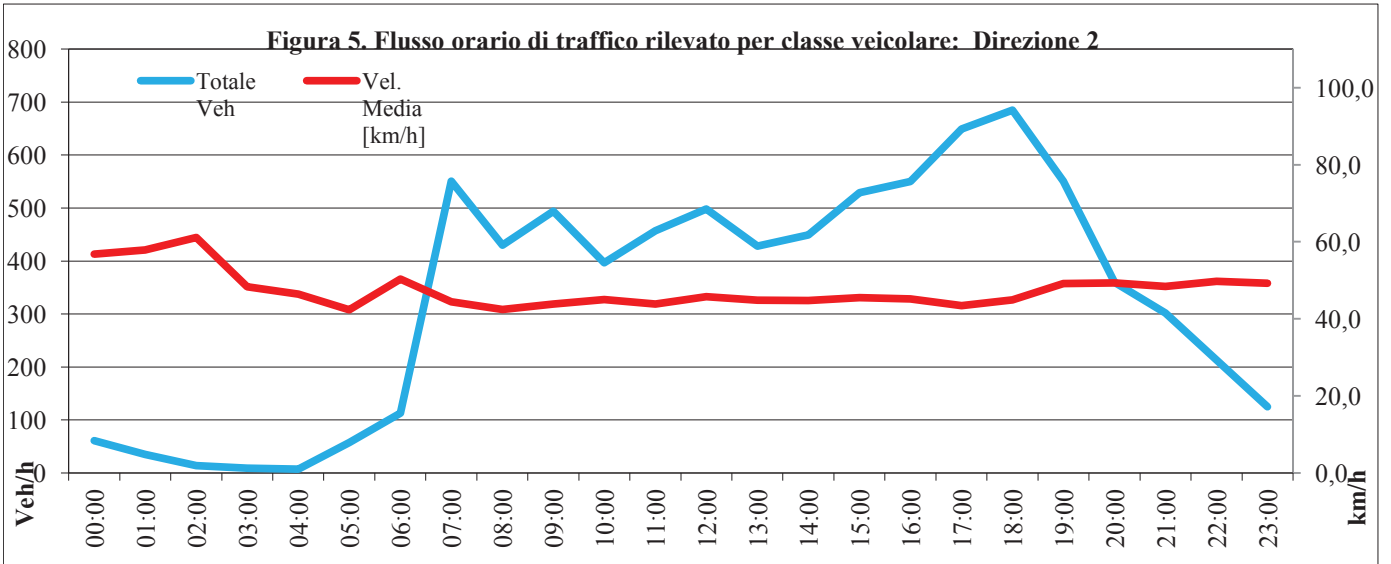
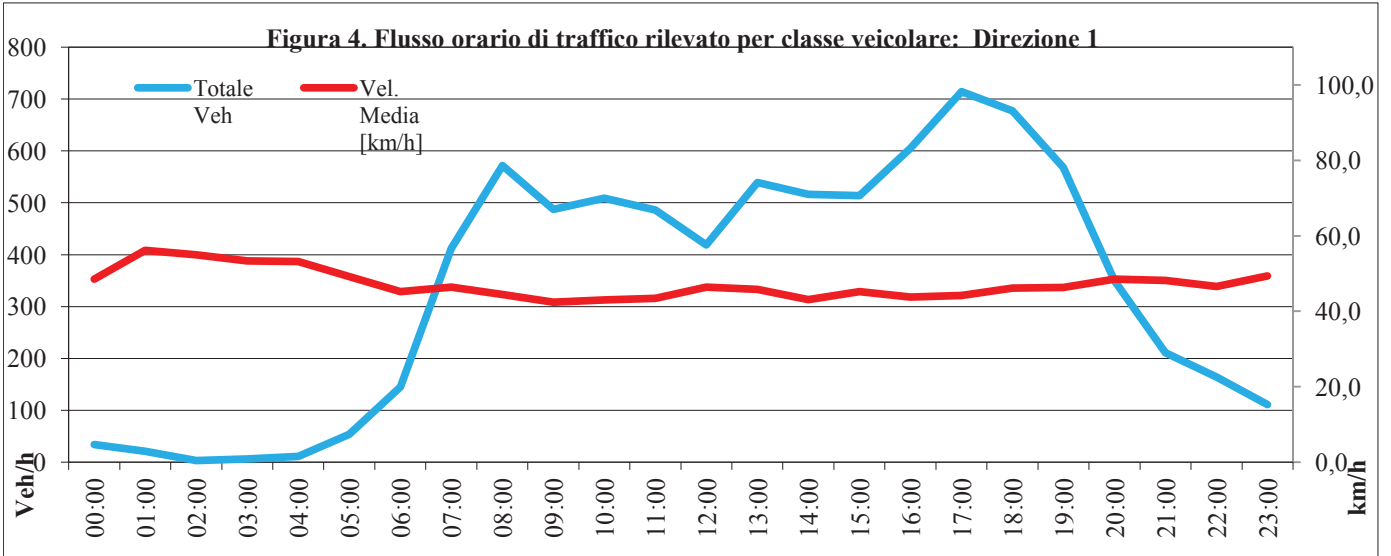
Postazione	2	Strada:	VIA VERDI - PRESSI CIV. 84
Direzione	1		NORD - USCITA CITTA'
Direzione	2		SUD - INGRESSO CITTA'



COMUNE DI CERNUSCO SUL NAVIGLIO

RILIEVI DI TRAFFICO

Postazione	2	Strada:	VIA VERDI - PRESSI CIV. 84
Direzione	1		NORD - USCITA CITTA'
Direzione	2		SUD - INGRESSO CITTA'



COMUNE DI CERNUSCO SUL NAVIGLIO

RILIEVI DI TRAFFICO

Postazione: **3**

Strada	VIA C.B. CAVOUR - PRESSI PARCO DEI GERMANI
Direzione 1 vs.	OVEST - VIA MAZZINI
Direzione 2 vs.	EST - VIA PAVESE

Data dal	11/04/2013	Data al	12/04/2013
Giorno da	GIOVEDÌ	Giorno al	VENERDÌ
dalle ore	0:00:00	alle ore	24:00:00
Durata	48 ORE		



COMUNE DI CERNUSCO SUL NAVIGLIO

RILIEVI DI TRAFFICO

Postazione: **3**

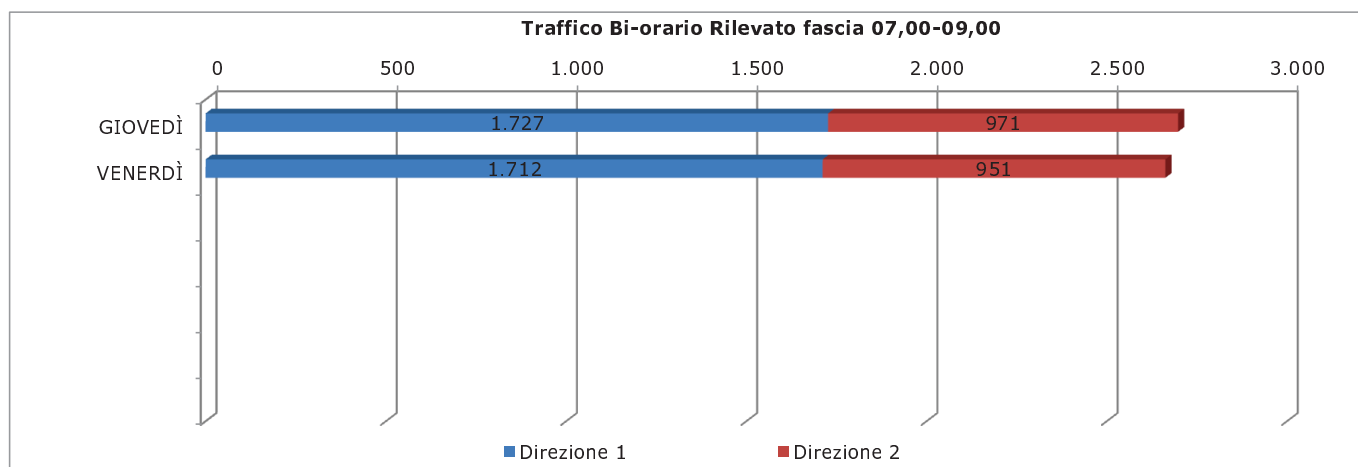
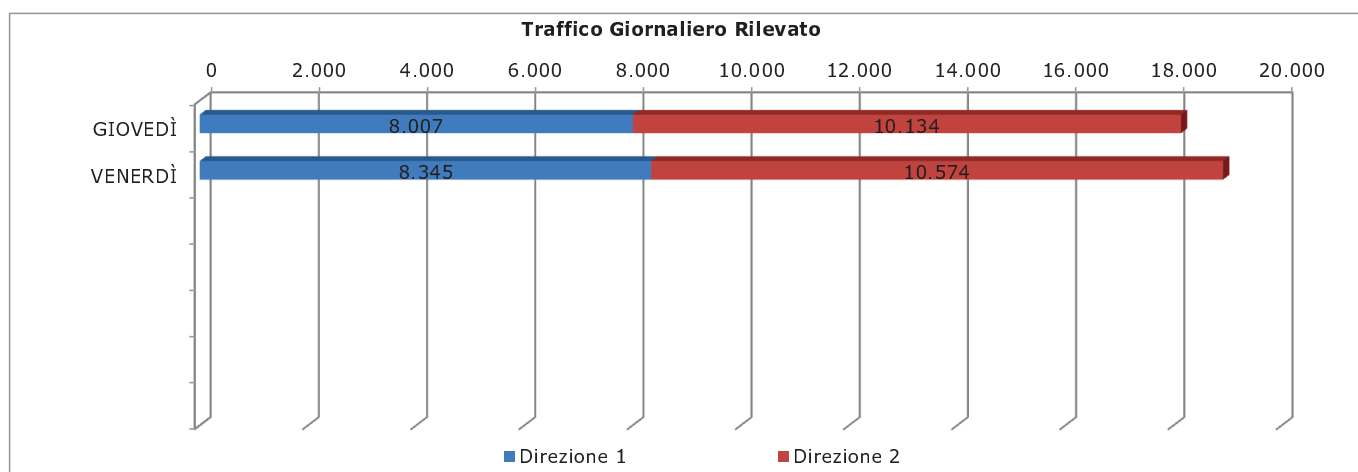
Strada	VIA C.B. CAVOUR - PRESSI PARCO DEI GERMANI
Direzione 1 vs.	OVEST - VIA MAZZINI
Direzione 2 vs.	EST - VIA PAVESE

Data dal	11/04/2013	Data al	12/04/2013
Giorno da	GIOVEDÌ	Giorno al	VENERDÌ
dalle ore	0:00:00	alle ore	24:00:00
Durata	48 ORE		

		TRAFFICO GIORNALIERO RILEVATO				TRAFFICO BI-ORARIO RILEVATO FASCIA DI PUNTA 07,00-09,00		
Giorno	Data	Direzione 1	Direzione 2	Totale	% Pesante	Direzione 1	Direzione 2	Totale
GIOVEDÌ	11/04/2013	8.007	10.134	18.141	6,6	1.727	971	2.698
VENERDÌ	12/04/2013	8.345	10.574	18.919	6,4	1.712	951	2.663

Traffico Medio Rilevato	8.176	10.354	18.530
-------------------------	--------------	---------------	---------------

1.720	961	2.681
--------------	------------	--------------



IN ALLEGATO SONO RIPORTATE LE TAVOLE DI DETTAGLIO CON IL RIEPILOGO ORARIO PER DIREZIONE DI MARCIA, TIPOLOGIA DI VEICOLO E CLASSE DI VELOCITA'

COMUNE DI CERNUSCO SUL NAVIGLIO

RILIEVI DI TRAFFICO

Postazione: **3**

Strada	VIA C.B. CAVOUR - PRESSI PARCO DEI GERMANI
Direzione 1 vs.	OVEST - VIA MAZZINI
Direzione 2 vs.	EST - VIA PAVESE

Data dal	11/04/2013	Data al	11/04/2013
Giorno da	GIOVEDI	Giorno al	GIOVEDI
dalle ore	0:00:00	alle ore	24:00:00
Durata	24 ORE		

POSTAZIONE 3
VIA C.B. CAVOUR - PRESSI PARCO DEI GERMANI

ANNOTAZIONI

NULLA DI RILEVANTE.

COMUNE DI CERNUSCO SUL NAVIGLIO

RILIEVI DI TRAFFICO

Postazione	3	Strada:	VIA C.B. CAVOUR - PRESSI PARCO DEI GERMANI
Direzione	1	OVEST - VIA MAZZINI	

Tabella 1 - Flussi di traffico MONODIREZIONALI rilevati per classi veicolari

Periodo	Classi di veicolari								TOTALE 1÷8	Traffico leggero (auto, moto) 1÷2	Traffico leggero commerciale 3	Traffico pesante 4÷8
	1	2	3	4	5	6	7	8				
	Motocicli	Autovetture	Veicoli commerciali leggeri	Veicoli industriali isolati	Autobus	Autoarticolato	Autotreno	Veicoli eccezionali				
00:00 ÷ 01:00	0	56	4	0	0	0	0	0	60	56	4	0
01:00 ÷ 02:00	0	21	0	0	0	0	0	0	21	21	0	0
02:00 ÷ 03:00	0	9	0	0	0	0	0	0	9	9	0	0
03:00 ÷ 04:00	0	7	0	1	0	0	0	0	8	7	0	1
04:00 ÷ 05:00	0	17	0	0	0	0	0	0	17	17	0	0
05:00 ÷ 06:00	1	49	3	0	0	0	0	0	53	50	3	0
06:00 ÷ 07:00	5	213	13	1	0	0	0	0	232	218	13	1
07:00 ÷ 08:00	16	715	45	6	3	0	0	0	785	731	45	9
08:00 ÷ 09:00	13	865	57	7	0	0	0	0	942	878	57	7
09:00 ÷ 10:00	13	586	36	1	0	0	0	0	636	599	36	1
10:00 ÷ 11:00	13	395	30	4	0	0	0	0	442	408	30	4
11:00 ÷ 12:00	9	338	21	0	0	0	0	0	368	347	21	0
12:00 ÷ 13:00	9	338	21	1	0	0	0	0	369	347	21	1
13:00 ÷ 14:00	13	414	26	1	0	0	0	0	454	427	26	1
14:00 ÷ 15:00	9	426	28	1	2	0	0	0	466	435	28	3
15:00 ÷ 16:00	8	418	30	0	0	0	0	0	456	426	30	0
16:00 ÷ 17:00	10	477	32	1	0	0	0	0	520	487	32	1
17:00 ÷ 18:00	15	497	35	4	1	0	0	0	552	512	35	5
18:00 ÷ 19:00	9	452	28	4	1	0	0	0	494	461	28	5
19:00 ÷ 20:00	12	350	27	3	0	0	0	0	392	362	27	3
20:00 ÷ 21:00	9	262	18	1	2	1	0	0	293	271	18	4
21:00 ÷ 22:00	6	183	13	0	0	0	0	0	202	189	13	0
22:00 ÷ 23:00	5	130	9	0	0	0	0	0	144	135	9	0
23:00 ÷ 00:00	2	86	4	0	0	0	0	0	92	88	4	0
TOTALE	177	7304	480	36	9	1	0	0	8007	7481	480	46
% CLASSE	2,2	91,2	6,0	0,4	0,1	0,0			100,0	93,4	6,0	0,6
TOT. DIURNO	137	5921	389	30	7	0	0	0	6484	6058	389	37
% CLASSE	2,1	91,3	6,0	0,5	0,1				100,0	93,4	6,0	0,6
TOT. NOTTURNO	40	1383	91	6	2	1	0	0	1523	1423	91	9
% CLASSE	2,6	90,8	6,0	0,4	0,1	0,1			100,0	93,4	6,0	0,6
Media Veh/h	7	304	20	2	0	0	0	0	334	312	20	2
Max Veh/h	16	865	57	7	3	1	0	0	942	878	57	9

COMUNE DI CERNUSCO SUL NAVIGLIO

RILIEVI DI TRAFFICO

Postazione	3	Strada:	VIA C.B. CAVOUR - PRESSI PARCO DEI GERMANI
Direzione	1		OVEST - VIA MAZZINI

Tabella 2 - Flussi di traffico MONODIREZIONALI rilevati per classi di Velocità

Periodo	Classi di Velocità [km/h]									Totale Veh	Vel. Media [km/h]
	<20,1	20,1 ÷ 30,0	30,1 ÷ 40,0	40,1 ÷ 50,0	50,1 ÷ 60,0	60,1 ÷ 70,0	70,1 ÷ 80,0	80,1 ÷ 90,0	>90,0		
00:00 ÷ 01:00	0	0	4	20	25	8	3	0	0	60	52,7
01:00 ÷ 02:00	0	0	1	4	7	6	2	1	0	21	58,3
02:00 ÷ 03:00	0	0	0	1	4	1	2	1	0	9	62,8
03:00 ÷ 04:00	0	0	0	3	2	3	0	0	0	8	55,0
04:00 ÷ 05:00	0	0	0	4	9	4	0	0	0	17	55,0
05:00 ÷ 06:00	0	0	3	19	17	11	2	1	0	53	53,7
06:00 ÷ 07:00	0	3	15	64	114	25	8	3	0	232	52,7
07:00 ÷ 08:00	0	1	148	431	190	14	1	0	0	785	45,9
08:00 ÷ 09:00	0	10	151	536	223	20	1	0	1	942	46,1
09:00 ÷ 10:00	0	11	107	333	165	18	1	0	1	636	46,3
10:00 ÷ 11:00	3	10	71	217	116	21	3	1	0	442	46,6
11:00 ÷ 12:00	1	0	53	175	110	25	4	0	0	368	48,1
12:00 ÷ 13:00	0	10	37	155	140	23	4	0	0	369	48,8
13:00 ÷ 14:00	1	12	42	206	159	33	1	0	0	454	48,5
14:00 ÷ 15:00	1	6	61	238	131	26	3	0	0	466	47,5
15:00 ÷ 16:00	1	15	69	256	104	11	0	0	0	456	45,5
16:00 ÷ 17:00	14	19	123	260	87	14	3	0	0	520	43,3
17:00 ÷ 18:00	5	13	142	279	100	12	0	1	0	552	44,0
18:00 ÷ 19:00	2	9	119	266	90	7	0	1	0	494	44,3
19:00 ÷ 20:00	1	3	41	186	141	18	2	0	0	392	48,4
20:00 ÷ 21:00	0	2	36	130	104	15	6	0	0	293	48,8
21:00 ÷ 22:00	0	0	21	86	76	17	2	0	0	202	49,7
22:00 ÷ 23:00	0	1	18	59	50	14	2	0	0	144	49,4
23:00 ÷ 00:00	0	0	7	45	34	6	0	0	0	92	49,2

TOTALE	29	125	1269	3973	2198	352	50	9	2	8007	46,8
% CLASSE	0,4	1,6	15,8	49,6	27,5	4,4	0,6	0,1	0,0	100,0	
TOT. DIURNO	28	116	1123	3352	1615	224	21	3	2	6484	46,1
% CLASSE	0,4	1,8	17,3	51,7	24,9	3,5	0,3	0,0	0,0	100,0	
TOT. NOTTURNO	1	9	146	621	583	128	29	6	0	1523	50,1
% CLASSE	0,1	0,6	9,6	40,8	38,3	8,4	1,9	0,4		100,0	

COMUNE DI CERNUSCO SUL NAVIGLIO

RILIEVI DI TRAFFICO

Postazione	3	Strada:	VIA C.B. CAVOUR - PRESSI PARCO DEI GERMANI
Direzione	2	EST - VIA PAVESE	

Tabella 3 - Flussi di traffico MONODIREZIONALI rilevati per classi veicolari

Periodo	Classi di veicolari								TOTALE 1÷8	Traffico leggero (auto, moto) 1÷2	Traffico leggero commerciale 3	Traffico pesante 4÷8
	1	2	3	4	5	6	7	8				
	Motocicli	Autovetture	Veicoli commerciali leggeri	Veicoli industriali isolati	Autobus	Autoarticolato	Autotreno	Veicoli eccezionali				
00:00 ÷ 01:00	1	106	7	0	0	0	0	0	114	107	7	0
01:00 ÷ 02:00	0	43	2	0	0	0	0	0	45	43	2	0
02:00 ÷ 03:00	0	17	0	0	0	0	0	0	17	17	0	0
03:00 ÷ 04:00	0	7	0	0	0	0	0	0	7	7	0	0
04:00 ÷ 05:00	0	11	0	0	0	0	0	0	11	11	0	0
05:00 ÷ 06:00	0	44	2	0	0	0	0	0	46	44	2	0
06:00 ÷ 07:00	2	108	7	1	0	0	1	0	119	110	7	2
07:00 ÷ 08:00	14	364	26	2	1	0	0	0	407	378	26	3
08:00 ÷ 09:00	16	512	30	5	1	0	0	0	564	528	30	6
09:00 ÷ 10:00	11	445	28	2	2	1	0	0	489	456	28	5
10:00 ÷ 11:00	4	393	25	2	2	0	0	0	426	397	25	4
11:00 ÷ 12:00	8	443	30	1	0	0	0	0	482	451	30	1
12:00 ÷ 13:00	12	566	36	3	2	0	0	0	619	578	36	5
13:00 ÷ 14:00	18	525	34	2	2	1	0	0	582	543	34	5
14:00 ÷ 15:00	12	504	33	1	2	1	0	0	553	516	33	4
15:00 ÷ 16:00	21	565	45	0	0	0	0	0	631	586	45	0
16:00 ÷ 17:00	15	714	43	2	0	1	0	0	775	729	43	3
17:00 ÷ 18:00	30	1091	66	5	5	1	0	0	1198	1121	66	11
18:00 ÷ 19:00	24	1042	72	11	2	1	0	0	1152	1066	72	14
19:00 ÷ 20:00	17	821	56	4	2	0	0	0	900	838	56	6
20:00 ÷ 21:00	16	406	24	2	1	0	1	0	450	422	24	4
21:00 ÷ 22:00	8	204	14	0	0	0	0	0	226	212	14	0
22:00 ÷ 23:00	3	132	10	1	1	0	0	0	147	135	10	2
23:00 ÷ 00:00	3	159	11	0	1	0	0	0	174	162	11	1
TOTALE	235	9222	601	44	24	6	2	0	10134	9457	601	76
% CLASSE	2,3	91,0	5,9	0,4	0,2	0,1	0,0		100,0	93,3	5,9	0,7
TOT. DIURNO	185	7164	468	36	19	6	0	0	7878	7349	468	61
% CLASSE	2,3	90,9	5,9	0,5	0,2	0,1			100,0	93,3	5,9	0,8
TOT. NOTTURNO	50	2058	133	8	5	0	2	0	2256	2108	133	15
% CLASSE	2,2	91,2	5,9	0,4	0,2		0,1		100,0	93,4	5,9	0,7
Media Veh/h	10	384	25	2	1	0	0	0	422	394	25	3
Max Veh/h	30	1091	72	11	5	1	1	0	1198	1121	72	14

COMUNE DI CERNUSCO SUL NAVIGLIO

RILIEVI DI TRAFFICO

Postazione	3	Strada:	VIA C.B. CAVOUR - PRESSI PARCO DEI GERMANI
Direzione	2		EST - VIA PAVESE

Tabella 4 - Flussi di traffico MONODIREZIONALI rilevati per classi di Velocità

Periodo	Classi di Velocità [km/h]									Totale Veh	Vel. Media [km/h]
	<20,1	20,1 ÷ 30,0	30,1 ÷ 40,0	40,1 ÷ 50,0	50,1 ÷ 60,0	60,1 ÷ 70,0	70,1 ÷ 80,0	80,1 ÷ 90,0	>90,0		
00:00 ÷ 01:00	0	0	2	33	39	29	8	3	0	114	56,5
01:00 ÷ 02:00	0	0	2	12	13	16	2	0	0	45	55,9
02:00 ÷ 03:00	0	1	0	2	8	6	0	0	0	17	55,6
03:00 ÷ 04:00	0	0	0	2	2	2	1	0	0	7	57,9
04:00 ÷ 05:00	0	0	0	3	1	6	0	1	0	11	60,5
05:00 ÷ 06:00	0	0	7	7	20	10	2	0	0	46	53,5
06:00 ÷ 07:00	0	2	8	44	50	11	1	3	0	119	51,3
07:00 ÷ 08:00	1	16	47	206	112	19	6	0	0	407	47,1
08:00 ÷ 09:00	0	20	126	269	120	24	5	0	0	564	45,3
09:00 ÷ 10:00	1	18	99	266	92	13	0	0	0	489	44,6
10:00 ÷ 11:00	0	7	97	206	97	15	2	1	1	426	45,7
11:00 ÷ 12:00	1	12	96	216	136	18	3	0	0	482	46,2
12:00 ÷ 13:00	1	1	86	309	187	31	4	0	0	619	47,7
13:00 ÷ 14:00	2	13	100	274	157	30	5	1	0	582	46,8
14:00 ÷ 15:00	0	13	123	284	117	15	1	0	0	553	45,0
15:00 ÷ 16:00	4	23	221	305	64	10	4	0	0	631	42,1
16:00 ÷ 17:00	10	64	329	321	46	4	1	0	0	775	39,4
17:00 ÷ 18:00	165	327	430	242	31	3	0	0	0	1198	31,4
18:00 ÷ 19:00	218	365	379	157	32	1	0	0	0	1152	29,0
19:00 ÷ 20:00	0	8	215	553	111	11	2	0	0	900	44,0
20:00 ÷ 21:00	0	3	64	209	141	26	5	1	1	450	48,3
21:00 ÷ 22:00	0	3	20	109	70	22	1	1	0	226	49,2
22:00 ÷ 23:00	0	1	20	59	52	13	2	0	0	147	49,2
23:00 ÷ 00:00	0	1	8	66	75	19	3	2	0	174	51,9

TOTALE	403	898	2479	4154	1773	354	58	13	2	10134	42,1
% CLASSE	4,0	8,9	24,5	41,0	17,5	3,5	0,6	0,1	0,0	100,0	
TOT. DIURNO	403	879	2133	3055	1191	183	31	2	1	7878	40,4
% CLASSE	5,1	11,2	27,1	38,8	15,1	2,3	0,4	0,0	0,0	100,0	
TOT. NOTTURNO	0	19	346	1099	582	171	27	11	1	2256	48,0
% CLASSE		0,8	15,3	48,7	25,8	7,6	1,2	0,5	0,0	100,0	

COMUNE DI CERNUSCO SUL NAVIGLIO

RILIEVI DI TRAFFICO

Postazione	3	Strada:	VIA C.B. CAVOUR - PRESSI PARCO DEI GERMANI
------------	---	---------	--

Tabella 5 - Flussi di traffico BIDIREZIONALI rilevati per classi veicolari

Periodo	Classi di veicolari								TOTALE 1÷8	Traffico leggero (auto, moto) 1÷2	Traffico leggero commerciale 3	Traffico pesante 4÷8
	1 Motocicli	2 Autovetture	3 Veicoli commerciali leggeri	4 Veicoli industriali isolati	5 Autobus	6 Autoarticolato	7 Autotreno	8 Veicoli eccezionali				
00:00 ÷ 01:00	1	162	11	0	0	0	0	0	174	163	11	0
01:00 ÷ 02:00	0	64	2	0	0	0	0	0	66	64	2	0
02:00 ÷ 03:00	0	26	0	0	0	0	0	0	26	26	0	0
03:00 ÷ 04:00	0	14	0	1	0	0	0	0	15	14	0	1
04:00 ÷ 05:00	0	28	0	0	0	0	0	0	28	28	0	0
05:00 ÷ 06:00	1	93	5	0	0	0	0	0	99	94	5	0
06:00 ÷ 07:00	7	321	20	2	0	0	1	0	351	328	20	3
07:00 ÷ 08:00	30	1079	71	8	4	0	0	0	1192	1109	71	12
08:00 ÷ 09:00	29	1377	87	12	1	0	0	0	1506	1406	87	13
09:00 ÷ 10:00	24	1031	64	3	2	1	0	0	1125	1055	64	6
10:00 ÷ 11:00	17	788	55	6	2	0	0	0	868	805	55	8
11:00 ÷ 12:00	17	781	51	1	0	0	0	0	850	798	51	1
12:00 ÷ 13:00	21	904	57	4	2	0	0	0	988	925	57	6
13:00 ÷ 14:00	31	939	60	3	2	1	0	0	1036	970	60	6
14:00 ÷ 15:00	21	930	61	2	4	1	0	0	1019	951	61	7
15:00 ÷ 16:00	29	983	75	0	0	0	0	0	1087	1012	75	0
16:00 ÷ 17:00	25	1191	75	3	0	1	0	0	1295	1216	75	4
17:00 ÷ 18:00	45	1588	101	9	6	1	0	0	1750	1633	101	16
18:00 ÷ 19:00	33	1494	100	15	3	1	0	0	1646	1527	100	19
19:00 ÷ 20:00	29	1171	83	7	2	0	0	0	1292	1200	83	9
20:00 ÷ 21:00	25	668	42	3	3	1	1	0	743	693	42	8
21:00 ÷ 22:00	14	387	27	0	0	0	0	0	428	401	27	0
22:00 ÷ 23:00	8	262	19	1	1	0	0	0	291	270	19	2
23:00 ÷ 00:00	5	245	15	0	1	0	0	0	266	250	15	1
TOTALE	412	16526	1081	80	33	7	2	0	18141	16938	1081	122
% CLASSE	2,3	91,1	6,0	0,4	0,2	0,0	0,0	0,0	100,0	93,4	6,0	0,7
TOT. DIURNO	322	13085	857	66	26	6	0	0	14362	13407	857	98
% CLASSE	2,2	91,1	6,0	0,5	0,2	0,0			100,0	93,4	6,0	0,7
TOT. NOTTURNO	90	3441	224	14	7	1	2	0	3779	3531	224	24
% CLASSE	2,4	91,1	5,9	0,4	0,2	0,0	0,1		100,0	93,4	5,9	0,6
Media Veh/h	17	689	45	3	1	0	0	0	756	706	45	5
Max Veh/h	45	1588	101	15	6	1	1	0	1750	1633	101	19

COMUNE DI CERNUSCO SUL NAVIGLIO

RILIEVI DI TRAFFICO

Postazione	3	Strada:	VIA C.B. CAVOUR - PRESSI PARCO DEI GERMANI
-------------------	----------	---------	--

Tabella 6 - Flussi di traffico BIDIREZIONALI rilevati per classi di Velocità

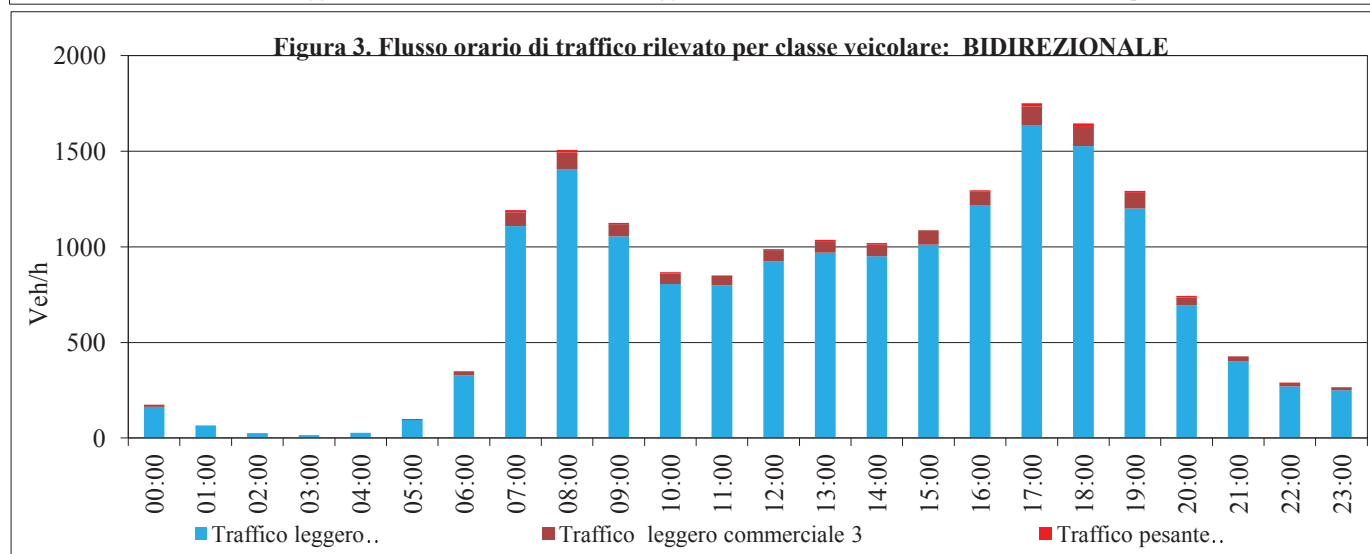
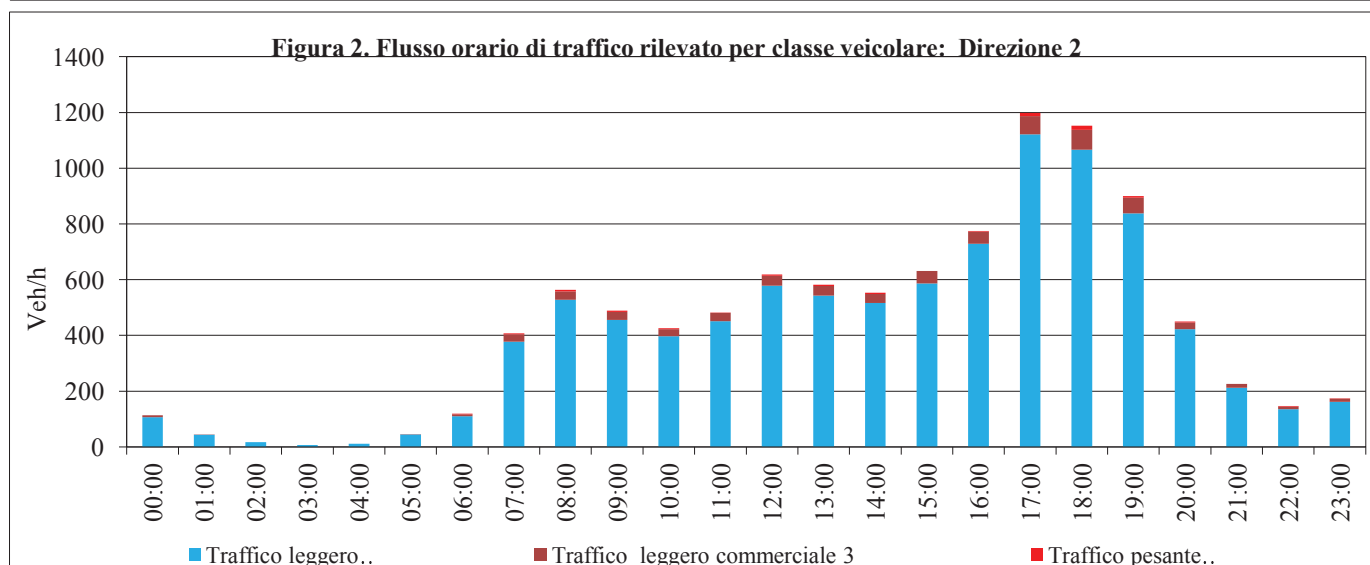
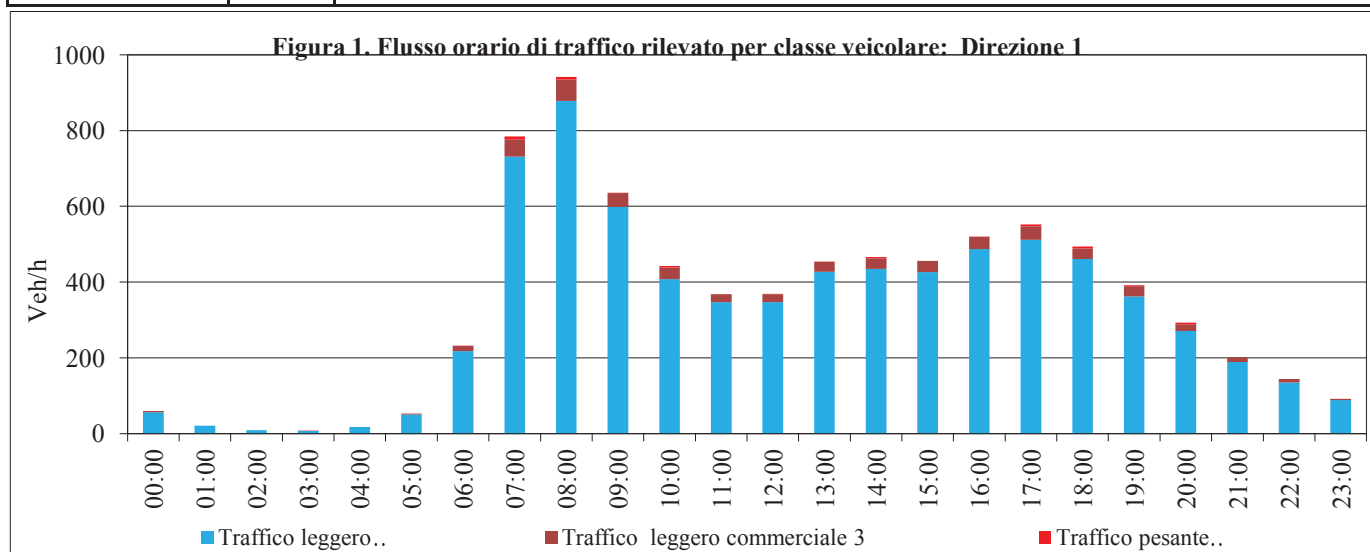
Periodo	Classi di Velocità [km/h]									Totale Veh	Vel. Media [km/h]
	<20,1	20,1 ÷ 30,0	30,1 ÷ 40,0	40,1 ÷ 50,0	50,1 ÷ 60,0	60,1 ÷ 70,0	70,1 ÷ 80,0	80,1 ÷ 90,0	>90,0		
00:00 ÷ 01:00	0	0	6	53	64	37	11	3	0	174	55,2
01:00 ÷ 02:00	0	0	3	16	20	22	4	1	0	66	56,7
02:00 ÷ 03:00	0	1	0	3	12	7	2	1	0	26	58,1
03:00 ÷ 04:00	0	0	0	5	4	5	1	0	0	15	56,3
04:00 ÷ 05:00	0	0	0	7	10	10	0	1	0	28	57,1
05:00 ÷ 06:00	0	0	10	26	37	21	4	1	0	99	53,6
06:00 ÷ 07:00	0	5	23	108	164	36	9	6	0	351	52,2
07:00 ÷ 08:00	1	17	195	637	302	33	7	0	0	1192	46,3
08:00 ÷ 09:00	0	30	277	805	343	44	6	0	1	1506	45,8
09:00 ÷ 10:00	1	29	206	599	257	31	1	0	1	1125	45,5
10:00 ÷ 11:00	3	17	168	423	213	36	5	2	1	868	46,2
11:00 ÷ 12:00	2	12	149	391	246	43	7	0	0	850	47,0
12:00 ÷ 13:00	1	11	123	464	327	54	8	0	0	988	48,1
13:00 ÷ 14:00	3	25	142	480	316	63	6	1	0	1036	47,5
14:00 ÷ 15:00	1	19	184	522	248	41	4	0	0	1019	46,1
15:00 ÷ 16:00	5	38	290	561	168	21	4	0	0	1087	43,5
16:00 ÷ 17:00	24	83	452	581	133	18	4	0	0	1295	41,0
17:00 ÷ 18:00	170	340	572	521	131	15	0	1	0	1750	35,4
18:00 ÷ 19:00	220	374	498	423	122	8	0	1	0	1646	33,6
19:00 ÷ 20:00	1	11	256	739	252	29	4	0	0	1292	45,3
20:00 ÷ 21:00	0	5	100	339	245	41	11	1	1	743	48,5
21:00 ÷ 22:00	0	3	41	195	146	39	3	1	0	428	49,4
22:00 ÷ 23:00	0	2	38	118	102	27	4	0	0	291	49,3
23:00 ÷ 00:00	0	1	15	111	109	25	3	2	0	266	51,0

TOTALE	432	1023	3748	8127	3971	706	108	22	4	18141	44,2
% CLASSE	2,4	5,6	20,7	44,8	21,9	3,9	0,6	0,1	0,0	100,0	
TOT. DIURNO	431	995	3256	6407	2806	407	52	5	3	14362	43,0
% CLASSE	3,0	6,9	22,7	44,6	19,5	2,8	0,4	0,0	0,0	100,0	
TOT. NOTTURNO	1	28	492	1720	1165	299	56	17	1	3779	48,8
% CLASSE	0,0	0,7	13,0	45,5	30,8	7,9	1,5	0,4	0,0	100,0	

COMUNE DI CERNUSCO SUL NAVIGLIO

RILIEVI DI TRAFFICO

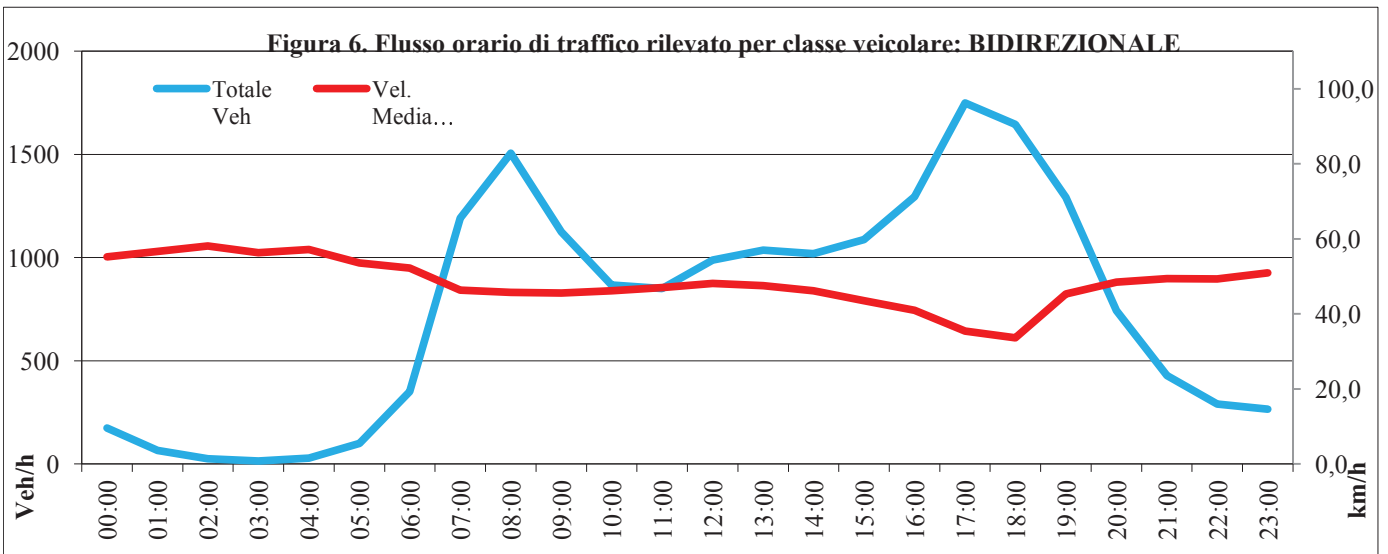
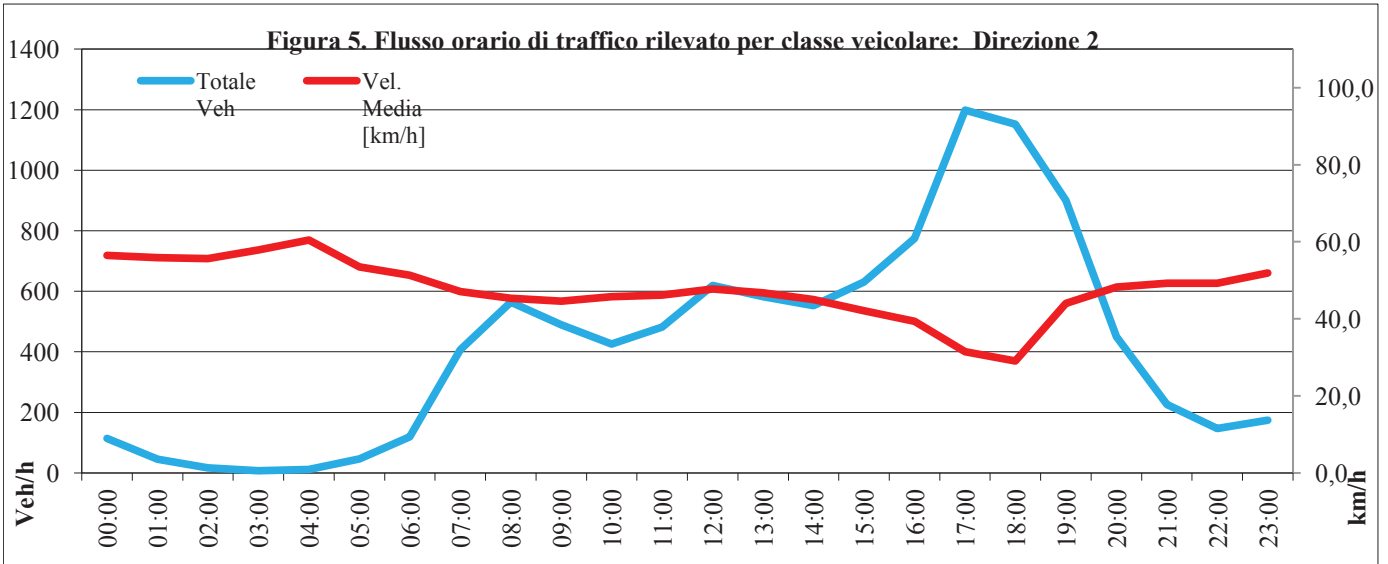
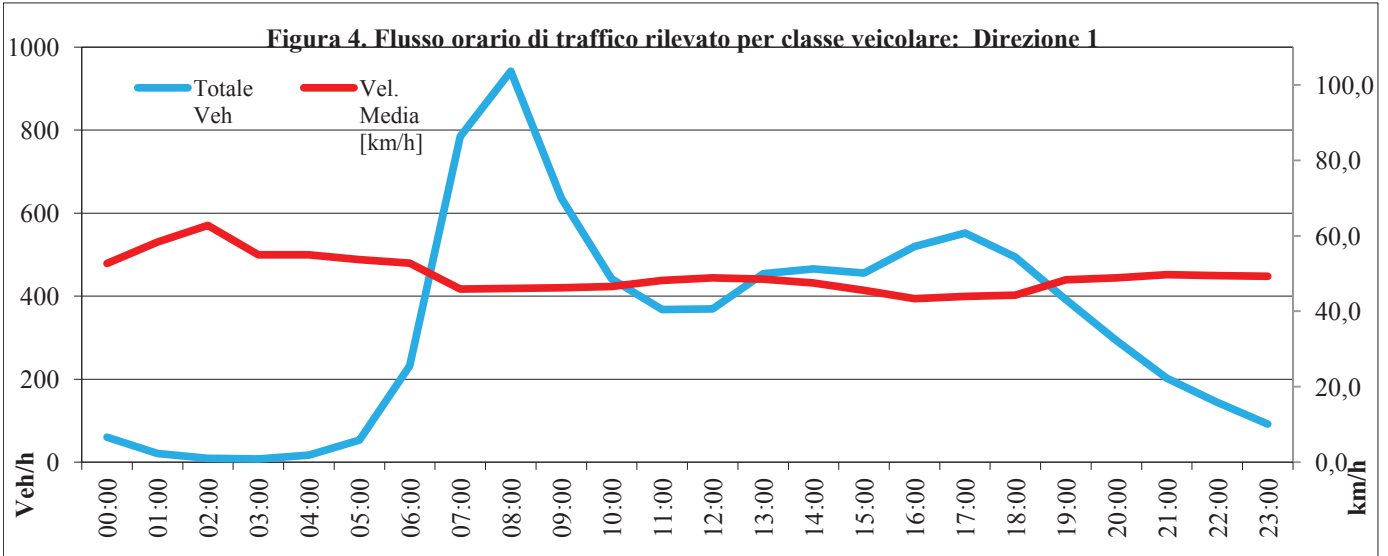
Postazione	3	Strada:	VIA C.B. CAVOUR - PRESSI PARCO DEI GERMANI
Direzione	1		OVEST - VIA MAZZINI
Direzione	2		EST - VIA PAVESE



COMUNE DI CERNUSCO SUL NAVIGLIO

RILIEVI DI TRAFFICO

Postazione	3	Strada:	VIA C.B. CAVOUR - PRESSI PARCO DEI GERMANI
Direzione	1		OVEST - VIA MAZZINI
Direzione	2		EST - VIA PAVESE



COMUNE DI CERNUSCO SUL NAVIGLIO

RILIEVI DI TRAFFICO

Postazione: **3**

Strada	VIA C.B. CAVOUR - PRESSI PARCO DEI GERMANI
Direzione 1 vs.	OVEST - VIA MAZZINI
Direzione 2 vs.	EST - VIA PAVESE

Data dal	12/04/2013	Data al	12/04/2013
Giorno da	VENERDI	Giorno al	VENERDI
dalle ore	0:00:00	alle ore	24:00:00
Durata	24 ORE		

POSTAZIONE 3
VIA C.B. CAVOUR - PRESSI PARCO DEI GERMANI

ANNOTAZIONI

NULLA DI RILEVANTE.

COMUNE DI CERNUSCO SUL NAVIGLIO

RILIEVI DI TRAFFICO

Postazione	3	Strada:	VIA C.B. CAVOUR - PRESSI PARCO DEI GERMANI
Direzione	1	OVEST - VIA MAZZINI	

Tabella 1 - Flussi di traffico MONODIREZIONALI rilevati per classi veicolari

Periodo	Classi di veicolari								TOTALE 1÷8	Traffico leggero (auto, moto) 1÷2	Traffico leggero commerciale 3	Traffico pesante 4÷8
	1	2	3	4	5	6	7	8				
	Motocicli	Autovetture	Veicoli commerciali leggeri	Veicoli industriali isolati	Autobus	Autoarticolato	Autotreno	Veicoli eccezionali				
00:00 ÷ 01:00	1	55	3	0	0	0	0	0	59	56	3	0
01:00 ÷ 02:00	0	22	0	0	0	0	0	0	22	22	0	0
02:00 ÷ 03:00	0	9	0	0	0	0	0	0	9	9	0	0
03:00 ÷ 04:00	0	10	0	0	0	0	0	0	10	10	0	0
04:00 ÷ 05:00	0	15	0	0	0	0	0	0	15	15	0	0
05:00 ÷ 06:00	1	53	2	0	0	0	0	0	56	54	2	0
06:00 ÷ 07:00	7	206	13	3	0	0	0	0	229	213	13	3
07:00 ÷ 08:00	24	710	45	8	1	0	0	0	788	734	45	9
08:00 ÷ 09:00	25	841	53	5	0	0	0	0	924	866	53	5
09:00 ÷ 10:00	19	625	38	2	0	0	0	0	684	644	38	2
10:00 ÷ 11:00	6	389	23	1	0	0	0	0	419	395	23	1
11:00 ÷ 12:00	11	357	28	0	0	0	0	0	396	368	28	0
12:00 ÷ 13:00	9	382	21	1	0	0	0	0	413	391	21	1
13:00 ÷ 14:00	12	376	26	0	1	0	0	0	415	388	26	1
14:00 ÷ 15:00	14	443	30	2	1	0	0	0	490	457	30	3
15:00 ÷ 16:00	18	445	29	0	0	0	0	0	492	463	29	0
16:00 ÷ 17:00	12	498	34	0	1	0	0	0	545	510	34	1
17:00 ÷ 18:00	16	545	39	5	1	1	0	0	607	561	39	7
18:00 ÷ 19:00	11	437	29	5	0	0	0	0	482	448	29	5
19:00 ÷ 20:00	11	355	19	2	1	0	0	0	388	366	19	3
20:00 ÷ 21:00	8	258	17	2	0	0	0	0	285	266	17	2
21:00 ÷ 22:00	5	225	16	0	0	0	0	0	246	230	16	0
22:00 ÷ 23:00	5	226	13	0	0	0	0	0	244	231	13	0
23:00 ÷ 00:00	4	115	8	0	0	0	0	0	127	119	8	0
TOTALE	219	7597	486	36	6	1	0	0	8345	7816	486	43
% CLASSE	2,6	91,0	5,8	0,4	0,1	0,0			100,0	93,7	5,8	0,5
TOT. DIURNO	177	6048	395	29	5	1	0	0	6655	6225	395	35
% CLASSE	2,7	90,9	5,9	0,4	0,1	0,0			100,0	93,5	5,9	0,5
TOT. NOTTURNO	42	1549	91	7	1	0	0	0	1690	1591	91	8
% CLASSE	2,5	91,7	5,4	0,4	0,1				100,0	94,1	5,4	0,5
Media Veh/h	9	317	20	2	0	0	0	0	348	326	20	2
Max Veh/h	25	841	53	8	1	1	0	0	924	866	53	9

COMUNE DI CERNUSCO SUL NAVIGLIO

RILIEVI DI TRAFFICO

Postazione	3	Strada:	VIA C.B. CAVOUR - PRESSI PARCO DEI GERMANI
Direzione	1		OVEST - VIA MAZZINI

Tabella 2 - Flussi di traffico MONODIREZIONALI rilevati per classi di Velocità

Periodo	Classi di Velocità [km/h]									Totale Veh	Vel. Media [km/h]
	<20,1	20,1 ÷ 30,0	30,1 ÷ 40,0	40,1 ÷ 50,0	50,1 ÷ 60,0	60,1 ÷ 70,0	70,1 ÷ 80,0	80,1 ÷ 90,0	>90,0		
00:00 ÷ 01:00	0	0	3	19	23	11	3	0	0	59	53,6
01:00 ÷ 02:00	0	0	0	5	9	5	3	0	0	22	57,7
02:00 ÷ 03:00	0	0	1	0	3	4	0	1	0	9	60,6
03:00 ÷ 04:00	0	0	1	2	5	2	0	0	0	10	53,0
04:00 ÷ 05:00	0	0	2	3	8	1	1	0	0	15	52,3
05:00 ÷ 06:00	0	0	4	19	22	8	2	0	1	56	53,1
06:00 ÷ 07:00	0	1	22	94	93	16	3	0	0	229	49,8
07:00 ÷ 08:00	0	18	212	415	129	13	1	0	0	788	43,9
08:00 ÷ 09:00	0	39	228	499	149	7	2	0	0	924	43,5
09:00 ÷ 10:00	5	11	120	383	142	19	3	1	0	684	45,5
10:00 ÷ 11:00	0	9	102	205	88	13	2	0	0	419	45,0
11:00 ÷ 12:00	0	2	59	201	115	19	0	0	0	396	47,3
12:00 ÷ 13:00	1	4	38	181	156	30	3	0	0	413	49,2
13:00 ÷ 14:00	0	2	52	183	149	25	3	1	0	415	48,8
14:00 ÷ 15:00	0	11	83	220	144	28	3	1	0	490	47,2
15:00 ÷ 16:00	4	18	83	234	134	19	0	0	0	492	45,8
16:00 ÷ 17:00	5	17	134	264	111	13	1	0	0	545	44,2
17:00 ÷ 18:00	17	39	187	266	86	12	0	0	0	607	41,5
18:00 ÷ 19:00	9	31	108	240	78	13	3	0	0	482	43,2
19:00 ÷ 20:00	1	11	35	179	129	30	1	2	0	388	48,6
20:00 ÷ 21:00	0	1	27	126	111	13	7	0	0	285	49,5
21:00 ÷ 22:00	0	0	18	103	94	26	4	1	0	246	50,9
22:00 ÷ 23:00	0	0	34	124	70	12	2	1	1	244	48,1
23:00 ÷ 00:00	0	2	7	50	47	18	3	0	0	127	51,4

TOTALE	42	216	1560	4015	2095	357	50	8	2	8345	46,0
% CLASSE	0,5	2,6	18,7	48,1	25,1	4,3	0,6	0,1	0,0	100,0	
TOT. DIURNO	41	201	1406	3291	1481	211	21	3	0	6655	45,0
% CLASSE	0,6	3,0	21,1	49,5	22,3	3,2	0,3	0,0		100,0	
TOT. NOTTURNO	1	15	154	724	614	146	29	5	2	1690	49,9
% CLASSE	0,1	0,9	9,1	42,8	36,3	8,6	1,7	0,3	0,1	100,0	

COMUNE DI CERNUSCO SUL NAVIGLIO

RILIEVI DI TRAFFICO

Postazione	3	Strada:	VIA C.B. CAVOUR - PRESSI PARCO DEI GERMANI
Direzione	2	EST - VIA PAVESE	

Tabella 3 - Flussi di traffico MONODIREZIONALI rilevati per classi veicolari

Periodo	Classi di veicolari								TOTALE 1÷8	Traffico leggero (auto, moto) 1÷2	Traffico leggero commerciale 3	Traffico pesante 4÷8
	1	2	3	4	5	6	7	8				
	Motocicli	Autovetture	Veicoli commerciali leggeri	Veicoli industriali isolati	Autobus	Autoarticolato	Autotreno	Veicoli eccezionali				
00:00 ÷ 01:00	2	80	5	0	0	0	0	0	87	82	5	0
01:00 ÷ 02:00	0	37	2	0	0	0	0	0	39	37	2	0
02:00 ÷ 03:00	0	21	0	0	0	0	0	0	21	21	0	0
03:00 ÷ 04:00	0	8	0	0	0	0	0	0	8	8	0	0
04:00 ÷ 05:00	0	7	0	0	0	0	0	0	7	7	0	0
05:00 ÷ 06:00	1	49	2	0	0	0	0	0	52	50	2	0
06:00 ÷ 07:00	3	116	7	2	1	0	0	0	129	119	7	3
07:00 ÷ 08:00	10	381	28	5	2	0	0	0	426	391	28	7
08:00 ÷ 09:00	16	469	30	8	2	0	0	0	525	485	30	10
09:00 ÷ 10:00	10	411	27	1	2	0	0	0	451	421	27	3
10:00 ÷ 11:00	10	422	30	1	2	0	0	0	465	432	30	3
11:00 ÷ 12:00	11	494	27	3	0	0	0	0	535	505	27	3
12:00 ÷ 13:00	22	578	43	1	0	0	0	0	644	600	43	1
13:00 ÷ 14:00	18	598	34	4	2	0	0	0	656	616	34	6
14:00 ÷ 15:00	11	474	29	3	1	0	0	0	518	485	29	4
15:00 ÷ 16:00	17	681	39	4	2	0	0	0	743	698	39	6
16:00 ÷ 17:00	13	798	47	2	1	0	0	0	861	811	47	3
17:00 ÷ 18:00	32	1046	69	6	2	0	0	0	1155	1078	69	8
18:00 ÷ 19:00	38	1141	72	7	3	0	0	0	1261	1179	72	10
19:00 ÷ 20:00	22	823	51	4	2	0	1	0	903	845	51	7
20:00 ÷ 21:00	12	395	25	1	4	0	0	0	437	407	25	5
21:00 ÷ 22:00	6	217	15	0	0	0	0	0	238	223	15	0
22:00 ÷ 23:00	6	196	14	0	0	0	0	0	216	202	14	0
23:00 ÷ 00:00	5	181	11	0	0	0	0	0	197	186	11	0
TOTALE	265	9623	607	52	26	0	1	0	10574	9888	607	79
% CLASSE	2,5	91,0	5,7	0,5	0,2		0,0		100,0	93,5	5,7	0,7
TOT. DIURNO	208	7493	475	45	19	0	0	0	8240	7701	475	64
% CLASSE	2,5	90,9	5,8	0,5	0,2				100,0	93,5	5,8	0,8
TOT. NOTTURNO	57	2130	132	7	7	0	1	0	2334	2187	132	15
% CLASSE	2,4	91,3	5,7	0,3	0,3		0,0		100,0	93,7	5,7	0,6
Media Veh/h	11	401	25	2	1	0	0	0	441	412	25	3
Max Veh/h	38	1141	72	8	4	0	1	0	1261	1179	72	10

COMUNE DI CERNUSCO SUL NAVIGLIO

RILIEVI DI TRAFFICO

Postazione	3	Strada:	VIA C.B. CAVOUR - PRESSI PARCO DEI GERMANI
Direzione	2		EST - VIA PAVESE

Tabella 4 - Flussi di traffico MONODIREZIONALI rilevati per classi di Velocità

Periodo	Classi di Velocità [km/h]									Totale Veh	Vel. Media [km/h]
	<20,1	20,1 ÷ 30,0	30,1 ÷ 40,0	40,1 ÷ 50,0	50,1 ÷ 60,0	60,1 ÷ 70,0	70,1 ÷ 80,0	80,1 ÷ 90,0	>90,0		
00:00 ÷ 01:00	0	0	5	31	34	13	3	1	0	87	52,8
01:00 ÷ 02:00	0	1	1	6	16	9	6	0	0	39	57,6
02:00 ÷ 03:00	0	0	1	5	7	5	2	1	0	21	57,4
03:00 ÷ 04:00	0	0	1	2	2	3	0	0	0	8	53,8
04:00 ÷ 05:00	0	0	0	1	2	3	1	0	0	7	60,7
05:00 ÷ 06:00	0	0	4	18	21	8	1	0	0	52	51,9
06:00 ÷ 07:00	1	0	8	54	49	12	4	1	0	129	51,0
07:00 ÷ 08:00	0	7	88	211	100	18	2	0	0	426	45,9
08:00 ÷ 09:00	0	11	123	274	102	13	2	0	0	525	44,8
09:00 ÷ 10:00	0	6	114	228	89	13	0	1	0	451	44,8
10:00 ÷ 11:00	0	9	131	231	81	12	1	0	0	465	44,1
11:00 ÷ 12:00	0	13	111	278	127	5	1	0	0	535	45,1
12:00 ÷ 13:00	5	14	96	330	165	32	2	0	0	644	46,5
13:00 ÷ 14:00	1	13	102	328	189	20	2	0	1	656	46,7
14:00 ÷ 15:00	0	13	132	243	105	23	1	1	0	518	45,0
15:00 ÷ 16:00	3	20	178	409	123	9	1	0	0	743	43,9
16:00 ÷ 17:00	1	41	291	408	111	8	0	1	0	861	42,1
17:00 ÷ 18:00	58	173	533	329	60	2	0	0	0	1155	36,2
18:00 ÷ 19:00	163	454	530	100	10	3	1	0	0	1261	29,2
19:00 ÷ 20:00	9	72	302	398	106	15	1	0	0	903	41,3
20:00 ÷ 21:00	1	12	70	218	107	24	4	1	0	437	46,7
21:00 ÷ 22:00	0	0	19	117	72	23	5	1	1	238	50,2
22:00 ÷ 23:00	0	0	37	99	58	19	3	0	0	216	48,1
23:00 ÷ 00:00	0	0	13	111	54	15	4	0	0	197	49,2

TOTALE	242	859	2890	4429	1790	307	47	8	2	10574	42,3
% CLASSE	2,3	8,1	27,3	41,9	16,9	2,9	0,4	0,1	0,0	100,0	
TOT. DIURNO	231	774	2429	3369	1262	158	13	3	1	8240	41,2
% CLASSE	2,8	9,4	29,5	40,9	15,3	1,9	0,2	0,0	0,0	100,0	
TOT. NOTTURNO	11	85	461	1060	528	149	34	5	1	2334	46,2
% CLASSE	0,5	3,6	19,8	45,4	22,6	6,4	1,5	0,2	0,0	100,0	

COMUNE DI CERNUSCO SUL NAVIGLIO

RILIEVI DI TRAFFICO

Postazione	3	Strada:	VIA C.B. CAVOUR - PRESSI PARCO DEI GERMANI
------------	---	---------	--

Tabella 5 - Flussi di traffico BIDIREZIONALI rilevati per classi veicolari

Periodo	Classi di veicolari								TOTALE 1÷8	Traffico leggero (auto, moto) 1÷2	Traffico leggero commerciale 3	Traffico pesante 4÷8
	1 Motocicli	2 Autovetture	3 Veicoli commerciali leggeri	4 Veicoli industriali isolati	5 Autobus	6 Autoarticolato	7 Autotreno	8 Veicoli eccezionali				
00:00 ÷ 01:00	3	135	8	0	0	0	0	0	146	138	8	0
01:00 ÷ 02:00	0	59	2	0	0	0	0	0	61	59	2	0
02:00 ÷ 03:00	0	30	0	0	0	0	0	0	30	30	0	0
03:00 ÷ 04:00	0	18	0	0	0	0	0	0	18	18	0	0
04:00 ÷ 05:00	0	22	0	0	0	0	0	0	22	22	0	0
05:00 ÷ 06:00	2	102	4	0	0	0	0	0	108	104	4	0
06:00 ÷ 07:00	10	322	20	5	1	0	0	0	358	332	20	6
07:00 ÷ 08:00	34	1091	73	13	3	0	0	0	1214	1125	73	16
08:00 ÷ 09:00	41	1310	83	13	2	0	0	0	1449	1351	83	15
09:00 ÷ 10:00	29	1036	65	3	2	0	0	0	1135	1065	65	5
10:00 ÷ 11:00	16	811	53	2	2	0	0	0	884	827	53	4
11:00 ÷ 12:00	22	851	55	3	0	0	0	0	931	873	55	3
12:00 ÷ 13:00	31	960	64	2	0	0	0	0	1057	991	64	2
13:00 ÷ 14:00	30	974	60	4	3	0	0	0	1071	1004	60	7
14:00 ÷ 15:00	25	917	59	5	2	0	0	0	1008	942	59	7
15:00 ÷ 16:00	35	1126	68	4	2	0	0	0	1235	1161	68	6
16:00 ÷ 17:00	25	1296	81	2	2	0	0	0	1406	1321	81	4
17:00 ÷ 18:00	48	1591	108	11	3	1	0	0	1762	1639	108	15
18:00 ÷ 19:00	49	1578	101	12	3	0	0	0	1743	1627	101	15
19:00 ÷ 20:00	33	1178	70	6	3	0	1	0	1291	1211	70	10
20:00 ÷ 21:00	20	653	42	3	4	0	0	0	722	673	42	7
21:00 ÷ 22:00	11	442	31	0	0	0	0	0	484	453	31	0
22:00 ÷ 23:00	11	422	27	0	0	0	0	0	460	433	27	0
23:00 ÷ 00:00	9	296	19	0	0	0	0	0	324	305	19	0
TOTALE	484	17220	1093	88	32	1	1	0	18919	17704	1093	122
% CLASSE	2,6	91,0	5,8	0,5	0,2	0,0	0,0	0,0	100,0	93,6	5,8	0,6
TOT. DIURNO	385	13541	870	74	24	1	0	0	14895	13926	870	99
% CLASSE	2,6	90,9	5,8	0,5	0,2	0,0			100,0	93,5	5,8	0,7
TOT. NOTTURNO	99	3679	223	14	8	0	1	0	4024	3778	223	23
% CLASSE	2,5	91,4	5,5	0,3	0,2		0,0		100,0	93,9	5,5	0,6
Media Veh/h	20	718	46	4	1	0	0	0	788	738	46	5
Max Veh/h	49	1591	108	13	4	1	1	0	1762	1639	108	16

COMUNE DI CERNUSCO SUL NAVIGLIO

RILIEVI DI TRAFFICO

Postazione	3	Strada:	VIA C.B. CAVOUR - PRESSI PARCO DEI GERMANI
-------------------	----------	---------	--

Tabella 6 - Flussi di traffico BIDIREZIONALI rilevati per classi di Velocità

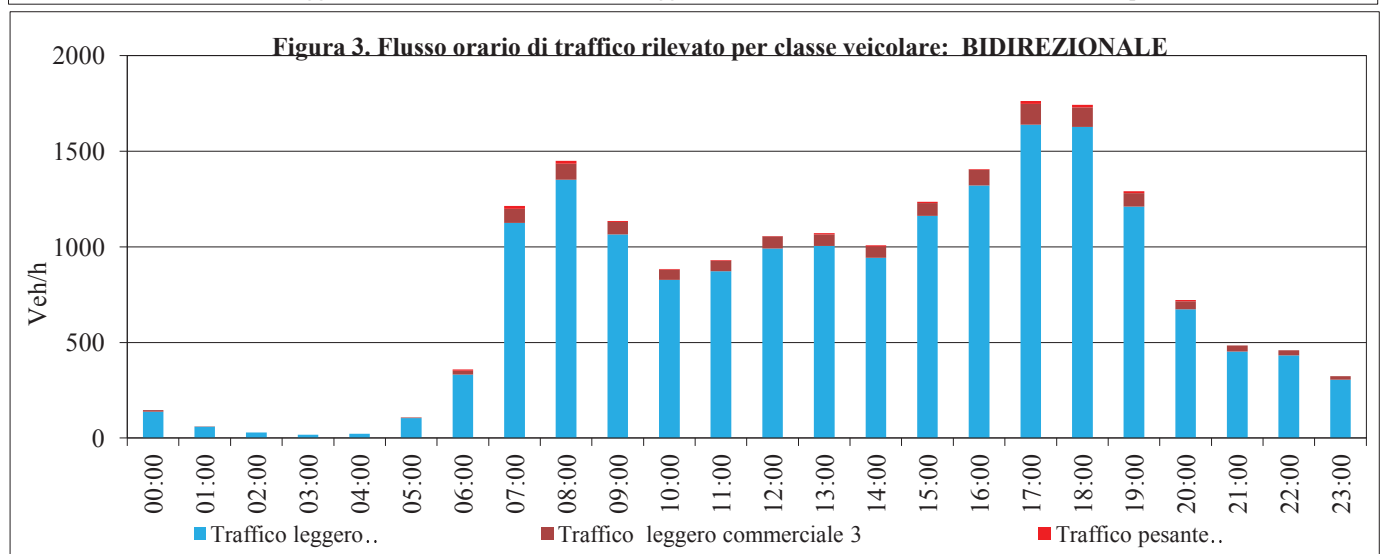
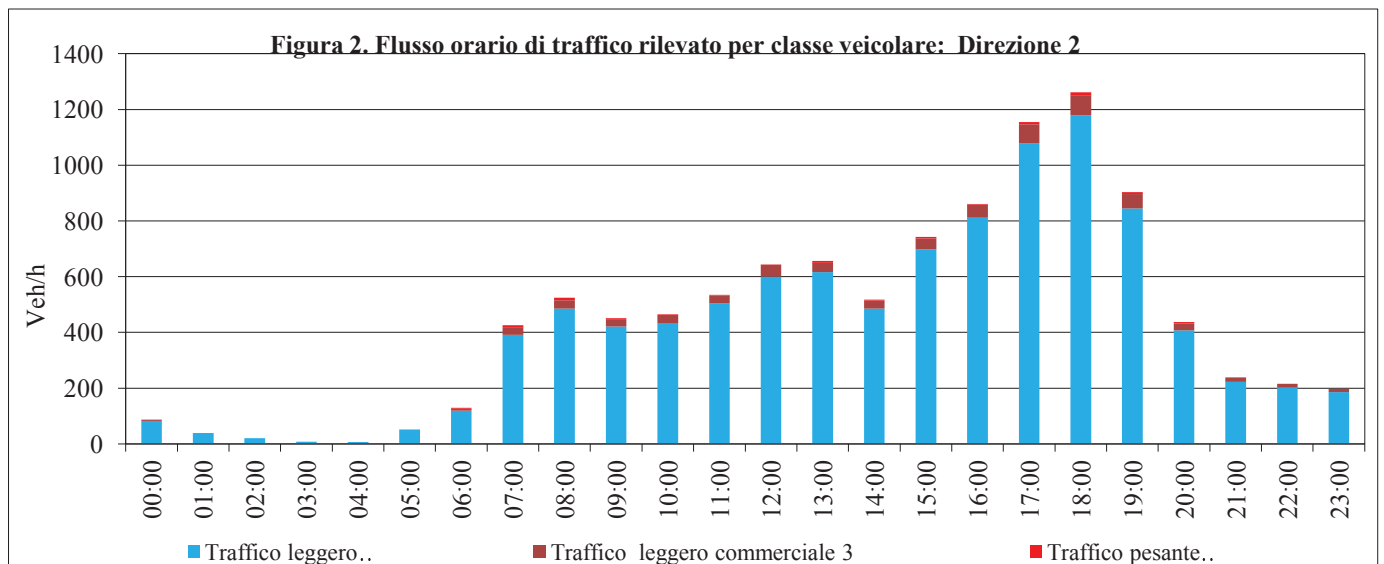
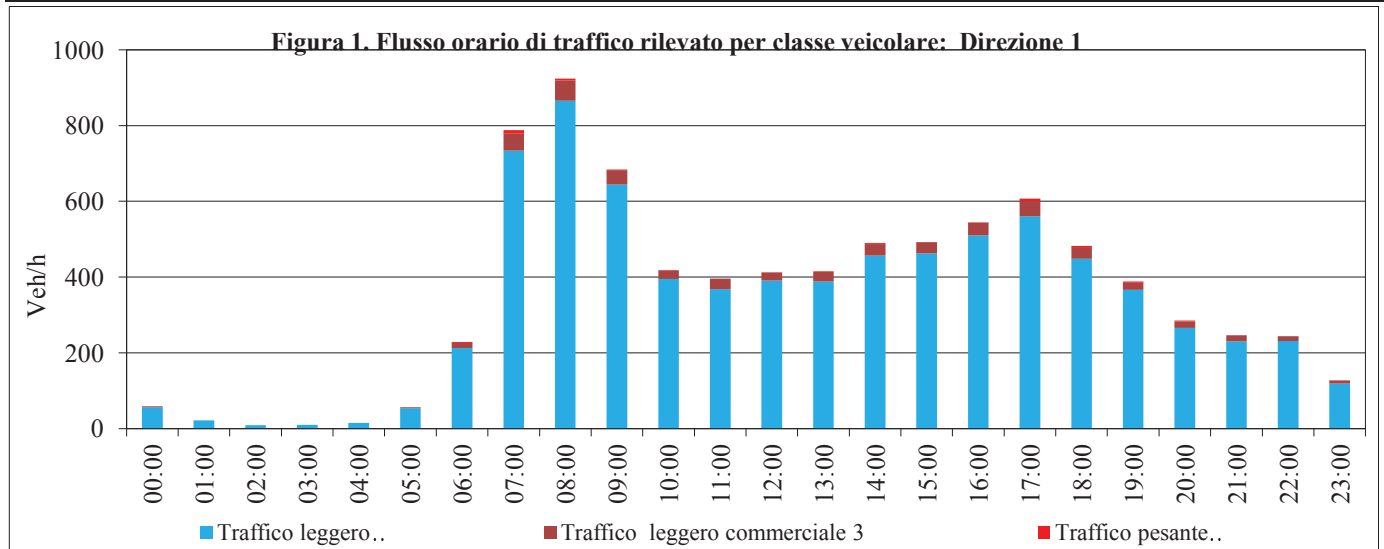
Periodo	Classi di Velocità [km/h]									Totale Veh	Vel. Media [km/h]
	<20,1	20,1 ÷ 30,0	30,1 ÷ 40,0	40,1 ÷ 50,0	50,1 ÷ 60,0	60,1 ÷ 70,0	70,1 ÷ 80,0	80,1 ÷ 90,0	>90,0		
00:00 ÷ 01:00	0	0	8	50	57	24	6	1	0	146	53,2
01:00 ÷ 02:00	0	1	1	11	25	14	9	0	0	61	57,6
02:00 ÷ 03:00	0	0	2	5	10	9	2	2	0	30	58,3
03:00 ÷ 04:00	0	0	2	4	7	5	0	0	0	18	53,3
04:00 ÷ 05:00	0	0	2	4	10	4	2	0	0	22	55,0
05:00 ÷ 06:00	0	0	8	37	43	16	3	0	1	108	52,5
06:00 ÷ 07:00	1	1	30	148	142	28	7	1	0	358	50,2
07:00 ÷ 08:00	0	25	300	626	229	31	3	0	0	1214	44,6
08:00 ÷ 09:00	0	50	351	773	251	20	4	0	0	1449	44,0
09:00 ÷ 10:00	5	17	234	611	231	32	3	2	0	1135	45,2
10:00 ÷ 11:00	0	18	233	436	169	25	3	0	0	884	44,5
11:00 ÷ 12:00	0	15	170	479	242	24	1	0	0	931	46,0
12:00 ÷ 13:00	6	18	134	511	321	62	5	0	0	1057	47,5
13:00 ÷ 14:00	1	15	154	511	338	45	5	1	1	1071	47,5
14:00 ÷ 15:00	0	24	215	463	249	51	4	2	0	1008	46,1
15:00 ÷ 16:00	7	38	261	643	257	28	1	0	0	1235	44,6
16:00 ÷ 17:00	6	58	425	672	222	21	1	1	0	1406	42,9
17:00 ÷ 18:00	75	212	720	595	146	14	0	0	0	1762	38,0
18:00 ÷ 19:00	172	485	638	340	88	16	4	0	0	1743	33,1
19:00 ÷ 20:00	10	83	337	577	235	45	2	2	0	1291	43,5
20:00 ÷ 21:00	1	13	97	344	218	37	11	1	0	722	47,8
21:00 ÷ 22:00	0	0	37	220	166	49	9	2	1	484	50,5
22:00 ÷ 23:00	0	0	71	223	128	31	5	1	1	460	48,1
23:00 ÷ 00:00	0	2	20	161	101	33	7	0	0	324	50,1

TOTALE	284	1075	4450	8444	3885	664	97	16	4	18919	43,9
% CLASSE	1,5	5,7	23,5	44,6	20,5	3,5	0,5	0,1	0,0	100,0	
TOT. DIURNO	272	975	3835	6660	2743	369	34	6	1	14895	42,9
% CLASSE	1,8	6,5	25,7	44,7	18,4	2,5	0,2	0,0	0,0	100,0	
TOT. NOTTURNO	12	100	615	1784	1142	295	63	10	3	4024	47,8
% CLASSE	0,3	2,5	15,3	44,3	28,4	7,3	1,6	0,2	0,1	100,0	

COMUNE DI CERNUSCO SUL NAVIGLIO

RILIEVI DI TRAFFICO

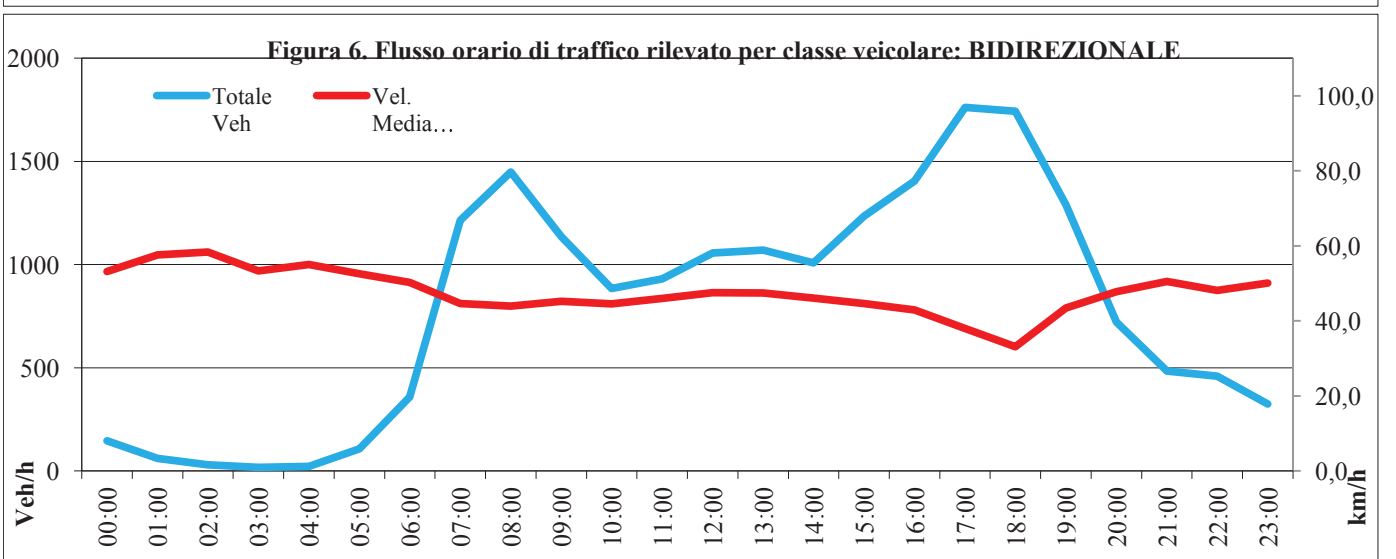
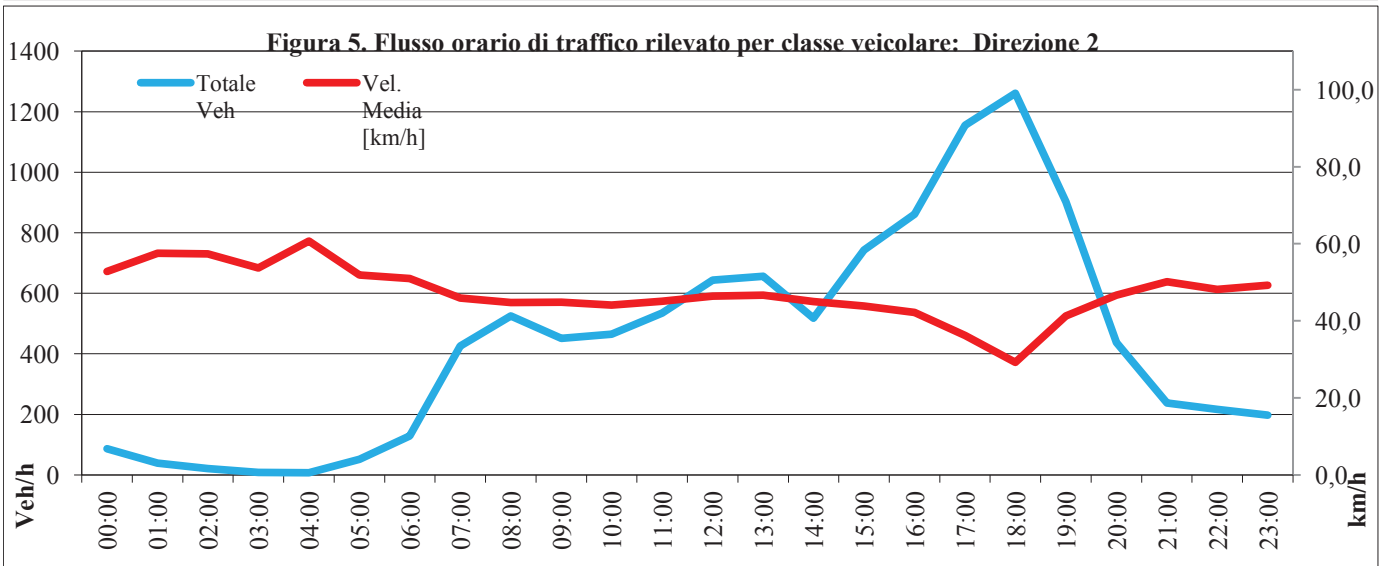
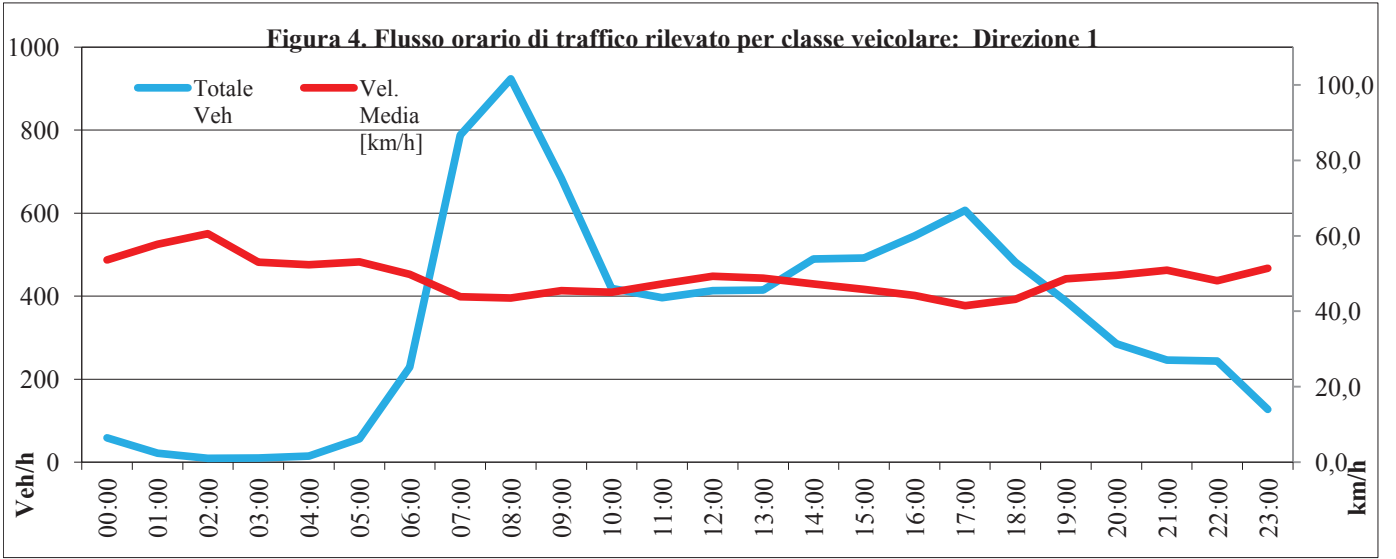
Postazione	3	Strada:	VIA C.B. CAVOUR - PRESSI PARCO DEI GERMANI
Direzione	1		OVEST - VIA MAZZINI
Direzione	2		EST - VIA PAVESE



COMUNE DI CERNUSCO SUL NAVIGLIO

RILIEVI DI TRAFFICO

Postazione	3	Strada:	VIA C.B. CAVOUR - PRESSI PARCO DEI GERMANI
Direzione	1		OVEST - VIA MAZZINI
Direzione	2		EST - VIA PAVESE



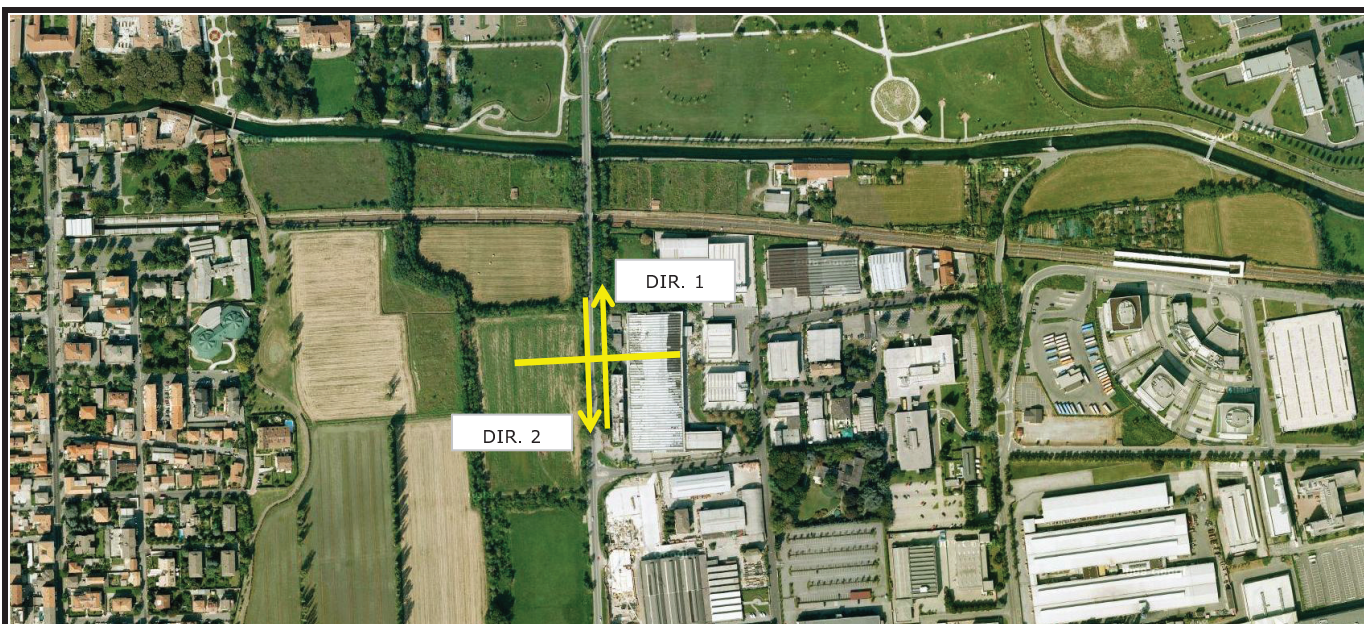
COMUNE DI CERNUSCO SUL NAVIGLIO

RILIEVI DI TRAFFICO

Postazione: **4**

Strada	VIA MAZZINI - RAMPA SUD SOVRAPPASSO MM2 - PROSSIMITA' INT. V.ALFIERI
Direzione 1 vs.	NORD - VIA C.B. CAVOUR
Direzione 2 vs.	SUD - VIA ALFIERI

Data dal	11/04/2013	Data al	12/04/2013
Giorno da	GIOVEDÌ	Giorno al	VENERDÌ
dalle ore	0:00:00	alle ore	24:00:00
Durata	48 ORE		



COMUNE DI CERNUSCO SUL NAVIGLIO

RILIEVI DI TRAFFICO

Postazione: **4**

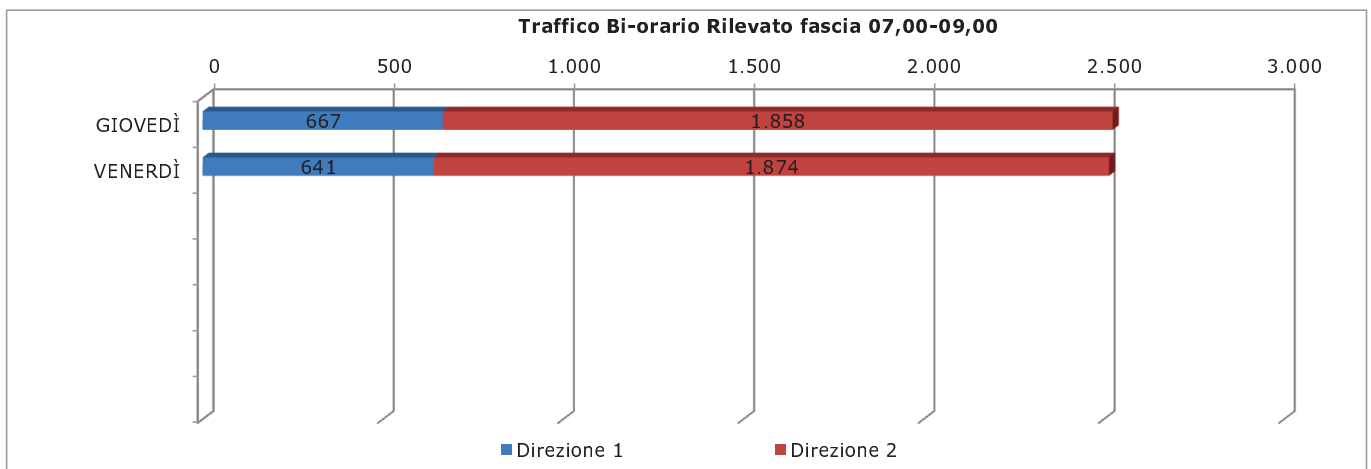
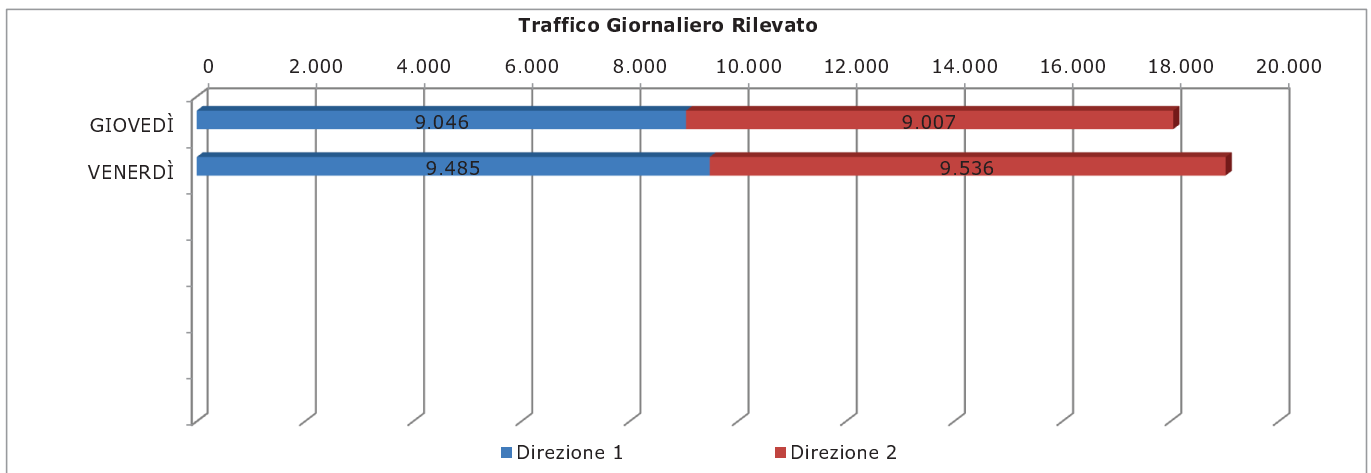
Strada	VIA MAZZINI - RAMPA SUD SOVRAPPASSO MM2 - PROSSIMITA' INT. V.ALFIERI
Direzione 1 vs.	NORD - VIA C.B. CAVOUR
Direzione 2 vs.	SUD - VIA ALFIERI

Data dal	11/04/2013	Data al	12/04/2013
Giorno da	GIOVEDÌ	Giorno al	VENERDÌ
dalle ore	0:00:00	alle ore	24:00:00
Durata	48 ORE		

		TRAFFICO GIORNALIERO RILEVATO				TRAFFICO BI-ORARIO RILEVATO FASCIA DI PUNTA 07,00-09,00		
Giorno	Data	Direzione 1	Direzione 2	Totale	% Pesante	Direzione 1	Direzione 2	Totale
GIOVEDÌ	11/04/2013	9.046	9.007	18.053	6,6	667	1.858	2.525
VENERDÌ	12/04/2013	9.485	9.536	19.021	6,5	641	1.874	2.515

Traffico Medio Rilevato	9.266	9.272	18.537
-------------------------	--------------	--------------	---------------

	654	1.866	2.520
--	------------	--------------	--------------



IN ALLEGATO SONO RIPORTATE LE TAVOLE DI DETTAGLIO CON IL RIEPILOGO ORARIO PER DIREZIONE DI MARCIA, TIPOLOGIA DI VEICOLO E CLASSE DI VELOCITA'

COMUNE DI CERNUSCO SUL NAVIGLIO

RILIEVI DI TRAFFICO

Postazione: 4

Strada	VIA MAZZINI - RAMPA SUD SOVRAPPASSO MM2 - PROSSIMITA' INT. V.ALFIERI
Direzione 1 vs.	NORD - VIA C.B. CAVOUR
Direzione 2 vs.	SUD - VIA ALFIERI

Data dal	11/04/2013	Data al	11/04/2013
Giorno da	GIOVEDI	Giorno al	GIOVEDI
dalle ore	0:00:00	alle ore	24:00:00
Durata	24 ORE		

POSTAZIONE 4
VIA MAZZINI - RAMPA SUD SOVRAPPASSO MM2 -
PROSSIMITA' INT. V.ALFIERI

ANNOTAZIONI

NULLA DI RILEVANTE.

COMUNE DI CERNUSCO SUL NAVIGLIO

RILIEVI DI TRAFFICO

Postazione	4	Strada:	VIA MAZZINI - RAMPA SUD SOVRAPPASSO MM2 - PROSSIMITA' INT. V.ALFIERI
Direzione	1	NORD - VIA C.B. CAVOUR	

Tabella 1 - Flussi di traffico MONODIREZIONALI rilevati per classi veicolari

Periodo	Classi di veicolari								TOTALE 1÷8	Traffico leggero (auto, moto) 1÷2	Traffico leggero commerciale 3	Traffico pesante 4÷8
	1	2	3	4	5	6	7	8				
	Motocicli	Autovetture	Veicoli commerciali leggeri	Veicoli industriali isolati	Autobus	Autoarticolato	Autotreno	Veicoli eccezionali				
00:00 ÷ 01:00	2	88	7	0	0	0	0	0	97	90	7	0
01:00 ÷ 02:00	2	52	4	0	0	0	0	0	58	54	4	0
02:00 ÷ 03:00	0	16	0	0	0	0	0	0	16	16	0	0
03:00 ÷ 04:00	0	4	0	0	0	0	0	0	4	4	0	0
04:00 ÷ 05:00	0	11	0	0	0	0	0	0	11	11	0	0
05:00 ÷ 06:00	0	34	2	0	0	0	0	0	36	34	2	0
06:00 ÷ 07:00	3	74	4	0	0	0	0	0	81	77	4	0
07:00 ÷ 08:00	10	244	17	0	3	0	0	0	274	254	17	3
08:00 ÷ 09:00	16	350	24	2	1	0	0	0	393	366	24	3
09:00 ÷ 10:00	11	358	25	0	0	0	0	0	394	369	25	0
10:00 ÷ 11:00	11	367	22	0	0	0	0	0	400	378	22	0
11:00 ÷ 12:00	10	422	28	1	0	0	0	0	461	432	28	1
12:00 ÷ 13:00	18	498	29	0	0	0	0	0	545	516	29	0
13:00 ÷ 14:00	9	441	29	3	0	1	0	0	483	450	29	4
14:00 ÷ 15:00	15	424	30	1	0	0	0	0	470	439	30	1
15:00 ÷ 16:00	10	503	34	1	0	0	0	0	548	513	34	1
16:00 ÷ 17:00	15	629	39	2	1	0	0	0	686	644	39	3
17:00 ÷ 18:00	24	1140	84	1	2	1	0	0	1252	1164	84	4
18:00 ÷ 19:00	25	1116	72	0	0	0	0	0	1213	1141	72	0
19:00 ÷ 20:00	15	706	45	0	0	0	0	0	766	721	45	0
20:00 ÷ 21:00	7	337	22	0	0	0	0	0	366	344	22	0
21:00 ÷ 22:00	6	160	12	0	0	0	0	0	178	166	12	0
22:00 ÷ 23:00	2	129	10	0	0	0	0	0	141	131	10	0
23:00 ÷ 00:00	2	161	10	0	0	0	0	0	173	163	10	0
TOTALE	213	8264	549	11	7	2	0	0	9046	8477	549	20
% CLASSE	2,4	91,4	6,1	0,1	0,1	0,0			100,0	93,7	6,1	0,2
TOT. DIURNO	174	6492	433	11	7	2	0	0	7119	6666	433	20
% CLASSE	2,4	91,2	6,1	0,2	0,1	0,0			100,0	93,6	6,1	0,3
TOT. NOTTURNO	39	1772	116	0	0	0	0	0	1927	1811	116	0
% CLASSE	2,0	92,0	6,0						100,0	94,0	6,0	
Media Veh/h	9	344	23	0	0	0	0	0	377	353	23	1
Max Veh/h	25	1140	84	3	3	1	0	0	1252	1164	84	4

COMUNE DI CERNUSCO SUL NAVIGLIO

RILIEVI DI TRAFFICO

Postazione	4	Strada:	VIA MAZZINI - RAMPA SUD SOVRAPPASSO MM2 - PROSSIMITA' INT. V.ALFIERI
Direzione	1		NORD - VIA C.B. CAVOUR

Tabella 2 - Flussi di traffico MONODIREZIONALI rilevati per classi di Velocità

Periodo	Classi di Velocità [km/h]									Totale Veh	Vel. Media [km/h]
	<20,1	20,1 ÷ 30,0	30,1 ÷ 40,0	40,1 ÷ 50,0	50,1 ÷ 60,0	60,1 ÷ 70,0	70,1 ÷ 80,0	80,1 ÷ 90,0	>90,0		
00:00 ÷ 01:00	0	0	7	20	50	12	6	2	0	97	54,6
01:00 ÷ 02:00	0	0	1	15	22	18	1	1	0	58	56,0
02:00 ÷ 03:00	1	0	1	5	7	2	0	0	0	16	49,1
03:00 ÷ 04:00	0	0	1	1	2	0	0	0	0	4	47,5
04:00 ÷ 05:00	0	0	1	4	4	2	0	0	0	11	51,4
05:00 ÷ 06:00	0	0	3	11	19	3	0	0	0	36	51,1
06:00 ÷ 07:00	0	0	2	18	45	15	1	0	0	81	54,4
07:00 ÷ 08:00	3	0	8	71	139	46	5	2	0	274	53,6
08:00 ÷ 09:00	0	1	7	114	209	53	8	1	0	393	53,5
09:00 ÷ 10:00	0	1	14	104	203	65	7	0	0	394	53,6
10:00 ÷ 11:00	1	1	14	113	224	39	7	1	0	400	52,7
11:00 ÷ 12:00	0	1	5	136	235	71	9	3	1	461	54,0
12:00 ÷ 13:00	0	0	6	148	300	75	16	0	0	545	54,0
13:00 ÷ 14:00	2	0	16	128	258	74	5	0	0	483	53,2
14:00 ÷ 15:00	2	0	8	138	242	65	14	1	0	470	53,6
15:00 ÷ 16:00	0	1	14	172	293	61	6	1	0	548	52,7
16:00 ÷ 17:00	0	4	25	217	356	75	9	0	0	686	52,3
17:00 ÷ 18:00	4	39	92	542	526	48	1	0	0	1252	48,5
18:00 ÷ 19:00	102	385	243	254	202	23	4	0	0	1213	35,8
19:00 ÷ 20:00	1	0	17	257	398	80	12	1	0	766	52,5
20:00 ÷ 21:00	0	0	5	107	189	56	7	2	0	366	53,9
21:00 ÷ 22:00	0	0	6	52	85	31	2	2	0	178	53,7
22:00 ÷ 23:00	0	0	8	41	67	21	3	0	1	141	53,2
23:00 ÷ 00:00	0	3	5	51	80	27	7	0	0	173	53,3

TOTALE	116	436	509	2719	4155	962	130	17	2	9046	50,3
% CLASSE	1,3	4,8	5,6	30,1	45,9	10,6	1,4	0,2	0,0	100,0	
TOT. DIURNO	114	433	452	2137	3187	695	91	9	1	7119	49,5
% CLASSE	1,6	6,1	6,3	30,0	44,8	9,8	1,3	0,1	0,0	100,0	
TOT. NOTTURNO	2	3	57	582	968	267	39	8	1	1927	53,2
% CLASSE	0,1	0,2	3,0	30,2	50,2	13,9	2,0	0,4	0,1	100,0	

COMUNE DI CERNUSCO SUL NAVIGLIO

RILIEVI DI TRAFFICO

Postazione	4	Strada:	VIA MAZZINI - RAMPA SUD SOVRAPPASSO MM2 - PROSSIMITA' INT. V.ALFIERI
Direzione	2	SUD - VIA ALFIERI	

Tabella 3 - Flussi di traffico MONODIREZIONALI rilevati per classi veicolari

Periodo	Classi di veicolari								TOTALE 1÷8	Traffico leggero (auto, moto) 1÷2	Traffico leggero commerciale 3	Traffico pesante 4÷8
	1	2	3	4	5	6	7	8				
	Motocicli	Autovetture	Veicoli commerciali leggeri	Veicoli industriali isolati	Autobus	Autoarticolato	Autotreno	Veicoli eccezionali				
00:00 ÷ 01:00	2	70	3	0	0	0	0	0	75	72	3	0
01:00 ÷ 02:00	0	22	1	0	0	0	0	0	23	22	1	0
02:00 ÷ 03:00	0	9	0	0	0	0	0	0	9	9	0	0
03:00 ÷ 04:00	0	8	0	0	0	0	0	0	8	8	0	0
04:00 ÷ 05:00	0	21	1	0	0	0	0	0	22	21	1	0
05:00 ÷ 06:00	2	70	5	0	0	0	0	0	77	72	5	0
06:00 ÷ 07:00	10	238	17	2	0	0	0	0	267	248	17	2
07:00 ÷ 08:00	11	721	48	4	0	1	0	0	785	732	48	5
08:00 ÷ 09:00	24	972	69	6	2	0	0	0	1073	996	69	8
09:00 ÷ 10:00	19	686	50	5	3	0	0	0	763	705	50	8
10:00 ÷ 11:00	19	495	32	3	0	0	0	0	549	514	32	3
11:00 ÷ 12:00	14	442	27	2	1	0	0	0	486	456	27	3
12:00 ÷ 13:00	13	401	27	1	0	0	0	0	442	414	27	1
13:00 ÷ 14:00	14	493	39	2	0	0	1	0	549	507	39	3
14:00 ÷ 15:00	16	502	35	1	3	0	0	0	557	518	35	4
15:00 ÷ 16:00	11	465	27	6	0	0	0	0	509	476	27	6
16:00 ÷ 17:00	9	516	35	6	0	1	0	0	567	525	35	7
17:00 ÷ 18:00	15	526	33	3	0	0	0	0	577	541	33	3
18:00 ÷ 19:00	14	390	27	2	0	0	0	0	433	404	27	2
19:00 ÷ 20:00	13	365	26	7	1	0	0	0	412	378	26	8
20:00 ÷ 21:00	9	279	19	4	0	0	1	0	312	288	19	5
21:00 ÷ 22:00	5	214	13	0	1	0	0	0	233	219	13	1
22:00 ÷ 23:00	5	144	9	0	0	0	0	0	158	149	9	0
23:00 ÷ 00:00	3	111	7	0	0	0	0	0	121	114	7	0
TOTALE	228	8160	550	54	11	2	2	0	9007	8388	550	69
% CLASSE	2,5	90,6	6,1	0,6	0,1	0,0	0,0	0,0	100,0	93,1	6,1	0,8
TOT. DIURNO	179	6609	449	41	9	2	1	0	7290	6788	449	53
% CLASSE	2,5	90,7	6,2	0,6	0,1	0,0	0,0	0,0	100,0	93,1	6,2	0,7
TOT. NOTTURNO	49	1551	101	13	2	0	1	0	1717	1600	101	16
% CLASSE	2,9	90,3	5,9	0,8	0,1	0,0	0,1	0,0	100,0	93,2	5,9	0,9
Media Veh/h	10	340	23	2	0	0	0	0	375	350	23	3
Max Veh/h	24	972	69	7	3	1	1	0	1073	996	69	8

COMUNE DI CERNUSCO SUL NAVIGLIO

RILIEVI DI TRAFFICO

Postazione	4	Strada:	VIA MAZZINI - RAMPA SUD SOVRAPPASSO MM2 - PROSSIMITA' INT. V.ALFIERI
Direzione	2		SUD - VIA ALFIERI

Tabella 4 - Flussi di traffico MONODIREZIONALI rilevati per classi di Velocità

Periodo	Classi di Velocità [km/h]									Totale Veh	Vel. Media [km/h]
	<20,1	20,1 ÷ 30,0	30,1 ÷ 40,0	40,1 ÷ 50,0	50,1 ÷ 60,0	60,1 ÷ 70,0	70,1 ÷ 80,0	80,1 ÷ 90,0	>90,0		
00:00 ÷ 01:00	0	1	2	6	23	30	8	3	2	75	61,8
01:00 ÷ 02:00	0	0	0	2	4	12	3	2	0	23	64,6
02:00 ÷ 03:00	0	0	0	1	0	6	1	0	1	9	67,8
03:00 ÷ 04:00	0	0	0	0	2	3	1	1	1	8	70,6
04:00 ÷ 05:00	0	0	0	2	3	7	5	5	0	22	68,6
05:00 ÷ 06:00	0	0	1	6	23	27	16	3	1	77	63,4
06:00 ÷ 07:00	0	0	3	18	105	91	33	11	6	267	62,2
07:00 ÷ 08:00	36	66	67	229	266	101	16	4	0	785	47,6
08:00 ÷ 09:00	0	5	59	387	480	131	8	2	1	1073	51,6
09:00 ÷ 10:00	0	1	22	211	354	135	36	4	0	763	54,5
10:00 ÷ 11:00	0	1	12	121	257	132	22	3	1	549	55,8
11:00 ÷ 12:00	0	0	13	88	218	128	31	8	0	486	57,1
12:00 ÷ 13:00	0	1	6	47	210	137	35	6	0	442	58,7
13:00 ÷ 14:00	0	0	6	86	273	162	18	1	3	549	57,1
14:00 ÷ 15:00	2	5	20	144	250	109	20	4	3	557	54,4
15:00 ÷ 16:00	0	0	11	137	234	104	20	3	0	509	54,9
16:00 ÷ 17:00	0	0	14	152	264	113	18	6	0	567	54,8
17:00 ÷ 18:00	0	3	23	176	254	104	15	2	0	577	53,4
18:00 ÷ 19:00	5	6	19	122	195	74	10	1	1	433	52,7
19:00 ÷ 20:00	0	0	12	96	191	90	17	5	1	412	55,6
20:00 ÷ 21:00	0	0	11	59	138	78	23	2	1	312	56,7
21:00 ÷ 22:00	0	0	0	51	99	64	17	1	1	233	57,3
22:00 ÷ 23:00	0	0	1	23	69	45	17	3	0	158	59,0
23:00 ÷ 00:00	0	0	0	17	48	37	15	3	1	121	60,2

TOTALE	43	89	302	2181	3960	1920	405	83	24	9007	54,8
% CLASSE	0,5	1,0	3,4	24,2	44,0	21,3	4,5	0,9	0,3	100,0	
TOT. DIURNO	43	88	272	1900	3255	1430	249	44	9	7290	53,9
% CLASSE	0,6	1,2	3,7	26,1	44,7	19,6	3,4	0,6	0,1	100,0	
TOT. NOTTURNO	0	1	30	281	705	490	156	39	15	1717	58,7
% CLASSE		0,1	1,7	16,4	41,1	28,5	9,1	2,3	0,9	100,0	

COMUNE DI CERNUSCO SUL NAVIGLIO

RILIEVI DI TRAFFICO

Postazione	4	Strada:	VIA MAZZINI - RAMPA SUD SOVRAPPASSO MM2 - PROSSIMITA' INT. V.ALFIERI
------------	---	---------	--

Tabella 5 - Flussi di traffico BIDIREZIONALI rilevati per classi veicolari

Periodo	Classi di veicolari								TOTALE 1÷8	Traffico leggero (auto, moto) 1÷2	Traffico leggero commerciale 3	Traffico pesante 4÷8
	1 Motocicli	2 Autovetture	3 Veicoli commerciali leggeri	4 Veicoli industriali isolati	5 Autobus	6 Autoarticolato	7 Autotreno	8 Veicoli eccezionali				
00:00 ÷ 01:00	4	158	10	0	0	0	0	0	172	162	10	0
01:00 ÷ 02:00	2	74	5	0	0	0	0	0	81	76	5	0
02:00 ÷ 03:00	0	25	0	0	0	0	0	0	25	25	0	0
03:00 ÷ 04:00	0	12	0	0	0	0	0	0	12	12	0	0
04:00 ÷ 05:00	0	32	1	0	0	0	0	0	33	32	1	0
05:00 ÷ 06:00	2	104	7	0	0	0	0	0	113	106	7	0
06:00 ÷ 07:00	13	312	21	2	0	0	0	0	348	325	21	2
07:00 ÷ 08:00	21	965	65	4	3	1	0	0	1059	986	65	8
08:00 ÷ 09:00	40	1322	93	8	3	0	0	0	1466	1362	93	11
09:00 ÷ 10:00	30	1044	75	5	3	0	0	0	1157	1074	75	8
10:00 ÷ 11:00	30	862	54	3	0	0	0	0	949	892	54	3
11:00 ÷ 12:00	24	864	55	3	1	0	0	0	947	888	55	4
12:00 ÷ 13:00	31	899	56	1	0	0	0	0	987	930	56	1
13:00 ÷ 14:00	23	934	68	5	0	1	1	0	1032	957	68	7
14:00 ÷ 15:00	31	926	65	2	3	0	0	0	1027	957	65	5
15:00 ÷ 16:00	21	968	61	7	0	0	0	0	1057	989	61	7
16:00 ÷ 17:00	24	1145	74	8	1	1	0	0	1253	1169	74	10
17:00 ÷ 18:00	39	1666	117	4	2	1	0	0	1829	1705	117	7
18:00 ÷ 19:00	39	1506	99	2	0	0	0	0	1646	1545	99	2
19:00 ÷ 20:00	28	1071	71	7	1	0	0	0	1178	1099	71	8
20:00 ÷ 21:00	16	616	41	4	0	0	1	0	678	632	41	5
21:00 ÷ 22:00	11	374	25	0	1	0	0	0	411	385	25	1
22:00 ÷ 23:00	7	273	19	0	0	0	0	0	299	280	19	0
23:00 ÷ 00:00	5	272	17	0	0	0	0	0	294	277	17	0
TOTALE	441	16424	1099	65	18	4	2	0	18053	16865	1099	89
% CLASSE	2,4	91,0	6,1	0,4	0,1	0,0	0,0	0,0	100,0	93,4	6,1	0,5
TOT. DIURNO	353	13101	882	52	16	4	1	0	14409	13454	882	73
% CLASSE	2,4	90,9	6,1	0,4	0,1	0,0	0,0	0,0	100,0	93,4	6,1	0,5
TOT. NOTTURNO	88	3323	217	13	2	0	1	0	3644	3411	217	16
% CLASSE	2,4	91,2	6,0	0,4	0,1	0,0	0,0	0,0	100,0	93,6	6,0	0,4
Media Veh/h	18	684	46	3	1	0	0	0	752	703	46	4
Max Veh/h	40	1666	117	8	3	1	1	0	1829	1705	117	11

COMUNE DI CERNUSCO SUL NAVIGLIO

RILIEVI DI TRAFFICO

Postazione	4	Strada:	VIA MAZZINI - RAMPA SUD SOVRAPPASSO MM2 - PROSSIMITA' INT. V.ALFIERI
-------------------	----------	---------	--

Tabella 6 - Flussi di traffico BIDIREZIONALI rilevati per classi di Velocità

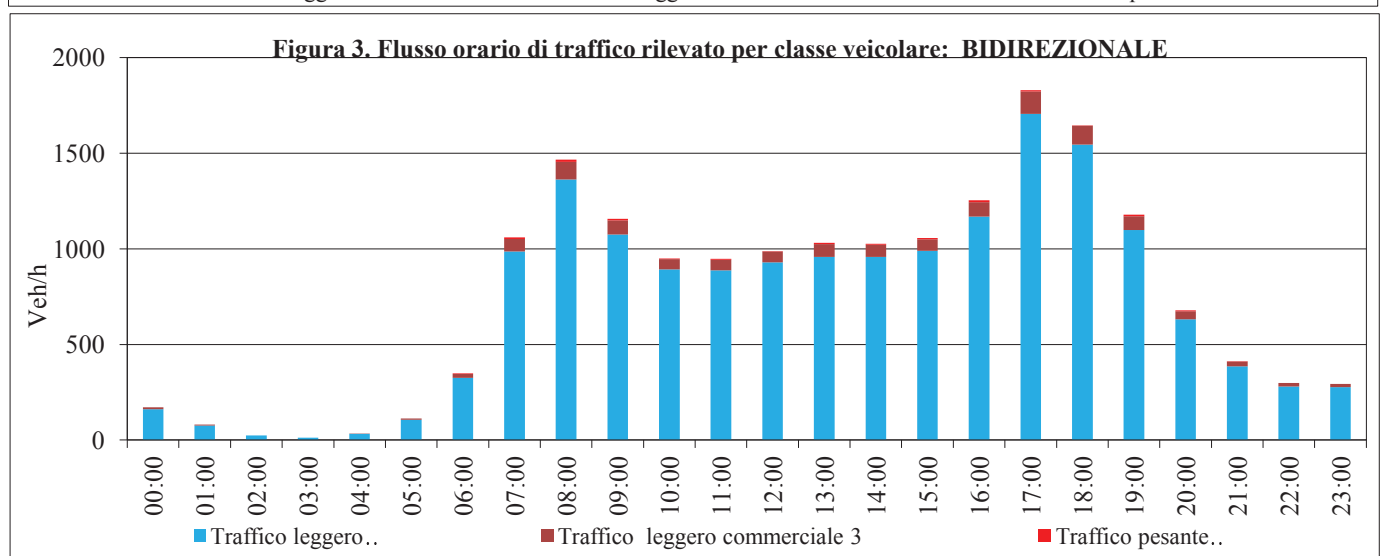
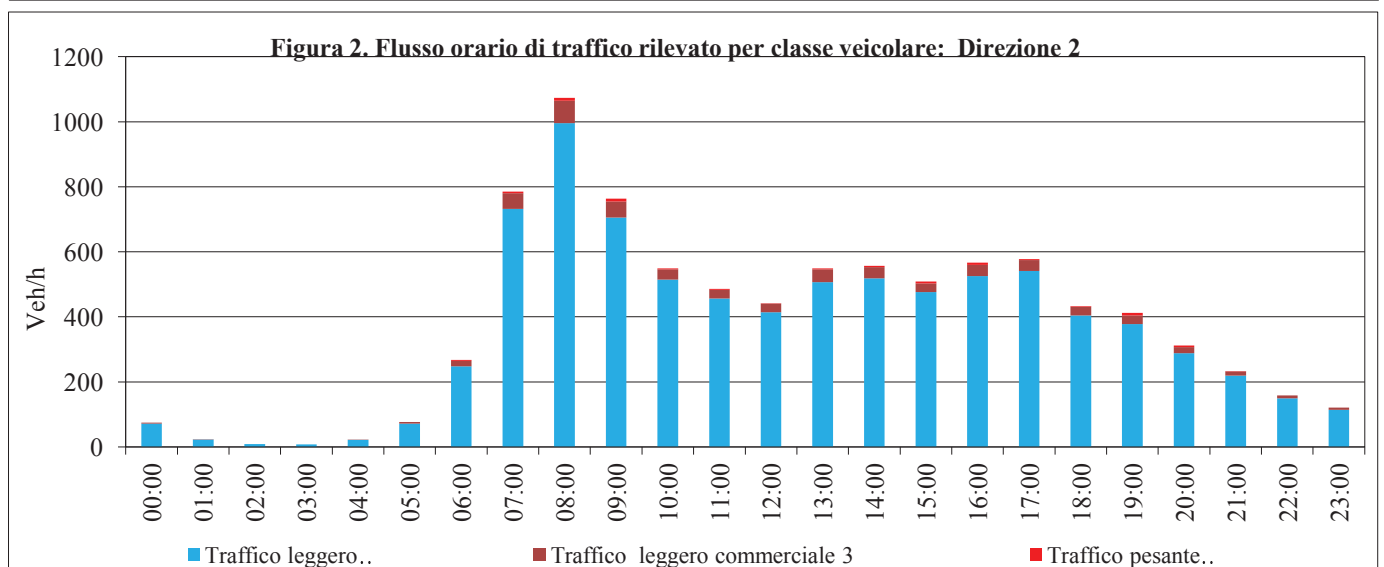
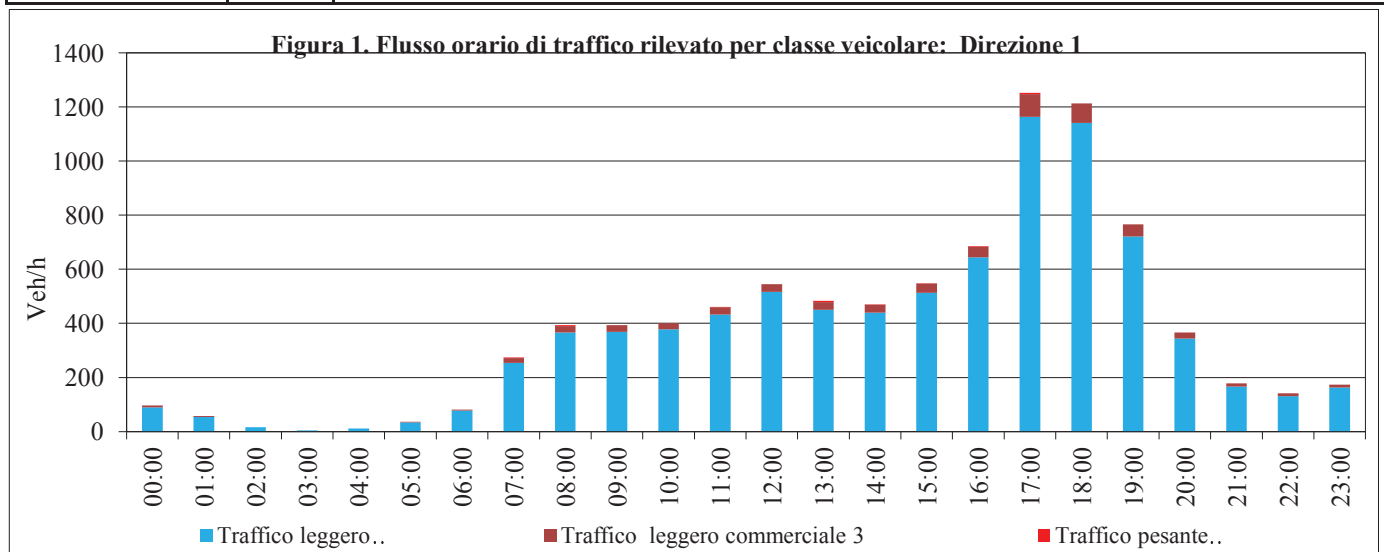
Periodo	Classi di Velocità [km/h]									Totale Veh	Vel. Media [km/h]
	<20,1	20,1 ÷ 30,0	30,1 ÷ 40,0	40,1 ÷ 50,0	50,1 ÷ 60,0	60,1 ÷ 70,0	70,1 ÷ 80,0	80,1 ÷ 90,0	>90,0		
00:00 ÷ 01:00	0	1	9	26	73	42	14	5	2	172	57,7
01:00 ÷ 02:00	0	0	1	17	26	30	4	3	0	81	58,5
02:00 ÷ 03:00	1	0	1	6	7	8	1	0	1	25	55,8
03:00 ÷ 04:00	0	0	1	1	4	3	1	1	1	12	62,9
04:00 ÷ 05:00	0	0	1	6	7	9	5	5	0	33	62,9
05:00 ÷ 06:00	0	0	4	17	42	30	16	3	1	113	59,5
06:00 ÷ 07:00	0	0	5	36	150	106	34	11	6	348	60,4
07:00 ÷ 08:00	39	66	75	300	405	147	21	6	0	1059	49,2
08:00 ÷ 09:00	0	6	66	501	689	184	16	3	1	1466	52,1
09:00 ÷ 10:00	0	2	36	315	557	200	43	4	0	1157	54,2
10:00 ÷ 11:00	1	2	26	234	481	171	29	4	1	949	54,5
11:00 ÷ 12:00	0	1	18	224	453	199	40	11	1	947	55,6
12:00 ÷ 13:00	0	1	12	195	510	212	51	6	0	987	56,1
13:00 ÷ 14:00	2	0	22	214	531	236	23	1	3	1032	55,3
14:00 ÷ 15:00	4	5	28	282	492	174	34	5	3	1027	54,0
15:00 ÷ 16:00	0	1	25	309	527	165	26	4	0	1057	53,7
16:00 ÷ 17:00	0	4	39	369	620	188	27	6	0	1253	53,4
17:00 ÷ 18:00	4	42	115	718	780	152	16	2	0	1829	50,1
18:00 ÷ 19:00	107	391	262	376	397	97	14	1	1	1646	40,3
19:00 ÷ 20:00	1	0	29	353	589	170	29	6	1	1178	53,6
20:00 ÷ 21:00	0	0	16	166	327	134	30	4	1	678	55,2
21:00 ÷ 22:00	0	0	6	103	184	95	19	3	1	411	55,8
22:00 ÷ 23:00	0	0	9	64	136	66	20	3	1	299	56,3
23:00 ÷ 00:00	0	3	5	68	128	64	22	3	1	294	56,2

TOTALE	159	525	811	4900	8115	2882	535	100	26	18053	52,5
% CLASSE	0,9	2,9	4,5	27,1	45,0	16,0	3,0	0,6	0,1	100,0	
TOT. DIURNO	157	521	724	4037	6442	2125	340	53	10	14409	51,7
% CLASSE	1,1	3,6	5,0	28,0	44,7	14,7	2,4	0,4	0,1	100,0	
TOT. NOTTURNO	2	4	87	863	1673	757	195	47	16	3644	55,8
% CLASSE	0,1	0,1	2,4	23,7	45,9	20,8	5,4	1,3	0,4	100,0	

COMUNE DI CERNUSCO SUL NAVIGLIO

RILIEVI DI TRAFFICO

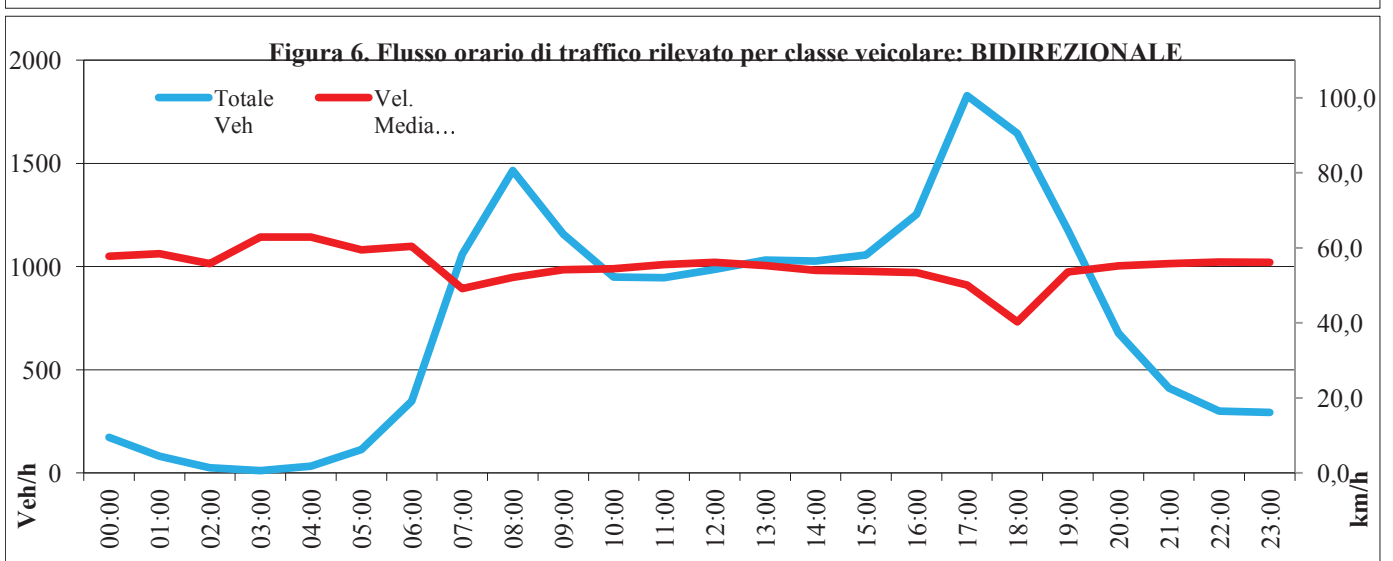
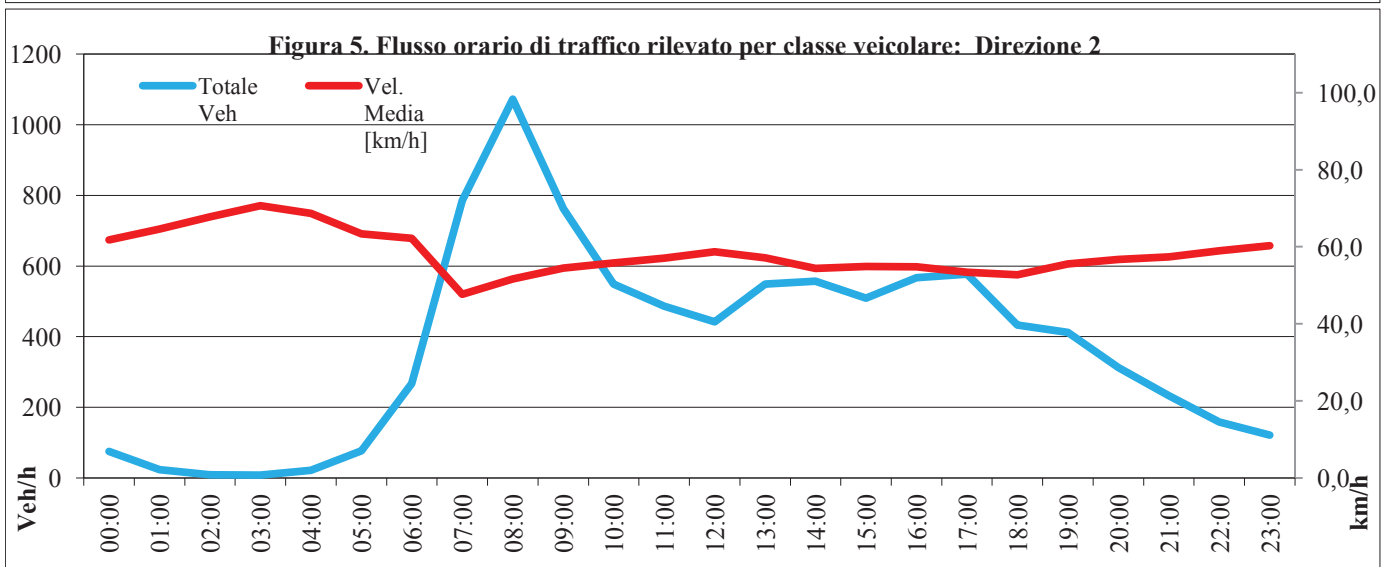
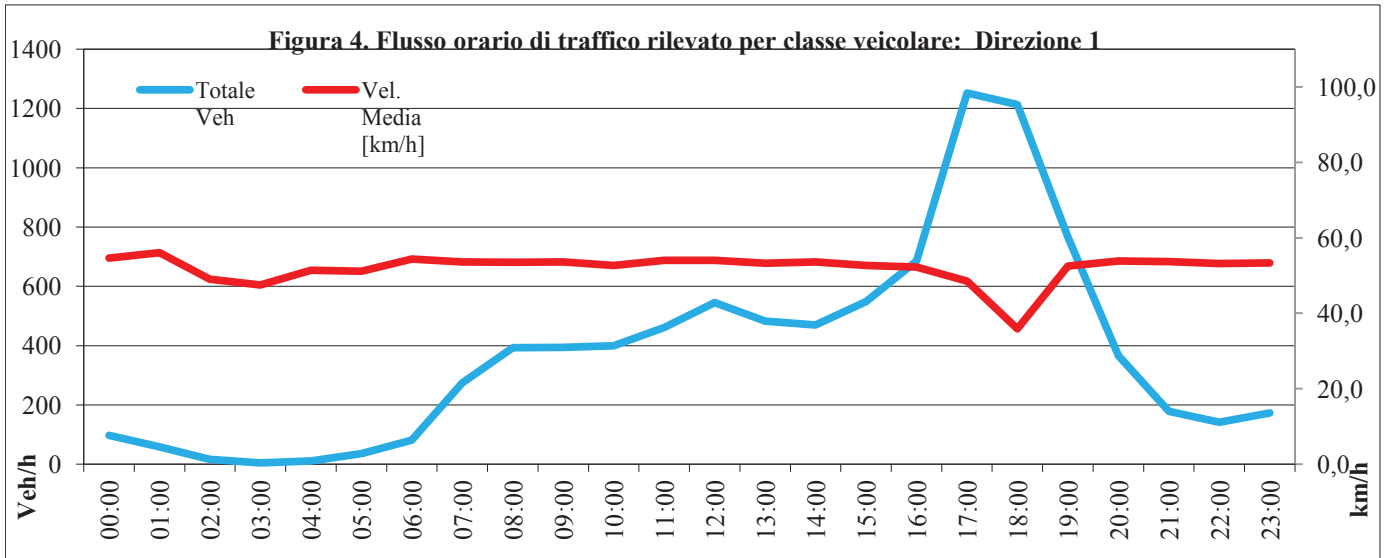
Postazione	4	Strada:	VIA MAZZINI - RAMPA SUD SOVRAPPASSO MM2 - PROSSIMITA' INT. V.ALFIERI
Direzione	1		NORD - VIA C.B. CAVOUR
Direzione	2		SUD - VIA ALFIERI



COMUNE DI CERNUSCO SUL NAVIGLIO

RILIEVI DI TRAFFICO

Postazione	4	Strada:	VIA MAZZINI - RAMPA SUD SOVRAPPASSO MM2 - PROSSIMITA' INT. V.ALFIERI
Direzione	1		NORD - VIA C.B. CAVOUR
Direzione	2		SUD - VIA ALFIERI



COMUNE DI CERNUSCO SUL NAVIGLIO

RILIEVI DI TRAFFICO

Postazione: 4

Strada	VIA MAZZINI - RAMPA SUD SOVRAPPASSO MM2 - PROSSIMITA' INT. V.ALFIERI
Direzione 1 vs.	NORD - VIA C.B. CAVOUR
Direzione 2 vs.	SUD - VIA ALFIERI

Data dal	12/04/2013	Data al	12/04/2013
Giorno da	VENERDI	Giorno al	VENERDI
dalle ore	0:00:00	alle ore	24:00:00
Durata	24 ORE		

POSTAZIONE 4
VIA MAZZINI - RAMPA SUD SOVRAPPASSO MM2 -
PROSSIMITA' INT. V.ALFIERI

ANNOTAZIONI

NULLA DI RILEVANTE.

COMUNE DI CERNUSCO SUL NAVIGLIO

RILIEVI DI TRAFFICO

Postazione	4	Strada:	VIA MAZZINI - RAMPA SUD SOVRAPPASSO MM2 - PROSSIMITA' INT. V.ALFIERI
Direzione	1		NORD - VIA C.B. CAVOUR

Tabella 1 - Flussi di traffico MONODIREZIONALI rilevati per classi veicolari

Periodo	Classi di veicolari								TOTALE 1÷8	Traffico leggero (auto, moto) 1÷2	Traffico leggero commerciale 3	Traffico pesante 4÷8
	1	2	3	4	5	6	7	8				
	Motocicli	Autovetture	Veicoli commerciali leggeri	Veicoli industriali isolati	Autobus	Autoarticolato	Autotreno	Veicoli eccezionali				
00:00 ÷ 01:00	2	83	6	0	0	0	0	0	91	85	6	0
01:00 ÷ 02:00	0	25	1	0	0	0	0	0	26	25	1	0
02:00 ÷ 03:00	0	19	1	0	0	0	0	0	20	19	1	0
03:00 ÷ 04:00	0	5	0	0	0	0	0	0	5	5	0	0
04:00 ÷ 05:00	0	15	0	0	0	0	0	0	15	15	0	0
05:00 ÷ 06:00	1	41	2	0	0	0	0	0	44	42	2	0
06:00 ÷ 07:00	2	69	5	0	0	0	0	0	76	71	5	0
07:00 ÷ 08:00	7	259	18	2	0	0	0	0	286	266	18	2
08:00 ÷ 09:00	11	317	25	2	0	0	0	0	355	328	25	2
09:00 ÷ 10:00	11	354	23	1	1	0	0	0	390	365	23	2
10:00 ÷ 11:00	14	400	26	0	1	0	0	0	441	414	26	1
11:00 ÷ 12:00	8	420	30	1	0	0	0	0	459	428	30	1
12:00 ÷ 13:00	12	559	34	1	0	1	0	0	607	571	34	2
13:00 ÷ 14:00	10	491	35	2	1	0	0	0	539	501	35	3
14:00 ÷ 15:00	12	407	27	0	1	0	0	0	447	419	27	1
15:00 ÷ 16:00	18	589	39	2	0	0	0	0	648	607	39	2
16:00 ÷ 17:00	22	727	48	2	0	0	0	0	799	749	48	2
17:00 ÷ 18:00	27	1108	74	0	0	0	0	0	1209	1135	74	0
18:00 ÷ 19:00	22	1169	76	0	1	1	0	0	1269	1191	76	2
19:00 ÷ 20:00	19	720	48	3	0	0	0	0	790	739	48	3
20:00 ÷ 21:00	12	344	23	0	0	0	0	0	379	356	23	0
21:00 ÷ 22:00	5	183	11	0	0	0	0	0	199	188	11	0
22:00 ÷ 23:00	6	186	12	0	0	0	0	0	204	192	12	0
23:00 ÷ 00:00	4	170	13	0	0	0	0	0	187	174	13	0
TOTALE	225	8660	577	16	5	2	0	0	9485	8885	577	23
% CLASSE	2,4	91,3	6,1	0,2	0,1	0,0			100,0	93,7	6,1	0,2
TOT. DIURNO	174	6800	455	13	5	2	0	0	7449	6974	455	20
% CLASSE	2,3	91,3	6,1	0,2	0,1	0,0			100,0	93,6	6,1	0,3
TOT. NOTTURNO	51	1860	122	3	0	0	0	0	2036	1911	122	3
% CLASSE	2,5	91,4	6,0	0,1					100,0	93,9	6,0	0,1
Media Veh/h	9	361	24	1	0	0	0	0	395	370	24	1
Max Veh/h	27	1169	76	3	1	1	0	0	1269	1191	76	3

COMUNE DI CERNUSCO SUL NAVIGLIO

RILIEVI DI TRAFFICO

Postazione	4	Strada:	VIA MAZZINI - RAMPA SUD SOVRAPPASSO MM2 - PROSSIMITA' INT. V.ALFIERI
Direzione	1		NORD - VIA C.B. CAVOUR

Tabella 2 - Flussi di traffico MONODIREZIONALI rilevati per classi di Velocità

Periodo	Classi di Velocità [km/h]									Totale Veh	Vel. Media [km/h]
	<20,1	20,1 ÷ 30,0	30,1 ÷ 40,0	40,1 ÷ 50,0	50,1 ÷ 60,0	60,1 ÷ 70,0	70,1 ÷ 80,0	80,1 ÷ 90,0	>90,0		
00:00 ÷ 01:00	0	0	1	31	37	13	8	1	0	91	54,9
01:00 ÷ 02:00	0	0	3	5	6	9	2	0	1	26	57,5
02:00 ÷ 03:00	0	0	0	4	13	3	0	0	0	20	54,5
03:00 ÷ 04:00	0	0	0	1	3	1	0	0	0	5	55,0
04:00 ÷ 05:00	0	0	0	5	6	4	0	0	0	15	54,3
05:00 ÷ 06:00	0	1	1	13	18	9	2	0	0	44	53,9
06:00 ÷ 07:00	0	1	3	23	37	11	1	0	0	76	52,5
07:00 ÷ 08:00	0	2	14	83	148	32	6	1	0	286	52,6
08:00 ÷ 09:00	0	3	14	96	193	45	4	0	0	355	52,7
09:00 ÷ 10:00	0	0	27	90	203	60	9	1	0	390	53,4
10:00 ÷ 11:00	1	1	13	141	233	44	7	0	1	441	52,5
11:00 ÷ 12:00	1	2	15	128	242	60	11	0	0	459	53,1
12:00 ÷ 13:00	0	2	18	140	344	92	10	1	0	607	53,9
13:00 ÷ 14:00	0	0	9	134	325	65	2	4	0	539	53,7
14:00 ÷ 15:00	0	0	8	91	253	87	7	1	0	447	54,9
15:00 ÷ 16:00	0	1	14	172	376	77	8	0	0	648	53,3
16:00 ÷ 17:00	0	0	12	240	435	103	8	1	0	799	53,2
17:00 ÷ 18:00	0	2	30	463	619	89	6	0	0	1209	51,5
18:00 ÷ 19:00	117	376	233	247	267	26	2	1	0	1269	36,6
19:00 ÷ 20:00	0	0	16	235	437	91	9	2	0	790	53,1
20:00 ÷ 21:00	0	0	7	107	199	56	8	2	0	379	53,9
21:00 ÷ 22:00	0	0	2	55	102	36	3	1	0	199	54,3
22:00 ÷ 23:00	0	1	4	49	115	32	3	0	0	204	53,9
23:00 ÷ 00:00	0	1	5	70	90	18	2	1	0	187	51,9

TOTALE	119	393	449	2623	4701	1063	118	17	2	9485	50,9
% CLASSE	1,3	4,1	4,7	27,7	49,6	11,2	1,2	0,2	0,0	100,0	
TOT. DIURNO	119	389	407	2025	3638	780	80	10	1	7449	50,2
% CLASSE	1,6	5,2	5,5	27,2	48,8	10,5	1,1	0,1	0,0	100,0	
TOT. NOTTURNO	0	4	42	598	1063	283	38	7	1	2036	53,5
% CLASSE		0,2	2,1	29,4	52,2	13,9	1,9	0,3	0,0	100,0	

COMUNE DI CERNUSCO SUL NAVIGLIO

RILIEVI DI TRAFFICO

Postazione	4	Strada:	VIA MAZZINI - RAMPA SUD SOVRAPPASSO MM2 - PROSSIMITA' INT. V.ALFIERI
Direzione	2	SUD - VIA ALFIERI	

Tabella 3 - Flussi di traffico MONODIREZIONALI rilevati per classi veicolari

Periodo	Classi di veicolari								TOTALE 1÷8	Traffico leggero (auto, moto) 1÷2	Traffico leggero commerciale 3	Traffico pesante 4÷8
	1	2	3	4	5	6	7	8				
	Motocicli	Autovetture	Veicoli commerciali leggeri	Veicoli industriali isolati	Autobus	Autoarticolato	Autotreno	Veicoli eccezionali				
00:00 ÷ 01:00	2	59	5	0	0	0	0	0	66	61	5	0
01:00 ÷ 02:00	0	15	0	0	0	0	0	0	15	15	0	0
02:00 ÷ 03:00	0	13	0	0	0	0	0	0	13	13	0	0
03:00 ÷ 04:00	0	11	0	0	0	0	0	0	11	11	0	0
04:00 ÷ 05:00	0	19	1	0	0	0	0	0	20	19	1	0
05:00 ÷ 06:00	1	78	5	0	0	0	0	0	84	79	5	0
06:00 ÷ 07:00	6	228	15	1	0	0	0	0	250	234	15	1
07:00 ÷ 08:00	25	723	42	5	0	0	0	0	795	748	42	5
08:00 ÷ 09:00	22	985	62	8	2	0	0	0	1079	1007	62	10
09:00 ÷ 10:00	19	725	52	6	4	0	0	0	806	744	52	10
10:00 ÷ 11:00	18	509	36	2	1	0	0	0	566	527	36	3
11:00 ÷ 12:00	15	437	28	4	0	0	0	0	484	452	28	4
12:00 ÷ 13:00	10	462	34	0	0	1	0	0	507	472	34	1
13:00 ÷ 14:00	20	509	36	2	1	0	0	0	568	529	36	3
14:00 ÷ 15:00	14	514	36	4	3	0	0	0	571	528	36	7
15:00 ÷ 16:00	14	478	33	2	1	0	0	0	528	492	33	3
16:00 ÷ 17:00	16	510	34	6	0	0	0	0	566	526	34	6
17:00 ÷ 18:00	19	552	36	2	2	0	0	0	611	571	36	4
18:00 ÷ 19:00	14	455	29	5	0	0	0	0	503	469	29	5
19:00 ÷ 20:00	12	408	26	4	0	0	0	0	450	420	26	4
20:00 ÷ 21:00	8	314	20	2	1	0	0	0	345	322	20	3
21:00 ÷ 22:00	6	268	16	1	0	0	0	0	291	274	16	1
22:00 ÷ 23:00	5	220	15	0	0	0	0	0	240	225	15	0
23:00 ÷ 00:00	4	154	9	0	0	0	0	0	167	158	9	0
TOTALE	250	8646	570	54	15	1	0	0	9536	8896	570	70
% CLASSE	2,6	90,7	6,0	0,6	0,2	0,0			100,0	93,3	6,0	0,7
TOT. DIURNO	206	6859	458	46	14	1	0	0	7584	7065	458	61
% CLASSE	2,7	90,4	6,0	0,6	0,2	0,0			100,0	93,2	6,0	0,8
TOT. NOTTURNO	44	1787	112	8	1	0	0	0	1952	1831	112	9
% CLASSE	2,3	91,5	5,7	0,4	0,1				100,0	93,8	5,7	0,5
Media Veh/h	10	360	24	2	1	0	0	0	397	371	24	3
Max Veh/h	25	985	62	8	4	1	0	0	1079	1007	62	10

COMUNE DI CERNUSCO SUL NAVIGLIO

RILIEVI DI TRAFFICO

Postazione	4	Strada:	VIA MAZZINI - RAMPA SUD SOVRAPPASSO MM2 - PROSSIMITA' INT. V. ALFIERI
Direzione	2		SUD - VIA ALFIERI

Tabella 4 - Flussi di traffico MONODIREZIONALI rilevati per classi di Velocità

Periodo	Classi di Velocità [km/h]									Totale Veh	Vel. Media [km/h]
	<20,1	20,1 ÷ 30,0	30,1 ÷ 40,0	40,1 ÷ 50,0	50,1 ÷ 60,0	60,1 ÷ 70,0	70,1 ÷ 80,0	80,1 ÷ 90,0	>90,0		
00:00 ÷ 01:00	0	1	0	8	22	23	8	3	1	66	61,3
01:00 ÷ 02:00	0	0	0	1	4	3	4	3	0	15	67,7
02:00 ÷ 03:00	0	0	0	1	3	8	1	0	0	13	61,9
03:00 ÷ 04:00	0	0	0	0	2	6	3	0	0	11	65,9
04:00 ÷ 05:00	0	0	1	1	6	6	5	1	0	20	63,0
05:00 ÷ 06:00	0	0	0	11	35	27	9	2	0	84	59,8
06:00 ÷ 07:00	0	0	3	35	101	84	22	3	2	250	59,2
07:00 ÷ 08:00	39	75	131	238	237	64	8	2	1	795	44,8
08:00 ÷ 09:00	9	46	150	473	346	46	9	0	0	1079	46,8
09:00 ÷ 10:00	0	3	41	280	351	111	17	3	0	806	52,3
10:00 ÷ 11:00	0	1	22	142	284	97	20	0	0	566	54,1
11:00 ÷ 12:00	0	1	6	113	232	112	18	2	0	484	55,5
12:00 ÷ 13:00	0	0	16	69	241	141	35	5	0	507	57,5
13:00 ÷ 14:00	0	1	7	119	254	148	36	3	0	568	56,6
14:00 ÷ 15:00	0	0	12	99	277	150	31	2	0	571	56,7
15:00 ÷ 16:00	0	0	9	118	261	117	19	2	2	528	55,6
16:00 ÷ 17:00	0	0	18	109	281	125	29	3	1	566	55,9
17:00 ÷ 18:00	0	0	11	180	286	111	20	1	2	611	54,4
18:00 ÷ 19:00	4	8	26	153	221	69	20	2	0	503	52,4
19:00 ÷ 20:00	0	0	4	84	225	117	17	1	2	450	56,6
20:00 ÷ 21:00	0	0	1	68	161	83	26	6	0	345	57,4
21:00 ÷ 22:00	0	0	1	38	109	106	28	7	2	291	60,2
22:00 ÷ 23:00	0	1	1	53	106	66	10	3	0	240	56,5
23:00 ÷ 00:00	0	0	1	33	74	44	10	4	1	167	57,7

TOTALE	52	137	461	2426	4119	1864	405	58	14	9536	53,9
% CLASSE	0,5	1,4	4,8	25,4	43,2	19,5	4,2	0,6	0,1	100,0	
TOT. DIURNO	52	135	449	2093	3271	1291	262	25	6	7584	52,7
% CLASSE	0,7	1,8	5,9	27,6	43,1	17,0	3,5	0,3	0,1	100,0	
TOT. NOTTURNO	0	2	12	333	848	573	143	33	8	1952	58,2
% CLASSE		0,1	0,6	17,1	43,4	29,4	7,3	1,7	0,4	100,0	

COMUNE DI CERNUSCO SUL NAVIGLIO

RILIEVI DI TRAFFICO

Postazione	4	Strada:	VIA MAZZINI - RAMPA SUD SOVRAPPASSO MM2 - PROSSIMITA' INT. V.ALFIERI
------------	---	---------	--

Tabella 5 - Flussi di traffico BIDIREZIONALI rilevati per classi veicolari

Periodo	Classi di veicolari								TOTALE 1÷8	Traffico leggero (auto, moto) 1÷2	Traffico leggero commerciale 3	Traffico pesante 4÷8
	1 Motocicli	2 Autovetture	3 Veicoli commerciali leggeri	4 Veicoli industriali isolati	5 Autobus	6 Autoarticolato	7 Autotreno	8 Veicoli eccezionali				
00:00 ÷ 01:00	4	142	11	0	0	0	0	0	157	146	11	0
01:00 ÷ 02:00	0	40	1	0	0	0	0	0	41	40	1	0
02:00 ÷ 03:00	0	32	1	0	0	0	0	0	33	32	1	0
03:00 ÷ 04:00	0	16	0	0	0	0	0	0	16	16	0	0
04:00 ÷ 05:00	0	34	1	0	0	0	0	0	35	34	1	0
05:00 ÷ 06:00	2	119	7	0	0	0	0	0	128	121	7	0
06:00 ÷ 07:00	8	297	20	1	0	0	0	0	326	305	20	1
07:00 ÷ 08:00	32	982	60	7	0	0	0	0	1081	1014	60	7
08:00 ÷ 09:00	33	1302	87	10	2	0	0	0	1434	1335	87	12
09:00 ÷ 10:00	30	1079	75	7	5	0	0	0	1196	1109	75	12
10:00 ÷ 11:00	32	909	62	2	2	0	0	0	1007	941	62	4
11:00 ÷ 12:00	23	857	58	5	0	0	0	0	943	880	58	5
12:00 ÷ 13:00	22	1021	68	1	0	2	0	0	1114	1043	68	3
13:00 ÷ 14:00	30	1000	71	4	2	0	0	0	1107	1030	71	6
14:00 ÷ 15:00	26	921	63	4	4	0	0	0	1018	947	63	8
15:00 ÷ 16:00	32	1067	72	4	1	0	0	0	1176	1099	72	5
16:00 ÷ 17:00	38	1237	82	8	0	0	0	0	1365	1275	82	8
17:00 ÷ 18:00	46	1660	110	2	2	0	0	0	1820	1706	110	4
18:00 ÷ 19:00	36	1624	105	5	1	1	0	0	1772	1660	105	7
19:00 ÷ 20:00	31	1128	74	7	0	0	0	0	1240	1159	74	7
20:00 ÷ 21:00	20	658	43	2	1	0	0	0	724	678	43	3
21:00 ÷ 22:00	11	451	27	1	0	0	0	0	490	462	27	1
22:00 ÷ 23:00	11	406	27	0	0	0	0	0	444	417	27	0
23:00 ÷ 00:00	8	324	22	0	0	0	0	0	354	332	22	0
TOTALE	475	17306	1147	70	20	3	0	0	19021	17781	1147	93
% CLASSE	2,5	91,0	6,0	0,4	0,1	0,0			100,0	93,5	6,0	0,5
TOT. DIURNO	380	13659	913	59	19	3	0	0	15033	14039	913	81
% CLASSE	2,5	90,9	6,1	0,4	0,1	0,0			100,0	93,4	6,1	0,5
TOT. NOTTURNO	95	3647	234	11	1	0	0	0	3988	3742	234	12
% CLASSE	2,4	91,4	5,9	0,3	0,0				100,0	93,8	5,9	0,3
Media Veh/h	20	721	48	3	1	0	0	0	793	741	48	4
Max Veh/h	46	1660	110	10	5	2	0	0	1820	1706	110	12

COMUNE DI CERNUSCO SUL NAVIGLIO

RILIEVI DI TRAFFICO

Postazione	4	Strada:	VIA MAZZINI - RAMPA SUD SOVRAPPASSO MM2 - PROSSIMITA' INT. V.ALFIERI
-------------------	----------	---------	--

Tabella 6 - Flussi di traffico BIDIREZIONALI rilevati per classi di Velocità

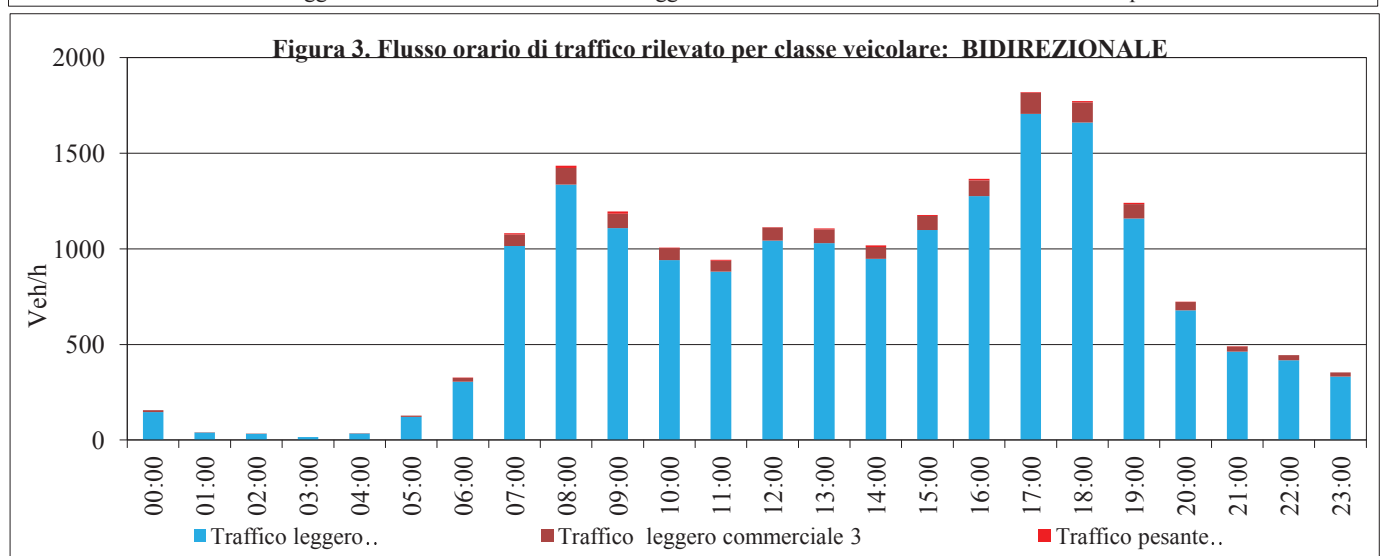
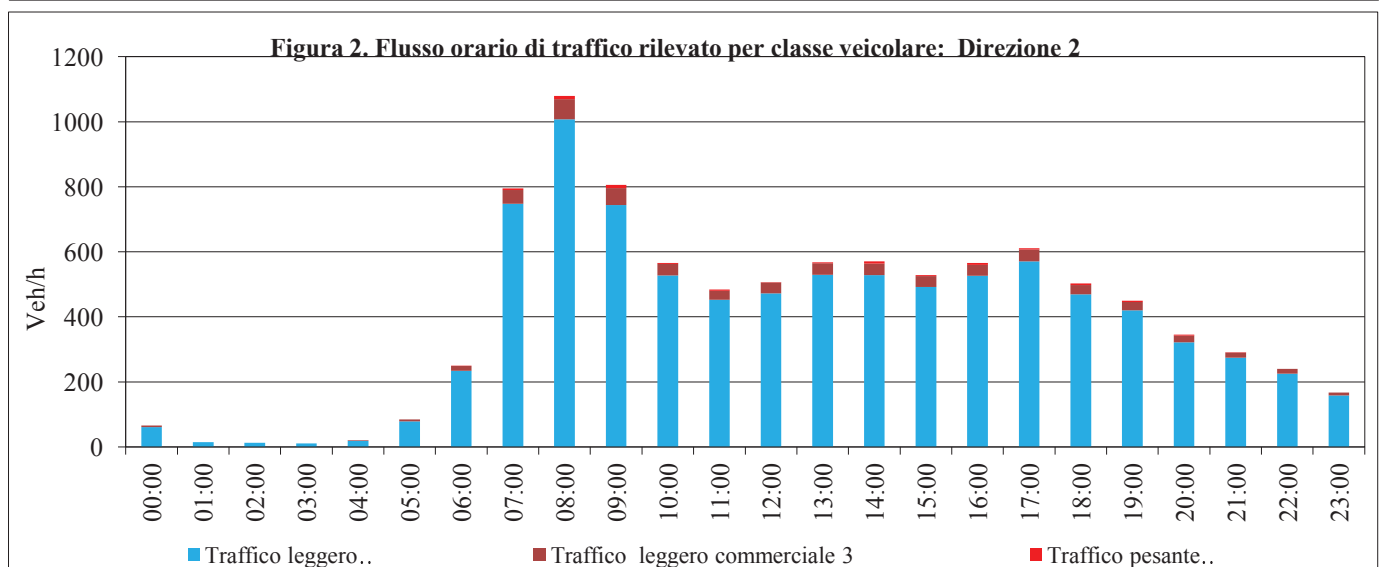
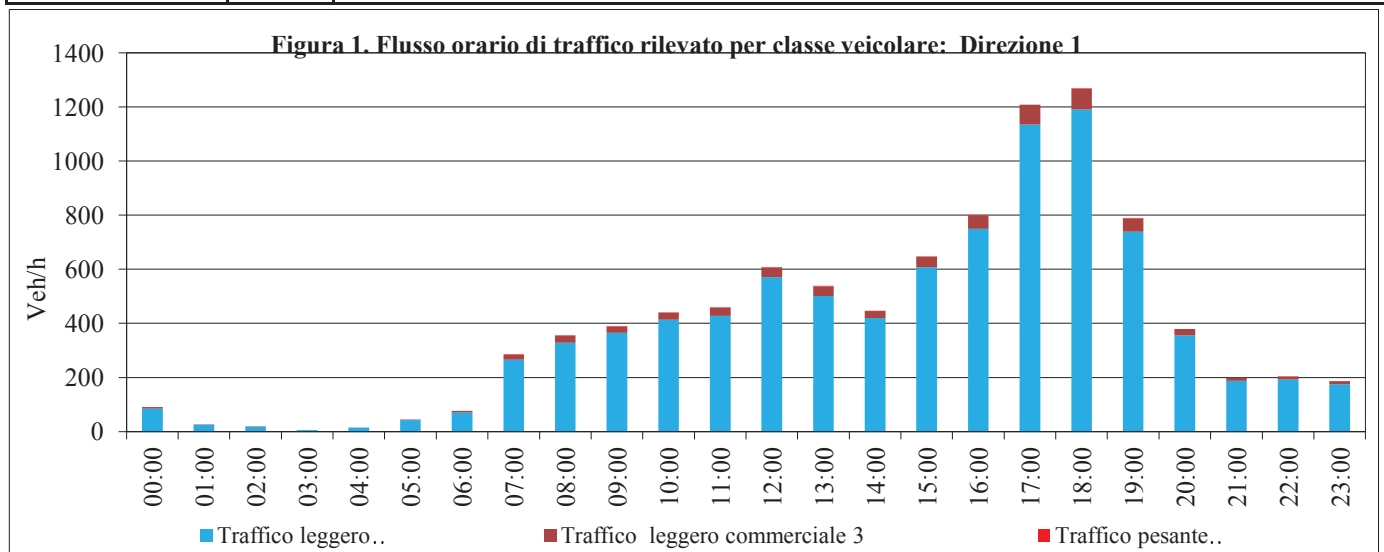
Periodo	Classi di Velocità [km/h]									Totale Veh	Vel. Media [km/h]
	<20,1	20,1 ÷ 30,0	30,1 ÷ 40,0	40,1 ÷ 50,0	50,1 ÷ 60,0	60,1 ÷ 70,0	70,1 ÷ 80,0	80,1 ÷ 90,0	>90,0		
00:00 ÷ 01:00	0	1	1	39	59	36	16	4	1	157	57,6
01:00 ÷ 02:00	0	0	3	6	10	12	6	3	1	41	61,2
02:00 ÷ 03:00	0	0	0	5	16	11	1	0	0	33	57,4
03:00 ÷ 04:00	0	0	0	1	5	7	3	0	0	16	62,5
04:00 ÷ 05:00	0	0	1	6	12	10	5	1	0	35	59,3
05:00 ÷ 06:00	0	1	1	24	53	36	11	2	0	128	57,7
06:00 ÷ 07:00	0	1	6	58	138	95	23	3	2	326	57,6
07:00 ÷ 08:00	39	77	145	321	385	96	14	3	1	1081	46,9
08:00 ÷ 09:00	9	49	164	569	539	91	13	0	0	1434	48,3
09:00 ÷ 10:00	0	3	68	370	554	171	26	4	0	1196	52,7
10:00 ÷ 11:00	1	2	35	283	517	141	27	0	1	1007	53,4
11:00 ÷ 12:00	1	3	21	241	474	172	29	2	0	943	54,4
12:00 ÷ 13:00	0	2	34	209	585	233	45	6	0	1114	55,5
13:00 ÷ 14:00	0	1	16	253	579	213	38	7	0	1107	55,2
14:00 ÷ 15:00	0	0	20	190	530	237	38	3	0	1018	55,9
15:00 ÷ 16:00	0	1	23	290	637	194	27	2	2	1176	54,4
16:00 ÷ 17:00	0	0	30	349	716	228	37	4	1	1365	54,3
17:00 ÷ 18:00	0	2	41	643	905	200	26	1	2	1820	52,4
18:00 ÷ 19:00	121	384	259	400	488	95	22	3	0	1772	41,1
19:00 ÷ 20:00	0	0	20	319	662	208	26	3	2	1240	54,3
20:00 ÷ 21:00	0	0	8	175	360	139	34	8	0	724	55,6
21:00 ÷ 22:00	0	0	3	93	211	142	31	8	2	490	57,8
22:00 ÷ 23:00	0	2	5	102	221	98	13	3	0	444	55,3
23:00 ÷ 00:00	0	1	6	103	164	62	12	5	1	354	54,6

TOTALE	171	530	910	5049	8820	2927	523	75	16	19021	52,4
% CLASSE	0,9	2,8	4,8	26,5	46,4	15,4	2,7	0,4	0,1	100,0	
TOT. DIURNO	171	524	856	4118	6909	2071	342	35	7	15033	51,5
% CLASSE	1,1	3,5	5,7	27,4	46,0	13,8	2,3	0,2	0,0	100,0	
TOT. NOTTURNO	0	6	54	931	1911	856	181	40	9	3988	55,8
% CLASSE		0,2	1,4	23,3	47,9	21,5	4,5	1,0	0,2	100,0	

COMUNE DI CERNUSCO SUL NAVIGLIO

RILIEVI DI TRAFFICO

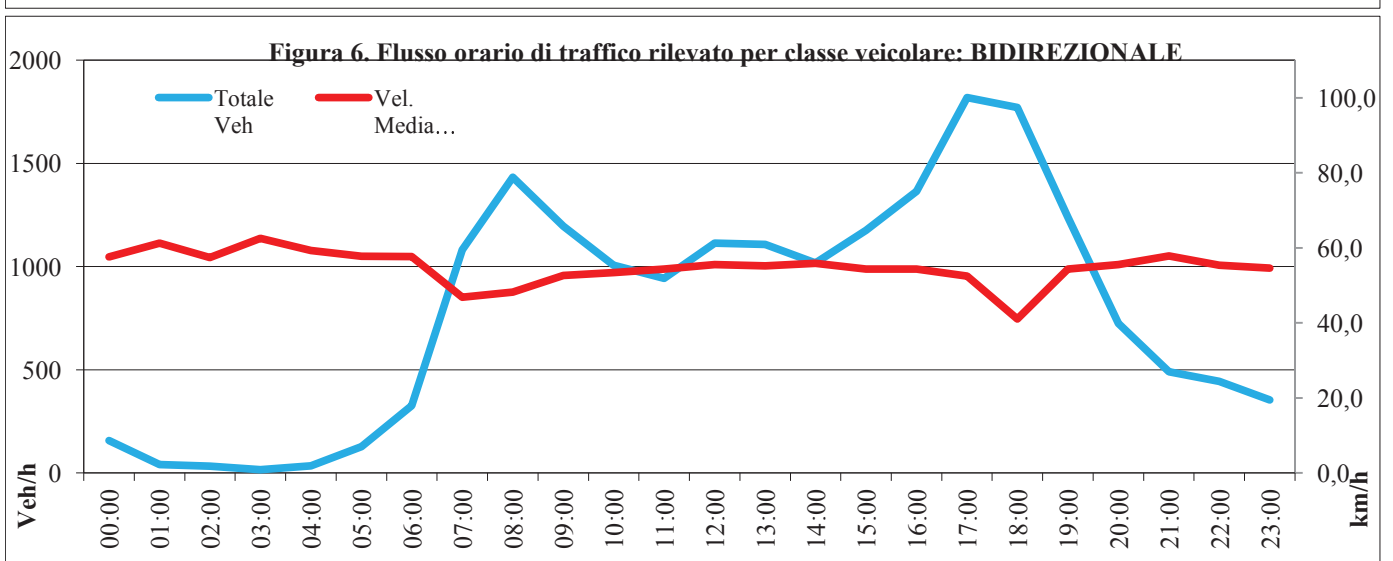
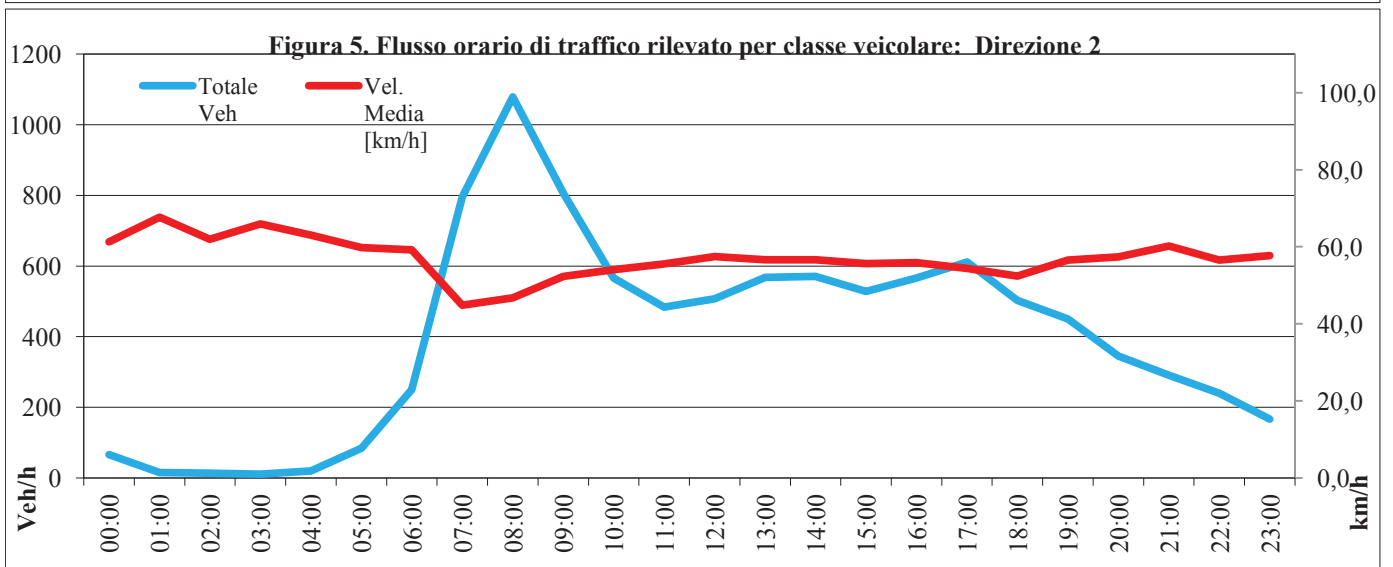
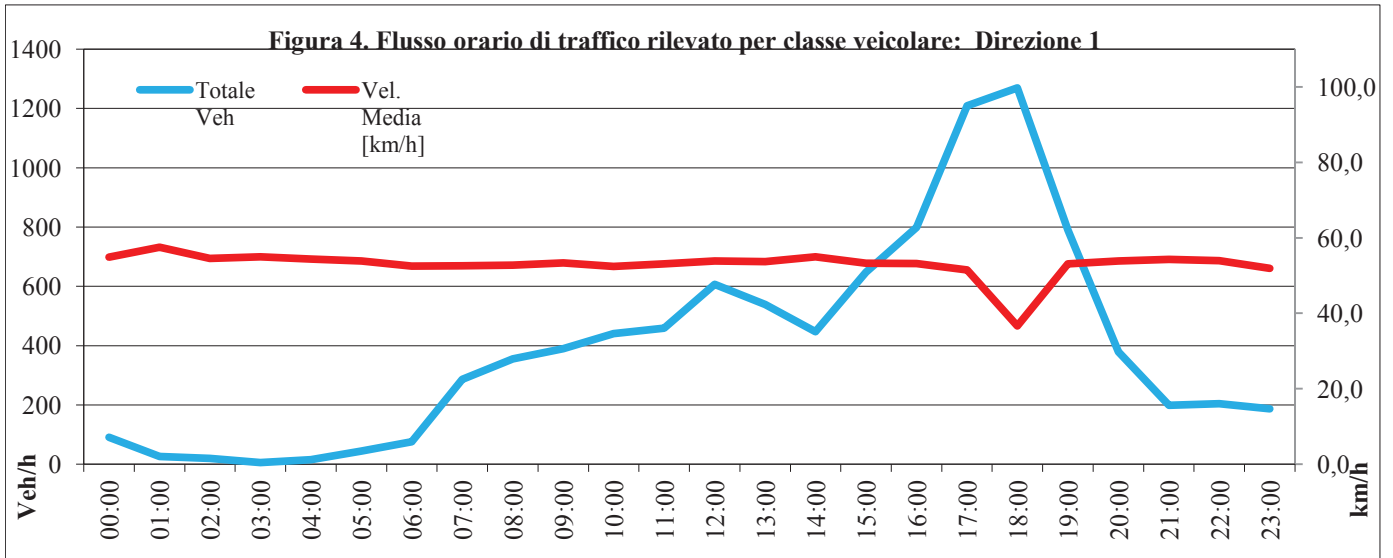
Postazione	4	Strada:	VIA MAZZINI - RAMPA SUD SOVRAPPASSO MM2 - PROSSIMITA' INT. V.ALFIERI
Direzione	1		NORD - VIA C.B. CAVOUR
Direzione	2		SUD - VIA ALFIERI



COMUNE DI CERNUSCO SUL NAVIGLIO

RILIEVI DI TRAFFICO

Postazione	4	Strada:	VIA MAZZINI - RAMPA SUD SOVRAPPASSO MM2 - PROSSIMITA' INT. V.ALFIERI
Direzione	1		NORD - VIA C.B. CAVOUR
Direzione	2		SUD - VIA ALFIERI



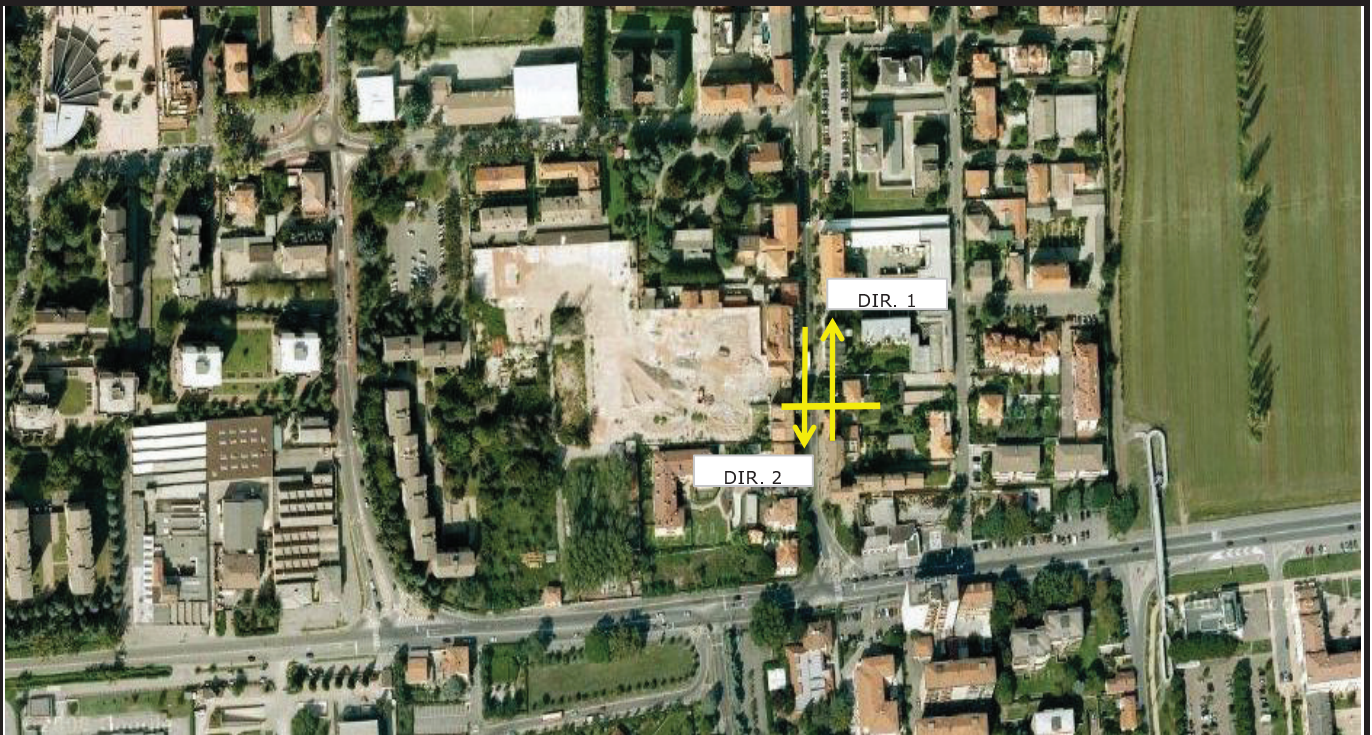
COMUNE DI CERNUSCO SUL NAVIGLIO

RILIEVI DI TRAFFICO

Postazione: **5**

Strada	VIALE ASSUNTA N.C. 87
Direzione 1 vs.	NORD - CENTRO
Direzione 2 vs.	SUD - EX SS11

Data dal	16/04/2013	Data al	18/04/2013
Giorno da	MARTEDÌ	Giorno al	GIOVEDÌ
dalle ore	0:00:00	alle ore	24:00:00
Durata	72 ORE		



COMUNE DI CERNUSCO SUL NAVIGLIO

RILIEVI DI TRAFFICO

Postazione: **5**

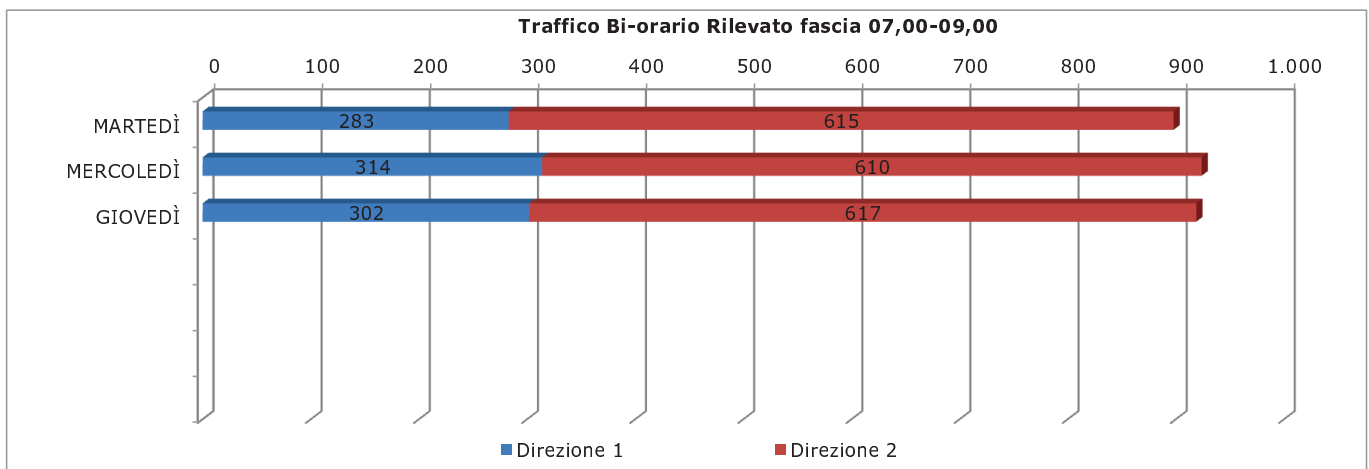
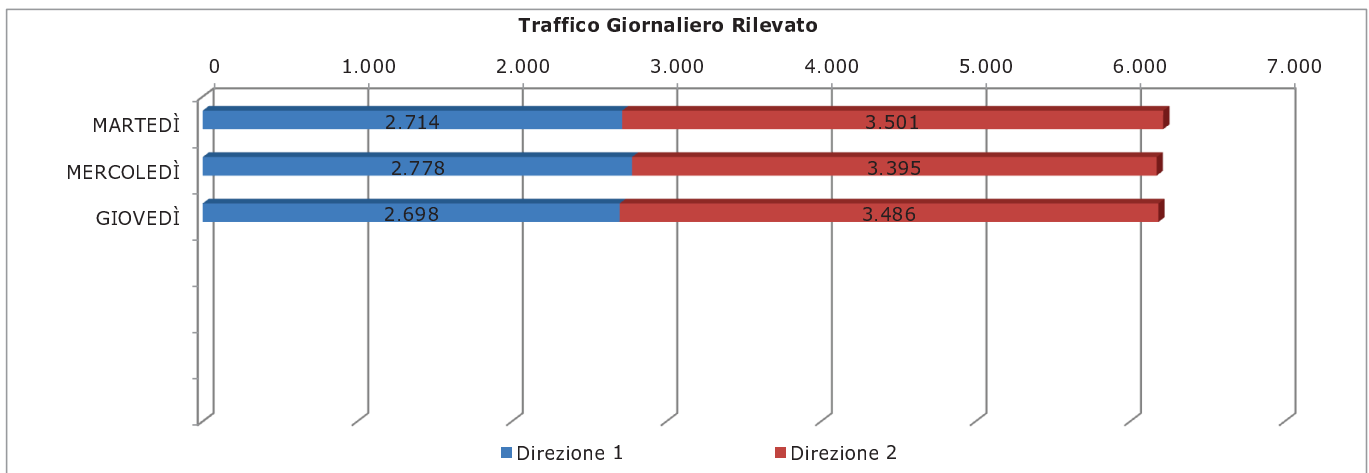
Strada	VIALE ASSUNTA N.C. 87
Direzione 1 vs.	NORD - CENTRO
Direzione 2 vs.	SUD - EX SS11

Data dal	16/04/2013	Data al	18/04/2013
Giorno da	MARTEDÌ	Giorno al	GIOVEDÌ
dalle ore	0:00:00	alle ore	24:00:00
Durata	72 ORE		

		TRAFFICO GIORNALIERO RILEVATO				TRAFFICO BI-ORARIO RILEVATO FASCIA DI PUNTA 07,00-09,00		
Giorno	Data	Direzione 1	Direzione 2	Totale	% Pesante	Direzione 1	Direzione 2	Totale
MARTEDÌ	16/04/2013	2.714	3.501	6.215	4,3	283	615	898
MERCOLEDÌ	17/04/2013	2.778	3.395	6.173	4,1	314	610	924
GIOVEDÌ	18/04/2013	2.698	3.486	6.184	4,2	302	617	919

Traffico Medio Rilevato	2.730	3.461	6.191
-------------------------	--------------	--------------	--------------

	300	614	914
--	------------	------------	------------



IN ALLEGATO SONO RIPORTATE LE TAVOLE DI DETTAGLIO CON IL RIEPILOGO ORARIO PER DIREZIONE DI MARCIA, TIPOLOGIA DI VEICOLO E CLASSE DI VELOCITA'

COMUNE DI CERNUSCO SUL NAVIGLIO (MI)

RILIEVI DI TRAFFICO

Postazione: **5**

Strada	VIALE ASSUNTA N.C. 87
Direzione 1 vs.	NORD - CENTRO
Direzione 2 vs.	SUD - EX SS11

Data dal	16/04/2013	Data al	16/04/2013
Giorno da	MARTEDI	Giorno al	MARTEDI
dalle ore	0:00:00	alle ore	24:00:00
Durata	24 ORE		

**POSTAZIONE 5
VIALE ASSUNTA N.C. 87**

ANNOTAZIONI

NULLA DI RILEVANTE.

COMUNE DI CERNUSCO SUL NAVIGLIO (MI)

RILIEVI DI TRAFFICO

Postazione	5	Strada:	VIALE ASSUNTA N.C. 87
Direzione	1	NORD - CENTRO	

Tabella 1 - Flussi di traffico MONODIREZIONALI rilevati per classi veicolari

Periodo	Classi di veicolari								TOTALE 1÷8	Traffico leggero (auto, moto) 1÷2	Traffico leggero commerciale 3	Traffico pesante 4÷8
	1	2	3	4	5	6	7	8				
	Motocicli	Autovetture	Veicoli commerciali leggeri	Veicoli industriali isolati	Autobus	Autoarticolato	Autotreno	Veicoli eccezionali				
00:00 ÷ 01:00	5	31	0	0	0	0	0	0	36	36	0	0
01:00 ÷ 02:00	0	6	0	0	0	0	0	0	6	6	0	0
02:00 ÷ 03:00	0	3	0	0	0	0	0	0	3	3	0	0
03:00 ÷ 04:00	0	2	0	0	0	0	0	0	2	2	0	0
04:00 ÷ 05:00	0	2	0	0	0	0	0	0	2	2	0	0
05:00 ÷ 06:00	5	11	0	0	3	0	0	0	19	16	0	3
06:00 ÷ 07:00	9	36	5	3	5	3	0	0	61	45	5	11
07:00 ÷ 08:00	16	116	4	1	2	1	0	0	140	132	4	4
08:00 ÷ 09:00	22	119	1	0	1	0	0	0	143	141	1	1
09:00 ÷ 10:00	16	116	3	1	1	0	0	0	137	132	3	2
10:00 ÷ 11:00	11	130	2	1	2	0	0	0	146	141	2	3
11:00 ÷ 12:00	9	151	5	1	3	0	0	0	169	160	5	4
12:00 ÷ 13:00	27	163	5	2	4	0	0	0	201	190	5	6
13:00 ÷ 14:00	17	143	9	2	6	1	0	0	178	160	9	9
14:00 ÷ 15:00	14	142	6	1	1	0	0	0	164	156	6	2
15:00 ÷ 16:00	13	141	3	0	1	0	0	0	158	154	3	1
16:00 ÷ 17:00	11	192	4	3	1	0	0	0	211	203	4	4
17:00 ÷ 18:00	23	240	1	2	3	0	0	0	269	263	1	5
18:00 ÷ 19:00	20	231	6	1	2	0	0	0	260	251	6	3
19:00 ÷ 20:00	14	138	0	0	1	0	0	0	153	152	0	1
20:00 ÷ 21:00	4	92	0	0	3	0	0	0	99	96	0	3
21:00 ÷ 22:00	2	63	1	0	0	0	0	0	66	65	1	0
22:00 ÷ 23:00	2	48	0	0	0	0	0	0	50	50	0	0
23:00 ÷ 00:00	2	39	0	0	0	0	0	0	41	41	0	0
TOTALE	242	2355	55	18	39	5	0	0	2714	2597	55	62
% CLASSE	8,9	86,8	2,0	0,7	1,4	0,2			100,0	95,7	2,0	2,3
TOT. DIURNO	199	1884	49	15	27	2	0	0	2176	2083	49	44
% CLASSE	9,1	86,6	2,3	0,7	1,2	0,1			100,0	95,7	2,3	2,0
TOT. NOTTURNO	43	471	6	3	12	3	0	0	538	514	6	18
% CLASSE	8,0	87,5	1,1	0,6	2,2	0,6			100,0	95,5	1,1	3,3
Media Veh/h	10	98	2	1	2	0	0	0	113	108	2	3
Max Veh/h	27	240	9	3	6	3	0	0	269	263	9	11

COMUNE DI CERNUSCO SUL NAVIGLIO (MI)

RILIEVI DI TRAFFICO

Postazione	5	Strada:	VIALE ASSUNTA N.C. 87
Direzione	1	NORD - CENTRO	

Tabella 2 - Flussi di traffico MONODIREZIONALI rilevati per classi di Velocità

Periodo	Classi di Velocità [km/h]									Totale Veh	Vel. Media [km/h]
	<20,1	20,1 ÷ 30,0	30,1 ÷ 40,0	40,1 ÷ 50,0	50,1 ÷ 60,0	60,1 ÷ 70,0	70,1 ÷ 80,0	80,1 ÷ 90,0	>90,0		
00:00 ÷ 01:00	2	0	9	15	6	2	1	0	1	36	45,7
01:00 ÷ 02:00	0	1	2	1	1	0	1	0	0	6	45,0
02:00 ÷ 03:00	0	0	1	2	0	0	0	0	0	3	41,7
03:00 ÷ 04:00	0	0	0	2	0	0	0	0	0	2	45,0
04:00 ÷ 05:00	0	0	1	1	0	0	0	0	0	2	40,0
05:00 ÷ 06:00	4	2	6	5	1	0	1	0	0	19	34,5
06:00 ÷ 07:00	6	13	21	16	5	0	0	0	0	61	34,7
07:00 ÷ 08:00	8	22	47	50	12	1	0	0	0	140	37,5
08:00 ÷ 09:00	8	33	50	42	9	1	0	0	0	143	35,7
09:00 ÷ 10:00	9	17	72	36	3	0	0	0	0	137	35,2
10:00 ÷ 11:00	12	21	74	32	7	0	0	0	0	146	34,7
11:00 ÷ 12:00	4	21	54	78	9	3	0	0	0	169	39,4
12:00 ÷ 13:00	12	32	68	66	22	1	0	0	0	201	37,5
13:00 ÷ 14:00	6	40	70	49	9	3	1	0	0	178	36,4
14:00 ÷ 15:00	11	14	65	57	16	1	0	0	0	164	38,1
15:00 ÷ 16:00	11	17	70	48	9	3	0	0	0	158	36,9
16:00 ÷ 17:00	6	44	93	60	8	0	0	0	0	211	35,8
17:00 ÷ 18:00	4	35	113	95	17	5	0	0	0	269	38,7
18:00 ÷ 19:00	8	21	98	114	17	2	0	0	0	260	39,3
19:00 ÷ 20:00	5	13	58	62	15	0	0	0	0	153	39,3
20:00 ÷ 21:00	2	9	25	53	8	1	1	0	0	99	41,3
21:00 ÷ 22:00	4	5	20	29	7	1	0	0	0	66	39,7
22:00 ÷ 23:00	1	4	17	26	1	1	0	0	0	50	39,9
23:00 ÷ 00:00	1	2	17	14	5	1	1	0	0	41	41,5

TOTALE	124	366	1051	953	187	26	6	0	1	2714	37,8
% CLASSE	4,6	13,5	38,7	35,1	6,9	1,0	0,2		0,0	100,0	
TOT. DIURNO	99	317	874	727	138	20	1	0	0	2176	37,3
% CLASSE	4,5	14,6	40,2	33,4	6,3	0,9	0,0			100,0	
TOT. NOTTURNO	25	49	177	226	49	6	5	0	1	538	39,8
% CLASSE	4,6	9,1	32,9	42,0	9,1	1,1	0,9		0,2	100,0	

COMUNE DI CERNUSCO SUL NAVIGLIO (MI)

RILIEVI DI TRAFFICO

Postazione	5	Strada:	VIALE ASSUNTA N.C. 87
Direzione	2	SUD - EX SS11	

Tabella 3 - Flussi di traffico MONODIREZIONALI rilevati per classi veicolari

Periodo	Classi di veicolari								TOTALE 1÷8	Traffico leggero (auto, moto) 1÷2	Traffico leggero commerciale 3	Traffico pesante 4÷8
	1	2	3	4	5	6	7	8				
	Motocicli	Autovetture	Veicoli commerciali leggeri	Veicoli industriali isolati	Autobus	Autoarticolato	Autotreno	Veicoli eccezionali				
00:00 ÷ 01:00	0	23	0	0	0	0	0	0	23	23	0	0
01:00 ÷ 02:00	0	17	0	0	0	0	0	0	17	17	0	0
02:00 ÷ 03:00	0	10	0	0	0	0	0	0	10	10	0	0
03:00 ÷ 04:00	0	8	0	0	0	0	0	0	8	8	0	0
04:00 ÷ 05:00	0	5	0	0	0	0	0	0	5	5	0	0
05:00 ÷ 06:00	2	18	0	2	1	0	0	0	23	20	0	3
06:00 ÷ 07:00	6	80	4	5	0	0	0	0	95	86	4	5
07:00 ÷ 08:00	20	248	11	5	2	2	0	0	288	268	11	9
08:00 ÷ 09:00	30	265	28	0	3	1	0	0	327	295	28	4
09:00 ÷ 10:00	18	198	1	5	1	0	0	0	223	216	1	6
10:00 ÷ 11:00	16	178	3	2	0	0	0	0	199	194	3	2
11:00 ÷ 12:00	20	181	1	2	0	0	0	0	204	201	1	2
12:00 ÷ 13:00	22	166	5	3	0	0	0	0	196	188	5	3
13:00 ÷ 14:00	14	167	8	6	3	1	0	0	199	181	8	10
14:00 ÷ 15:00	20	193	6	2	3	0	1	0	225	213	6	6
15:00 ÷ 16:00	15	185	3	2	0	0	0	0	205	200	3	2
16:00 ÷ 17:00	19	189	1	3	1	0	0	0	213	208	1	4
17:00 ÷ 18:00	21	184	8	3	2	0	0	0	218	205	8	5
18:00 ÷ 19:00	32	211	1	3	1	0	0	0	248	243	1	4
19:00 ÷ 20:00	21	194	2	1	2	0	0	0	220	215	2	3
20:00 ÷ 21:00	10	138	0	2	1	0	0	0	151	148	0	3
21:00 ÷ 22:00	4	74	0	0	0	0	0	0	78	78	0	0
22:00 ÷ 23:00	3	78	0	0	0	0	0	0	81	81	0	0
23:00 ÷ 00:00	2	43	0	0	0	0	0	0	45	45	0	0
TOTALE	295	3053	82	46	20	4	1	0	3501	3348	82	71
% CLASSE	8,4	87,2	2,3	1,3	0,6	0,1	0,0		100,0	95,6	2,3	2,0
TOT. DIURNO	247	2365	76	36	16	4	1	0	2745	2612	76	57
% CLASSE	9,0	86,2	2,8	1,3	0,6	0,1	0,0		100,0	95,2	2,8	2,1
TOT. NOTTURNO	48	688	6	10	4	0	0	0	756	736	6	14
% CLASSE	6,3	91,0	0,8	1,3	0,5				100,0	97,4	0,8	1,9
Media Veh/h	12	127	3	2	1	0	0	0	146	140	3	3
Max Veh/h	32	265	28	6	3	2	1	0	327	295	28	10

COMUNE DI CERNUSCO SUL NAVIGLIO (MI)

RILIEVI DI TRAFFICO

Postazione	5	Strada:	VIALE ASSUNTA N.C. 87
Direzione	2	SUD - EX SS11	

Tabella 4 - Flussi di traffico MONODIREZIONALI rilevati per classi di Velocità

Periodo	Classi di Velocità [km/h]									Totale Veh	Vel. Media [km/h]
	<20,1	20,1 ÷ 30,0	30,1 ÷ 40,0	40,1 ÷ 50,0	50,1 ÷ 60,0	60,1 ÷ 70,0	70,1 ÷ 80,0	80,1 ÷ 90,0	>90,0		
00:00 ÷ 01:00	1	2	9	8	2	1	0	0	0	23	39,6
01:00 ÷ 02:00	2	0	2	8	1	3	1	0	0	17	45,6
02:00 ÷ 03:00	0	0	3	3	2	2	0	0	0	10	48,0
03:00 ÷ 04:00	0	1	0	2	3	2	0	0	0	8	51,3
04:00 ÷ 05:00	0	2	1	1	1	0	0	0	0	5	37,0
05:00 ÷ 06:00	0	1	10	4	4	3	1	0	0	23	45,4
06:00 ÷ 07:00	8	14	18	38	14	3	0	0	0	95	39,3
07:00 ÷ 08:00	12	43	131	76	24	2	0	0	0	288	37,0
08:00 ÷ 09:00	44	64	124	79	16	0	0	0	0	327	33,1
09:00 ÷ 10:00	22	49	70	63	15	3	1	0	0	223	35,1
10:00 ÷ 11:00	12	27	78	68	14	0	0	0	0	199	37,0
11:00 ÷ 12:00	11	34	81	63	11	4	0	0	0	204	36,7
12:00 ÷ 13:00	8	28	65	76	18	1	0	0	0	196	38,4
13:00 ÷ 14:00	18	51	62	42	22	4	0	0	0	199	35,1
14:00 ÷ 15:00	9	39	80	75	19	3	0	0	0	225	37,7
15:00 ÷ 16:00	13	23	79	78	10	2	0	0	0	205	37,4
16:00 ÷ 17:00	16	49	87	45	15	1	0	0	0	213	34,5
17:00 ÷ 18:00	10	50	90	56	9	3	0	0	0	218	35,4
18:00 ÷ 19:00	10	42	104	77	13	1	1	0	0	248	36,7
19:00 ÷ 20:00	16	35	88	62	19	0	0	0	0	220	36,1
20:00 ÷ 21:00	8	17	54	57	11	2	1	1	0	151	38,8
21:00 ÷ 22:00	1	9	19	31	13	5	0	0	0	78	42,8
22:00 ÷ 23:00	1	13	29	27	7	1	3	0	0	81	40,0
23:00 ÷ 00:00	1	5	14	13	8	4	0	0	0	45	42,4

TOTALE	223	598	1298	1052	271	50	8	1	0	3501	36,8
% CLASSE	6,4	17,1	37,1	30,0	7,7	1,4	0,2	0,0		100,0	
TOT. DIURNO	185	499	1051	798	186	24	2	0	0	2745	36,1
% CLASSE	6,7	18,2	38,3	29,1	6,8	0,9	0,1			100,0	
TOT. NOTTURNO	38	99	247	254	85	26	6	1	0	756	39,5
% CLASSE	5,0	13,1	32,7	33,6	11,2	3,4	0,8	0,1		100,0	

COMUNE DI CERNUSCO SUL NAVIGLIO (MI)

RILIEVI DI TRAFFICO

Postazione	5	Strada:	VIALE ASSUNTA N.C. 87
------------	---	---------	-----------------------

Tabella 5 - Flussi di traffico BIDIREZIONALI rilevati per classi veicolari

Periodo	Classi di veicolari								TOTALE 1÷8	Traffico leggero (auto, moto) 1÷2	Traffico leggero commerciale 3	Traffico pesante 4÷8
	1 Motocicli	2 Autovetture	3 Veicoli commerciali leggeri	4 Veicoli industriali isolati	5 Autobus	6 Autoarticolato	7 Autotreno	8 Veicoli eccezionali				
00:00 ÷ 01:00	5	54	0	0	0	0	0	0	59	59	0	0
01:00 ÷ 02:00	0	23	0	0	0	0	0	0	23	23	0	0
02:00 ÷ 03:00	0	13	0	0	0	0	0	0	13	13	0	0
03:00 ÷ 04:00	0	10	0	0	0	0	0	0	10	10	0	0
04:00 ÷ 05:00	0	7	0	0	0	0	0	0	7	7	0	0
05:00 ÷ 06:00	7	29	0	2	4	0	0	0	42	36	0	6
06:00 ÷ 07:00	15	116	9	8	5	3	0	0	156	131	9	16
07:00 ÷ 08:00	36	364	15	6	4	3	0	0	428	400	15	13
08:00 ÷ 09:00	52	384	29	0	4	1	0	0	470	436	29	5
09:00 ÷ 10:00	34	314	4	6	2	0	0	0	360	348	4	8
10:00 ÷ 11:00	27	308	5	3	2	0	0	0	345	335	5	5
11:00 ÷ 12:00	29	332	6	3	3	0	0	0	373	361	6	6
12:00 ÷ 13:00	49	329	10	5	4	0	0	0	397	378	10	9
13:00 ÷ 14:00	31	310	17	8	9	2	0	0	377	341	17	19
14:00 ÷ 15:00	34	335	12	3	4	0	1	0	389	369	12	8
15:00 ÷ 16:00	28	326	6	2	1	0	0	0	363	354	6	3
16:00 ÷ 17:00	30	381	5	6	2	0	0	0	424	411	5	8
17:00 ÷ 18:00	44	424	9	5	5	0	0	0	487	468	9	10
18:00 ÷ 19:00	52	442	7	4	3	0	0	0	508	494	7	7
19:00 ÷ 20:00	35	332	2	1	3	0	0	0	373	367	2	4
20:00 ÷ 21:00	14	230	0	2	4	0	0	0	250	244	0	6
21:00 ÷ 22:00	6	137	1	0	0	0	0	0	144	143	1	0
22:00 ÷ 23:00	5	126	0	0	0	0	0	0	131	131	0	0
23:00 ÷ 00:00	4	82	0	0	0	0	0	0	86	86	0	0
TOTALE	537	5408	137	64	59	9	1	0	6215	5945	137	133
% CLASSE	8,6	87,0	2,2	1,0	0,9	0,1	0,0		100,0	95,7	2,2	2,1
TOT. DIURNO	446	4249	125	51	43	6	1	0	4921	4695	125	101
% CLASSE	9,1	86,3	2,5	1,0	0,9	0,1	0,0		100,0	95,4	2,5	2,1
TOT. NOTTURNO	91	1159	12	13	16	3	0	0	1294	1250	12	32
% CLASSE	7,0	89,6	0,9	1,0	1,2	0,2			100,0	96,6	0,9	2,5
Media Veh/h	22	225	6	3	2	0	0	0	259	248	6	6
Max Veh/h	52	442	29	8	9	3	1	0	508	494	29	19

COMUNE DI CERNUSCO SUL NAVIGLIO (MI)

RILIEVI DI TRAFFICO

Postazione	5	Strada:	VIALE ASSUNTA N.C. 87
------------	---	---------	-----------------------

Tabella 6 - Flussi di traffico BIDIREZIONALI rilevati per classi di Velocità

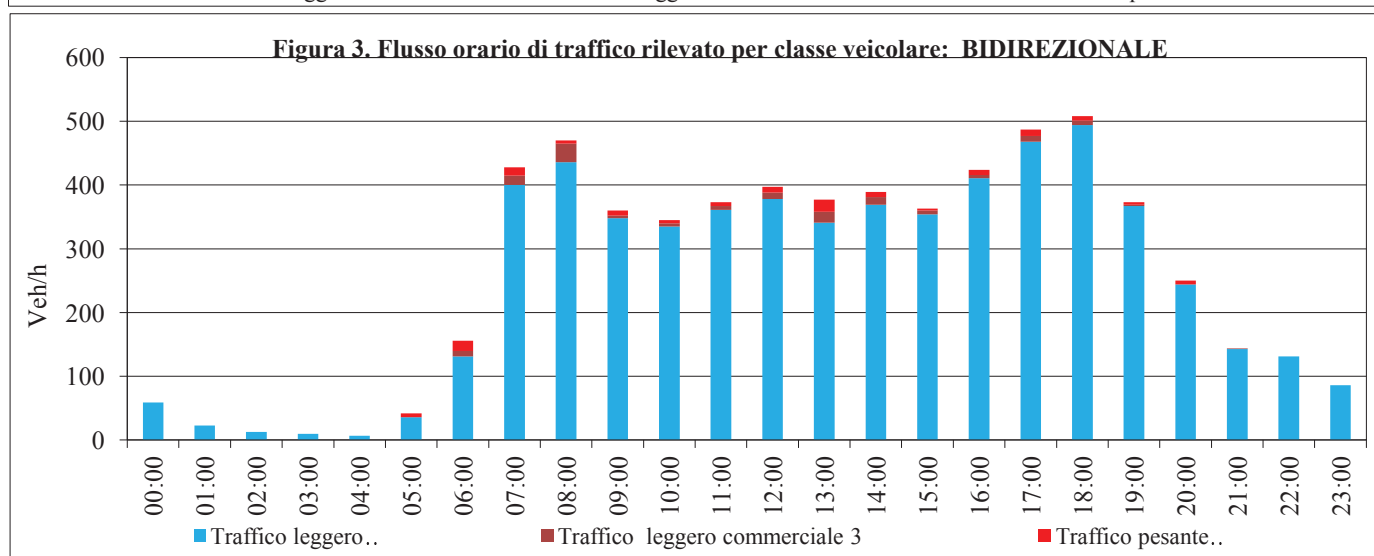
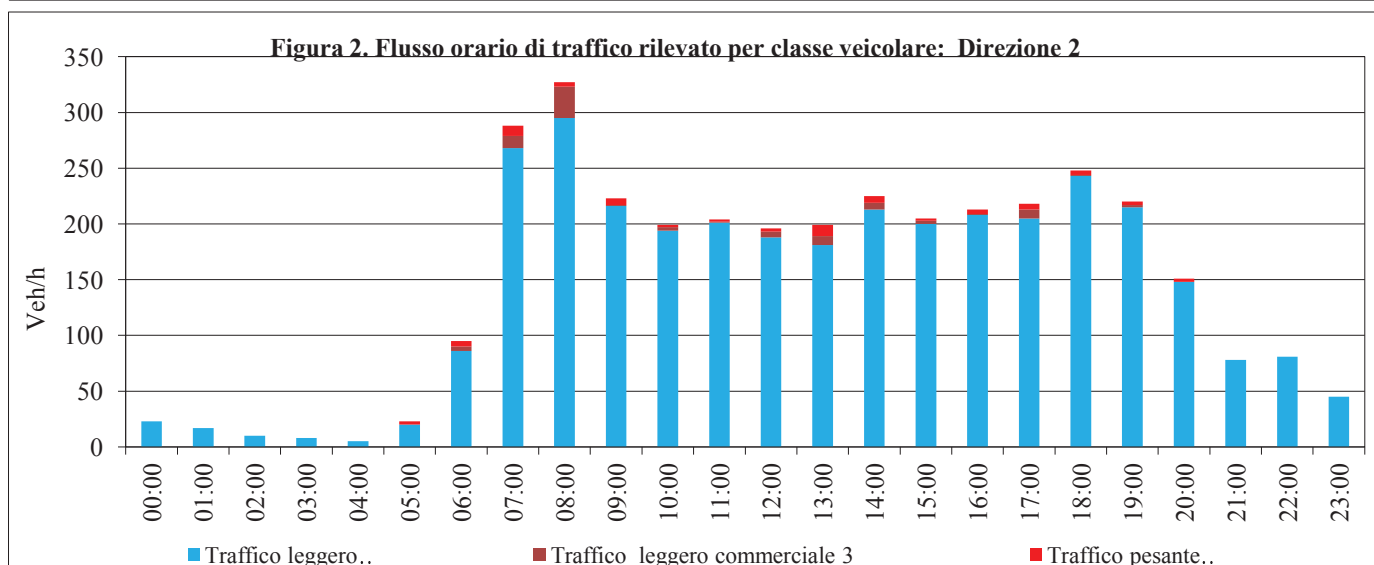
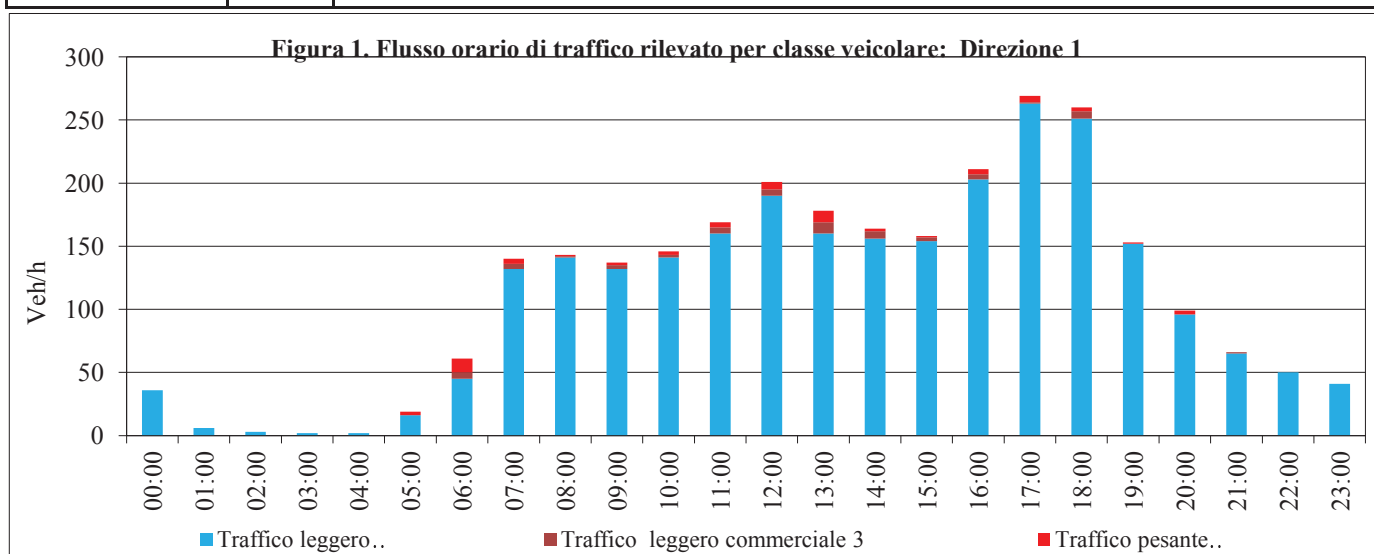
Periodo	Classi di Velocità [km/h]									Totale Veh	Vel. Media [km/h]
	<20,1	20,1 ÷ 30,0	30,1 ÷ 40,0	40,1 ÷ 50,0	50,1 ÷ 60,0	60,1 ÷ 70,0	70,1 ÷ 80,0	80,1 ÷ 90,0	>90,0		
00:00 ÷ 01:00	3	2	18	23	8	3	1	0	1	59	43,3
01:00 ÷ 02:00	2	1	4	9	2	3	2	0	0	23	45,4
02:00 ÷ 03:00	0	0	4	5	2	2	0	0	0	13	46,5
03:00 ÷ 04:00	0	1	0	4	3	2	0	0	0	10	50,0
04:00 ÷ 05:00	0	2	2	2	1	0	0	0	0	7	37,9
05:00 ÷ 06:00	4	3	16	9	5	3	2	0	0	42	40,5
06:00 ÷ 07:00	14	27	39	54	19	3	0	0	0	156	37,5
07:00 ÷ 08:00	20	65	178	126	36	3	0	0	0	428	37,1
08:00 ÷ 09:00	52	97	174	121	25	1	0	0	0	470	33,9
09:00 ÷ 10:00	31	66	142	99	18	3	1	0	0	360	35,1
10:00 ÷ 11:00	24	48	152	100	21	0	0	0	0	345	36,0
11:00 ÷ 12:00	15	55	135	141	20	7	0	0	0	373	37,9
12:00 ÷ 13:00	20	60	133	142	40	2	0	0	0	397	38,0
13:00 ÷ 14:00	24	91	132	91	31	7	1	0	0	377	35,7
14:00 ÷ 15:00	20	53	145	132	35	4	0	0	0	389	37,9
15:00 ÷ 16:00	24	40	149	126	19	5	0	0	0	363	37,2
16:00 ÷ 17:00	22	93	180	105	23	1	0	0	0	424	35,1
17:00 ÷ 18:00	14	85	203	151	26	8	0	0	0	487	37,2
18:00 ÷ 19:00	18	63	202	191	30	3	1	0	0	508	38,1
19:00 ÷ 20:00	21	48	146	124	34	0	0	0	0	373	37,5
20:00 ÷ 21:00	10	26	79	110	19	3	2	1	0	250	39,8
21:00 ÷ 22:00	5	14	39	60	20	6	0	0	0	144	41,4
22:00 ÷ 23:00	2	17	46	53	8	2	3	0	0	131	40,0
23:00 ÷ 00:00	2	7	31	27	13	5	1	0	0	86	42,0

TOTALE	347	964	2349	2005	458	76	14	1	1	6215	37,2
% CLASSE	5,6	15,5	37,8	32,3	7,4	1,2	0,2	0,0	0,0	100,0	
TOT. DIURNO	284	816	1925	1525	324	44	3	0	0	4921	36,6
% CLASSE	5,8	16,6	39,1	31,0	6,6	0,9	0,1			100,0	
TOT. NOTTURNO	63	148	424	480	134	32	11	1	1	1294	39,6
% CLASSE	4,9	11,4	32,8	37,1	10,4	2,5	0,9	0,1	0,1	100,0	

COMUNE DI CERNUSCO SUL NAVIGLIO (MI)

RILIEVI DI TRAFFICO

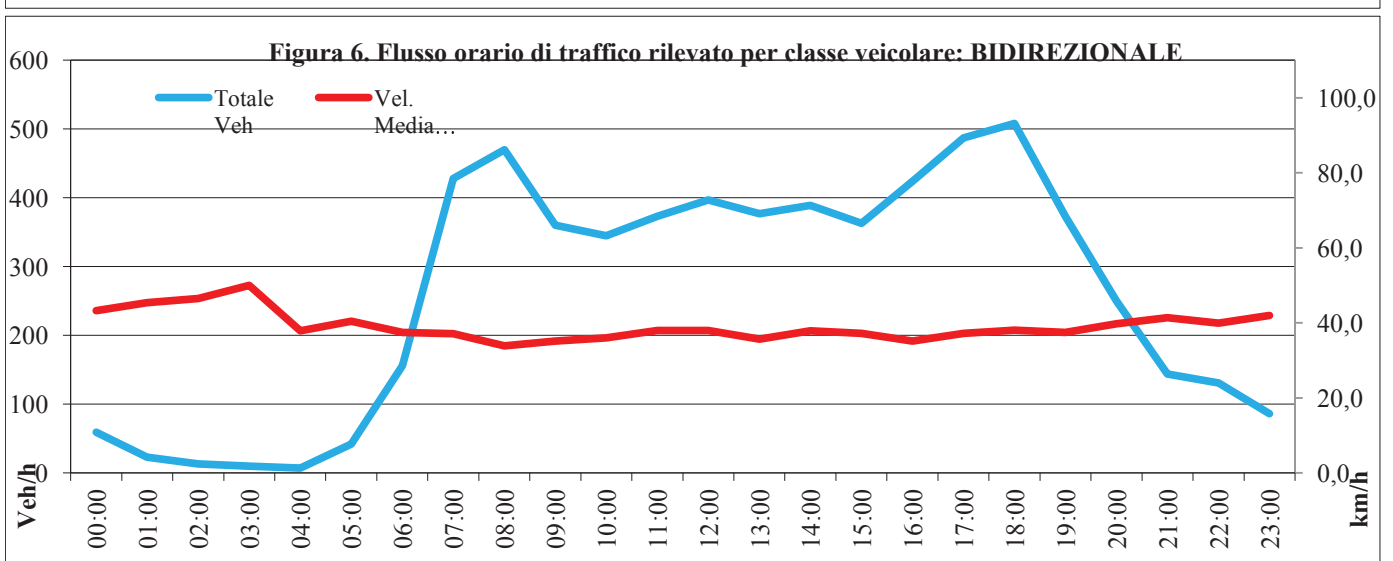
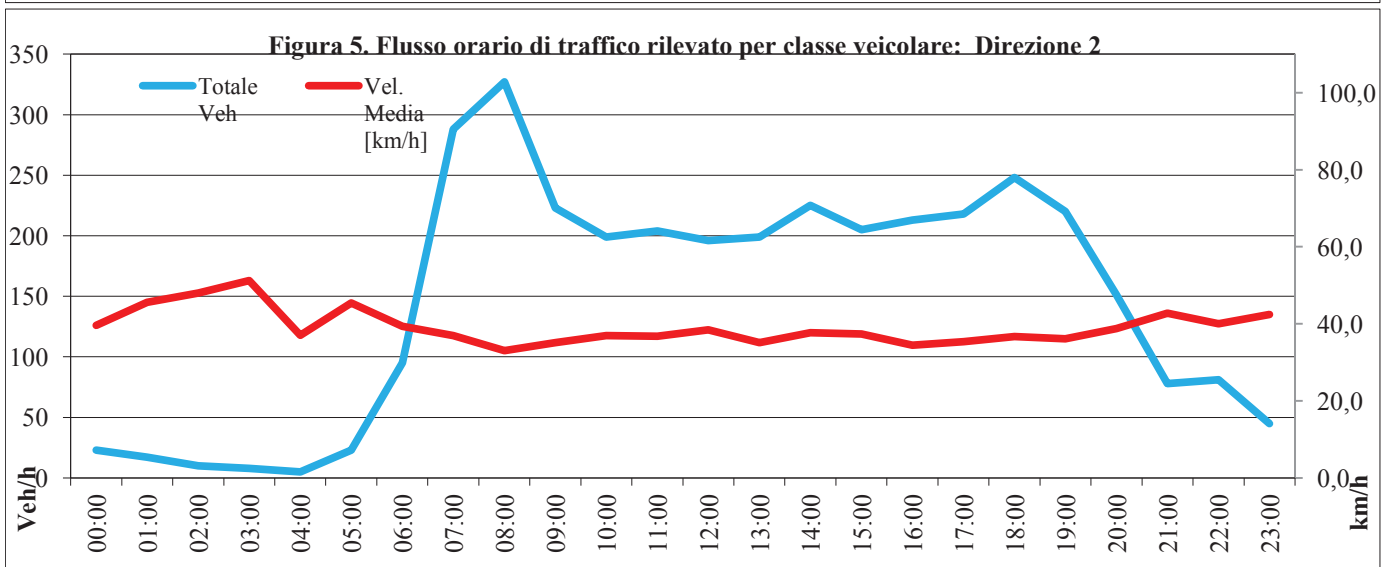
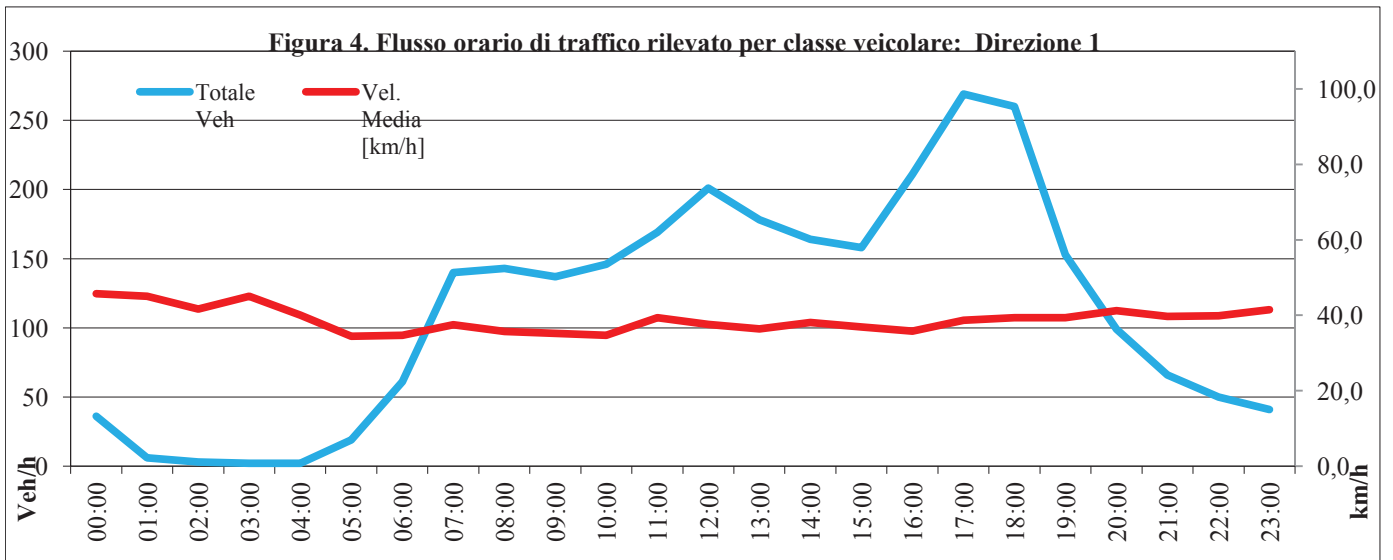
Postazione	5	Strada:	VIALE ASSUNTA N.C. 87
Direzione	1		NORD - CENTRO
Direzione	2		SUD - EX SS11



COMUNE DI CERNUSCO SUL NAVIGLIO (MI)

RILIEVI DI TRAFFICO

Postazione	5	Strada:	VIALE ASSUNTA N.C. 87
Direzione	1	NORD - CENTRO	
Direzione	2	SUD - EX SS11	



COMUNE DI CERNUSCO SUL NAVIGLIO (MI)

RILIEVI DI TRAFFICO

Postazione: **5**

Strada	VIALE ASSUNTA N.C. 87
Direzione 1 vs.	NORD - CENTRO
Direzione 2 vs.	SUD - EX SS11

Data dal	17/04/2013	Data al	17/04/2013
Giorno da	MERCOLEDI	Giorno al	MERCOLEDI
dalle ore	0:00:00	alle ore	24:00:00
Durata	24 ORE		

**POSTAZIONE 5
VIALE ASSUNTA N.C. 87**

ANNOTAZIONI

NULLA DI RILEVANTE.

COMUNE DI CERNUSCO SUL NAVIGLIO (MI)

RILIEVI DI TRAFFICO

Postazione	5	Strada:	VIALE ASSUNTA N.C. 87
Direzione	1	NORD - CENTRO	

Tabella 1 - Flussi di traffico MONODIREZIONALI rilevati per classi veicolari

Periodo	Classi di veicolari								TOTALE 1÷8	Traffico leggero (auto, moto) 1÷2	Traffico leggero commerciale 3	Traffico pesante 4÷8
	1	2	3	4	5	6	7	8				
	Motocicli	Autovetture	Veicoli commerciali leggeri	Veicoli industriali isolati	Autobus	Autoarticolato	Autotreno	Veicoli eccezionali				
00:00 ÷ 01:00	2	25	0	0	0	0	0	0	27	27	0	0
01:00 ÷ 02:00	1	4	0	0	0	0	0	0	5	5	0	0
02:00 ÷ 03:00	0	8	0	0	0	0	0	0	8	8	0	0
03:00 ÷ 04:00	0	7	0	0	0	0	0	0	7	7	0	0
04:00 ÷ 05:00	0	1	0	0	0	0	0	0	1	1	0	0
05:00 ÷ 06:00	5	13	2	0	3	0	0	0	23	18	2	3
06:00 ÷ 07:00	5	38	6	5	7	0	0	0	61	43	6	12
07:00 ÷ 08:00	9	136	4	1	3	1	0	0	154	145	4	5
08:00 ÷ 09:00	19	134	4	0	3	0	0	0	160	153	4	3
09:00 ÷ 10:00	12	131	6	1	2	0	0	0	152	143	6	3
10:00 ÷ 11:00	13	136	3	1	2	0	0	0	155	149	3	3
11:00 ÷ 12:00	13	154	4	1	3	0	0	0	175	167	4	4
12:00 ÷ 13:00	19	157	4	3	3	1	0	0	187	176	4	7
13:00 ÷ 14:00	6	141	6	1	6	0	0	0	160	147	6	7
14:00 ÷ 15:00	6	140	5	1	1	0	0	0	153	146	5	2
15:00 ÷ 16:00	19	124	4	0	1	0	0	0	148	143	4	1
16:00 ÷ 17:00	15	162	4	2	2	0	0	0	185	177	4	4
17:00 ÷ 18:00	24	214	2	4	2	0	0	0	246	238	2	6
18:00 ÷ 19:00	16	292	4	1	2	0	0	0	315	308	4	3
19:00 ÷ 20:00	10	183	2	0	0	0	0	0	195	193	2	0
20:00 ÷ 21:00	7	94	0	1	2	0	0	0	104	101	0	3
21:00 ÷ 22:00	4	68	1	0	0	0	0	0	73	72	1	0
22:00 ÷ 23:00	3	41	0	0	0	0	0	0	44	44	0	0
23:00 ÷ 00:00	2	37	1	0	0	0	0	0	40	39	1	0
TOTALE	210	2440	62	22	42	2	0	0	2778	2650	62	66
% CLASSE	7,6	87,8	2,2	0,8	1,5	0,1			100,0	95,4	2,2	2,4
TOT. DIURNO	171	1921	50	16	30	2	0	0	2190	2092	50	48
% CLASSE	7,8	87,7	2,3	0,7	1,4	0,1			100,0	95,5	2,3	2,2
TOT. NOTTURNO	39	519	12	6	12	0	0	0	588	558	12	18
% CLASSE	6,6	88,3	2,0	1,0	2,0				100,0	94,9	2,0	3,1
Media Veh/h	9	102	3	1	2	0	0	0	116	110	3	3
Max Veh/h	24	292	6	5	7	1	0	0	315	308	6	12

COMUNE DI CERNUSCO SUL NAVIGLIO (MI)

RILIEVI DI TRAFFICO

Postazione	5	Strada:	VIALE ASSUNTA N.C. 87
Direzione	1	NORD - CENTRO	

Tabella 2 - Flussi di traffico MONODIREZIONALI rilevati per classi di Velocità

Periodo	Classi di Velocità [km/h]									Totale Veh	Vel. Media [km/h]
	<20,1	20,1 ÷ 30,0	30,1 ÷ 40,0	40,1 ÷ 50,0	50,1 ÷ 60,0	60,1 ÷ 70,0	70,1 ÷ 80,0	80,1 ÷ 90,0	>90,0		
00:00 ÷ 01:00	0	0	5	17	3	2	0	0	0	27	45,7
01:00 ÷ 02:00	2	0	0	3	0	0	0	0	0	5	31,0
02:00 ÷ 03:00	1	0	0	5	1	1	0	0	0	8	44,4
03:00 ÷ 04:00	0	0	1	6	0	0	0	0	0	7	43,6
04:00 ÷ 05:00	0	0	1	0	0	0	0	0	0	1	35,0
05:00 ÷ 06:00	4	2	7	7	1	2	0	0	0	23	36,3
06:00 ÷ 07:00	4	5	23	19	8	2	0	0	0	61	39,3
07:00 ÷ 08:00	6	24	61	54	9	0	0	0	0	154	37,1
08:00 ÷ 09:00	10	22	71	47	10	0	0	0	0	160	36,3
09:00 ÷ 10:00	4	14	68	52	13	1	0	0	0	152	38,8
10:00 ÷ 11:00	8	19	74	45	8	1	0	0	0	155	36,6
11:00 ÷ 12:00	12	28	68	45	19	3	0	0	0	175	36,9
12:00 ÷ 13:00	10	24	55	72	20	4	2	0	0	187	39,4
13:00 ÷ 14:00	2	10	54	77	16	1	0	0	0	160	41,1
14:00 ÷ 15:00	5	15	50	65	16	1	1	0	0	153	40,0
15:00 ÷ 16:00	13	17	52	47	17	1	1	0	0	148	37,6
16:00 ÷ 17:00	7	16	82	67	12	1	0	0	0	185	38,3
17:00 ÷ 18:00	4	23	114	88	13	3	1	0	0	246	38,8
18:00 ÷ 19:00	9	30	151	109	15	1	0	0	0	315	37,8
19:00 ÷ 20:00	2	20	88	67	17	1	0	0	0	195	39,1
20:00 ÷ 21:00	6	9	32	44	10	2	1	0	0	104	39,8
21:00 ÷ 22:00	3	5	23	26	15	1	0	0	0	73	41,4
22:00 ÷ 23:00	0	5	12	21	5	1	0	0	0	44	41,6
23:00 ÷ 00:00	0	2	6	25	7	0	0	0	0	40	44,3

TOTALE	112	290	1098	1008	235	29	6	0	0	2778	38,7
% CLASSE	4,0	10,4	39,5	36,3	8,5	1,0	0,2			100,0	
TOT. DIURNO	90	242	900	768	168	17	5	0	0	2190	38,2
% CLASSE	4,1	11,1	41,1	35,1	7,7	0,8	0,2			100,0	
TOT. NOTTURNO	22	48	198	240	67	12	1	0	0	588	40,3
% CLASSE	3,7	8,2	33,7	40,8	11,4	2,0	0,2			100,0	

COMUNE DI CERNUSCO SUL NAVIGLIO (MI)

RILIEVI DI TRAFFICO

Postazione	5	Strada:	VIALE ASSUNTA N.C. 87
Direzione	2	SUD - EX SS11	

Tabella 3 - Flussi di traffico MONODIREZIONALI rilevati per classi veicolari

Periodo	Classi di veicolari								TOTALE 1÷8	Traffico leggero (auto, moto) 1÷2	Traffico leggero commerciale 3	Traffico pesante 4÷8
	1	2	3	4	5	6	7	8				
	Motocicli	Autovetture	Veicoli commerciali leggeri	Veicoli industriali isolati	Autobus	Autoarticolato	Autotreno	Veicoli eccezionali				
00:00 ÷ 01:00	6	41	0	0	0	0	0	0	47	47	0	0
01:00 ÷ 02:00	1	22	0	0	0	0	0	0	23	23	0	0
02:00 ÷ 03:00	1	12	0	0	0	0	0	0	13	13	0	0
03:00 ÷ 04:00	0	10	0	0	0	0	0	0	10	10	0	0
04:00 ÷ 05:00	0	5	0	0	0	0	0	0	5	5	0	0
05:00 ÷ 06:00	0	12	1	2	1	0	0	0	16	12	1	3
06:00 ÷ 07:00	5	68	2	2	3	1	0	0	81	73	2	6
07:00 ÷ 08:00	16	266	3	6	4	0	0	0	295	282	3	10
08:00 ÷ 09:00	35	268	6	3	3	0	0	0	315	303	6	6
09:00 ÷ 10:00	20	199	0	5	0	0	0	0	224	219	0	5
10:00 ÷ 11:00	9	144	3	1	1	0	0	0	158	153	3	2
11:00 ÷ 12:00	21	155	1	2	0	0	0	0	179	176	1	2
12:00 ÷ 13:00	26	156	5	2	2	0	0	0	191	182	5	4
13:00 ÷ 14:00	15	174	4	5	2	0	0	0	200	189	4	7
14:00 ÷ 15:00	14	170	5	3	2	0	0	0	194	184	5	5
15:00 ÷ 16:00	17	151	9	0	1	0	0	0	178	168	9	1
16:00 ÷ 17:00	14	183	6	2	2	0	0	0	207	197	6	4
17:00 ÷ 18:00	9	203	8	3	1	0	0	0	224	212	8	4
18:00 ÷ 19:00	20	222	1	3	2	0	0	0	248	242	1	5
19:00 ÷ 20:00	22	172	1	1	1	0	0	0	197	194	1	2
20:00 ÷ 21:00	12	144	0	2	0	0	0	0	158	156	0	2
21:00 ÷ 22:00	9	93	0	0	1	0	0	0	103	102	0	1
22:00 ÷ 23:00	7	69	0	0	0	0	0	0	76	76	0	0
23:00 ÷ 00:00	3	50	0	0	0	0	0	0	53	53	0	0
TOTALE	282	2989	55	42	26	1	0	0	3395	3271	55	69
% CLASSE	8,3	88,0	1,6	1,2	0,8	0,0			100,0	96,3	1,6	2,0
TOT. DIURNO	216	2291	51	35	20	0	0	0	2613	2507	51	55
% CLASSE	8,3	87,7	2,0	1,3	0,8				100,0	95,9	2,0	2,1
TOT. NOTTURNO	66	698	4	7	6	1	0	0	782	764	4	14
% CLASSE	8,4	89,3	0,5	0,9	0,8	0,1			100,0	97,7	0,5	1,8
Media Veh/h	12	125	2	2	1	0	0	0	141	136	2	3
Max Veh/h	35	268	9	6	4	1	0	0	315	303	9	10

COMUNE DI CERNUSCO SUL NAVIGLIO (MI)

RILIEVI DI TRAFFICO

Postazione	5	Strada:	VIALE ASSUNTA N.C. 87
Direzione	2	SUD - EX SS11	

Tabella 4 - Flussi di traffico MONODIREZIONALI rilevati per classi di Velocità

Periodo	Classi di Velocità [km/h]									Totale Veh	Vel. Media [km/h]
	<20,1	20,1 ÷ 30,0	30,1 ÷ 40,0	40,1 ÷ 50,0	50,1 ÷ 60,0	60,1 ÷ 70,0	70,1 ÷ 80,0	80,1 ÷ 90,0	>90,0		
00:00 ÷ 01:00	0	4	13	15	9	2	2	1	1	47	46,6
01:00 ÷ 02:00	0	3	4	12	2	1	1	0	0	23	43,7
02:00 ÷ 03:00	0	1	2	6	2	2	0	0	0	13	46,5
03:00 ÷ 04:00	0	1	0	4	3	2	0	0	0	10	50,0
04:00 ÷ 05:00	0	2	1	0	1	1	0	0	0	5	41,0
05:00 ÷ 06:00	1	1	6	4	2	2	0	0	0	16	41,6
06:00 ÷ 07:00	0	9	19	35	18	0	0	0	0	81	42,7
07:00 ÷ 08:00	14	35	104	115	24	2	1	0	0	295	38,5
08:00 ÷ 09:00	12	50	122	109	18	4	0	0	0	315	37,4
09:00 ÷ 10:00	8	44	81	70	17	3	1	0	0	224	37,4
10:00 ÷ 11:00	8	33	62	46	7	1	1	0	0	158	35,9
11:00 ÷ 12:00	13	46	62	51	7	0	0	0	0	179	34,2
12:00 ÷ 13:00	12	42	58	59	19	1	0	0	0	191	36,5
13:00 ÷ 14:00	10	27	60	81	21	1	0	0	0	200	38,7
14:00 ÷ 15:00	13	30	57	76	16	2	0	0	0	194	37,7
15:00 ÷ 16:00	16	30	66	46	17	2	1	0	0	178	36,1
16:00 ÷ 17:00	17	33	81	63	12	1	0	0	0	207	35,7
17:00 ÷ 18:00	7	30	95	82	7	3	0	0	0	224	37,6
18:00 ÷ 19:00	12	44	115	68	8	1	0	0	0	248	35,5
19:00 ÷ 20:00	8	29	81	62	15	2	0	0	0	197	37,5
20:00 ÷ 21:00	3	21	59	58	15	2	0	0	0	158	39,1
21:00 ÷ 22:00	2	11	45	36	8	0	1	0	0	103	38,9
22:00 ÷ 23:00	1	10	22	24	13	6	0	0	0	76	42,3
23:00 ÷ 00:00	0	3	21	15	11	3	0	0	0	53	43,1

TOTALE	157	539	1236	1137	272	44	8	1	1	3395	37,7
% CLASSE	4,6	15,9	36,4	33,5	8,0	1,3	0,2	0,0	0,0	100,0	
TOT. DIURNO	142	444	963	866	173	21	4	0	0	2613	36,9
% CLASSE	5,4	17,0	36,9	33,1	6,6	0,8	0,2			100,0	
TOT. NOTTURNO	15	95	273	271	99	23	4	1	1	782	40,5
% CLASSE	1,9	12,1	34,9	34,7	12,7	2,9	0,5	0,1	0,1	100,0	

COMUNE DI CERNUSCO SUL NAVIGLIO (MI)

RILIEVI DI TRAFFICO

Postazione	5	Strada:	VIALE ASSUNTA N.C. 87
------------	---	---------	-----------------------

Tabella 5 - Flussi di traffico BIDIREZIONALI rilevati per classi veicolari

Periodo	Classi di veicolari								TOTALE 1÷8	Traffico leggero (auto, moto) 1÷2	Traffico leggero commerciale 3	Traffico pesante 4÷8
	1 Motocicli	2 Autovetture	3 Veicoli commerciali leggeri	4 Veicoli industriali isolati	5 Autobus	6 Autoarticolato	7 Autotreno	8 Veicoli eccezionali				
00:00 ÷ 01:00	8	66	0	0	0	0	0	0	74	74	0	0
01:00 ÷ 02:00	2	26	0	0	0	0	0	0	28	28	0	0
02:00 ÷ 03:00	1	20	0	0	0	0	0	0	21	21	0	0
03:00 ÷ 04:00	0	17	0	0	0	0	0	0	17	17	0	0
04:00 ÷ 05:00	0	6	0	0	0	0	0	0	6	6	0	0
05:00 ÷ 06:00	5	25	3	2	4	0	0	0	39	30	3	6
06:00 ÷ 07:00	10	106	8	7	10	1	0	0	142	116	8	18
07:00 ÷ 08:00	25	402	7	7	7	1	0	0	449	427	7	15
08:00 ÷ 09:00	54	402	10	3	6	0	0	0	475	456	10	9
09:00 ÷ 10:00	32	330	6	6	2	0	0	0	376	362	6	8
10:00 ÷ 11:00	22	280	6	2	3	0	0	0	313	302	6	5
11:00 ÷ 12:00	34	309	5	3	3	0	0	0	354	343	5	6
12:00 ÷ 13:00	45	313	9	5	5	1	0	0	378	358	9	11
13:00 ÷ 14:00	21	315	10	6	8	0	0	0	360	336	10	14
14:00 ÷ 15:00	20	310	10	4	3	0	0	0	347	330	10	7
15:00 ÷ 16:00	36	275	13	0	2	0	0	0	326	311	13	2
16:00 ÷ 17:00	29	345	10	4	4	0	0	0	392	374	10	8
17:00 ÷ 18:00	33	417	10	7	3	0	0	0	470	450	10	10
18:00 ÷ 19:00	36	514	5	4	4	0	0	0	563	550	5	8
19:00 ÷ 20:00	32	355	3	1	1	0	0	0	392	387	3	2
20:00 ÷ 21:00	19	238	0	3	2	0	0	0	262	257	0	5
21:00 ÷ 22:00	13	161	1	0	1	0	0	0	176	174	1	1
22:00 ÷ 23:00	10	110	0	0	0	0	0	0	120	120	0	0
23:00 ÷ 00:00	5	87	1	0	0	0	0	0	93	92	1	0
TOTALE	492	5429	117	64	68	3	0	0	6173	5921	117	135
% CLASSE	8,0	87,9	1,9	1,0	1,1	0,0			100,0	95,9	1,9	2,2
TOT. DIURNO	387	4212	101	51	50	2	0	0	4803	4599	101	103
% CLASSE	8,1	87,7	2,1	1,1	1,0	0,0			100,0	95,8	2,1	2,1
TOT. NOTTURNO	105	1217	16	13	18	1	0	0	1370	1322	16	32
% CLASSE	7,7	88,8	1,2	0,9	1,3	0,1			100,0	96,5	1,2	2,3
Media Veh/h	21	226	5	3	3	0	0	0	257	247	5	6
Max Veh/h	54	514	13	7	10	1	0	0	563	550	13	18

COMUNE DI CERNUSCO SUL NAVIGLIO (MI)

RILIEVI DI TRAFFICO

Postazione	5	Strada:	VIALE ASSUNTA N.C. 87
------------	---	---------	-----------------------

Tabella 6 - Flussi di traffico BIDIREZIONALI rilevati per classi di Velocità

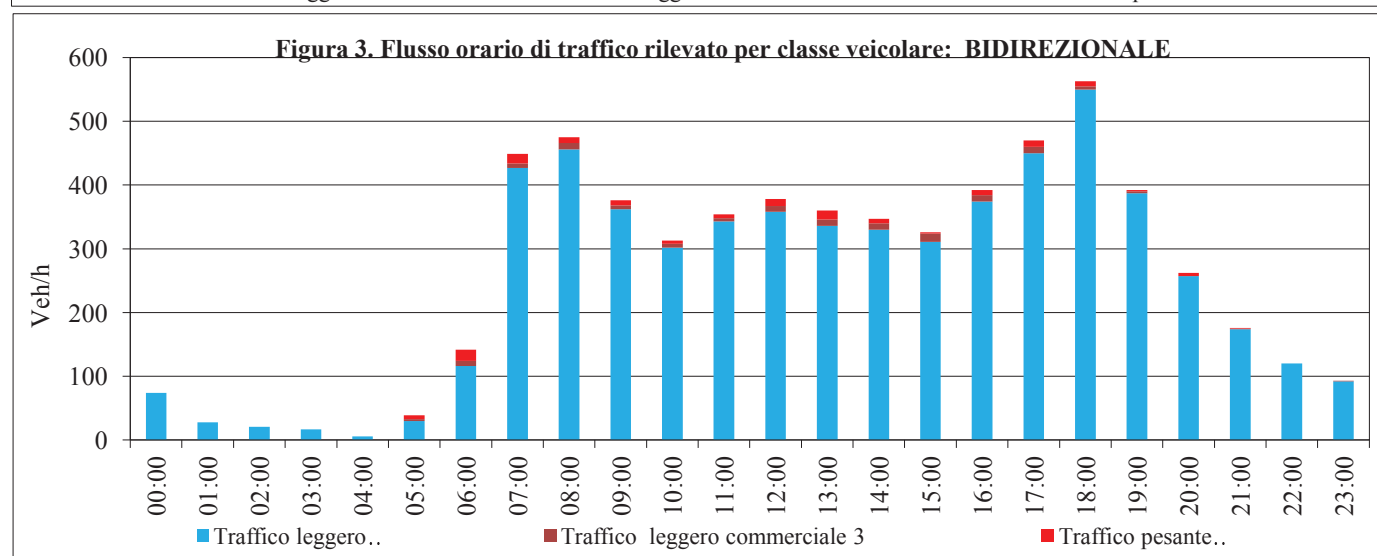
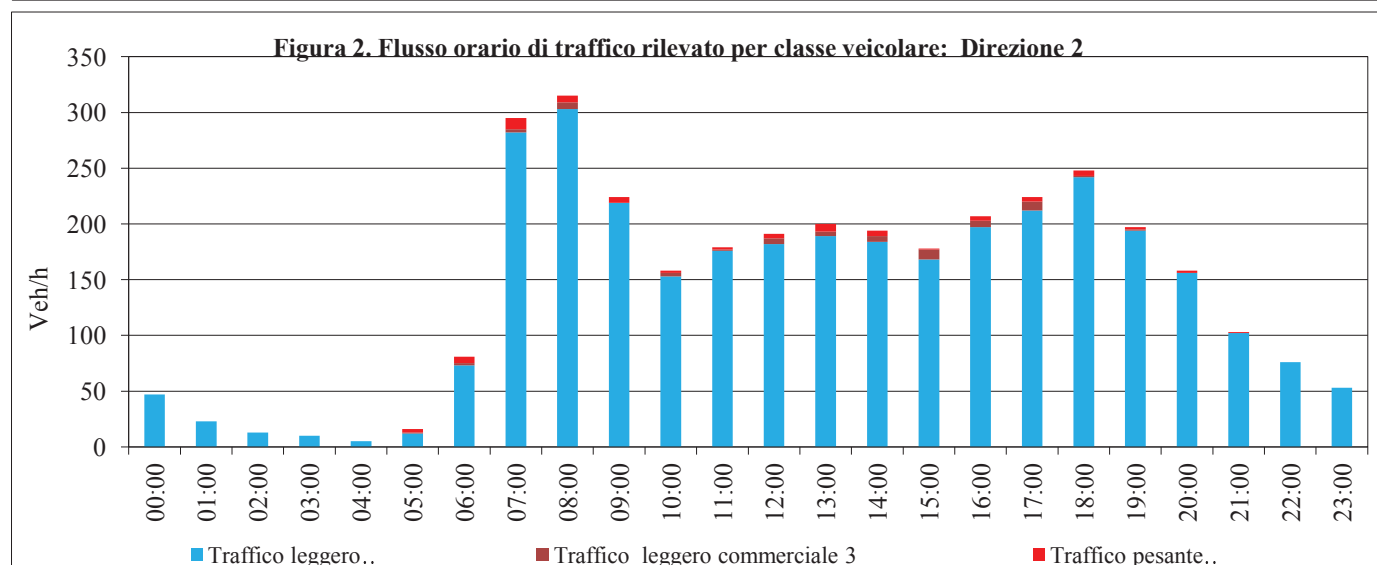
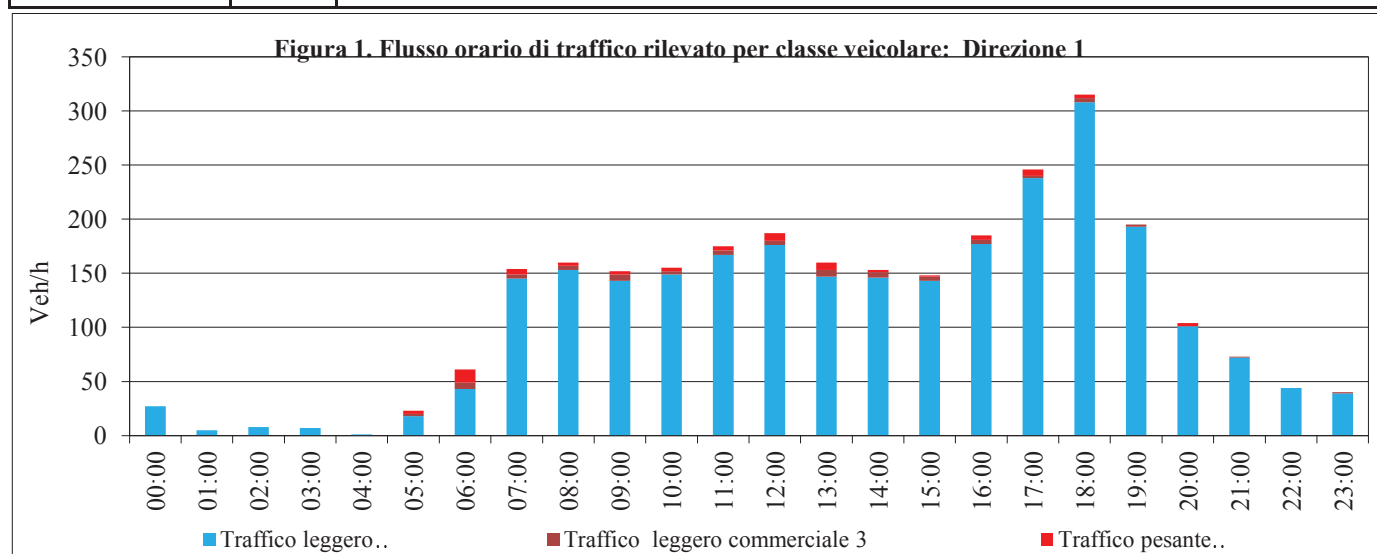
Periodo	Classi di Velocità [km/h]									Totale Veh	Vel. Media [km/h]
	<20,1	20,1 ÷ 30,0	30,1 ÷ 40,0	40,1 ÷ 50,0	50,1 ÷ 60,0	60,1 ÷ 70,0	70,1 ÷ 80,0	80,1 ÷ 90,0	>90,0		
00:00 ÷ 01:00	0	4	18	32	12	4	2	1	1	74	46,3
01:00 ÷ 02:00	2	3	4	15	2	1	1	0	0	28	41,4
02:00 ÷ 03:00	1	1	2	11	3	3	0	0	0	21	45,7
03:00 ÷ 04:00	0	1	1	10	3	2	0	0	0	17	47,4
04:00 ÷ 05:00	0	2	2	0	1	1	0	0	0	6	40,0
05:00 ÷ 06:00	5	3	13	11	3	4	0	0	0	39	38,5
06:00 ÷ 07:00	4	14	42	54	26	2	0	0	0	142	41,2
07:00 ÷ 08:00	20	59	165	169	33	2	1	0	0	449	38,0
08:00 ÷ 09:00	22	72	193	156	28	4	0	0	0	475	37,0
09:00 ÷ 10:00	12	58	149	122	30	4	1	0	0	376	37,9
10:00 ÷ 11:00	16	52	136	91	15	2	1	0	0	313	36,2
11:00 ÷ 12:00	25	74	130	96	26	3	0	0	0	354	35,6
12:00 ÷ 13:00	22	66	113	131	39	5	2	0	0	378	37,9
13:00 ÷ 14:00	12	37	114	158	37	2	0	0	0	360	39,8
14:00 ÷ 15:00	18	45	107	141	32	3	1	0	0	347	38,7
15:00 ÷ 16:00	29	47	118	93	34	3	2	0	0	326	36,8
16:00 ÷ 17:00	24	49	163	130	24	2	0	0	0	392	36,9
17:00 ÷ 18:00	11	53	209	170	20	6	1	0	0	470	38,2
18:00 ÷ 19:00	21	74	266	177	23	2	0	0	0	563	36,8
19:00 ÷ 20:00	10	49	169	129	32	3	0	0	0	392	38,3
20:00 ÷ 21:00	9	30	91	102	25	4	1	0	0	262	39,4
21:00 ÷ 22:00	5	16	68	62	23	1	1	0	0	176	39,9
22:00 ÷ 23:00	1	15	34	45	18	7	0	0	0	120	42,0
23:00 ÷ 00:00	0	5	27	40	18	3	0	0	0	93	43,6

TOTALE	269	829	2334	2145	507	73	14	1	1	6173	38,1
% CLASSE	4,4	13,4	37,8	34,7	8,2	1,2	0,2	0,0	0,0	100,0	
TOT. DIURNO	232	686	1863	1634	341	38	9	0	0	4803	37,5
% CLASSE	4,8	14,3	38,8	34,0	7,1	0,8	0,2			100,0	
TOT. NOTTURNO	37	143	471	511	166	35	5	1	1	1370	40,4
% CLASSE	2,7	10,4	34,4	37,3	12,1	2,6	0,4	0,1	0,1	100,0	

COMUNE DI CERNUSCO SUL NAVIGLIO (MI)

RILIEVI DI TRAFFICO

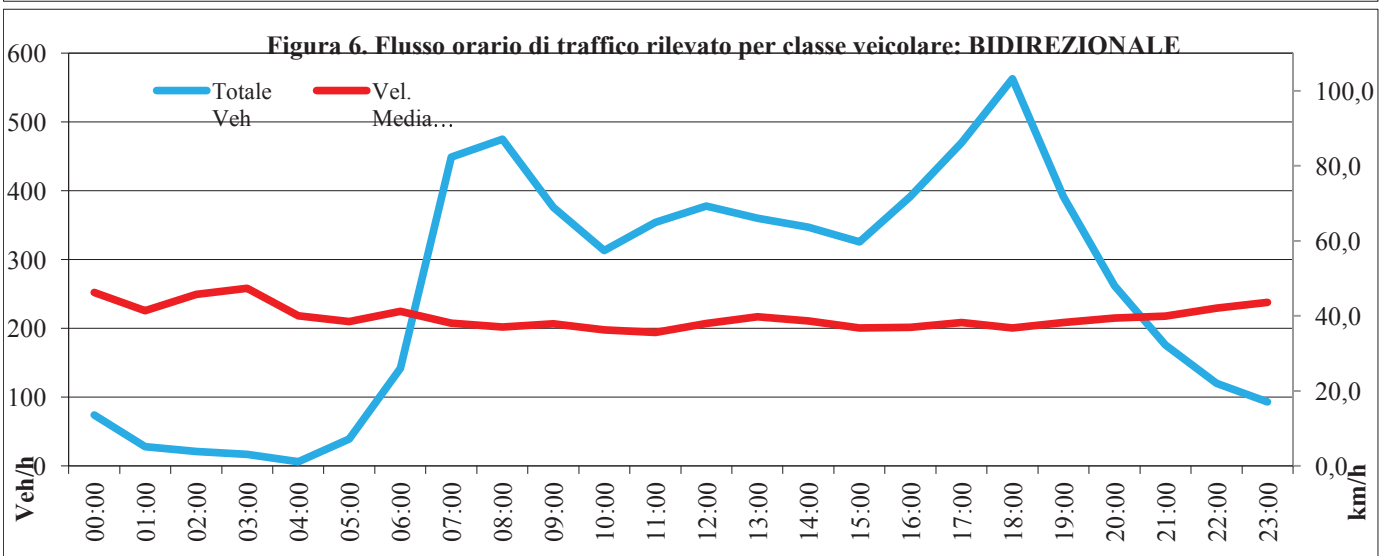
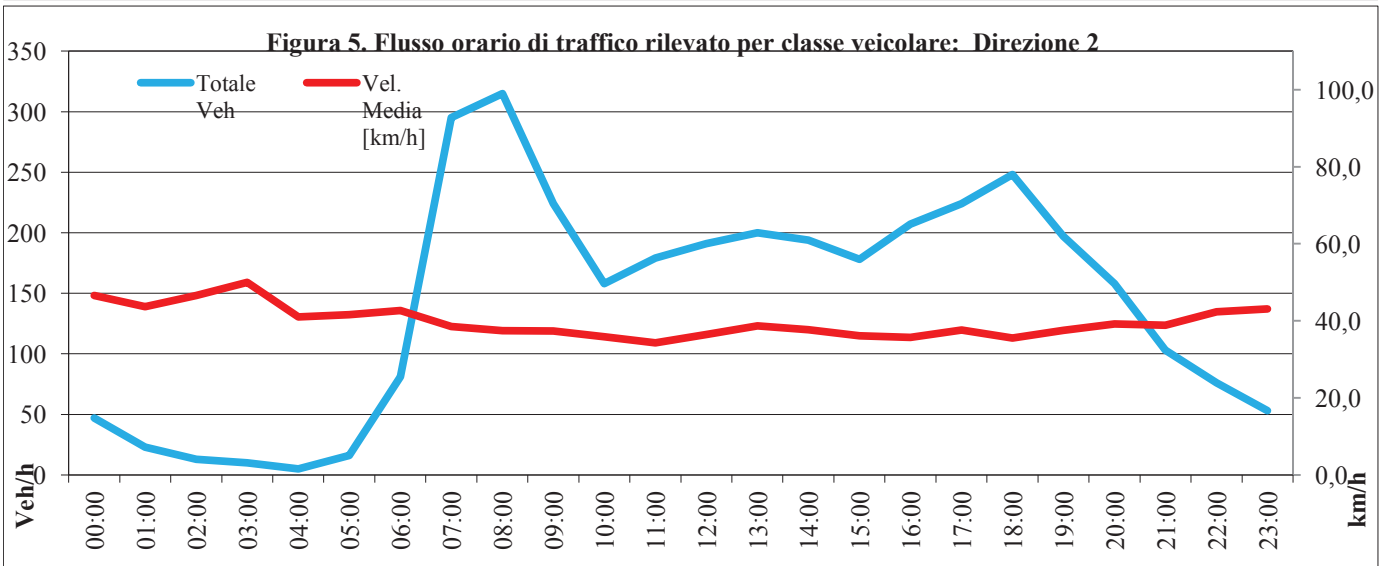
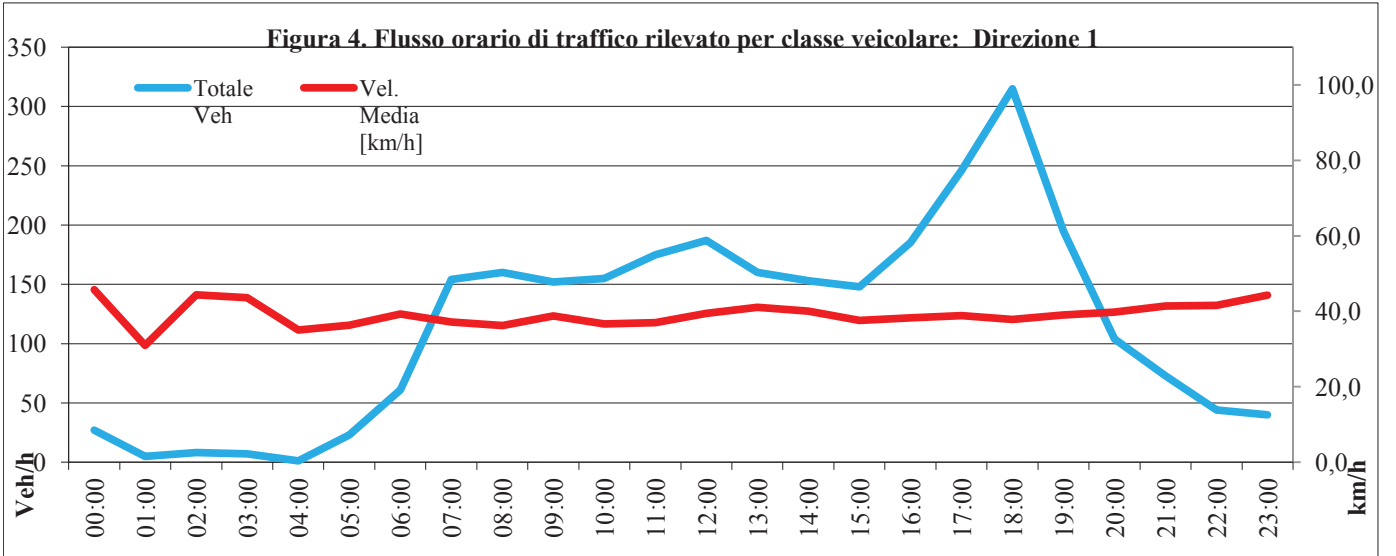
Postazione	5	Strada:	VIALE ASSUNTA N.C. 87
Direzione	1		NORD - CENTRO
Direzione	2		SUD - EX SS11



COMUNE DI CERNUSCO SUL NAVIGLIO (MI)

RILIEVI DI TRAFFICO

Postazione	5	Strada:	VIALE ASSUNTA N.C. 87
Direzione	1	NORD - CENTRO	
Direzione	2	SUD - EX SS11	



COMUNE DI CERNUSCO SUL NAVIGLIO (MI)

RILIEVI DI TRAFFICO

Postazione: **5**

Strada	VIALE ASSUNTA N.C. 87
Direzione 1 vs.	NORD - CENTRO
Direzione 2 vs.	SUD - EX SS11

Data dal	18/04/2013	Data al	18/04/2013
Giorno da	GIOVEDI	Giorno al	GIOVEDI
dalle ore	0:00:00	alle ore	24:00:00
Durata	24 ORE		

**POSTAZIONE 5
VIALE ASSUNTA N.C. 87**

ANNOTAZIONI

NULLA DI RILEVANTE.

COMUNE DI CERNUSCO SUL NAVIGLIO (MI)

RILIEVI DI TRAFFICO

Postazione	5	Strada:	VIALE ASSUNTA N.C. 87
Direzione	1	NORD - CENTRO	

Tabella 1 - Flussi di traffico MONODIREZIONALI rilevati per classi veicolari

Periodo	Classi di veicolari								TOTALE 1÷8	Traffico leggero (auto, moto) 1÷2	Traffico leggero commerciale 3	Traffico pesante 4÷8
	1	2	3	4	5	6	7	8				
	Motocicli	Autovetture	Veicoli commerciali leggeri	Veicoli industriali isolati	Autobus	Autoarticolato	Autotreno	Veicoli eccezionali				
00:00 ÷ 01:00	2	26	0	0	0	0	0	0	28	28	0	0
01:00 ÷ 02:00	1	10	0	0	0	0	0	0	11	11	0	0
02:00 ÷ 03:00	0	9	0	0	0	0	0	0	9	9	0	0
03:00 ÷ 04:00	0	4	0	0	0	0	0	0	4	4	0	0
04:00 ÷ 05:00	0	4	0	0	0	0	0	0	4	4	0	0
05:00 ÷ 06:00	2	8	1	0	3	0	0	0	14	10	1	3
06:00 ÷ 07:00	5	43	4	5	7	1	0	0	65	48	4	13
07:00 ÷ 08:00	14	119	6	1	4	0	0	0	144	133	6	5
08:00 ÷ 09:00	14	137	4	1	2	0	0	0	158	151	4	3
09:00 ÷ 10:00	17	126	5	0	1	0	0	0	149	143	5	1
10:00 ÷ 11:00	11	128	4	0	2	0	0	0	145	139	4	2
11:00 ÷ 12:00	10	113	2	0	3	0	0	0	128	123	2	3
12:00 ÷ 13:00	19	173	4	2	1	1	0	0	200	192	4	4
13:00 ÷ 14:00	16	110	3	4	6	0	0	0	139	126	3	10
14:00 ÷ 15:00	13	130	4	1	1	0	0	0	149	143	4	2
15:00 ÷ 16:00	15	130	5	0	1	0	1	0	152	145	5	2
16:00 ÷ 17:00	12	168	6	3	3	0	0	0	192	180	6	6
17:00 ÷ 18:00	25	230	5	3	4	0	0	0	267	255	5	7
18:00 ÷ 19:00	19	262	6	1	1	0	0	0	289	281	6	2
19:00 ÷ 20:00	11	141	5	0	0	0	0	0	157	152	5	0
20:00 ÷ 21:00	6	112	0	0	2	0	0	0	120	118	0	2
21:00 ÷ 22:00	7	65	0	0	0	0	0	0	72	72	0	0
22:00 ÷ 23:00	2	55	0	0	0	0	0	0	57	57	0	0
23:00 ÷ 00:00	1	44	0	0	0	0	0	0	45	45	0	0
TOTALE	222	2347	64	21	41	2	1	0	2698	2569	64	65
% CLASSE	8,2	87,0	2,4	0,8	1,5	0,1	0,0		100,0	95,2	2,4	2,4
TOT. DIURNO	185	1826	54	16	29	1	1	0	2112	2011	54	47
% CLASSE	8,8	86,5	2,6	0,8	1,4	0,0	0,0		100,0	95,2	2,6	2,2
TOT. NOTTURNO	37	521	10	5	12	1	0	0	586	558	10	18
% CLASSE	6,3	88,9	1,7	0,9	2,0	0,2			100,0	95,2	1,7	3,1
Media Veh/h	9	98	3	1	2	0	0	0	112	107	3	3
Max Veh/h	25	262	6	5	7	1	1	0	289	281	6	13

COMUNE DI CERNUSCO SUL NAVIGLIO (MI)

RILIEVI DI TRAFFICO

Postazione	5	Strada:	VIALE ASSUNTA N.C. 87
Direzione	1	NORD - CENTRO	

Tabella 2 - Flussi di traffico MONODIREZIONALI rilevati per classi di Velocità

Periodo	Classi di Velocità [km/h]									Totale Veh	Vel. Media [km/h]
	<20,1	20,1 ÷ 30,0	30,1 ÷ 40,0	40,1 ÷ 50,0	50,1 ÷ 60,0	60,1 ÷ 70,0	70,1 ÷ 80,0	80,1 ÷ 90,0	>90,0		
00:00 ÷ 01:00	2	1	6	12	6	1	0	0	0	28	42,5
01:00 ÷ 02:00	2	4	3	2	0	0	0	0	0	11	28,6
02:00 ÷ 03:00	0	1	0	4	4	0	0	0	0	9	47,2
03:00 ÷ 04:00	0	0	1	3	0	0	0	0	0	4	42,5
04:00 ÷ 05:00	0	0	2	1	1	0	0	0	0	4	42,5
05:00 ÷ 06:00	2	1	4	5	1	1	0	0	0	14	37,9
06:00 ÷ 07:00	7	7	24	17	8	2	0	0	0	65	37,2
07:00 ÷ 08:00	5	19	63	47	8	2	0	0	0	144	37,6
08:00 ÷ 09:00	5	19	62	57	14	1	0	0	0	158	38,6
09:00 ÷ 10:00	12	19	56	49	13	0	0	0	0	149	36,7
10:00 ÷ 11:00	7	19	61	47	11	0	0	0	0	145	37,2
11:00 ÷ 12:00	7	11	50	44	14	2	0	0	0	128	38,9
12:00 ÷ 13:00	11	15	71	79	22	2	0	0	0	200	39,3
13:00 ÷ 14:00	11	23	43	50	12	0	0	0	0	139	36,7
14:00 ÷ 15:00	8	30	39	62	9	1	0	0	0	149	37,2
15:00 ÷ 16:00	15	24	54	52	7	0	0	0	0	152	35,3
16:00 ÷ 17:00	11	17	96	57	10	1	0	0	0	192	36,8
17:00 ÷ 18:00	14	21	122	93	16	1	0	0	0	267	37,7
18:00 ÷ 19:00	15	40	119	96	16	2	0	1	0	289	37,1
19:00 ÷ 20:00	7	8	47	75	17	2	0	1	0	157	41,0
20:00 ÷ 21:00	6	7	48	45	10	4	0	0	0	120	39,6
21:00 ÷ 22:00	3	4	20	35	9	1	0	0	0	72	41,2
22:00 ÷ 23:00	2	4	21	18	10	1	1	0	0	57	41,3
23:00 ÷ 00:00	2	2	11	21	8	1	0	0	0	45	42,3

TOTALE	154	296	1023	971	226	25	1	2	0	2698	38,1
% CLASSE	5,7	11,0	37,9	36,0	8,4	0,9	0,0	0,1		100,0	
TOT. DIURNO	121	257	836	733	152	12	0	1	0	2112	37,5
% CLASSE	5,7	12,2	39,6	34,7	7,2	0,6		0,0		100,0	
TOT. NOTTURNO	33	39	187	238	74	13	1	1	0	586	40,3
% CLASSE	5,6	6,7	31,9	40,6	12,6	2,2	0,2	0,2		100,0	

COMUNE DI CERNUSCO SUL NAVIGLIO (MI)

RILIEVI DI TRAFFICO

Postazione	5	Strada:	VIALE ASSUNTA N.C. 87
Direzione	2	SUD - EX SS11	

Tabella 3 - Flussi di traffico MONODIREZIONALI rilevati per classi veicolari

Periodo	Classi di veicolari								TOTALE 1÷8	Traffico leggero (auto, moto) 1÷2	Traffico leggero commerciale 3	Traffico pesante 4÷8
	1	2	3	4	5	6	7	8				
	Motocicli	Autovetture	Veicoli commerciali leggeri	Veicoli industriali isolati	Autobus	Autoarticolato	Autotreno	Veicoli eccezionali				
00:00 ÷ 01:00	3	50	0	0	0	0	0	0	53	53	0	0
01:00 ÷ 02:00	1	26	0	0	0	0	0	0	27	27	0	0
02:00 ÷ 03:00	1	14	0	0	0	0	0	0	15	15	0	0
03:00 ÷ 04:00	0	9	0	0	0	0	0	0	9	9	0	0
04:00 ÷ 05:00	0	10	0	0	0	0	0	0	10	10	0	0
05:00 ÷ 06:00	0	16	1	2	1	0	0	0	20	16	1	3
06:00 ÷ 07:00	6	87	3	3	2	0	0	0	101	93	3	5
07:00 ÷ 08:00	13	248	7	8	2	1	0	0	279	261	7	11
08:00 ÷ 09:00	24	309	1	1	3	0	0	0	338	333	1	4
09:00 ÷ 10:00	19	197	5	3	1	1	0	0	226	216	5	5
10:00 ÷ 11:00	12	183	4	1	1	0	0	0	201	195	4	2
11:00 ÷ 12:00	14	172	2	2	1	0	0	0	191	186	2	3
12:00 ÷ 13:00	17	167	4	3	2	0	0	0	193	184	4	5
13:00 ÷ 14:00	22	164	4	5	1	0	0	0	196	186	4	6
14:00 ÷ 15:00	13	169	2	4	0	0	0	0	188	182	2	4
15:00 ÷ 16:00	19	168	6	1	1	0	0	0	195	187	6	2
16:00 ÷ 17:00	21	179	9	4	0	1	1	0	215	200	9	6
17:00 ÷ 18:00	21	169	2	4	1	2	0	0	199	190	2	7
18:00 ÷ 19:00	32	193	2	5	0	0	0	0	232	225	2	5
19:00 ÷ 20:00	20	195	1	1	2	0	0	0	219	215	1	3
20:00 ÷ 21:00	13	144	1	2	0	0	0	0	160	157	1	2
21:00 ÷ 22:00	9	67	1	0	0	0	0	0	77	76	1	0
22:00 ÷ 23:00	2	80	1	0	0	0	0	0	83	82	1	0
23:00 ÷ 00:00	3	56	0	0	0	0	0	0	59	59	0	0
TOTALE	285	3072	56	49	18	5	1	0	3486	3357	56	73
% CLASSE	8,2	88,1	1,6	1,4	0,5	0,1	0,0		100,0	96,3	1,6	2,1
TOT. DIURNO	227	2318	48	41	13	5	1	0	2653	2545	48	60
% CLASSE	8,6	87,4	1,8	1,5	0,5	0,2	0,0		100,0	95,9	1,8	2,3
TOT. NOTTURNO	58	754	8	8	5	0	0	0	833	812	8	13
% CLASSE	7,0	90,5	1,0	1,0	0,6				100,0	97,5	1,0	1,6
Media Veh/h	12	128	2	2	1	0	0	0	145	140	2	3
Max Veh/h	32	309	9	8	3	2	1	0	338	333	9	11

COMUNE DI CERNUSCO SUL NAVIGLIO (MI)

RILIEVI DI TRAFFICO

Postazione	5	Strada:	VIALE ASSUNTA N.C. 87
Direzione	2	SUD - EX SS11	

Tabella 4 - Flussi di traffico MONODIREZIONALI rilevati per classi di Velocità

Periodo	Classi di Velocità [km/h]									Totale Veh	Vel. Media [km/h]
	<20,1	20,1 ÷ 30,0	30,1 ÷ 40,0	40,1 ÷ 50,0	50,1 ÷ 60,0	60,1 ÷ 70,0	70,1 ÷ 80,0	80,1 ÷ 90,0	>90,0		
00:00 ÷ 01:00	4	2	9	22	12	3	0	0	1	53	44,3
01:00 ÷ 02:00	2	3	7	7	5	1	2	0	0	27	42,4
02:00 ÷ 03:00	0	3	5	2	3	1	1	0	0	15	43,0
03:00 ÷ 04:00	0	1	1	4	2	0	1	0	0	9	47,2
04:00 ÷ 05:00	0	3	0	2	3	1	1	0	0	10	47,0
05:00 ÷ 06:00	0	2	4	8	4	1	1	0	0	20	45,5
06:00 ÷ 07:00	4	17	23	35	17	4	1	0	0	101	40,7
07:00 ÷ 08:00	15	41	109	97	16	1	0	0	0	279	36,9
08:00 ÷ 09:00	5	48	133	119	30	3	0	0	0	338	38,8
09:00 ÷ 10:00	15	36	103	54	13	3	2	0	0	226	36,0
10:00 ÷ 11:00	6	31	78	73	11	2	0	0	0	201	37,7
11:00 ÷ 12:00	13	29	82	50	13	3	1	0	0	191	36,4
12:00 ÷ 13:00	9	22	79	66	16	1	0	0	0	193	37,9
13:00 ÷ 14:00	10	23	58	77	25	2	1	0	0	196	39,5
14:00 ÷ 15:00	13	24	75	61	12	3	0	0	0	188	37,0
15:00 ÷ 16:00	9	32	79	65	9	1	0	0	0	195	36,6
16:00 ÷ 17:00	7	32	90	75	11	0	0	0	0	215	37,2
17:00 ÷ 18:00	11	31	86	57	12	0	2	0	0	199	36,5
18:00 ÷ 19:00	15	44	110	57	6	0	0	0	0	232	34,5
19:00 ÷ 20:00	9	32	89	69	16	3	1	0	0	219	37,7
20:00 ÷ 21:00	6	17	67	52	16	2	0	0	0	160	38,6
21:00 ÷ 22:00	2	9	27	25	11	2	1	0	0	77	40,6
22:00 ÷ 23:00	1	7	27	28	16	3	0	1	0	83	42,8
23:00 ÷ 00:00	2	4	20	22	8	3	0	0	0	59	41,4

TOTALE	158	493	1361	1127	287	43	15	1	1	3486	37,9
% CLASSE	4,5	14,1	39,0	32,3	8,2	1,2	0,4	0,0	0,0	100,0	
TOT. DIURNO	128	393	1082	851	174	19	6	0	0	2653	37,1
% CLASSE	4,8	14,8	40,8	32,1	6,6	0,7	0,2			100,0	
TOT. NOTTURNO	30	100	279	276	113	24	9	1	1	833	40,4
% CLASSE	3,6	12,0	33,5	33,1	13,6	2,9	1,1	0,1	0,1	100,0	

COMUNE DI CERNUSCO SUL NAVIGLIO (MI)

RILIEVI DI TRAFFICO

Postazione	5	Strada:	VIALE ASSUNTA N.C. 87
------------	---	---------	-----------------------

Tabella 5 - Flussi di traffico BIDIREZIONALI rilevati per classi veicolari

Periodo	Classi di veicolari								TOTALE 1÷8	Traffico leggero (auto, moto) 1÷2	Traffico leggero commerciale 3	Traffico pesante 4÷8
	1 Motocicli	2 Autovetture	3 Veicoli commerciali leggeri	4 Veicoli industriali isolati	5 Autobus	6 Autoarticolato	7 Autotreno	8 Veicoli eccezionali				
00:00 ÷ 01:00	5	76	0	0	0	0	0	0	81	81	0	0
01:00 ÷ 02:00	2	36	0	0	0	0	0	0	38	38	0	0
02:00 ÷ 03:00	1	23	0	0	0	0	0	0	24	24	0	0
03:00 ÷ 04:00	0	13	0	0	0	0	0	0	13	13	0	0
04:00 ÷ 05:00	0	14	0	0	0	0	0	0	14	14	0	0
05:00 ÷ 06:00	2	24	2	2	4	0	0	0	34	26	2	6
06:00 ÷ 07:00	11	130	7	8	9	1	0	0	166	141	7	18
07:00 ÷ 08:00	27	367	13	9	6	1	0	0	423	394	13	16
08:00 ÷ 09:00	38	446	5	2	5	0	0	0	496	484	5	7
09:00 ÷ 10:00	36	323	10	3	2	1	0	0	375	359	10	6
10:00 ÷ 11:00	23	311	8	1	3	0	0	0	346	334	8	4
11:00 ÷ 12:00	24	285	4	2	4	0	0	0	319	309	4	6
12:00 ÷ 13:00	36	340	8	5	3	1	0	0	393	376	8	9
13:00 ÷ 14:00	38	274	7	9	7	0	0	0	335	312	7	16
14:00 ÷ 15:00	26	299	6	5	1	0	0	0	337	325	6	6
15:00 ÷ 16:00	34	298	11	1	2	0	1	0	347	332	11	4
16:00 ÷ 17:00	33	347	15	7	3	1	1	0	407	380	15	12
17:00 ÷ 18:00	46	399	7	7	5	2	0	0	466	445	7	14
18:00 ÷ 19:00	51	455	8	6	1	0	0	0	521	506	8	7
19:00 ÷ 20:00	31	336	6	1	2	0	0	0	376	367	6	3
20:00 ÷ 21:00	19	256	1	2	2	0	0	0	280	275	1	4
21:00 ÷ 22:00	16	132	1	0	0	0	0	0	149	148	1	0
22:00 ÷ 23:00	4	135	1	0	0	0	0	0	140	139	1	0
23:00 ÷ 00:00	4	100	0	0	0	0	0	0	104	104	0	0
TOTALE	507	5419	120	70	59	7	2	0	6184	5926	120	138
% CLASSE	8,2	87,6	1,9	1,1	1,0	0,1	0,0		100,0	95,8	1,9	2,2
TOT. DIURNO	412	4144	102	57	42	6	2	0	4765	4556	102	107
% CLASSE	8,6	87,0	2,1	1,2	0,9	0,1	0,0		100,0	95,6	2,1	2,2
TOT. NOTTURNO	95	1275	18	13	17	1	0	0	1419	1370	18	31
% CLASSE	6,7	89,9	1,3	0,9	1,2	0,1			100,0	96,5	1,3	2,2
Media Veh/h	21	226	5	3	2	0	0	0	258	247	5	6
Max Veh/h	51	455	15	9	9	2	1	0	521	506	15	18

COMUNE DI CERNUSCO SUL NAVIGLIO (MI)

RILIEVI DI TRAFFICO

Postazione	5	Strada:	VIALE ASSUNTA N.C. 87
------------	---	---------	-----------------------

Tabella 6 - Flussi di traffico BIDIREZIONALI rilevati per classi di Velocità

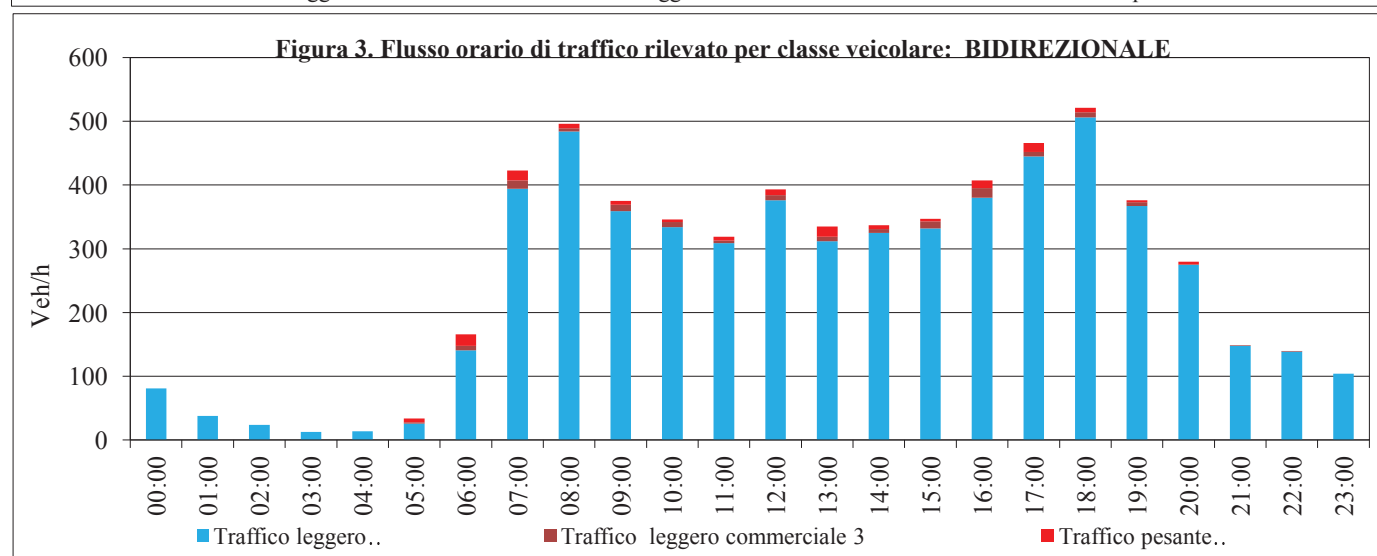
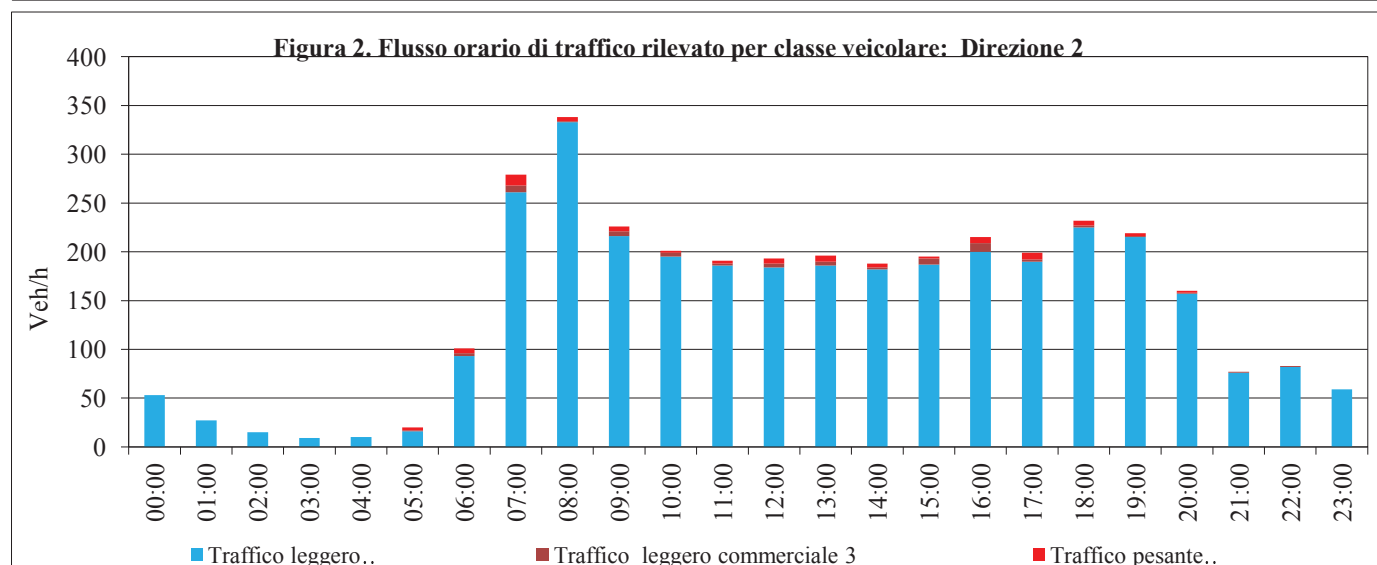
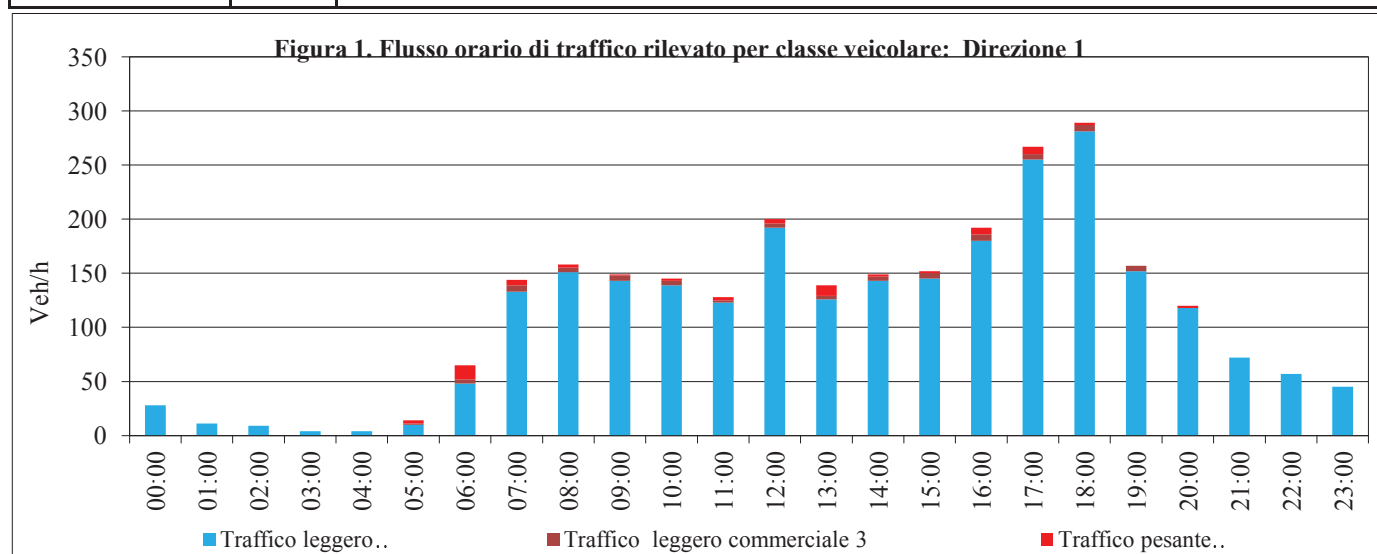
Periodo	Classi di Velocità [km/h]									Totale Veh	Vel. Media [km/h]
	<20,1	20,1 ÷ 30,0	30,1 ÷ 40,0	40,1 ÷ 50,0	50,1 ÷ 60,0	60,1 ÷ 70,0	70,1 ÷ 80,0	80,1 ÷ 90,0	>90,0		
00:00 ÷ 01:00	6	3	15	34	18	4	0	0	1	81	43,7
01:00 ÷ 02:00	4	7	10	9	5	1	2	0	0	38	38,4
02:00 ÷ 03:00	0	4	5	6	7	1	1	0	0	24	44,6
03:00 ÷ 04:00	0	1	2	7	2	0	1	0	0	13	45,8
04:00 ÷ 05:00	0	3	2	3	4	1	1	0	0	14	45,7
05:00 ÷ 06:00	2	3	8	13	5	2	1	0	0	34	42,4
06:00 ÷ 07:00	11	24	47	52	25	6	1	0	0	166	39,4
07:00 ÷ 08:00	20	60	172	144	24	3	0	0	0	423	37,2
08:00 ÷ 09:00	10	67	195	176	44	4	0	0	0	496	38,7
09:00 ÷ 10:00	27	55	159	103	26	3	2	0	0	375	36,3
10:00 ÷ 11:00	13	50	139	120	22	2	0	0	0	346	37,5
11:00 ÷ 12:00	20	40	132	94	27	5	1	0	0	319	37,4
12:00 ÷ 13:00	20	37	150	145	38	3	0	0	0	393	38,6
13:00 ÷ 14:00	21	46	101	127	37	2	1	0	0	335	38,4
14:00 ÷ 15:00	21	54	114	123	21	4	0	0	0	337	37,1
15:00 ÷ 16:00	24	56	133	117	16	1	0	0	0	347	36,0
16:00 ÷ 17:00	18	49	186	132	21	1	0	0	0	407	37,0
17:00 ÷ 18:00	25	52	208	150	28	1	2	0	0	466	37,2
18:00 ÷ 19:00	30	84	229	153	22	2	0	1	0	521	35,9
19:00 ÷ 20:00	16	40	136	144	33	5	1	1	0	376	39,1
20:00 ÷ 21:00	12	24	115	97	26	6	0	0	0	280	39,0
21:00 ÷ 22:00	5	13	47	60	20	3	1	0	0	149	40,9
22:00 ÷ 23:00	3	11	48	46	26	4	1	1	0	140	42,2
23:00 ÷ 00:00	4	6	31	43	16	4	0	0	0	104	41,8

TOTALE	312	789	2384	2098	513	68	16	3	1	6184	38,0
% CLASSE	5,0	12,8	38,6	33,9	8,3	1,1	0,3	0,0	0,0	100,0	
TOT. DIURNO	249	650	1918	1584	326	31	6	1	0	4765	37,3
% CLASSE	5,2	13,6	40,3	33,2	6,8	0,7	0,1	0,0		100,0	
TOT. NOTTURNO	63	139	466	514	187	37	10	2	1	1419	40,3
% CLASSE	4,4	9,8	32,8	36,2	13,2	2,6	0,7	0,1	0,1	100,0	

COMUNE DI CERNUSCO SUL NAVIGLIO (MI)

RILIEVI DI TRAFFICO

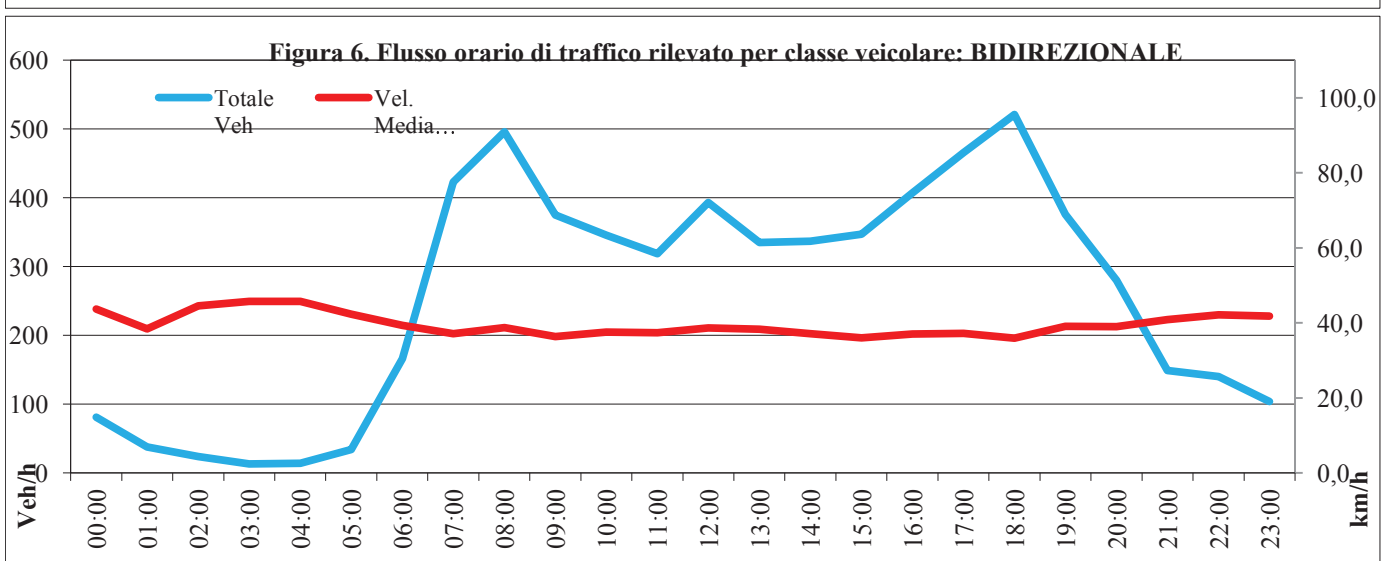
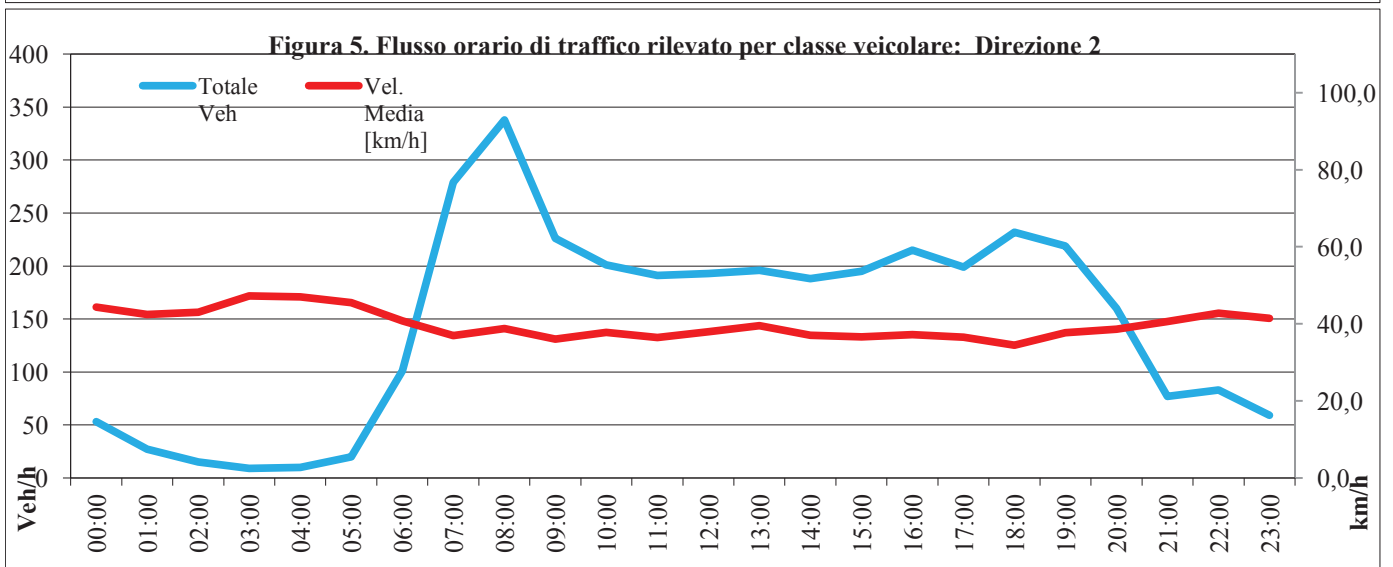
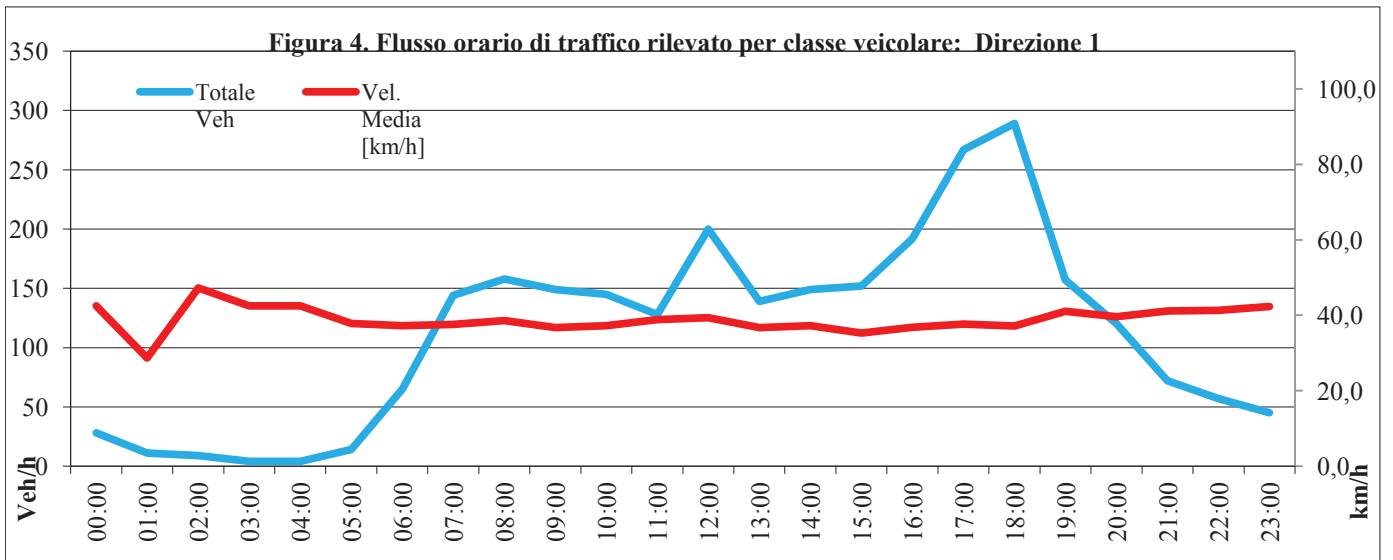
Postazione	5	Strada:	VIALE ASSUNTA N.C. 87
Direzione	1		NORD - CENTRO
Direzione	2		SUD - EX SS11



COMUNE DI CERNUSCO SUL NAVIGLIO (MI)

RILIEVI DI TRAFFICO

Postazione	5	Strada:	VIALE ASSUNTA N.C. 87
Direzione	1		NORD - CENTRO
Direzione	2		SUD - EX SS11



COMUNE DI CERNUSCO SUL NAVIGLIO

RILIEVI DI TRAFFICO

Postazione: **6**

Strada	VIA LEONARDO DA VINCI - CIV. 110
Direzione 1 vs.	SUD - EX SS11
Direzione 2 vs.	NORD - VIA SAN FRANCESCO D'ASSISI

Data dal	11/04/2013	Data al	12/04/2013
Giorno da	GIOVEDÌ	Giorno al	VENERDÌ
dalle ore	0:00:00	alle ore	24:00:00
Durata	48 ORE		



COMUNE DI CERNUSCO SUL NAVIGLIO

RILIEVI DI TRAFFICO

Postazione: **6**

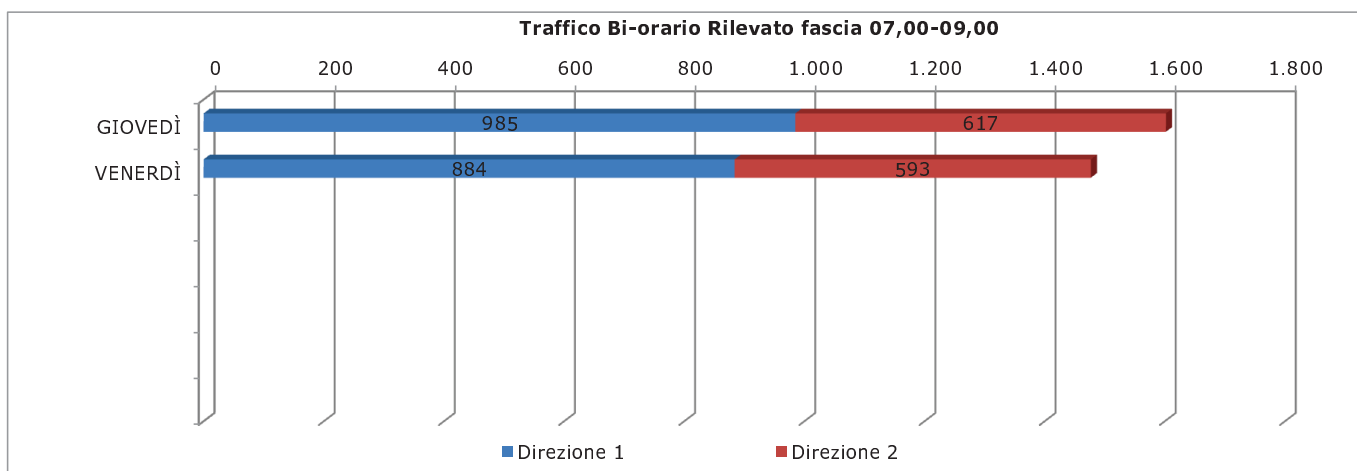
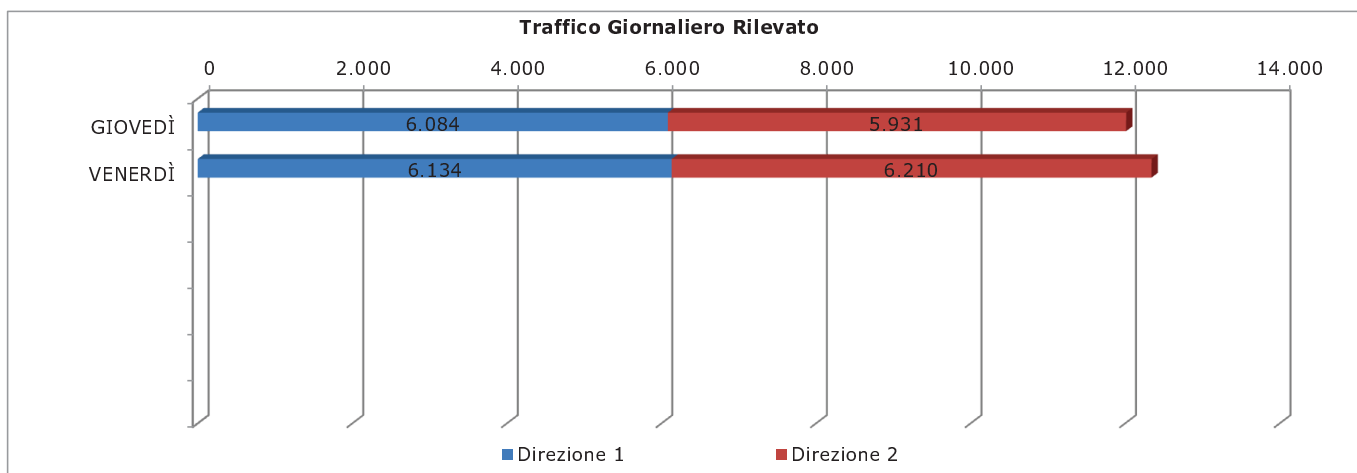
Strada	VIA LEONARDO DA VINCI - CIV. 110
Direzione 1 vs.	SUD - EX SS11
Direzione 2 vs.	NORD - VIA SAN FRANCESCO D'ASSISI

Data dal	11/04/2013	Data al	12/04/2013
Giorno da	GIOVEDÌ	Giorno al	VENERDÌ
dalle ore	0:00:00	alle ore	24:00:00
Durata	48 ORE		

		TRAFFICO GIORNALIERO RILEVATO				TRAFFICO BI-ORARIO RILEVATO FASCIA DI PUNTA 07,00-09,00		
Giorno	Data	Direzione 1	Direzione 2	Totale	% Pesante	Direzione 1	Direzione 2	Totale
GIOVEDÌ	11/04/2013	6.084	5.931	12.015	6,8	985	617	1.602
VENERDÌ	12/04/2013	6.134	6.210	12.344	6,8	884	593	1.477

Traffico Medio Rilevato	6.109	6.071	12.180
-------------------------	--------------	--------------	---------------

935	605	1.540
------------	------------	--------------



IN ALLEGATO SONO RIPORTATE LE TAVOLE DI DETTAGLIO CON IL RIEPILOGO ORARIO PER DIREZIONE DI MARCIA, TIPOLOGIA DI VEICOLO E CLASSE DI VELOCITA'

COMUNE DI CERNUSCO SUL NAVIGLIO

RILIEVI DI TRAFFICO

Postazione: **6**

Strada	VIA LEONARDO DA VINCI - CIV. 110
Direzione 1 vs.	SUD - EX SS11
Direzione 2 vs.	NORD - VIA SAN FRANCESCO D'ASSISI

Data dal	11/04/2013	Data al	11/04/2013
Giorno da	GIOVEDI	Giorno al	GIOVEDI
dalle ore	0:00:00	alle ore	24:00:00
Durata	24 ORE		

**POSTAZIONE 6
VIA LEONARDO DA VINCI - CIV. 110**

ANNOTAZIONI

NULLA DI RILEVANTE.

COMUNE DI CERNUSCO SUL NAVIGLIO

RILIEVI DI TRAFFICO

Postazione	6	Strada:	VIA LEONARDO DA VINCI - CIV. 110
Direzione	1	SUD - EX SS11	

Tabella 1 - Flussi di traffico MONODIREZIONALI rilevati per classi veicolari

Periodo	Classi di veicolari								TOTALE 1÷8	Traffico leggero (auto, moto) 1÷2	Traffico leggero commerciale 3	Traffico pesante 4÷8
	1	2	3	4	5	6	7	8				
	Motocicli	Autovetture	Veicoli commerciali leggeri	Veicoli industriali isolati	Autobus	Autoarticolato	Autotreno	Veicoli eccezionali				
00:00 ÷ 01:00	0	45	2	0	0	0	0	0	47	45	2	0
01:00 ÷ 02:00	0	32	2	0	0	0	0	0	34	32	2	0
02:00 ÷ 03:00	0	8	0	0	0	0	0	0	8	8	0	0
03:00 ÷ 04:00	0	7	0	0	0	0	0	0	7	7	0	0
04:00 ÷ 05:00	0	8	0	0	0	0	0	0	8	8	0	0
05:00 ÷ 06:00	0	29	1	0	0	0	0	0	30	29	1	0
06:00 ÷ 07:00	3	98	7	1	1	0	0	0	110	101	7	2
07:00 ÷ 08:00	14	379	21	2	5	0	0	0	421	393	21	7
08:00 ÷ 09:00	17	512	34	0	1	0	0	0	564	529	34	1
09:00 ÷ 10:00	15	443	28	4	1	0	0	0	491	458	28	5
10:00 ÷ 11:00	8	349	22	2	1	0	0	0	382	357	22	3
11:00 ÷ 12:00	9	322	22	1	2	0	0	0	356	331	22	3
12:00 ÷ 13:00	9	287	16	1	0	0	0	0	313	296	16	1
13:00 ÷ 14:00	9	369	26	4	2	0	0	0	410	378	26	6
14:00 ÷ 15:00	10	371	21	2	3	0	0	1	408	381	21	6
15:00 ÷ 16:00	14	382	23	2	1	0	0	0	422	396	23	3
16:00 ÷ 17:00	9	387	30	4	0	0	0	0	430	396	30	4
17:00 ÷ 18:00	11	328	23	1	1	1	0	0	365	339	23	3
18:00 ÷ 19:00	5	345	25	0	0	0	0	0	375	350	25	0
19:00 ÷ 20:00	11	319	21	0	0	0	0	0	351	330	21	0
20:00 ÷ 21:00	6	222	13	0	1	0	0	0	242	228	13	1
21:00 ÷ 22:00	2	114	8	0	0	0	0	0	124	116	8	0
22:00 ÷ 23:00	2	103	7	1	0	0	0	0	113	105	7	1
23:00 ÷ 00:00	2	67	4	0	0	0	0	0	73	69	4	0
TOTALE	156	5526	356	25	19	1	0	1	6084	5682	356	46
% CLASSE	2,6	90,8	5,9	0,4	0,3	0,0		0,0	100,0	93,4	5,9	0,8
TOT. DIURNO	130	4474	291	23	17	1	0	1	4937	4604	291	42
% CLASSE	2,6	90,6	5,9	0,5	0,3	0,0		0,0	100,0	93,3	5,9	0,9
TOT. NOTTURNO	26	1052	65	2	2	0	0	0	1147	1078	65	4
% CLASSE	2,3	91,7	5,7	0,2	0,2				100,0	94,0	5,7	0,3
Media Veh/h	7	230	15	1	1	0	0	0	254	237	15	2
Max Veh/h	17	512	34	4	5	1	0	1	564	529	34	7

COMUNE DI CERNUSCO SUL NAVIGLIO

RILIEVI DI TRAFFICO

Postazione	6	Strada:	VIA LEONARDO DA VINCI - CIV. 110
Direzione	1	SUD - EX SS11	

Tabella 2 - Flussi di traffico MONODIREZIONALI rilevati per classi di Velocità

Periodo	Classi di Velocità [km/h]									Totale Veh	Vel. Media [km/h]
	<20,1	20,1 ÷ 30,0	30,1 ÷ 40,0	40,1 ÷ 50,0	50,1 ÷ 60,0	60,1 ÷ 70,0	70,1 ÷ 80,0	80,1 ÷ 90,0	>90,0		
00:00 ÷ 01:00	0	4	23	10	8	2	0	0	0	47	41,0
01:00 ÷ 02:00	0	0	5	14	6	7	2	0	0	34	51,2
02:00 ÷ 03:00	0	0	2	3	3	0	0	0	0	8	46,3
03:00 ÷ 04:00	0	0	0	4	3	0	0	0	0	7	49,3
04:00 ÷ 05:00	0	2	3	3	0	0	0	0	0	8	36,3
05:00 ÷ 06:00	0	1	10	11	8	0	0	0	0	30	43,7
06:00 ÷ 07:00	0	9	29	44	23	5	0	0	0	110	43,7
07:00 ÷ 08:00	12	36	163	161	44	5	0	0	0	421	39,7
08:00 ÷ 09:00	28	73	207	214	36	4	2	0	0	564	37,9
09:00 ÷ 10:00	22	76	214	143	34	2	0	0	0	491	36,8
10:00 ÷ 11:00	2	35	177	139	27	1	0	1	0	382	39,2
11:00 ÷ 12:00	7	34	147	136	29	3	0	0	0	356	39,3
12:00 ÷ 13:00	0	22	102	145	42	2	0	0	0	313	41,8
13:00 ÷ 14:00	6	22	145	186	46	5	0	0	0	410	41,2
14:00 ÷ 15:00	1	28	131	196	39	10	3	0	0	408	42,0
15:00 ÷ 16:00	0	42	199	141	35	4	1	0	0	422	39,4
16:00 ÷ 17:00	8	60	173	156	32	1	0	0	0	430	38,3
17:00 ÷ 18:00	18	40	169	112	23	2	0	1	0	365	37,3
18:00 ÷ 19:00	14	33	154	141	29	4	0	0	0	375	38,8
19:00 ÷ 20:00	4	28	129	148	41	1	0	0	0	351	40,6
20:00 ÷ 21:00	1	9	81	118	28	4	1	0	0	242	42,4
21:00 ÷ 22:00	1	4	40	53	19	6	1	0	0	124	43,6
22:00 ÷ 23:00	0	4	30	53	19	7	0	0	0	113	44,6
23:00 ÷ 00:00	0	8	15	29	17	4	0	0	0	73	44,2

TOTALE	124	570	2348	2360	591	79	10	2	0	6084	39,8
% CLASSE	2,0	9,4	38,6	38,8	9,7	1,3	0,2	0,0		100,0	
TOT. DIURNO	118	501	1981	1870	416	43	6	2	0	4937	39,2
% CLASSE	2,4	10,1	40,1	37,9	8,4	0,9	0,1	0,0		100,0	
TOT. NOTTURNO	6	69	367	490	175	36	4	0	0	1147	42,7
% CLASSE	0,5	6,0	32,0	42,7	15,3	3,1	0,3			100,0	

COMUNE DI CERNUSCO SUL NAVIGLIO

RILIEVI DI TRAFFICO

Postazione	6	Strada:	VIA LEONARDO DA VINCI - CIV. 110
Direzione	2	NORD - VIA SAN FRANCESCO D'ASSISI	

Tabella 3 - Flussi di traffico MONODIREZIONALI rilevati per classi veicolari

Periodo	Classi di veicolari								TOTALE 1÷8	Traffico leggero (auto, moto) 1÷2	Traffico leggero commerciale 3	Traffico pesante 4÷8
	1	2	3	4	5	6	7	8				
	Motocicli	Autovetture	Veicoli commerciali leggeri	Veicoli industriali isolati	Autobus	Autoarticolato	Autotreno	Veicoli eccezionali				
00:00 ÷ 01:00	2	59	5	0	0	0	0	0	66	61	5	0
01:00 ÷ 02:00	0	31	1	0	0	0	0	0	32	31	1	0
02:00 ÷ 03:00	0	13	0	0	0	0	0	0	13	13	0	0
03:00 ÷ 04:00	0	9	0	0	0	0	0	0	9	9	0	0
04:00 ÷ 05:00	0	10	0	0	0	0	0	0	10	10	0	0
05:00 ÷ 06:00	1	25	2	0	0	0	0	0	28	26	2	0
06:00 ÷ 07:00	2	77	5	2	0	0	0	0	86	79	5	2
07:00 ÷ 08:00	7	258	16	5	1	0	0	0	287	265	16	6
08:00 ÷ 09:00	7	300	18	3	1	1	0	0	330	307	18	5
09:00 ÷ 10:00	9	287	19	3	0	0	1	0	319	296	19	4
10:00 ÷ 11:00	10	311	19	1	0	0	2	0	343	321	19	3
11:00 ÷ 12:00	7	281	21	2	0	1	0	0	312	288	21	3
12:00 ÷ 13:00	9	313	19	1	1	0	0	0	343	322	19	2
13:00 ÷ 14:00	9	307	20	1	4	0	0	0	341	316	20	5
14:00 ÷ 15:00	12	309	20	2	6	0	0	0	349	321	20	8
15:00 ÷ 16:00	11	338	26	0	1	0	0	0	376	349	26	1
16:00 ÷ 17:00	11	402	28	2	0	2	0	0	445	413	28	4
17:00 ÷ 18:00	15	487	34	2	2	1	0	0	541	502	34	5
18:00 ÷ 19:00	14	538	36	2	3	1	0	0	594	552	36	6
19:00 ÷ 20:00	5	378	24	3	1	0	0	0	411	383	24	4
20:00 ÷ 21:00	7	228	15	1	1	0	0	0	252	235	15	2
21:00 ÷ 22:00	4	177	10	0	1	0	0	0	192	181	10	1
22:00 ÷ 23:00	3	108	8	0	0	0	0	0	119	111	8	0
23:00 ÷ 00:00	3	122	8	0	0	0	0	0	133	125	8	0
TOTALE	148	5368	354	30	22	6	3	0	5931	5516	354	61
% CLASSE	2,5	90,5	6,0	0,5	0,4	0,1	0,1		100,0	93,0	6,0	1,0
TOT. DIURNO	121	4131	276	24	19	6	3	0	4580	4252	276	52
% CLASSE	2,6	90,2	6,0	0,5	0,4	0,1	0,1		100,0	92,8	6,0	1,1
TOT. NOTTURNO	27	1237	78	6	3	0	0	0	1351	1264	78	9
% CLASSE	2,0	91,6	5,8	0,4	0,2				100,0	93,6	5,8	0,7
Media Veh/h	6	224	15	1	1	0	0	0	247	230	15	3
Max Veh/h	15	538	36	5	6	2	2	0	594	552	36	8

COMUNE DI CERNUSCO SUL NAVIGLIO

RILIEVI DI TRAFFICO

Postazione	6	Strada:	VIA LEONARDO DA VINCI - CIV. 110
Direzione	2	NORD - VIA SAN FRANCESCO D'ASSISI	

Tabella 4 - Flussi di traffico MONODIREZIONALI rilevati per classi di Velocità

Periodo	Classi di Velocità [km/h]									Totale Veh	Vel. Media [km/h]
	<20,1	20,1 ÷ 30,0	30,1 ÷ 40,0	40,1 ÷ 50,0	50,1 ÷ 60,0	60,1 ÷ 70,0	70,1 ÷ 80,0	80,1 ÷ 90,0	>90,0		
00:00 ÷ 01:00	2	2	11	36	12	2	1	0	0	66	44,5
01:00 ÷ 02:00	0	0	2	9	12	7	2	0	0	32	54,4
02:00 ÷ 03:00	0	1	2	4	2	3	1	0	0	13	50,4
03:00 ÷ 04:00	0	0	2	2	5	0	0	0	0	9	48,3
04:00 ÷ 05:00	0	0	2	3	4	0	1	0	0	10	50,0
05:00 ÷ 06:00	0	1	5	14	5	1	2	0	0	28	47,1
06:00 ÷ 07:00	0	3	14	42	21	5	1	0	0	86	46,6
07:00 ÷ 08:00	2	23	83	124	46	9	0	0	0	287	42,5
08:00 ÷ 09:00	6	42	110	124	38	10	0	0	0	330	40,2
09:00 ÷ 10:00	16	30	124	103	40	6	0	0	0	319	39,1
10:00 ÷ 11:00	15	37	110	143	32	4	0	2	0	343	39,5
11:00 ÷ 12:00	9	20	87	146	41	7	2	0	0	312	41,9
12:00 ÷ 13:00	1	26	71	163	69	12	0	1	0	343	44,1
13:00 ÷ 14:00	5	26	112	139	52	6	1	0	0	341	41,6
14:00 ÷ 15:00	4	20	94	171	48	9	0	3	0	349	43,0
15:00 ÷ 16:00	3	28	113	163	63	6	0	0	0	376	42,2
16:00 ÷ 17:00	23	56	140	172	50	4	0	0	0	445	38,8
17:00 ÷ 18:00	38	96	172	194	31	9	1	0	0	541	36,8
18:00 ÷ 19:00	46	127	198	189	30	3	1	0	0	594	35,3
19:00 ÷ 20:00	20	33	145	151	51	11	0	0	0	411	39,9
20:00 ÷ 21:00	0	12	46	140	47	7	0	0	0	252	44,6
21:00 ÷ 22:00	0	5	53	94	36	4	0	0	0	192	44,0
22:00 ÷ 23:00	0	4	16	57	24	12	5	1	0	119	48,6
23:00 ÷ 00:00	0	3	17	59	41	11	2	0	0	133	48,5

TOTALE	190	595	1729	2442	800	148	20	7	0	5931	41,0
% CLASSE	3,2	10,0	29,2	41,2	13,5	2,5	0,3	0,1		100,0	
TOT. DIURNO	168	531	1414	1831	540	85	5	6	0	4580	39,9
% CLASSE	3,7	11,6	30,9	40,0	11,8	1,9	0,1	0,1		100,0	
TOT. NOTTURNO	22	64	315	611	260	63	15	1	0	1351	44,4
% CLASSE	1,6	4,7	23,3	45,2	19,2	4,7	1,1	0,1		100,0	

COMUNE DI CERNUSCO SUL NAVIGLIO

RILIEVI DI TRAFFICO

Postazione	6	Strada:	VIA LEONARDO DA VINCI - CIV. 110
------------	---	---------	----------------------------------

Tabella 5 - Flussi di traffico BIDIREZIONALI rilevati per classi veicolari

Periodo	Classi di veicolari								TOTALE 1÷8	Traffico leggero (auto, moto) 1÷2	Traffico leggero commerciale 3	Traffico pesante 4÷8
	1 Motocicli	2 Autovetture	3 Veicoli commerciali leggeri	4 Veicoli industriali isolati	5 Autobus	6 Autoarticolato	7 Autotreno	8 Veicoli eccezionali				
00:00 ÷ 01:00	2	104	7	0	0	0	0	0	113	106	7	0
01:00 ÷ 02:00	0	63	3	0	0	0	0	0	66	63	3	0
02:00 ÷ 03:00	0	21	0	0	0	0	0	0	21	21	0	0
03:00 ÷ 04:00	0	16	0	0	0	0	0	0	16	16	0	0
04:00 ÷ 05:00	0	18	0	0	0	0	0	0	18	18	0	0
05:00 ÷ 06:00	1	54	3	0	0	0	0	0	58	55	3	0
06:00 ÷ 07:00	5	175	12	3	1	0	0	0	196	180	12	4
07:00 ÷ 08:00	21	637	37	7	6	0	0	0	708	658	37	13
08:00 ÷ 09:00	24	812	52	3	2	1	0	0	894	836	52	6
09:00 ÷ 10:00	24	730	47	7	1	0	1	0	810	754	47	9
10:00 ÷ 11:00	18	660	41	3	1	0	2	0	725	678	41	6
11:00 ÷ 12:00	16	603	43	3	2	1	0	0	668	619	43	6
12:00 ÷ 13:00	18	600	35	2	1	0	0	0	656	618	35	3
13:00 ÷ 14:00	18	676	46	5	6	0	0	0	751	694	46	11
14:00 ÷ 15:00	22	680	41	4	9	0	0	1	757	702	41	14
15:00 ÷ 16:00	25	720	49	2	2	0	0	0	798	745	49	4
16:00 ÷ 17:00	20	789	58	6	0	2	0	0	875	809	58	8
17:00 ÷ 18:00	26	815	57	3	3	2	0	0	906	841	57	8
18:00 ÷ 19:00	19	883	61	2	3	1	0	0	969	902	61	6
19:00 ÷ 20:00	16	697	45	3	1	0	0	0	762	713	45	4
20:00 ÷ 21:00	13	450	28	1	2	0	0	0	494	463	28	3
21:00 ÷ 22:00	6	291	18	0	1	0	0	0	316	297	18	1
22:00 ÷ 23:00	5	211	15	1	0	0	0	0	232	216	15	1
23:00 ÷ 00:00	5	189	12	0	0	0	0	0	206	194	12	0
TOTALE	304	10894	710	55	41	7	3	1	12015	11198	710	107
% CLASSE	2,5	90,7	5,9	0,5	0,3	0,1	0,0	0,0	100,0	93,2	5,9	0,9
TOT. DIURNO	251	8605	567	47	36	7	3	1	9517	8856	567	94
% CLASSE	2,6	90,4	6,0	0,5	0,4	0,1	0,0	0,0	100,0	93,1	6,0	1,0
TOT. NOTTURNO	53	2289	143	8	5	0	0	0	2498	2342	143	13
% CLASSE	2,1	91,6	5,7	0,3	0,2				100,0	93,8	5,7	0,5
Media Veh/h	13	454	30	2	2	0	0	0	501	467	30	4
Max Veh/h	26	883	61	7	9	2	2	1	969	902	61	14

COMUNE DI CERNUSCO SUL NAVIGLIO

RILIEVI DI TRAFFICO

Postazione	6	Strada:	VIA LEONARDO DA VINCI - CIV. 110
-------------------	----------	---------	----------------------------------

Tabella 6 - Flussi di traffico BIDIREZIONALI rilevati per classi di Velocità

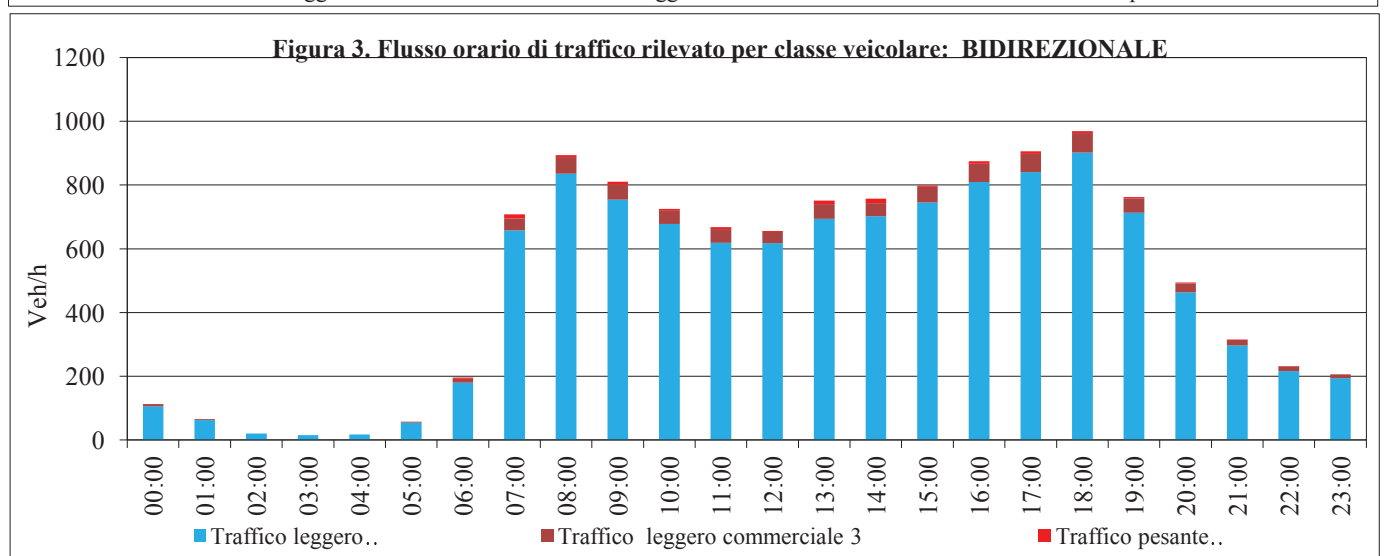
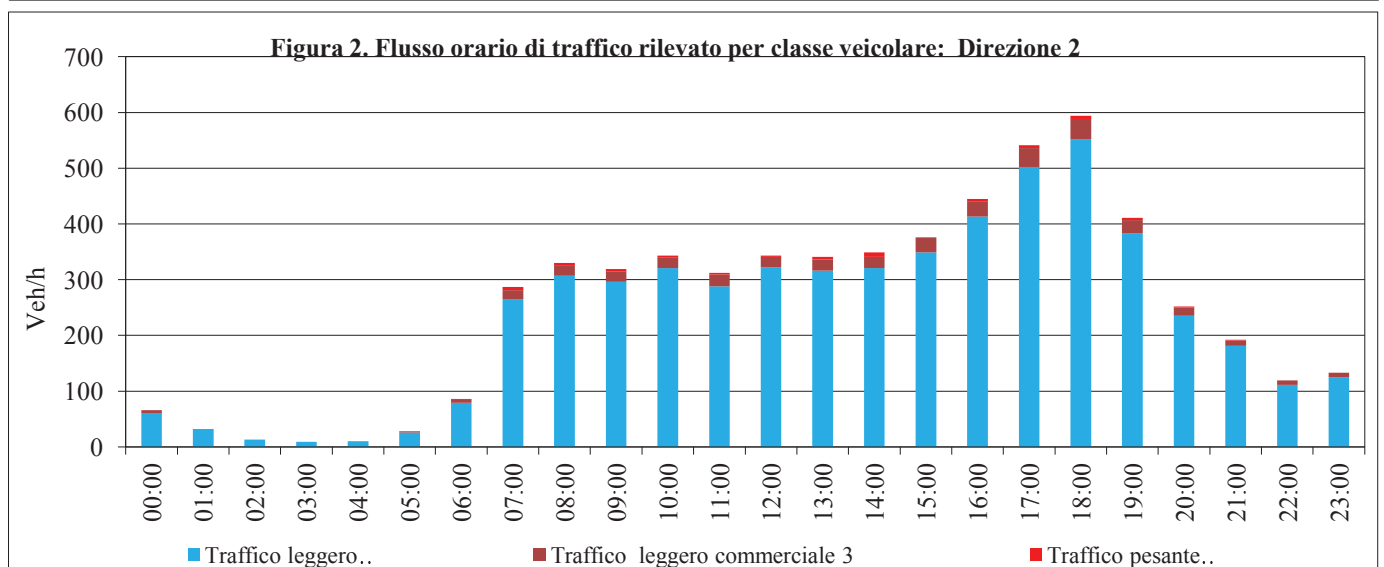
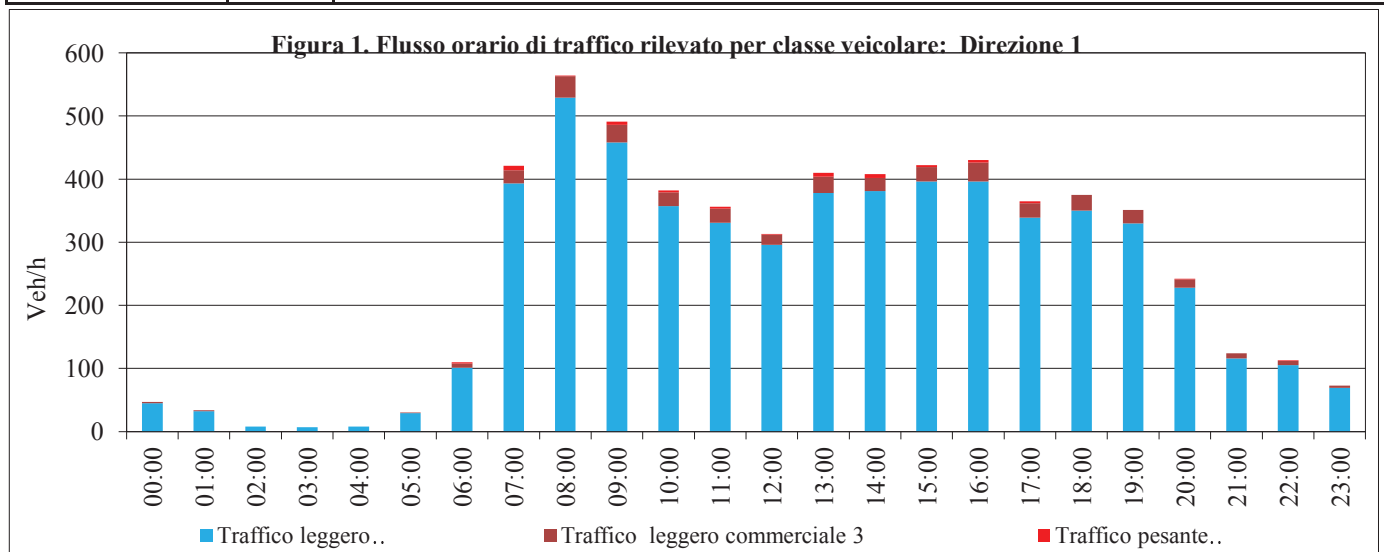
Periodo	Classi di Velocità [km/h]									Totale Veh	Vel. Media [km/h]
	<20,1	20,1 ÷ 30,0	30,1 ÷ 40,0	40,1 ÷ 50,0	50,1 ÷ 60,0	60,1 ÷ 70,0	70,1 ÷ 80,0	80,1 ÷ 90,0	>90,0		
00:00 ÷ 01:00	2	6	34	46	20	4	1	0	0	113	43,1
01:00 ÷ 02:00	0	0	7	23	18	14	4	0	0	66	52,7
02:00 ÷ 03:00	0	1	4	7	5	3	1	0	0	21	48,8
03:00 ÷ 04:00	0	0	2	6	8	0	0	0	0	16	48,8
04:00 ÷ 05:00	0	2	5	6	4	0	1	0	0	18	43,9
05:00 ÷ 06:00	0	2	15	25	13	1	2	0	0	58	45,3
06:00 ÷ 07:00	0	12	43	86	44	10	1	0	0	196	45,0
07:00 ÷ 08:00	14	59	246	285	90	14	0	0	0	708	40,8
08:00 ÷ 09:00	34	115	317	338	74	14	2	0	0	894	38,8
09:00 ÷ 10:00	38	106	338	246	74	8	0	0	0	810	37,7
10:00 ÷ 11:00	17	72	287	282	59	5	0	3	0	725	39,4
11:00 ÷ 12:00	16	54	234	282	70	10	2	0	0	668	40,5
12:00 ÷ 13:00	1	48	173	308	111	14	0	1	0	656	43,0
13:00 ÷ 14:00	11	48	257	325	98	11	1	0	0	751	41,4
14:00 ÷ 15:00	5	48	225	367	87	19	3	3	0	757	42,5
15:00 ÷ 16:00	3	70	312	304	98	10	1	0	0	798	40,7
16:00 ÷ 17:00	31	116	313	328	82	5	0	0	0	875	38,6
17:00 ÷ 18:00	56	136	341	306	54	11	1	1	0	906	37,0
18:00 ÷ 19:00	60	160	352	330	59	7	1	0	0	969	36,7
19:00 ÷ 20:00	24	61	274	299	92	12	0	0	0	762	40,2
20:00 ÷ 21:00	1	21	127	258	75	11	1	0	0	494	43,5
21:00 ÷ 22:00	1	9	93	147	55	10	1	0	0	316	43,8
22:00 ÷ 23:00	0	8	46	110	43	19	5	1	0	232	46,6
23:00 ÷ 00:00	0	11	32	88	58	15	2	0	0	206	46,9

TOTALE	314	1165	4077	4802	1391	227	30	9	0	12015	40,4
% CLASSE	2,6	9,7	33,9	40,0	11,6	1,9	0,2	0,1		100,0	
TOT. DIURNO	286	1032	3395	3701	956	128	11	8	0	9517	39,6
% CLASSE	3,0	10,8	35,7	38,9	10,0	1,3	0,1	0,1		100,0	
TOT. NOTTURNO	28	133	682	1101	435	99	19	1	0	2498	43,6
% CLASSE	1,1	5,3	27,3	44,1	17,4	4,0	0,8	0,0		100,0	

COMUNE DI CERNUSCO SUL NAVIGLIO

RILIEVI DI TRAFFICO

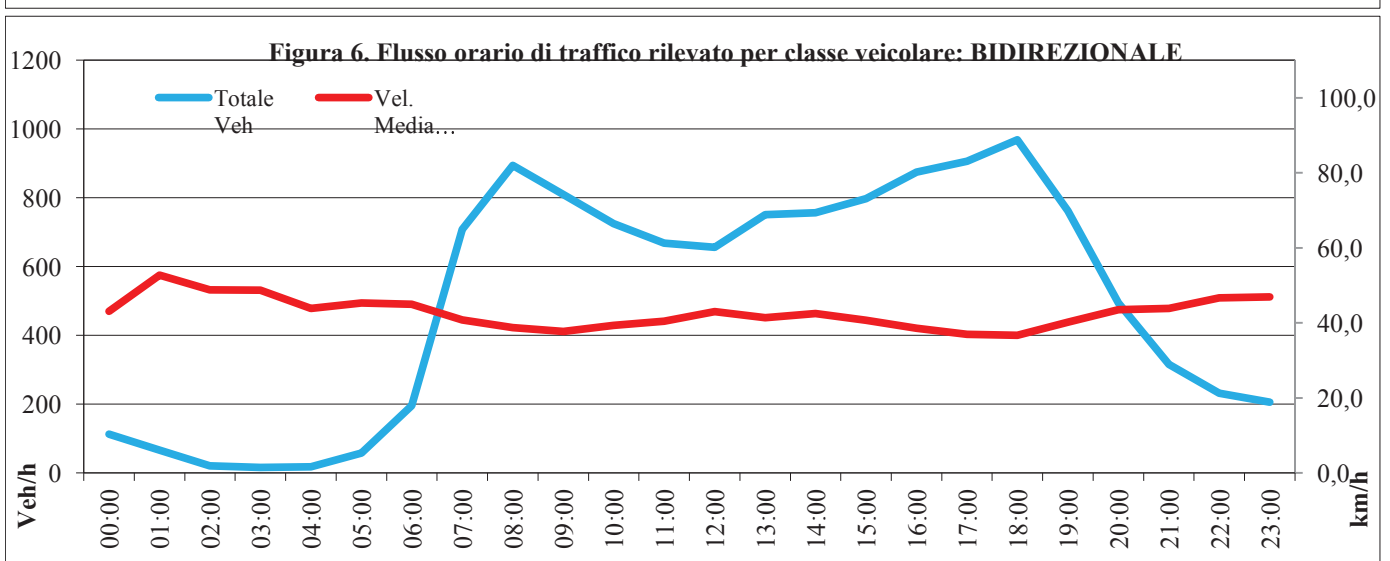
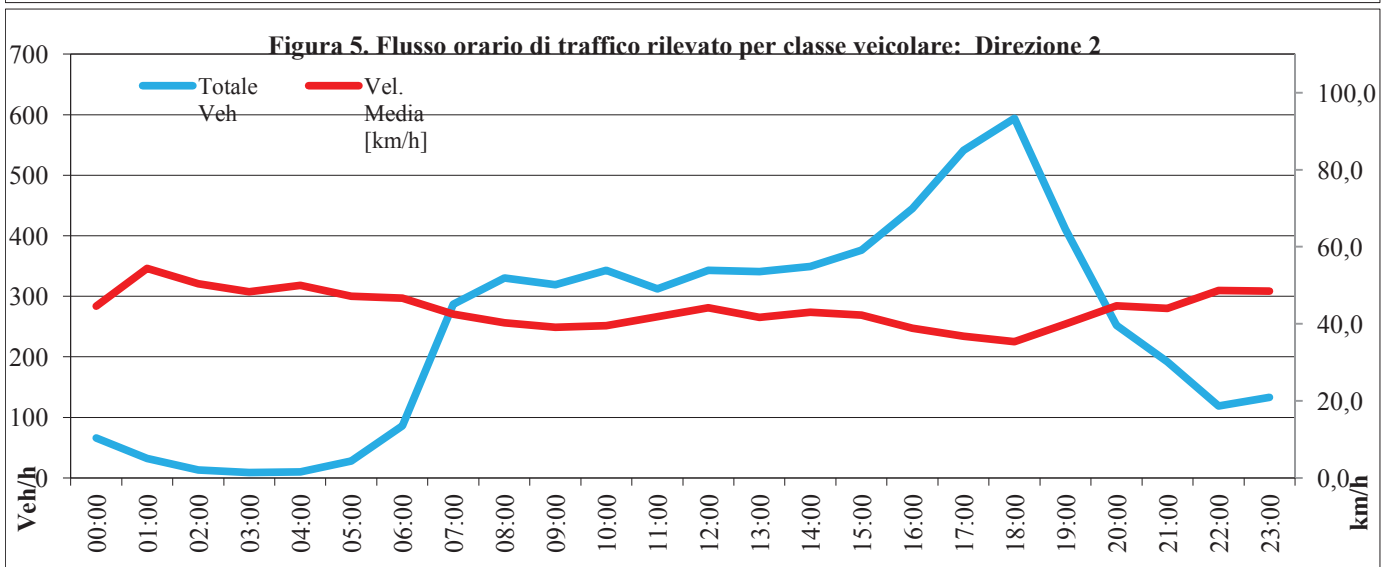
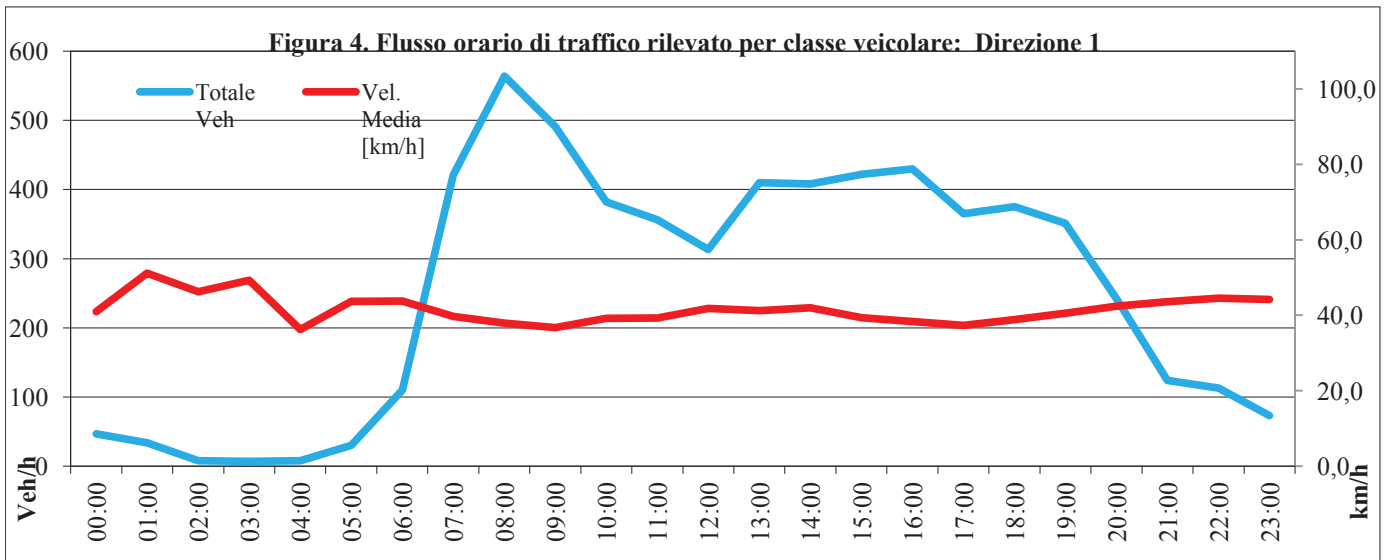
Postazione	6	Strada:	VIA LEONARDO DA VINCI - CIV. 110
Direzione	1		SUD - EX SS11
Direzione	2		NORD - VIA SAN FRANCESCO D'ASSISI



COMUNE DI CERNUSCO SUL NAVIGLIO

RILIEVI DI TRAFFICO

Postazione	6	Strada:	VIA LEONARDO DA VINCI - CIV. 110
Direzione	1		SUD - EX SS11
Direzione	2		NORD - VIA SAN FRANCESCO D'ASSISI



COMUNE DI CERNUSCO SUL NAVIGLIO

RILIEVI DI TRAFFICO

Postazione: **6**

Strada	VIA LEONARDO DA VINCI - CIV. 110
Direzione 1 vs.	SUD - EX SS11
Direzione 2 vs.	NORD - VIA SAN FRANCESCO D'ASSISI

Data dal	12/04/2013	Data al	12/04/2013
Giorno da	VENERDI	Giorno al	VENERDI
dalle ore	0:00:00	alle ore	24:00:00
Durata	24 ORE		

POSTAZIONE 6
VIA LEONARDO DA VINCI - CIV. 110

ANNOTAZIONI

NULLA DI RILEVANTE.

COMUNE DI CERNUSCO SUL NAVIGLIO

RILIEVI DI TRAFFICO

Postazione	6	Strada:	VIA LEONARDO DA VINCI - CIV. 110
Direzione	1	SUD - EX SS11	

Tabella 1 - Flussi di traffico MONODIREZIONALI rilevati per classi veicolari

Periodo	Classi di veicolari								TOTALE 1÷8	Traffico leggero (auto, moto) 1÷2	Traffico leggero commerciale 3	Traffico pesante 4÷8
	1	2	3	4	5	6	7	8				
	Motocicli	Autovetture	Veicoli commerciali leggeri	Veicoli industriali isolati	Autobus	Autoarticolato	Autotreno	Veicoli eccezionali				
00:00 ÷ 01:00	0	41	3	0	0	0	0	0	44	41	3	0
01:00 ÷ 02:00	0	25	2	0	0	0	0	0	27	25	2	0
02:00 ÷ 03:00	0	12	0	0	0	0	0	0	12	12	0	0
03:00 ÷ 04:00	0	2	0	0	0	0	0	0	2	2	0	0
04:00 ÷ 05:00	0	8	0	0	0	0	0	0	8	8	0	0
05:00 ÷ 06:00	0	31	1	0	0	0	0	0	32	31	1	0
06:00 ÷ 07:00	3	86	6	0	0	0	0	0	95	89	6	0
07:00 ÷ 08:00	9	313	21	4	3	1	0	0	351	322	21	8
08:00 ÷ 09:00	20	480	32	1	0	0	0	0	533	500	32	1
09:00 ÷ 10:00	11	377	25	2	0	1	0	0	416	388	25	3
10:00 ÷ 11:00	9	321	20	2	1	1	0	0	354	330	20	4
11:00 ÷ 12:00	10	319	23	0	0	0	0	0	352	329	23	0
12:00 ÷ 13:00	6	274	18	3	0	1	0	0	302	280	18	4
13:00 ÷ 14:00	11	343	21	1	3	0	0	0	379	354	21	4
14:00 ÷ 15:00	11	349	19	0	3	1	0	0	383	360	19	4
15:00 ÷ 16:00	7	395	22	1	0	0	0	0	425	402	22	1
16:00 ÷ 17:00	10	425	26	0	0	0	0	0	461	435	26	0
17:00 ÷ 18:00	13	406	32	1	0	0	0	0	452	419	32	1
18:00 ÷ 19:00	12	353	22	0	0	0	0	0	387	365	22	0
19:00 ÷ 20:00	11	388	25	0	0	0	1	0	425	399	25	1
20:00 ÷ 21:00	5	229	15	1	0	0	0	0	250	234	15	1
21:00 ÷ 22:00	4	169	12	0	0	1	0	0	186	173	12	1
22:00 ÷ 23:00	3	134	7	0	0	0	0	0	144	137	7	0
23:00 ÷ 00:00	3	105	6	0	0	0	0	0	114	108	6	0
TOTALE	158	5585	358	16	10	6	1	0	6134	5743	358	33
% CLASSE	2,6	91,0	5,8	0,3	0,2	0,1	0,0		100,0	93,6	5,8	0,5
TOT. DIURNO	129	4355	281	15	10	5	0	0	4795	4484	281	30
% CLASSE	2,7	90,8	5,9	0,3	0,2	0,1			100,0	93,5	5,9	0,6
TOT. NOTTURNO	29	1230	77	1	0	1	1	0	1339	1259	77	3
% CLASSE	2,2	91,9	5,8	0,1		0,1	0,1		100,0	94,0	5,8	0,2
Media Veh/h	7	233	15	1	0	0	0	0	256	239	15	1
Max Veh/h	20	480	32	4	3	1	1	0	533	500	32	8

COMUNE DI CERNUSCO SUL NAVIGLIO

RILIEVI DI TRAFFICO

Postazione	6	Strada:	VIA LEONARDO DA VINCI - CIV. 110
Direzione	1	SUD - EX SS11	

Tabella 2 - Flussi di traffico MONODIREZIONALI rilevati per classi di Velocità

Periodo	Classi di Velocità [km/h]									Totale Veh	Vel. Media [km/h]
	<20,1	20,1 ÷ 30,0	30,1 ÷ 40,0	40,1 ÷ 50,0	50,1 ÷ 60,0	60,1 ÷ 70,0	70,1 ÷ 80,0	80,1 ÷ 90,0	>90,0		
00:00 ÷ 01:00	0	3	9	19	11	2	0	0	0	44	45,0
01:00 ÷ 02:00	0	1	9	6	8	3	0	0	0	27	46,1
02:00 ÷ 03:00	0	0	2	8	2	0	0	0	0	12	45,0
03:00 ÷ 04:00	0	0	0	1	1	0	0	0	0	2	50,0
04:00 ÷ 05:00	0	3	1	3	1	0	0	0	0	8	37,5
05:00 ÷ 06:00	0	1	11	15	4	1	0	0	0	32	42,8
06:00 ÷ 07:00	0	5	29	46	14	1	0	0	0	95	42,6
07:00 ÷ 08:00	2	32	153	131	30	2	1	0	0	351	39,7
08:00 ÷ 09:00	58	103	246	111	14	1	0	0	0	533	33,0
09:00 ÷ 10:00	7	61	191	137	20	0	0	0	0	416	37,4
10:00 ÷ 11:00	3	36	144	136	34	1	0	0	0	354	39,6
11:00 ÷ 12:00	4	29	128	149	32	10	0	0	0	352	40,8
12:00 ÷ 13:00	6	32	91	141	26	5	1	0	0	302	40,5
13:00 ÷ 14:00	3	32	116	177	47	4	0	0	0	379	41,4
14:00 ÷ 15:00	0	24	117	174	54	13	1	0	0	383	42,9
15:00 ÷ 16:00	17	41	171	168	26	2	0	0	0	425	38,4
16:00 ÷ 17:00	3	47	202	177	31	1	0	0	0	461	39,1
17:00 ÷ 18:00	8	78	186	147	28	4	1	0	0	452	37,7
18:00 ÷ 19:00	14	63	145	137	27	1	0	0	0	387	37,5
19:00 ÷ 20:00	3	34	191	161	35	1	0	0	0	425	39,5
20:00 ÷ 21:00	3	28	86	99	30	4	0	0	0	250	40,4
21:00 ÷ 22:00	1	5	69	90	20	1	0	0	0	186	41,7
22:00 ÷ 23:00	0	6	44	66	26	2	0	0	0	144	43,2
23:00 ÷ 00:00	2	20	31	41	17	3	0	0	0	114	40,2

TOTALE	134	684	2372	2340	538	62	4	0	0	6134	39,2
% CLASSE	2,2	11,2	38,7	38,1	8,8	1,0	0,1			100,0	
TOT. DIURNO	125	578	1890	1785	369	44	4	0	0	4795	38,7
% CLASSE	2,6	12,1	39,4	37,2	7,7	0,9	0,1			100,0	
TOT. NOTTURNO	9	106	482	555	169	18	0	0	0	1339	41,1
% CLASSE	0,7	7,9	36,0	41,4	12,6	1,3				100,0	

COMUNE DI CERNUSCO SUL NAVIGLIO

RILIEVI DI TRAFFICO

Postazione	6	Strada:	VIA LEONARDO DA VINCI - CIV. 110
Direzione	2	NORD - VIA SAN FRANCESCO D'ASSISI	

Tabella 3 - Flussi di traffico MONODIREZIONALI rilevati per classi veicolari

Periodo	Classi di veicolari								TOTALE 1÷8	Traffico leggero (auto, moto) 1÷2	Traffico leggero commerciale 3	Traffico pesante 4÷8
	1 Motocicli	2 Autovetture	3 Veicoli commerciali leggeri	4 Veicoli industriali isolati	5 Autobus	6 Autoarticolato	7 Autotreno	8 Veicoli eccezionali				
00:00 ÷ 01:00	1	60	4	0	0	0	0	0	65	61	4	0
01:00 ÷ 02:00	0	24	2	0	0	0	0	0	26	24	2	0
02:00 ÷ 03:00	0	16	0	0	0	0	0	0	16	16	0	0
03:00 ÷ 04:00	0	7	0	0	0	0	0	0	7	7	0	0
04:00 ÷ 05:00	0	14	0	0	0	0	0	0	14	14	0	0
05:00 ÷ 06:00	0	30	2	1	0	0	0	0	33	30	2	1
06:00 ÷ 07:00	2	88	7	2	1	0	0	0	100	90	7	3
07:00 ÷ 08:00	8	265	19	0	5	0	0	0	297	273	19	5
08:00 ÷ 09:00	9	263	18	4	2	0	0	0	296	272	18	6
09:00 ÷ 10:00	8	294	21	2	2	0	0	0	327	302	21	4
10:00 ÷ 11:00	7	253	18	2	1	1	0	0	282	260	18	4
11:00 ÷ 12:00	7	250	16	3	0	0	0	0	276	257	16	3
12:00 ÷ 13:00	6	281	19	3	0	2	1	0	312	287	19	6
13:00 ÷ 14:00	11	301	22	6	1	2	1	0	344	312	22	10
14:00 ÷ 15:00	7	325	23	1	3	0	0	0	359	332	23	4
15:00 ÷ 16:00	10	377	24	1	0	0	1	0	413	387	24	2
16:00 ÷ 17:00	9	489	34	2	0	0	0	0	534	498	34	2
17:00 ÷ 18:00	19	531	37	1	3	1	0	0	592	550	37	5
18:00 ÷ 19:00	11	595	40	3	2	0	0	0	651	606	40	5
19:00 ÷ 20:00	10	385	25	2	2	0	1	0	425	395	25	5
20:00 ÷ 21:00	9	307	19	2	0	0	0	0	337	316	19	2
21:00 ÷ 22:00	5	183	11	0	0	0	0	0	199	188	11	0
22:00 ÷ 23:00	4	149	9	0	0	0	0	0	162	153	9	0
23:00 ÷ 00:00	2	133	8	0	0	0	0	0	143	135	8	0
TOTALE	145	5620	378	35	22	6	4	0	6210	5765	378	67
% CLASSE	2,3	90,5	6,1	0,6	0,4	0,1	0,1		100,0	92,8	6,1	1,1
TOT. DIURNO	112	4224	291	28	19	6	3	0	4683	4336	291	56
% CLASSE	2,4	90,2	6,2	0,6	0,4	0,1	0,1		100,0	92,6	6,2	1,2
TOT. NOTTURNO	33	1396	87	7	3	0	1	0	1527	1429	87	11
% CLASSE	2,2	91,4	5,7	0,5	0,2		0,1		100,0	93,6	5,7	0,7
Media Veh/h	6	234	16	1	1	0	0	0	259	240	16	3
Max Veh/h	19	595	40	6	5	2	1	0	651	606	40	10

COMUNE DI CERNUSCO SUL NAVIGLIO

RILIEVI DI TRAFFICO

Postazione	6	Strada:	VIA LEONARDO DA VINCI - CIV. 110
Direzione	2	NORD - VIA SAN FRANCESCO D'ASSISI	

Tabella 4 - Flussi di traffico MONODIREZIONALI rilevati per classi di Velocità

Periodo	Classi di Velocità [km/h]									Totale Veh	Vel. Media [km/h]
	<20,1	20,1 ÷ 30,0	30,1 ÷ 40,0	40,1 ÷ 50,0	50,1 ÷ 60,0	60,1 ÷ 70,0	70,1 ÷ 80,0	80,1 ÷ 90,0	>90,0		
00:00 ÷ 01:00	0	2	15	22	15	7	3	1	0	65	48,5
01:00 ÷ 02:00	0	0	5	11	7	2	1	0	0	26	48,5
02:00 ÷ 03:00	0	0	6	4	2	4	0	0	0	16	47,5
03:00 ÷ 04:00	0	0	3	4	0	0	0	0	0	7	40,7
04:00 ÷ 05:00	0	4	0	5	4	1	0	0	0	14	43,6
05:00 ÷ 06:00	0	1	8	14	8	2	0	0	0	33	45,6
06:00 ÷ 07:00	0	0	14	56	21	7	2	0	0	100	47,7
07:00 ÷ 08:00	1	23	98	143	26	6	0	0	0	297	41,3
08:00 ÷ 09:00	15	36	122	91	29	3	0	0	0	296	37,9
09:00 ÷ 10:00	1	43	127	124	23	8	1	0	0	327	39,7
10:00 ÷ 11:00	2	42	89	108	36	5	0	0	0	282	40,2
11:00 ÷ 12:00	5	20	83	111	43	14	0	0	0	276	42,5
12:00 ÷ 13:00	9	17	89	139	54	4	0	0	0	312	42,0
13:00 ÷ 14:00	7	38	107	130	55	6	1	0	0	344	41,0
14:00 ÷ 15:00	1	22	97	148	74	17	0	0	0	359	44,0
15:00 ÷ 16:00	21	34	125	175	51	7	0	0	0	413	40,1
16:00 ÷ 17:00	20	46	196	181	76	15	0	0	0	534	40,3
17:00 ÷ 18:00	24	85	205	214	57	7	0	0	0	592	38,4
18:00 ÷ 19:00	29	121	237	207	52	5	0	0	0	651	37,0
19:00 ÷ 20:00	2	36	143	184	51	9	0	0	0	425	41,4
20:00 ÷ 21:00	10	21	80	173	47	6	0	0	0	337	42,1
21:00 ÷ 22:00	0	8	44	98	39	5	3	2	0	199	45,3
22:00 ÷ 23:00	0	6	32	76	37	10	1	0	0	162	46,0
23:00 ÷ 00:00	0	4	40	62	27	8	2	0	0	143	45,1

TOTALE	147	609	1965	2480	834	158	14	3	0	6210	41,0
% CLASSE	2,4	9,8	31,6	39,9	13,4	2,5	0,2	0,0		100,0	
TOT. DIURNO	135	527	1575	1771	576	97	2	0	0	4683	40,0
% CLASSE	2,9	11,3	33,6	37,8	12,3	2,1	0,0			100,0	
TOT. NOTTURNO	12	82	390	709	258	61	12	3	0	1527	43,9
% CLASSE	0,8	5,4	25,5	46,4	16,9	4,0	0,8	0,2		100,0	

COMUNE DI CERNUSCO SUL NAVIGLIO

RILIEVI DI TRAFFICO

Postazione	6	Strada:	VIA LEONARDO DA VINCI - CIV. 110
------------	---	---------	----------------------------------

Tabella 5 - Flussi di traffico BIDIREZIONALI rilevati per classi veicolari

Periodo	Classi di veicolari								TOTALE 1÷8	Traffico leggero (auto, moto) 1÷2	Traffico leggero commerciale 3	Traffico pesante 4÷8
	1 Motocicli	2 Autovetture	3 Veicoli commerciali leggeri	4 Veicoli industriali isolati	5 Autobus	6 Autoarticolato	7 Autotreno	8 Veicoli eccezionali				
00:00 ÷ 01:00	1	101	7	0	0	0	0	0	109	102	7	0
01:00 ÷ 02:00	0	49	4	0	0	0	0	0	53	49	4	0
02:00 ÷ 03:00	0	28	0	0	0	0	0	0	28	28	0	0
03:00 ÷ 04:00	0	9	0	0	0	0	0	0	9	9	0	0
04:00 ÷ 05:00	0	22	0	0	0	0	0	0	22	22	0	0
05:00 ÷ 06:00	0	61	3	1	0	0	0	0	65	61	3	1
06:00 ÷ 07:00	5	174	13	2	1	0	0	0	195	179	13	3
07:00 ÷ 08:00	17	578	40	4	8	1	0	0	648	595	40	13
08:00 ÷ 09:00	29	743	50	5	2	0	0	0	829	772	50	7
09:00 ÷ 10:00	19	671	46	4	2	1	0	0	743	690	46	7
10:00 ÷ 11:00	16	574	38	4	2	2	0	0	636	590	38	8
11:00 ÷ 12:00	17	569	39	3	0	0	0	0	628	586	39	3
12:00 ÷ 13:00	12	555	37	6	0	3	1	0	614	567	37	10
13:00 ÷ 14:00	22	644	43	7	4	2	1	0	723	666	43	14
14:00 ÷ 15:00	18	674	42	1	6	1	0	0	742	692	42	8
15:00 ÷ 16:00	17	772	46	2	0	0	1	0	838	789	46	3
16:00 ÷ 17:00	19	914	60	2	0	0	0	0	995	933	60	2
17:00 ÷ 18:00	32	937	69	2	3	1	0	0	1044	969	69	6
18:00 ÷ 19:00	23	948	62	3	2	0	0	0	1038	971	62	5
19:00 ÷ 20:00	21	773	50	2	2	0	2	0	850	794	50	6
20:00 ÷ 21:00	14	536	34	3	0	0	0	0	587	550	34	3
21:00 ÷ 22:00	9	352	23	0	0	1	0	0	385	361	23	1
22:00 ÷ 23:00	7	283	16	0	0	0	0	0	306	290	16	0
23:00 ÷ 00:00	5	238	14	0	0	0	0	0	257	243	14	0
TOTALE	303	11205	736	51	32	12	5	0	12344	11508	736	100
% CLASSE	2,5	90,8	6,0	0,4	0,3	0,1	0,0		100,0	93,2	6,0	0,8
TOT. DIURNO	241	8579	572	43	29	11	3	0	9478	8820	572	86
% CLASSE	2,5	90,5	6,0	0,5	0,3	0,1	0,0		100,0	93,1	6,0	0,9
TOT. NOTTURNO	62	2626	164	8	3	1	2	0	2866	2688	164	14
% CLASSE	2,2	91,6	5,7	0,3	0,1	0,0	0,1		100,0	93,8	5,7	0,5
Media Veh/h	13	467	31	2	1	1	0	0	514	480	31	4
Max Veh/h	32	948	69	7	8	3	2	0	1044	971	69	14

COMUNE DI CERNUSCO SUL NAVIGLIO

RILIEVI DI TRAFFICO

Postazione	6	Strada:	VIA LEONARDO DA VINCI - CIV. 110
-------------------	----------	---------	----------------------------------

Tabella 6 - Flussi di traffico BIDIREZIONALI rilevati per classi di Velocità

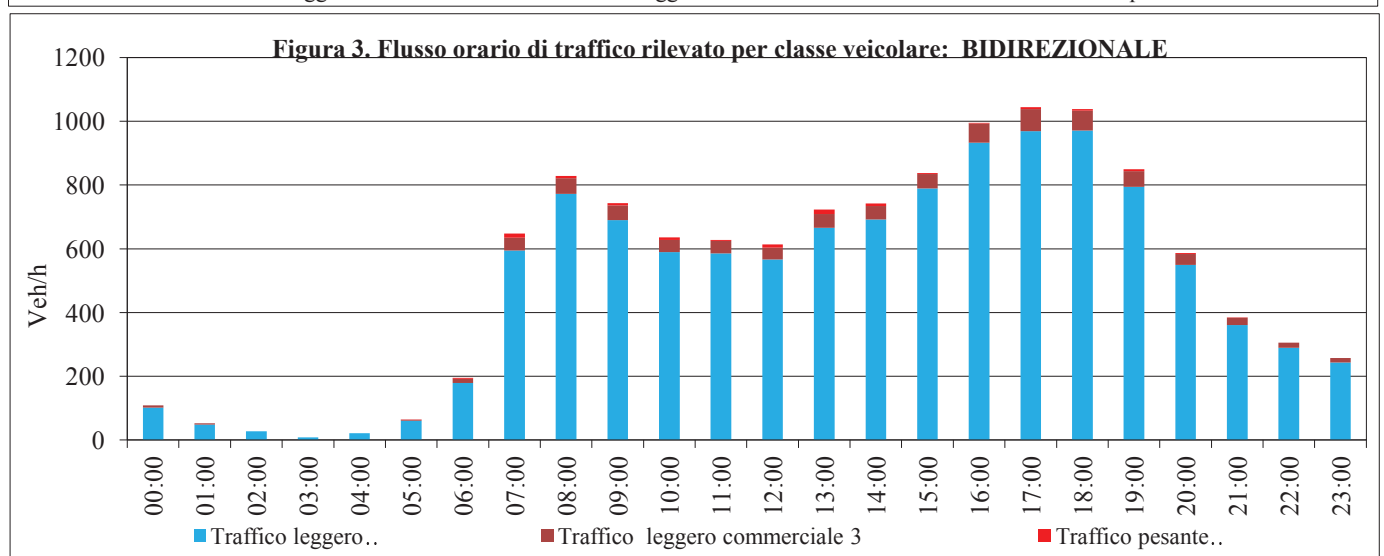
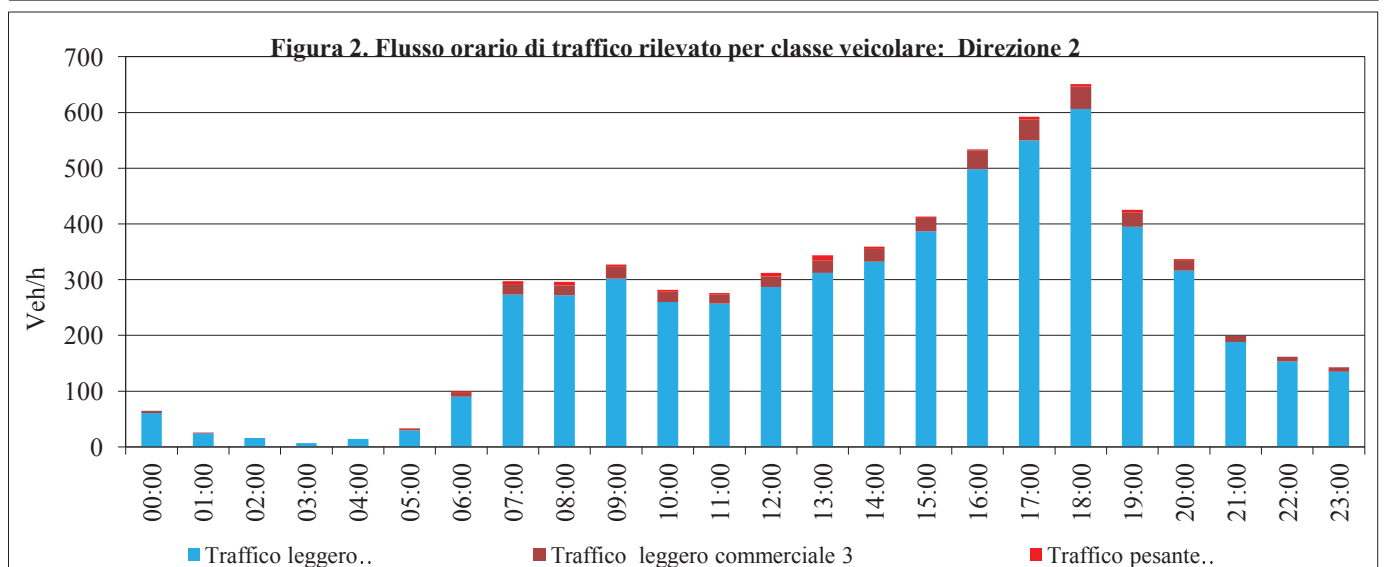
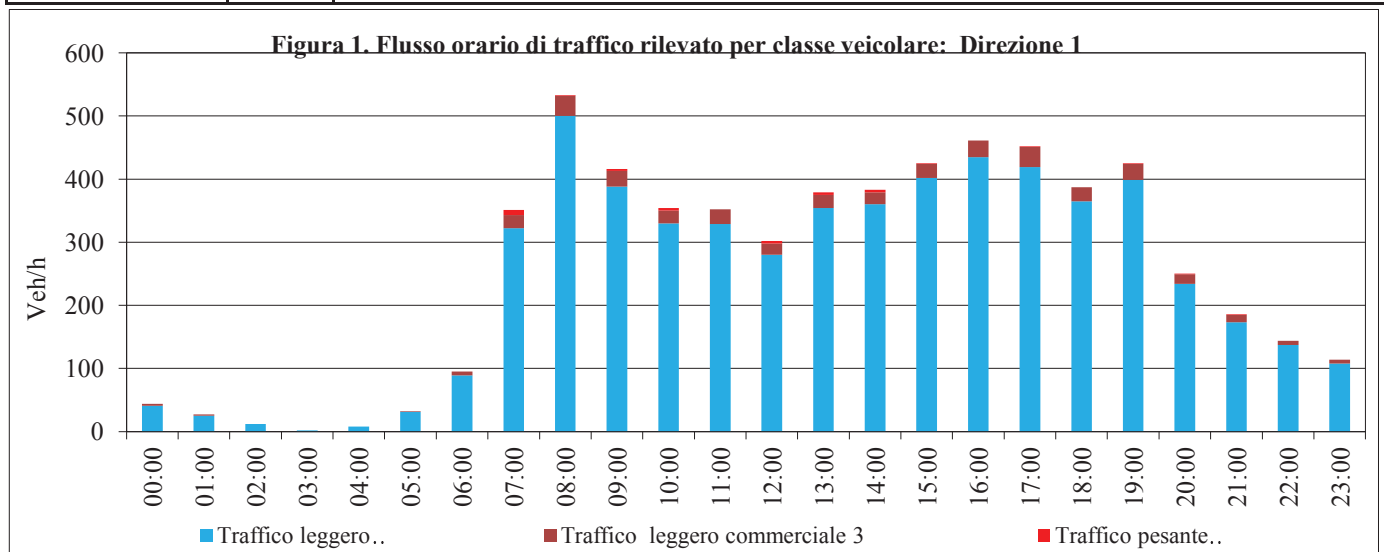
Periodo	Classi di Velocità [km/h]									Totale Veh	Vel. Media [km/h]
	<20,1	20,1 ÷ 30,0	30,1 ÷ 40,0	40,1 ÷ 50,0	50,1 ÷ 60,0	60,1 ÷ 70,0	70,1 ÷ 80,0	80,1 ÷ 90,0	>90,0		
00:00 ÷ 01:00	0	5	24	41	26	9	3	1	0	109	47,1
01:00 ÷ 02:00	0	1	14	17	15	5	1	0	0	53	47,3
02:00 ÷ 03:00	0	0	8	12	4	4	0	0	0	28	46,4
03:00 ÷ 04:00	0	0	3	5	1	0	0	0	0	9	42,8
04:00 ÷ 05:00	0	7	1	8	5	1	0	0	0	22	41,4
05:00 ÷ 06:00	0	2	19	29	12	3	0	0	0	65	44,2
06:00 ÷ 07:00	0	5	43	102	35	8	2	0	0	195	45,2
07:00 ÷ 08:00	3	55	251	274	56	8	1	0	0	648	40,4
08:00 ÷ 09:00	73	139	368	202	43	4	0	0	0	829	34,7
09:00 ÷ 10:00	8	104	318	261	43	8	1	0	0	743	38,4
10:00 ÷ 11:00	5	78	233	244	70	6	0	0	0	636	39,9
11:00 ÷ 12:00	9	49	211	260	75	24	0	0	0	628	41,5
12:00 ÷ 13:00	15	49	180	280	80	9	1	0	0	614	41,3
13:00 ÷ 14:00	10	70	223	307	102	10	1	0	0	723	41,2
14:00 ÷ 15:00	1	46	214	322	128	30	1	0	0	742	43,4
15:00 ÷ 16:00	38	75	296	343	77	9	0	0	0	838	39,2
16:00 ÷ 17:00	23	93	398	358	107	16	0	0	0	995	39,7
17:00 ÷ 18:00	32	163	391	361	85	11	1	0	0	1044	38,1
18:00 ÷ 19:00	43	184	382	344	79	6	0	0	0	1038	37,2
19:00 ÷ 20:00	5	70	334	345	86	10	0	0	0	850	40,5
20:00 ÷ 21:00	13	49	166	272	77	10	0	0	0	587	41,4
21:00 ÷ 22:00	1	13	113	188	59	6	3	2	0	385	43,6
22:00 ÷ 23:00	0	12	76	142	63	12	1	0	0	306	44,7
23:00 ÷ 00:00	2	24	71	103	44	11	2	0	0	257	42,9

TOTALE	281	1293	4337	4820	1372	220	18	3	0	12344	40,1
% CLASSE	2,3	10,5	35,1	39,0	11,1	1,8	0,1	0,0		100,0	
TOT. DIURNO	260	1105	3465	3556	945	141	6	0	0	9478	39,4
% CLASSE	2,7	11,7	36,6	37,5	10,0	1,5	0,1			100,0	
TOT. NOTTURNO	21	188	872	1264	427	79	12	3	0	2866	42,6
% CLASSE	0,7	6,6	30,4	44,1	14,9	2,8	0,4	0,1		100,0	

COMUNE DI CERNUSCO SUL NAVIGLIO

RILIEVI DI TRAFFICO

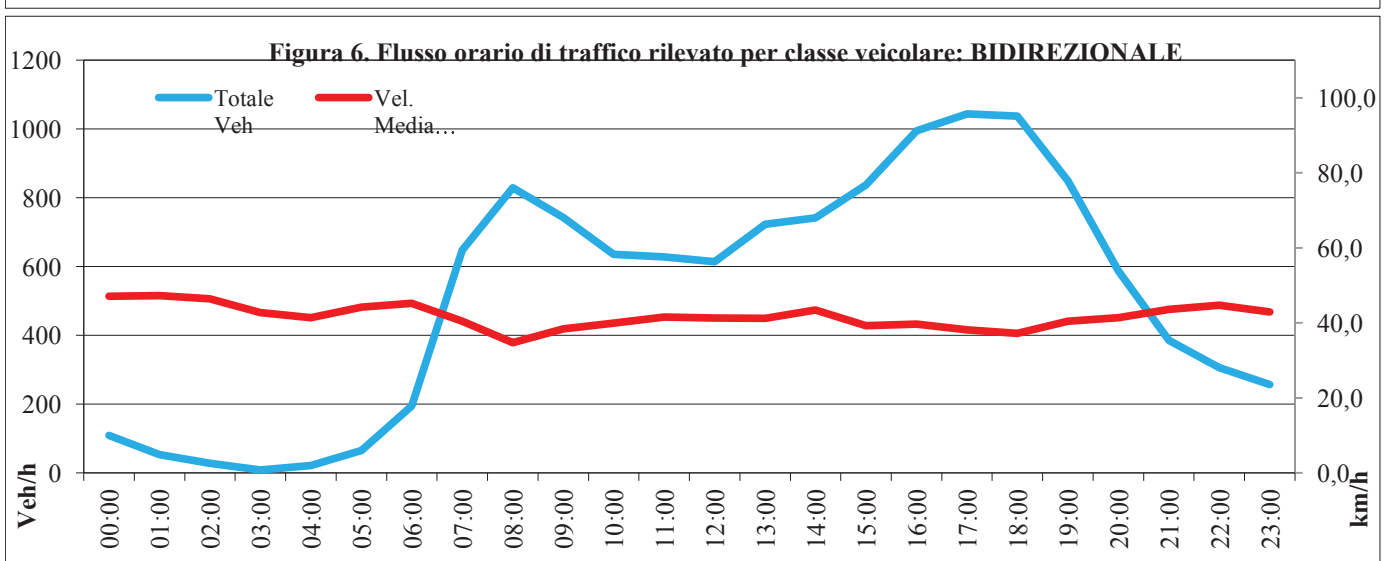
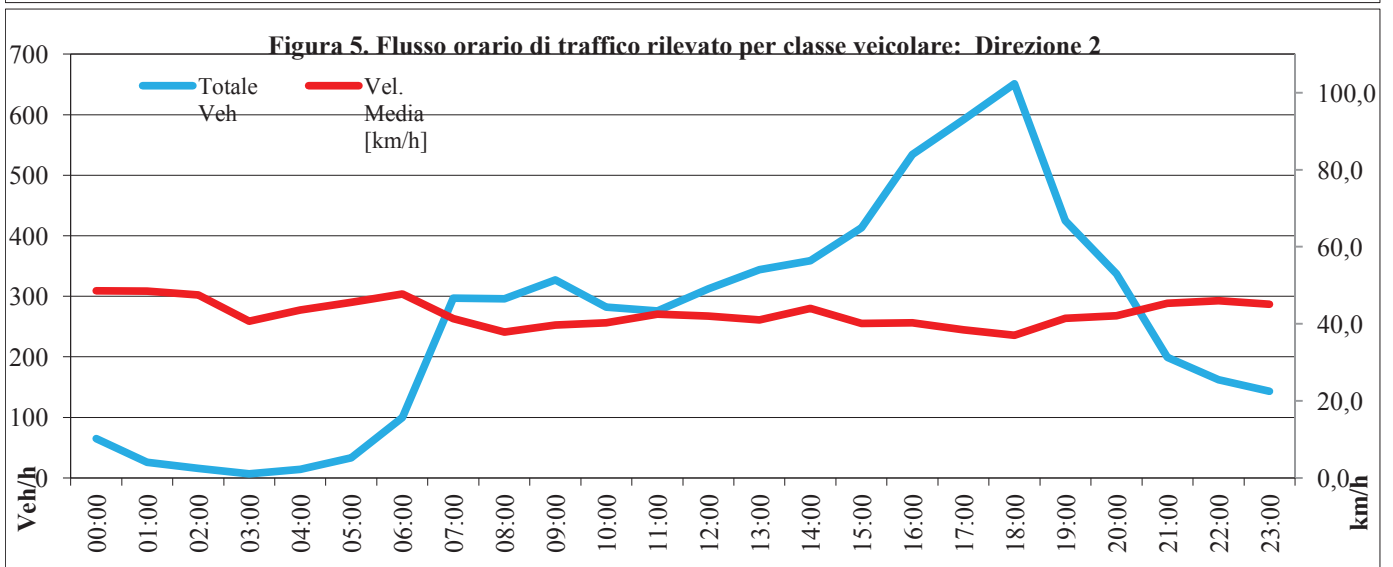
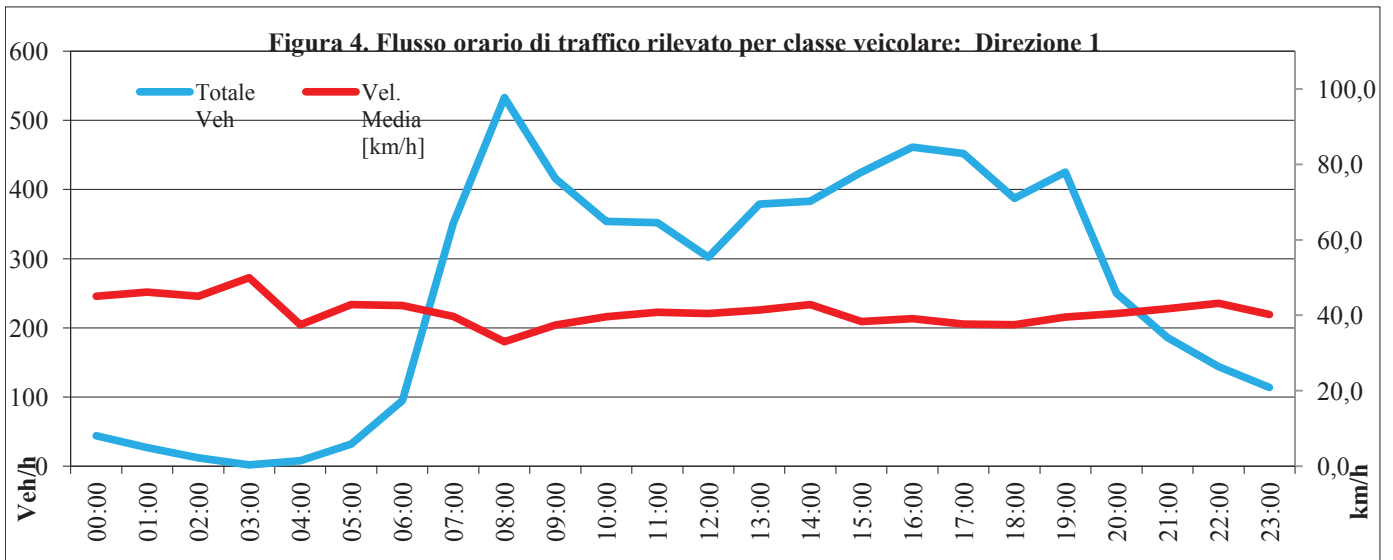
Postazione	6	Strada:	VIA LEONARDO DA VINCI - CIV. 110
Direzione	1		SUD - EX SS11
Direzione	2		NORD - VIA SAN FRANCESCO D'ASSISI



COMUNE DI CERNUSCO SUL NAVIGLIO

RILIEVI DI TRAFFICO

Postazione	6	Strada:	VIA LEONARDO DA VINCI - CIV. 110
Direzione	1		SUD - EX SS11
Direzione	2		NORD - VIA SAN FRANCESCO D'ASSISI



COMUNE DI CERNUSCO SUL NAVIGLIO

RILIEVI DI TRAFFICO

Postazione: **7**

Strada	VIA MELGHERA ang. VIA ROGGIA RENATELLA
Direzione 1 vs.	NORD - VIA DON LUIGI STURZO
Direzione 2 vs.	SUD - EX SS11

Data dal	11/04/2013	Data al	12/04/2013
Giorno da	GIOVEDÌ	Giorno al	VENERDÌ
dalle ore	0:00:00	alle ore	24:00:00
Durata	48 ORE		



COMUNE DI CERNUSCO SUL NAVIGLIO

RILIEVI DI TRAFFICO

Postazione: **7**

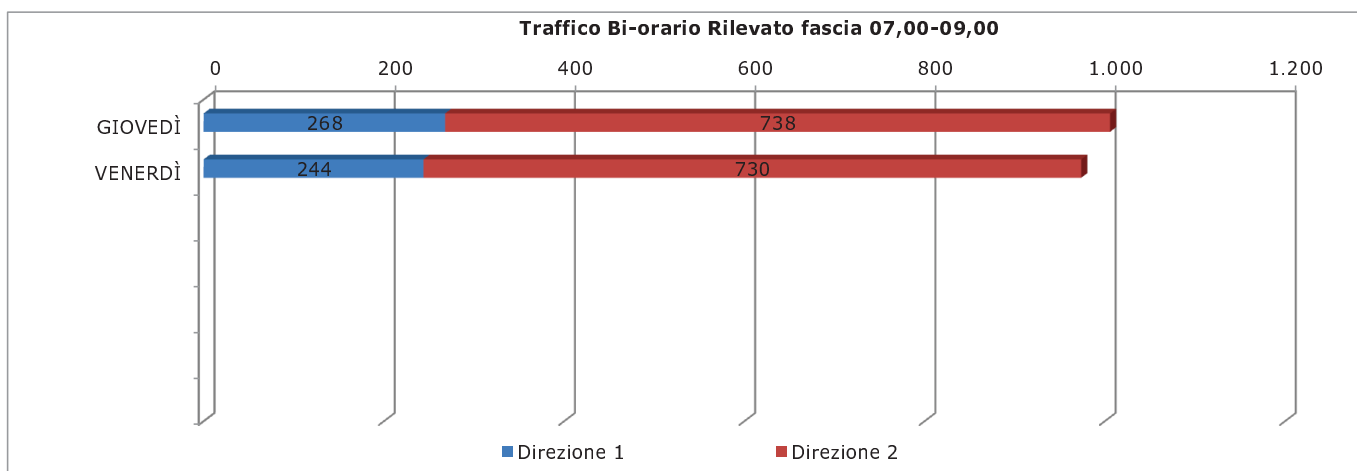
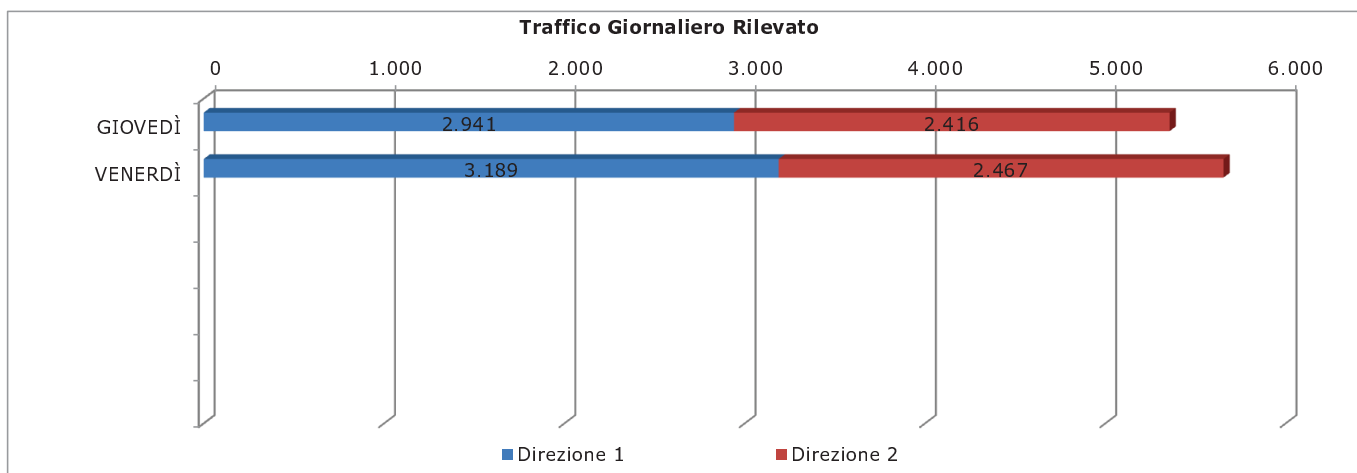
Strada	VIA MELGHERA ang. VIA ROGGIA RENATELLA
Direzione 1 vs.	NORD - VIA DON LUIGI STURZO
Direzione 2 vs.	SUD - EX SS11

Data dal	11/04/2013	Data al	12/04/2013
Giorno da	GIOVEDÌ	Giorno al	VENERDÌ
dalle ore	0:00:00	alle ore	24:00:00
Durata	48 ORE		

		TRAFFICO GIORNALIERO RILEVATO				TRAFFICO BI-ORARIO RILEVATO FASCIA DI PUNTA 07,00-09,00		
Giorno	Data	Direzione 1	Direzione 2	Totale	% Pesante	Direzione 1	Direzione 2	Totale
GIOVEDÌ	11/04/2013	2.941	2.416	5.357	6,1	268	738	1.006
VENERDÌ	12/04/2013	3.189	2.467	5.656	5,8	244	730	974

Traffico Medio Rilevato	3.065	2.442	5.507
-------------------------	--------------	--------------	--------------

256	734	990
------------	------------	------------



IN ALLEGATO SONO RIPORTATE LE TAVOLE DI DETTAGLIO CON IL RIEPILOGO ORARIO PER DIREZIONE DI MARCIA, TIPOLOGIA DI VEICOLO E CLASSE DI VELOCITA'

COMUNE DI CERNUSCO SUL NAVIGLIO (MI)

RILIEVI DI TRAFFICO

Postazione: **7**

Strada	VIA MELGHERA ang. VIA ROGGIA RENATELLA
Direzione 1 vs.	NORD - VIA DON LUIGI STURZO
Direzione 2 vs.	SUD - EX SS11

Data dal	11/04/2013	Data al	11/04/2013
Giorno da	GIOVEDI	Giorno al	GIOVEDI
dalle ore	0:00:00	alle ore	24:00:00
Durata	24 ORE		

POSTAZIONE 7
VIA MELGHERA ang. VIA ROGGIA RENATELLA

ANNOTAZIONI

NULLA DI RILEVANTE

COMUNE DI CERNUSCO SUL NAVIGLIO (MI)

RILIEVI DI TRAFFICO

Postazione	7	Strada:	VIA MELGHERA ang. VIA ROGGIA RENATELLA
Direzione	1	NORD - VIA DON LUIGI STURZO	

Tabella 1 - Flussi di traffico MONODIREZIONALI rilevati per classi veicolari

Periodo	Classi di veicolari								TOTALE 1÷8	Traffico leggero (auto, moto) 1÷2	Traffico leggero commerciale 3	Traffico pesante 4÷8
	1	2	3	4	5	6	7	8				
	Motocicli	Autovetture	Veicoli commerciali leggeri	Veicoli industriali isolati	Autobus	Autoarticolato	Autotreno	Veicoli eccezionali				
00:00 ÷ 01:00	0	35	2	0	0	0	0	0	37	35	2	0
01:00 ÷ 02:00	0	19	0	0	0	0	0	0	19	19	0	0
02:00 ÷ 03:00	0	5	0	0	0	0	0	0	5	5	0	0
03:00 ÷ 04:00	0	3	0	0	0	0	0	0	3	3	0	0
04:00 ÷ 05:00	0	7	0	0	0	0	0	0	7	7	0	0
05:00 ÷ 06:00	0	6	0	1	0	1	0	0	8	6	0	2
06:00 ÷ 07:00	0	21	1	0	0	0	0	0	22	21	1	0
07:00 ÷ 08:00	4	112	7	2	0	0	0	0	125	116	7	2
08:00 ÷ 09:00	3	131	8	1	0	0	0	0	143	134	8	1
09:00 ÷ 10:00	3	101	6	0	0	0	0	0	110	104	6	0
10:00 ÷ 11:00	5	124	7	0	0	0	0	0	136	129	7	0
11:00 ÷ 12:00	3	130	9	0	0	0	0	0	142	133	9	0
12:00 ÷ 13:00	3	171	11	0	0	0	0	0	185	174	11	0
13:00 ÷ 14:00	6	174	12	0	0	0	0	0	192	180	12	0
14:00 ÷ 15:00	3	121	8	0	0	0	0	0	132	124	8	0
15:00 ÷ 16:00	5	142	10	0	0	0	0	0	157	147	10	0
16:00 ÷ 17:00	7	196	11	0	0	0	0	0	214	203	11	0
17:00 ÷ 18:00	7	251	16	1	0	0	0	0	275	258	16	1
18:00 ÷ 19:00	12	349	26	0	0	0	0	0	387	361	26	0
19:00 ÷ 20:00	7	277	18	0	0	0	0	0	302	284	18	0
20:00 ÷ 21:00	4	130	7	0	0	0	0	0	141	134	7	0
21:00 ÷ 22:00	3	80	5	0	0	0	0	0	88	83	5	0
22:00 ÷ 23:00	1	38	3	0	0	0	0	0	42	39	3	0
23:00 ÷ 00:00	3	62	4	0	0	0	0	0	69	65	4	0
TOTALE	79	2685	171	5	0	1	0	0	2941	2764	171	6
% CLASSE	2,7	91,3	5,8	0,2		0,0			100,0	94,0	5,8	0,2
TOT. DIURNO	61	2002	131	4	0	0	0	0	2198	2063	131	4
% CLASSE	2,8	91,1	6,0	0,2					100,0	93,9	6,0	0,2
TOT. NOTTURNO	18	683	40	1	0	1	0	0	743	701	40	2
% CLASSE	2,4	91,9	5,4	0,1		0,1			100,0	94,3	5,4	0,3
Media Veh/h	3	112	7	0	0	0	0	0	123	115	7	0
Max Veh/h	12	349	26	2	0	1	0	0	387	361	26	2

COMUNE DI CERNUSCO SUL NAVIGLIO (MI)

RILIEVI DI TRAFFICO

Postazione	7	Strada:	VIA MELGHERA ang. VIA ROGGIA RENATELLA
Direzione	1	NORD - VIA DON LUIGI STURZO	

Tabella 2 - Flussi di traffico MONODIREZIONALI rilevati per classi di Velocità

Periodo	Classi di Velocità [km/h]									Totale Veh	Vel. Media [km/h]
	<20,1	20,1 ÷ 30,0	30,1 ÷ 40,0	40,1 ÷ 50,0	50,1 ÷ 60,0	60,1 ÷ 70,0	70,1 ÷ 80,0	80,1 ÷ 90,0	>90,0		
00:00 ÷ 01:00	1	1	3	16	15	1	0	0	0	37	47,3
01:00 ÷ 02:00	0	0	2	7	8	2	0	0	0	19	50,3
02:00 ÷ 03:00	0	0	0	1	4	0	0	0	0	5	53,0
03:00 ÷ 04:00	0	0	0	3	0	0	0	0	0	3	45,0
04:00 ÷ 05:00	0	2	0	3	2	0	0	0	0	7	42,1
05:00 ÷ 06:00	0	1	1	0	5	1	0	0	0	8	50,0
06:00 ÷ 07:00	0	0	1	9	7	3	1	1	0	22	53,6
07:00 ÷ 08:00	1	4	11	55	39	15	0	0	0	125	48,7
08:00 ÷ 09:00	2	13	32	50	35	10	1	0	0	143	44,5
09:00 ÷ 10:00	0	12	23	47	21	5	2	0	0	110	44,1
10:00 ÷ 11:00	2	8	25	57	39	5	0	0	0	136	45,1
11:00 ÷ 12:00	1	2	27	66	34	10	1	1	0	142	46,9
12:00 ÷ 13:00	0	2	25	69	75	14	0	0	0	185	49,0
13:00 ÷ 14:00	0	5	19	75	74	18	1	0	0	192	49,4
14:00 ÷ 15:00	0	10	19	61	34	4	4	0	0	132	46,1
15:00 ÷ 16:00	1	3	17	82	45	9	0	0	0	157	47,3
16:00 ÷ 17:00	1	9	31	93	65	14	1	0	0	214	47,0
17:00 ÷ 18:00	1	8	31	126	91	16	2	0	0	275	47,9
18:00 ÷ 19:00	3	16	77	171	100	17	3	0	0	387	45,6
19:00 ÷ 20:00	0	9	53	112	102	22	4	0	0	302	47,9
20:00 ÷ 21:00	1	7	37	62	26	8	0	0	0	141	44,1
21:00 ÷ 22:00	1	4	11	40	30	2	0	0	0	88	46,3
22:00 ÷ 23:00	0	0	5	16	19	2	0	0	0	42	49,3
23:00 ÷ 00:00	0	4	14	25	18	8	0	0	0	69	46,7

TOTALE	15	120	464	1246	888	186	20	2	0	2941	46,9
% CLASSE	0,5	4,1	15,8	42,4	30,2	6,3	0,7	0,1		100,0	
TOT. DIURNO	12	92	337	952	652	137	15	1	0	2198	46,9
% CLASSE	0,5	4,2	15,3	43,3	29,7	6,2	0,7	0,0		100,0	
TOT. NOTTURNO	3	28	127	294	236	49	5	1	0	743	47,1
% CLASSE	0,4	3,8	17,1	39,6	31,8	6,6	0,7	0,1		100,0	

COMUNE DI CERNUSCO SUL NAVIGLIO (MI)

RILIEVI DI TRAFFICO

Postazione	7	Strada:	VIA MELGHERA ang. VIA ROGGIA RENATELLA
Direzione	2	SUD - EX SS11	

Tabella 3 - Flussi di traffico MONODIREZIONALI rilevati per classi veicolari

Periodo	Classi di veicolari								TOTALE 1÷8	Traffico leggero (auto, moto) 1÷2	Traffico leggero commerciale 3	Traffico pesante 4÷8
	1	2	3	4	5	6	7	8				
	Motocicli	Autovetture	Veicoli commerciali leggeri	Veicoli industriali isolati	Autobus	Autoarticolato	Autotreno	Veicoli eccezionali				
00:00 ÷ 01:00	0	13	0	0	0	0	0	0	13	13	0	0
01:00 ÷ 02:00	0	8	0	0	0	0	0	0	8	8	0	0
02:00 ÷ 03:00	0	2	0	0	0	0	0	0	2	2	0	0
03:00 ÷ 04:00	0	2	0	0	0	0	0	0	2	2	0	0
04:00 ÷ 05:00	0	8	0	0	0	0	0	0	8	8	0	0
05:00 ÷ 06:00	0	24	1	0	0	0	0	0	25	24	1	0
06:00 ÷ 07:00	0	56	3	0	0	0	0	0	59	56	3	0
07:00 ÷ 08:00	12	284	20	0	0	0	0	0	316	296	20	0
08:00 ÷ 09:00	10	385	25	2	0	0	0	0	422	395	25	2
09:00 ÷ 10:00	5	182	12	0	0	0	0	0	199	187	12	0
10:00 ÷ 11:00	3	114	8	0	0	0	0	0	125	117	8	0
11:00 ÷ 12:00	1	81	4	0	0	0	0	0	86	82	4	0
12:00 ÷ 13:00	4	95	7	2	0	0	0	0	108	99	7	2
13:00 ÷ 14:00	4	106	6	0	0	0	0	0	116	110	6	0
14:00 ÷ 15:00	2	112	8	0	0	0	0	0	122	114	8	0
15:00 ÷ 16:00	3	92	8	0	0	0	0	0	103	95	8	0
16:00 ÷ 17:00	4	126	8	0	0	0	0	0	138	130	8	0
17:00 ÷ 18:00	4	102	7	1	0	0	0	0	114	106	7	1
18:00 ÷ 19:00	3	133	9	0	0	0	0	0	145	136	9	0
19:00 ÷ 20:00	3	108	8	0	0	0	0	0	119	111	8	0
20:00 ÷ 21:00	2	68	5	0	0	0	0	0	75	70	5	0
21:00 ÷ 22:00	1	47	3	0	0	0	0	0	51	48	3	0
22:00 ÷ 23:00	0	27	1	0	0	0	0	0	28	27	1	0
23:00 ÷ 00:00	0	31	1	0	0	0	0	0	32	31	1	0
TOTALE	61	2206	144	5	0	0	0	0	2416	2267	144	5
% CLASSE	2,5	91,3	6,0	0,2					100,0	93,8	6,0	0,2
TOT. DIURNO	55	1812	122	5	0	0	0	0	1994	1867	122	5
% CLASSE	2,8	90,9	6,1	0,3					100,0	93,6	6,1	0,3
TOT. NOTTURNO	6	394	22	0	0	0	0	0	422	400	22	0
% CLASSE	1,4	93,4	5,2						100,0	94,8	5,2	
Media Veh/h	3	92	6	0	0	0	0	0	101	94	6	0
Max Veh/h	12	385	25	2	0	0	0	0	422	395	25	2

COMUNE DI CERNUSCO SUL NAVIGLIO (MI)

RILIEVI DI TRAFFICO

Postazione	7	Strada:	VIA MELGHERA ang. VIA ROGGIA RENATELLA
Direzione	2	SUD - EX SS11	

Tabella 4 - Flussi di traffico MONODIREZIONALI rilevati per classi di Velocità

Periodo	Classi di Velocità [km/h]									Totale Veh	Vel. Media [km/h]
	<20,1	20,1 ÷ 30,0	30,1 ÷ 40,0	40,1 ÷ 50,0	50,1 ÷ 60,0	60,1 ÷ 70,0	70,1 ÷ 80,0	80,1 ÷ 90,0	>90,0		
00:00 ÷ 01:00	0	1	2	4	5	0	1	0	0	13	48,1
01:00 ÷ 02:00	0	0	4	2	2	0	0	0	0	8	42,5
02:00 ÷ 03:00	0	0	0	0	2	0	0	0	0	2	55,0
03:00 ÷ 04:00	0	0	0	2	0	0	0	0	0	2	45,0
04:00 ÷ 05:00	0	1	2	4	0	1	0	0	0	8	42,5
05:00 ÷ 06:00	0	1	6	10	5	2	1	0	0	25	46,6
06:00 ÷ 07:00	2	2	7	30	14	4	0	0	0	59	45,7
07:00 ÷ 08:00	0	12	78	169	51	6	0	0	0	316	43,8
08:00 ÷ 09:00	3	24	119	202	70	4	0	0	0	422	42,6
09:00 ÷ 10:00	0	13	50	94	32	9	1	0	0	199	43,8
10:00 ÷ 11:00	0	12	35	54	20	3	1	0	0	125	42,6
11:00 ÷ 12:00	0	6	25	35	16	4	0	0	0	86	43,5
12:00 ÷ 13:00	6	10	27	40	22	3	0	0	0	108	41,3
13:00 ÷ 14:00	0	4	23	55	29	4	0	1	0	116	45,9
14:00 ÷ 15:00	1	8	37	54	17	4	1	0	0	122	42,7
15:00 ÷ 16:00	0	0	22	52	25	4	0	0	0	103	46,1
16:00 ÷ 17:00	1	13	35	61	26	1	1	0	0	138	42,6
17:00 ÷ 18:00	0	16	33	37	20	8	0	0	0	114	42,5
18:00 ÷ 19:00	2	24	42	64	12	1	0	0	0	145	39,3
19:00 ÷ 20:00	2	14	41	43	18	1	0	0	0	119	40,3
20:00 ÷ 21:00	0	10	15	31	16	3	0	0	0	75	43,3
21:00 ÷ 22:00	0	1	11	19	19	1	0	0	0	51	46,6
22:00 ÷ 23:00	0	3	11	10	3	1	0	0	0	28	40,7
23:00 ÷ 00:00	0	9	8	9	6	0	0	0	0	32	38,8

TOTALE	17	184	633	1081	430	64	6	1	0	2416	43,0
% CLASSE	0,7	7,6	26,2	44,7	17,8	2,6	0,2	0,0		100,0	
TOT. DIURNO	13	142	526	917	340	51	4	1	0	1994	43,0
% CLASSE	0,7	7,1	26,4	46,0	17,1	2,6	0,2	0,1		100,0	
TOT. NOTTURNO	4	42	107	164	90	13	2	0	0	422	43,0
% CLASSE	0,9	10,0	25,4	38,9	21,3	3,1	0,5			100,0	

COMUNE DI CERNUSCO SUL NAVIGLIO (MI)

RILIEVI DI TRAFFICO

Postazione	7	Strada:	VIA MELGHERA ang. VIA ROGGIA RENATELLA
------------	---	---------	--

Tabella 5 - Flussi di traffico BIDIREZIONALI rilevati per classi veicolari

Periodo	Classi di veicolari								TOTALE 1÷8	Traffico leggero (auto, moto) 1÷2	Traffico leggero commerciale 3	Traffico pesante 4÷8
	1 Motocicli	2 Autovetture	3 Veicoli commerciali leggeri	4 Veicoli industriali isolati	5 Autobus	6 Autoarticolato	7 Autotreno	8 Veicoli eccezionali				
00:00 ÷ 01:00	0	48	2	0	0	0	0	0	50	48	2	0
01:00 ÷ 02:00	0	27	0	0	0	0	0	0	27	27	0	0
02:00 ÷ 03:00	0	7	0	0	0	0	0	0	7	7	0	0
03:00 ÷ 04:00	0	5	0	0	0	0	0	0	5	5	0	0
04:00 ÷ 05:00	0	15	0	0	0	0	0	0	15	15	0	0
05:00 ÷ 06:00	0	30	1	1	0	1	0	0	33	30	1	2
06:00 ÷ 07:00	0	77	4	0	0	0	0	0	81	77	4	0
07:00 ÷ 08:00	16	396	27	2	0	0	0	0	441	412	27	2
08:00 ÷ 09:00	13	516	33	3	0	0	0	0	565	529	33	3
09:00 ÷ 10:00	8	283	18	0	0	0	0	0	309	291	18	0
10:00 ÷ 11:00	8	238	15	0	0	0	0	0	261	246	15	0
11:00 ÷ 12:00	4	211	13	0	0	0	0	0	228	215	13	0
12:00 ÷ 13:00	7	266	18	2	0	0	0	0	293	273	18	2
13:00 ÷ 14:00	10	280	18	0	0	0	0	0	308	290	18	0
14:00 ÷ 15:00	5	233	16	0	0	0	0	0	254	238	16	0
15:00 ÷ 16:00	8	234	18	0	0	0	0	0	260	242	18	0
16:00 ÷ 17:00	11	322	19	0	0	0	0	0	352	333	19	0
17:00 ÷ 18:00	11	353	23	2	0	0	0	0	389	364	23	2
18:00 ÷ 19:00	15	482	35	0	0	0	0	0	532	497	35	0
19:00 ÷ 20:00	10	385	26	0	0	0	0	0	421	395	26	0
20:00 ÷ 21:00	6	198	12	0	0	0	0	0	216	204	12	0
21:00 ÷ 22:00	4	127	8	0	0	0	0	0	139	131	8	0
22:00 ÷ 23:00	1	65	4	0	0	0	0	0	70	66	4	0
23:00 ÷ 00:00	3	93	5	0	0	0	0	0	101	96	5	0
TOTALE	140	4891	315	10	0	1	0	0	5357	5031	315	11
% CLASSE	2,6	91,3	5,9	0,2		0,0			100,0	93,9	5,9	0,2
TOT. DIURNO	116	3814	253	9	0	0	0	0	4192	3930	253	9
% CLASSE	2,8	91,0	6,0	0,2					100,0	93,8	6,0	0,2
TOT. NOTTURNO	24	1077	62	1	0	1	0	0	1165	1101	62	2
% CLASSE	2,1	92,4	5,3	0,1		0,1			100,0	94,5	5,3	0,2
Media Veh/h	6	204	13	0	0	0	0	0	223	210	13	0
Max Veh/h	16	516	35	3	0	1	0	0	565	529	35	3

COMUNE DI CERNUSCO SUL NAVIGLIO (MI)

RILIEVI DI TRAFFICO

Postazione	7	Strada:	VIA MELGHERA ang. VIA ROGGIA RENATELLA
-------------------	----------	---------	--

Tabella 6 - Flussi di traffico BIDIREZIONALI rilevati per classi di Velocità

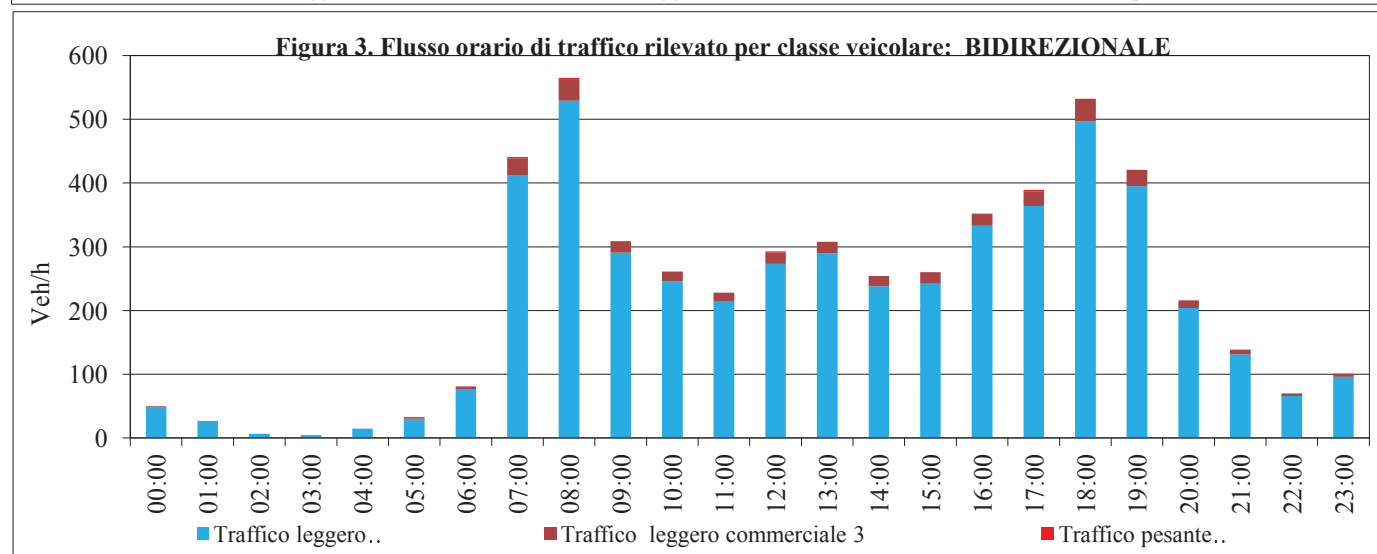
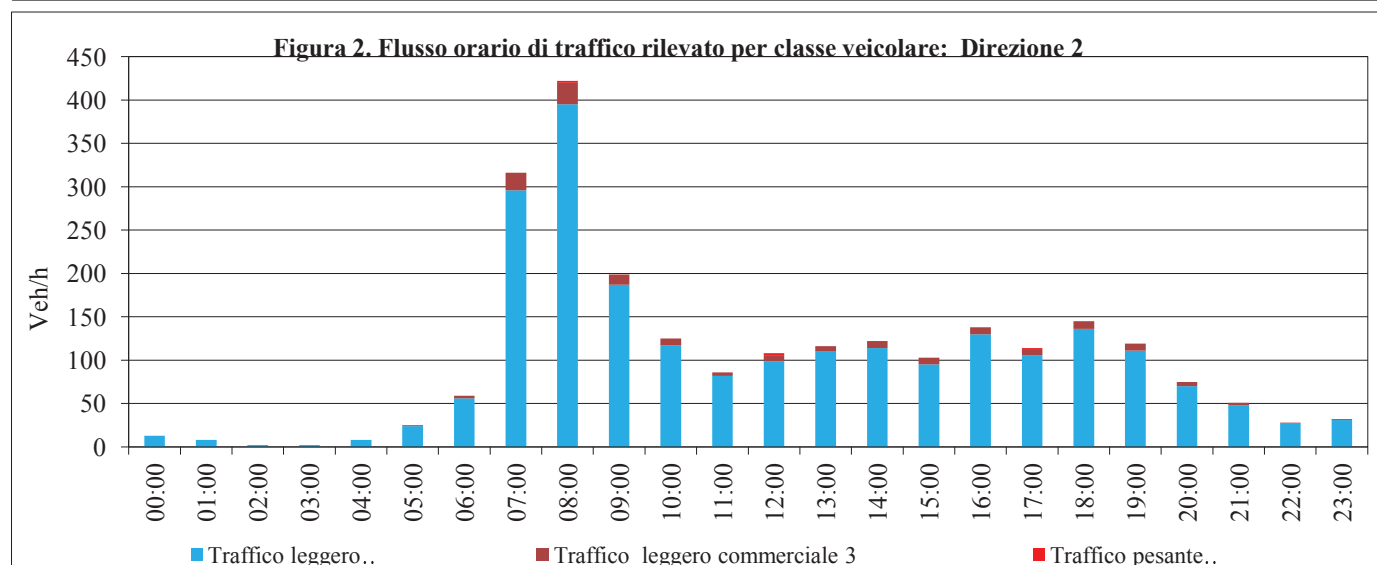
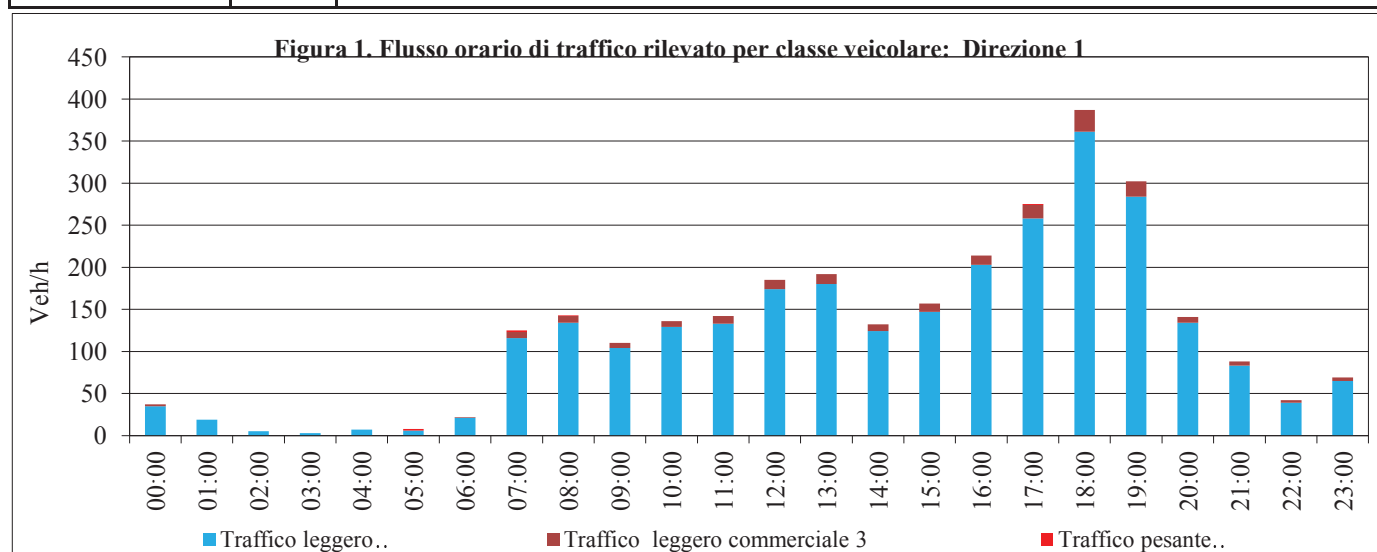
Periodo	Classi di Velocità [km/h]									Totale Veh	Vel. Media [km/h]
	<20,1	20,1 ÷ 30,0	30,1 ÷ 40,0	40,1 ÷ 50,0	50,1 ÷ 60,0	60,1 ÷ 70,0	70,1 ÷ 80,0	80,1 ÷ 90,0	>90,0		
00:00 ÷ 01:00	1	2	5	20	20	1	1	0	0	50	47,5
01:00 ÷ 02:00	0	0	6	9	10	2	0	0	0	27	48,0
02:00 ÷ 03:00	0	0	0	1	6	0	0	0	0	7	53,6
03:00 ÷ 04:00	0	0	0	5	0	0	0	0	0	5	45,0
04:00 ÷ 05:00	0	3	2	7	2	1	0	0	0	15	42,3
05:00 ÷ 06:00	0	2	7	10	10	3	1	0	0	33	47,4
06:00 ÷ 07:00	2	2	8	39	21	7	1	1	0	81	47,8
07:00 ÷ 08:00	1	16	89	224	90	21	0	0	0	441	45,2
08:00 ÷ 09:00	5	37	151	252	105	14	1	0	0	565	43,1
09:00 ÷ 10:00	0	25	73	141	53	14	3	0	0	309	43,9
10:00 ÷ 11:00	2	20	60	111	59	8	1	0	0	261	43,9
11:00 ÷ 12:00	1	8	52	101	50	14	1	1	0	228	45,6
12:00 ÷ 13:00	6	12	52	109	97	17	0	0	0	293	46,2
13:00 ÷ 14:00	0	9	42	130	103	22	1	1	0	308	48,1
14:00 ÷ 15:00	1	18	56	115	51	8	5	0	0	254	44,5
15:00 ÷ 16:00	1	3	39	134	70	13	0	0	0	260	46,8
16:00 ÷ 17:00	2	22	66	154	91	15	2	0	0	352	45,3
17:00 ÷ 18:00	1	24	64	163	111	24	2	0	0	389	46,3
18:00 ÷ 19:00	5	40	119	235	112	18	3	0	0	532	43,9
19:00 ÷ 20:00	2	23	94	155	120	23	4	0	0	421	45,7
20:00 ÷ 21:00	1	17	52	93	42	11	0	0	0	216	43,8
21:00 ÷ 22:00	1	5	22	59	49	3	0	0	0	139	46,4
22:00 ÷ 23:00	0	3	16	26	22	3	0	0	0	70	45,9
23:00 ÷ 00:00	0	13	22	34	24	8	0	0	0	101	44,2

TOTALE	32	304	1097	2327	1318	250	26	3	0	5357	45,2
% CLASSE	0,6	5,7	20,5	43,4	24,6	4,7	0,5	0,1		100,0	
TOT. DIURNO	25	234	863	1869	992	188	19	2	0	4192	45,0
% CLASSE	0,6	5,6	20,6	44,6	23,7	4,5	0,5	0,0		100,0	
TOT. NOTTURNO	7	70	234	458	326	62	7	1	0	1165	45,7
% CLASSE	0,6	6,0	20,1	39,3	28,0	5,3	0,6	0,1		100,0	

COMUNE DI CERNUSCO SUL NAVIGLIO (MI)

RILIEVI DI TRAFFICO

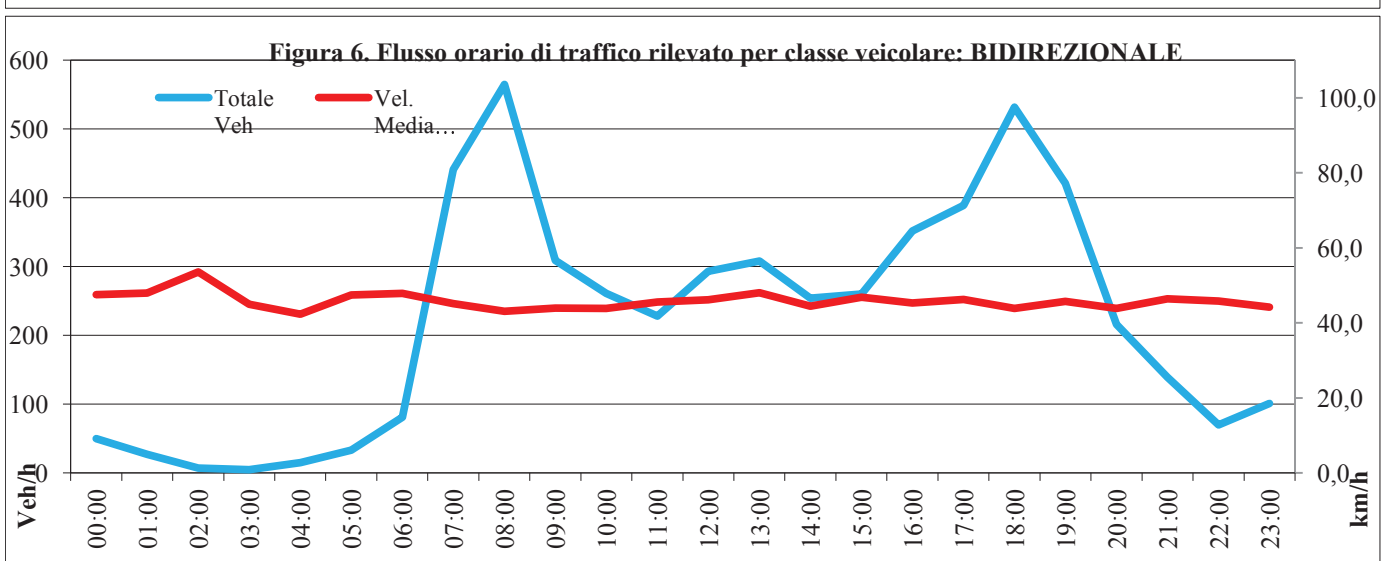
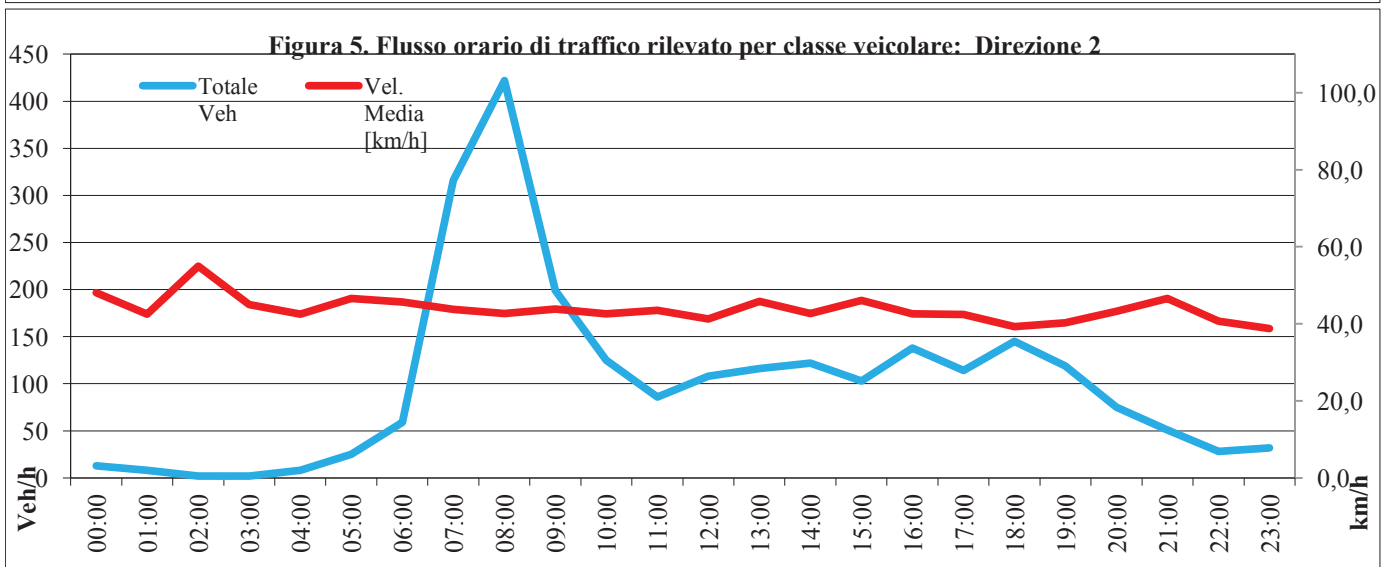
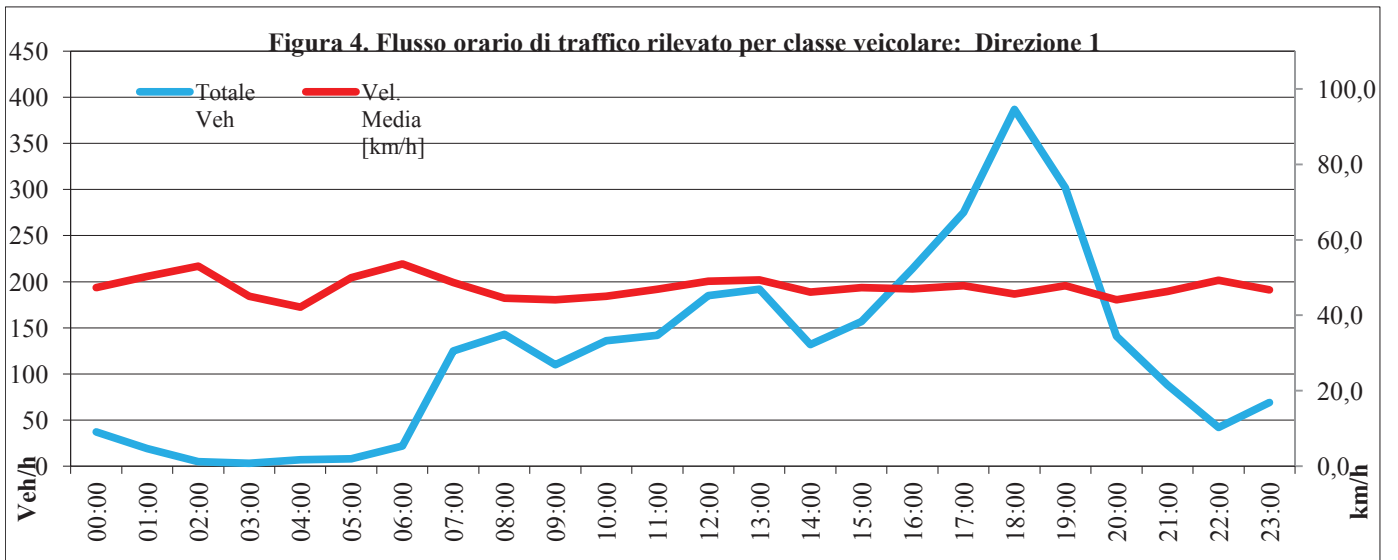
Postazione	7	Strada:	VIA MELGHERA ang. VIA ROGGIA RENATELLA
Direzione	1		NORD - VIA DON LUIGI STURZO
Direzione	2		SUD - EX SS11



COMUNE DI CERNUSCO SUL NAVIGLIO (MI)

RILIEVI DI TRAFFICO

Postazione	7	Strada:	VIA MELGHERA ang. VIA ROGGIA RENATELLA
Direzione	1		NORD - VIA DON LUIGI STURZO
Direzione	2		SUD - EX SS11



COMUNE DI CERNUSCO SUL NAVIGLIO (MI)

RILIEVI DI TRAFFICO

Postazione: **7**

Strada	VIA MELGHERA ang. VIA ROGGIA RENATELLA
Direzione 1 vs.	NORD - VIA DON LUIGI STURZO
Direzione 2 vs.	SUD - EX SS11

Data dal	12/04/2013	Data al	12/04/2013
Giorno da	VENERDI	Giorno al	VENERDI
dalle ore	0:00:00	alle ore	24:00:00
Durata	24 ORE		

POSTAZIONE 7
VIA MELGHERA ang. VIA ROGGIA RENATELLA

ANNOTAZIONI

NULLA DI RILEVANTE

COMUNE DI CERNUSCO SUL NAVIGLIO (MI)

RILIEVI DI TRAFFICO

Postazione	7	Strada:	VIA MELGHERA ang. VIA ROGGIA RENATELLA
Direzione	1	NORD - VIA DON LUIGI STURZO	

Tabella 1 - Flussi di traffico MONODIREZIONALI rilevati per classi veicolari

Periodo	Classi di veicolari								TOTALE 1÷8	Traffico leggero (auto, moto) 1÷2	Traffico leggero commerciale 3	Traffico pesante 4÷8
	1	2	3	4	5	6	7	8				
	Motocicli	Autovetture	Veicoli commerciali leggeri	Veicoli industriali isolati	Autobus	Autoarticolato	Autotreno	Veicoli eccezionali				
00:00 ÷ 01:00	1	35	3	0	0	0	0	0	39	36	3	0
01:00 ÷ 02:00	0	21	0	0	0	0	0	0	21	21	0	0
02:00 ÷ 03:00	0	7	0	0	0	0	0	0	7	7	0	0
03:00 ÷ 04:00	0	2	0	0	0	0	0	0	2	2	0	0
04:00 ÷ 05:00	0	2	0	0	0	0	0	0	2	2	0	0
05:00 ÷ 06:00	0	3	0	0	0	0	0	0	3	3	0	0
06:00 ÷ 07:00	0	16	0	0	0	0	0	0	16	16	0	0
07:00 ÷ 08:00	4	113	7	0	0	0	0	0	124	117	7	0
08:00 ÷ 09:00	2	111	7	0	0	0	0	0	120	113	7	0
09:00 ÷ 10:00	2	110	7	0	0	0	0	0	119	112	7	0
10:00 ÷ 11:00	2	127	7	0	0	0	0	0	136	129	7	0
11:00 ÷ 12:00	3	123	8	0	0	0	0	0	134	126	8	0
12:00 ÷ 13:00	4	171	12	0	0	0	0	0	187	175	12	0
13:00 ÷ 14:00	7	178	12	0	0	0	0	0	197	185	12	0
14:00 ÷ 15:00	4	135	11	0	0	0	0	0	150	139	11	0
15:00 ÷ 16:00	5	194	11	0	0	0	0	0	210	199	11	0
16:00 ÷ 17:00	7	270	16	0	0	0	0	0	293	277	16	0
17:00 ÷ 18:00	11	311	19	0	0	0	0	0	341	322	19	0
18:00 ÷ 19:00	7	354	20	0	0	0	0	0	381	361	20	0
19:00 ÷ 20:00	6	298	18	1	0	0	0	0	323	304	18	1
20:00 ÷ 21:00	5	162	12	0	0	0	0	0	179	167	12	0
21:00 ÷ 22:00	2	98	6	0	0	0	0	0	106	100	6	0
22:00 ÷ 23:00	0	48	3	0	0	0	0	0	51	48	3	0
23:00 ÷ 00:00	1	43	4	0	0	0	0	0	48	44	4	0
TOTALE	73	2932	183	1	0	0	0	0	3189	3005	183	1
% CLASSE	2,3	91,9	5,7	0,0					100,0	94,2	5,7	0,0
TOT. DIURNO	58	2197	137	0	0	0	0	0	2392	2255	137	0
% CLASSE	2,4	91,8	5,7						100,0	94,3	5,7	
TOT. NOTTURNO	15	735	46	1	0	0	0	0	797	750	46	1
% CLASSE	1,9	92,2	5,8	0,1					100,0	94,1	5,8	0,1
Media Veh/h	3	122	8	0	0	0	0	0	133	125	8	0
Max Veh/h	11	354	20	1	0	0	0	0	381	361	20	1

COMUNE DI CERNUSCO SUL NAVIGLIO (MI)

RILIEVI DI TRAFFICO

Postazione	7	Strada:	VIA MELGHERA ang. VIA ROGGIA RENATELLA
Direzione	1	NORD - VIA DON LUIGI STURZO	

Tabella 2 - Flussi di traffico MONODIREZIONALI rilevati per classi di Velocità

Periodo	Classi di Velocità [km/h]									Totale Veh	Vel. Media [km/h]
	<20,1	20,1 ÷ 30,0	30,1 ÷ 40,0	40,1 ÷ 50,0	50,1 ÷ 60,0	60,1 ÷ 70,0	70,1 ÷ 80,0	80,1 ÷ 90,0	>90,0		
00:00 ÷ 01:00	0	3	8	16	10	2	0	0	0	39	45,0
01:00 ÷ 02:00	0	0	4	10	4	2	0	1	0	21	48,8
02:00 ÷ 03:00	0	0	0	3	2	1	1	0	0	7	55,0
03:00 ÷ 04:00	0	0	0	2	0	0	0	0	0	2	45,0
04:00 ÷ 05:00	0	0	0	2	0	0	0	0	0	2	45,0
05:00 ÷ 06:00	0	0	0	2	1	0	0	0	0	3	48,3
06:00 ÷ 07:00	0	0	1	11	4	0	0	0	0	16	46,9
07:00 ÷ 08:00	3	5	14	62	33	7	0	0	0	124	46,0
08:00 ÷ 09:00	0	22	19	38	38	3	0	0	0	120	43,4
09:00 ÷ 10:00	0	13	25	42	33	6	0	0	0	119	44,5
10:00 ÷ 11:00	0	5	31	68	26	5	1	0	0	136	44,9
11:00 ÷ 12:00	0	5	26	45	45	12	1	0	0	134	47,7
12:00 ÷ 13:00	1	7	26	75	65	11	2	0	0	187	47,6
13:00 ÷ 14:00	0	9	31	81	69	7	0	0	0	197	46,7
14:00 ÷ 15:00	1	7	29	58	47	7	1	0	0	150	46,2
15:00 ÷ 16:00	1	13	26	95	65	8	1	1	0	210	46,5
16:00 ÷ 17:00	1	16	48	129	82	15	2	0	0	293	46,2
17:00 ÷ 18:00	2	11	30	168	107	23	0	0	0	341	47,8
18:00 ÷ 19:00	0	10	63	165	122	19	2	0	0	381	47,2
19:00 ÷ 20:00	0	14	52	138	96	23	0	0	0	323	46,9
20:00 ÷ 21:00	0	5	36	72	44	20	2	0	0	179	47,5
21:00 ÷ 22:00	0	8	14	51	27	5	1	0	0	106	45,9
22:00 ÷ 23:00	0	4	12	20	11	4	0	0	0	51	44,8
23:00 ÷ 00:00	0	2	14	16	13	1	2	0	0	48	45,6

TOTALE	9	159	509	1369	944	181	16	2	0	3189	46,6
% CLASSE	0,3	5,0	16,0	42,9	29,6	5,7	0,5	0,1		100,0	
TOT. DIURNO	9	123	368	1026	732	123	10	1	0	2392	46,5
% CLASSE	0,4	5,1	15,4	42,9	30,6	5,1	0,4	0,0		100,0	
TOT. NOTTURNO	0	36	141	343	212	58	6	1	0	797	46,7
% CLASSE		4,5	17,7	43,0	26,6	7,3	0,8	0,1		100,0	

COMUNE DI CERNUSCO SUL NAVIGLIO (MI)

RILIEVI DI TRAFFICO

Postazione	7	Strada:	VIA MELGHERA ang. VIA ROGGIA RENATELLA
Direzione	2	SUD - EX SS11	

Tabella 3 - Flussi di traffico MONODIREZIONALI rilevati per classi veicolari

Periodo	Classi di veicolari								TOTALE 1÷8	Traffico leggero (auto, moto) 1÷2	Traffico leggero commerciale 3	Traffico pesante 4÷8
	1	2	3	4	5	6	7	8				
	Motocicli	Autovetture	Veicoli commerciali leggeri	Veicoli industriali isolati	Autobus	Autoarticolato	Autotreno	Veicoli eccezionali				
00:00 ÷ 01:00	0	12	0	0	0	0	0	0	12	12	0	0
01:00 ÷ 02:00	0	6	0	0	0	0	0	0	6	6	0	0
02:00 ÷ 03:00	0	2	0	0	0	0	0	0	2	2	0	0
03:00 ÷ 04:00	0	1	0	0	0	0	0	0	1	1	0	0
04:00 ÷ 05:00	0	1	0	0	0	0	0	0	1	1	0	0
05:00 ÷ 06:00	0	20	1	0	0	0	0	0	21	20	1	0
06:00 ÷ 07:00	0	56	4	0	0	0	0	0	60	56	4	0
07:00 ÷ 08:00	7	271	16	0	0	0	0	0	294	278	16	0
08:00 ÷ 09:00	9	403	24	0	0	0	0	0	436	412	24	0
09:00 ÷ 10:00	7	187	13	0	0	0	0	0	207	194	13	0
10:00 ÷ 11:00	3	109	8	0	0	0	0	0	120	112	8	0
11:00 ÷ 12:00	3	101	7	0	0	0	0	0	111	104	7	0
12:00 ÷ 13:00	2	95	6	0	0	0	0	0	103	97	6	0
13:00 ÷ 14:00	2	114	7	0	0	0	0	0	123	116	7	0
14:00 ÷ 15:00	4	102	6	0	0	0	0	0	112	106	6	0
15:00 ÷ 16:00	3	98	6	0	0	0	0	0	107	101	6	0
16:00 ÷ 17:00	2	116	8	0	1	0	0	0	127	118	8	1
17:00 ÷ 18:00	4	104	8	0	0	0	0	0	116	108	8	0
18:00 ÷ 19:00	3	153	9	0	0	0	0	0	165	156	9	0
19:00 ÷ 20:00	5	136	8	0	0	0	0	0	149	141	8	0
20:00 ÷ 21:00	4	75	5	0	0	0	0	0	84	79	5	0
21:00 ÷ 22:00	0	41	2	0	0	0	0	0	43	41	2	0
22:00 ÷ 23:00	0	34	3	0	0	0	0	0	37	34	3	0
23:00 ÷ 00:00	0	29	1	0	0	0	0	0	30	29	1	0
TOTALE	58	2266	142	0	1	0	0	0	2467	2324	142	1
% CLASSE	2,4	91,9	5,8		0,0				100,0	94,2	5,8	0,0
TOT. DIURNO	49	1853	118	0	1	0	0	0	2021	1902	118	1
% CLASSE	2,4	91,7	5,8		0,0				100,0	94,1	5,8	0,0
TOT. NOTTURNO	9	413	24	0	0	0	0	0	446	422	24	0
% CLASSE	2,0	92,6	5,4						100,0	94,6	5,4	
Media Veh/h	2	94	6	0	0	0	0	0	103	97	6	0
Max Veh/h	9	403	24	0	1	0	0	0	436	412	24	1

COMUNE DI CERNUSCO SUL NAVIGLIO (MI)

RILIEVI DI TRAFFICO

Postazione	7	Strada:	VIA MELGHERA ang. VIA ROGGIA RENATELLA
Direzione	2	SUD - EX SS11	

Tabella 4 - Flussi di traffico MONODIREZIONALI rilevati per classi di Velocità

Periodo	Classi di Velocità [km/h]									Totale Veh	Vel. Media [km/h]
	<20,1	20,1 ÷ 30,0	30,1 ÷ 40,0	40,1 ÷ 50,0	50,1 ÷ 60,0	60,1 ÷ 70,0	70,1 ÷ 80,0	80,1 ÷ 90,0	>90,0		
00:00 ÷ 01:00	1	3	0	5	2	1	0	0	0	12	40,4
01:00 ÷ 02:00	0	3	0	3	0	0	0	0	0	6	35,0
02:00 ÷ 03:00	0	0	0	2	0	0	0	0	0	2	45,0
03:00 ÷ 04:00	0	0	0	1	0	0	0	0	0	1	45,0
04:00 ÷ 05:00	0	0	0	1	0	0	0	0	0	1	45,0
05:00 ÷ 06:00	0	1	6	11	2	1	0	0	0	21	43,1
06:00 ÷ 07:00	0	1	7	17	26	7	1	1	0	60	51,3
07:00 ÷ 08:00	3	10	76	148	54	2	1	0	0	294	43,5
08:00 ÷ 09:00	6	23	117	224	61	4	1	0	0	436	42,4
09:00 ÷ 10:00	1	16	62	83	37	7	1	0	0	207	42,9
10:00 ÷ 11:00	1	8	32	58	15	5	1	0	0	120	43,0
11:00 ÷ 12:00	0	7	20	53	26	5	0	0	0	111	45,2
12:00 ÷ 13:00	0	7	26	51	17	2	0	0	0	103	43,2
13:00 ÷ 14:00	0	8	36	47	31	1	0	0	0	123	43,5
14:00 ÷ 15:00	0	3	26	60	21	2	0	0	0	112	44,4
15:00 ÷ 16:00	0	6	26	52	15	8	0	0	0	107	44,3
16:00 ÷ 17:00	5	11	34	50	23	4	0	0	0	127	41,7
17:00 ÷ 18:00	0	16	34	52	12	0	2	0	0	116	40,9
18:00 ÷ 19:00	1	15	49	68	29	3	0	0	0	165	42,1
19:00 ÷ 20:00	2	16	35	62	28	5	1	0	0	149	42,8
20:00 ÷ 21:00	1	8	15	37	20	1	2	0	0	84	44,2
21:00 ÷ 22:00	2	6	10	20	3	2	0	0	0	43	39,9
22:00 ÷ 23:00	2	5	14	8	4	3	1	0	0	37	40,1
23:00 ÷ 00:00	1	6	9	9	3	2	0	0	0	30	39,2

TOTALE	26	179	634	1122	429	65	11	1	0	2467	43,0
% CLASSE	1,1	7,3	25,7	45,5	17,4	2,6	0,4	0,0		100,0	
TOT. DIURNO	17	130	538	946	341	43	6	0	0	2021	43,0
% CLASSE	0,8	6,4	26,6	46,8	16,9	2,1	0,3			100,0	
TOT. NOTTURNO	9	49	96	176	88	22	5	1	0	446	43,3
% CLASSE	2,0	11,0	21,5	39,5	19,7	4,9	1,1	0,2		100,0	

COMUNE DI CERNUSCO SUL NAVIGLIO (MI)

RILIEVI DI TRAFFICO

Postazione	7	Strada:	VIA MELGHERA ang. VIA ROGGIA RENATELLA
------------	---	---------	--

Tabella 5 - Flussi di traffico BIDIREZIONALI rilevati per classi veicolari

Periodo	Classi di veicolari								TOTALE 1÷8	Traffico leggero (auto, moto) 1÷2	Traffico leggero commerciale 3	Traffico pesante 4÷8
	1 Motocicli	2 Autovetture	3 Veicoli commerciali leggeri	4 Veicoli industriali isolati	5 Autobus	6 Autoarticolato	7 Autotreno	8 Veicoli eccezionali				
00:00 ÷ 01:00	1	47	3	0	0	0	0	0	51	48	3	0
01:00 ÷ 02:00	0	27	0	0	0	0	0	0	27	27	0	0
02:00 ÷ 03:00	0	9	0	0	0	0	0	0	9	9	0	0
03:00 ÷ 04:00	0	3	0	0	0	0	0	0	3	3	0	0
04:00 ÷ 05:00	0	3	0	0	0	0	0	0	3	3	0	0
05:00 ÷ 06:00	0	23	1	0	0	0	0	0	24	23	1	0
06:00 ÷ 07:00	0	72	4	0	0	0	0	0	76	72	4	0
07:00 ÷ 08:00	11	384	23	0	0	0	0	0	418	395	23	0
08:00 ÷ 09:00	11	514	31	0	0	0	0	0	556	525	31	0
09:00 ÷ 10:00	9	297	20	0	0	0	0	0	326	306	20	0
10:00 ÷ 11:00	5	236	15	0	0	0	0	0	256	241	15	0
11:00 ÷ 12:00	6	224	15	0	0	0	0	0	245	230	15	0
12:00 ÷ 13:00	6	266	18	0	0	0	0	0	290	272	18	0
13:00 ÷ 14:00	9	292	19	0	0	0	0	0	320	301	19	0
14:00 ÷ 15:00	8	237	17	0	0	0	0	0	262	245	17	0
15:00 ÷ 16:00	8	292	17	0	0	0	0	0	317	300	17	0
16:00 ÷ 17:00	9	386	24	0	1	0	0	0	420	395	24	1
17:00 ÷ 18:00	15	415	27	0	0	0	0	0	457	430	27	0
18:00 ÷ 19:00	10	507	29	0	0	0	0	0	546	517	29	0
19:00 ÷ 20:00	11	434	26	1	0	0	0	0	472	445	26	1
20:00 ÷ 21:00	9	237	17	0	0	0	0	0	263	246	17	0
21:00 ÷ 22:00	2	139	8	0	0	0	0	0	149	141	8	0
22:00 ÷ 23:00	0	82	6	0	0	0	0	0	88	82	6	0
23:00 ÷ 00:00	1	72	5	0	0	0	0	0	78	73	5	0
TOTALE	131	5198	325	1	1	0	0	0	5656	5329	325	2
% CLASSE	2,3	91,9	5,7	0,0	0,0				100,0	94,2	5,7	0,0
TOT. DIURNO	107	4050	255	0	1	0	0	0	4413	4157	255	1
% CLASSE	2,4	91,8	5,8		0,0				100,0	94,2	5,8	0,0
TOT. NOTTURNO	24	1148	70	1	0	0	0	0	1243	1172	70	1
% CLASSE	1,9	92,4	5,6	0,1					100,0	94,3	5,6	0,1
Media Veh/h	5	217	14	0	0	0	0	0	236	222	14	0
Max Veh/h	15	514	31	1	1	0	0	0	556	525	31	1

COMUNE DI CERNUSCO SUL NAVIGLIO (MI)

RILIEVI DI TRAFFICO

Postazione	7	Strada:	VIA MELGHERA ang. VIA ROGGIA RENATELLA
-------------------	----------	---------	--

Tabella 6 - Flussi di traffico BIDIREZIONALI rilevati per classi di Velocità

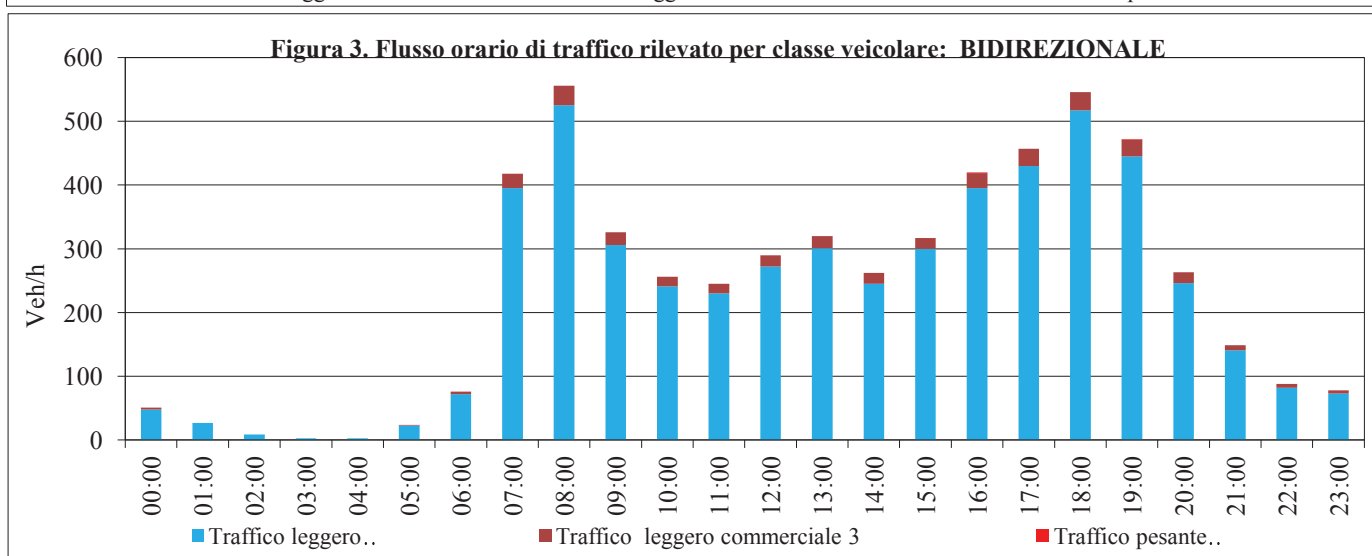
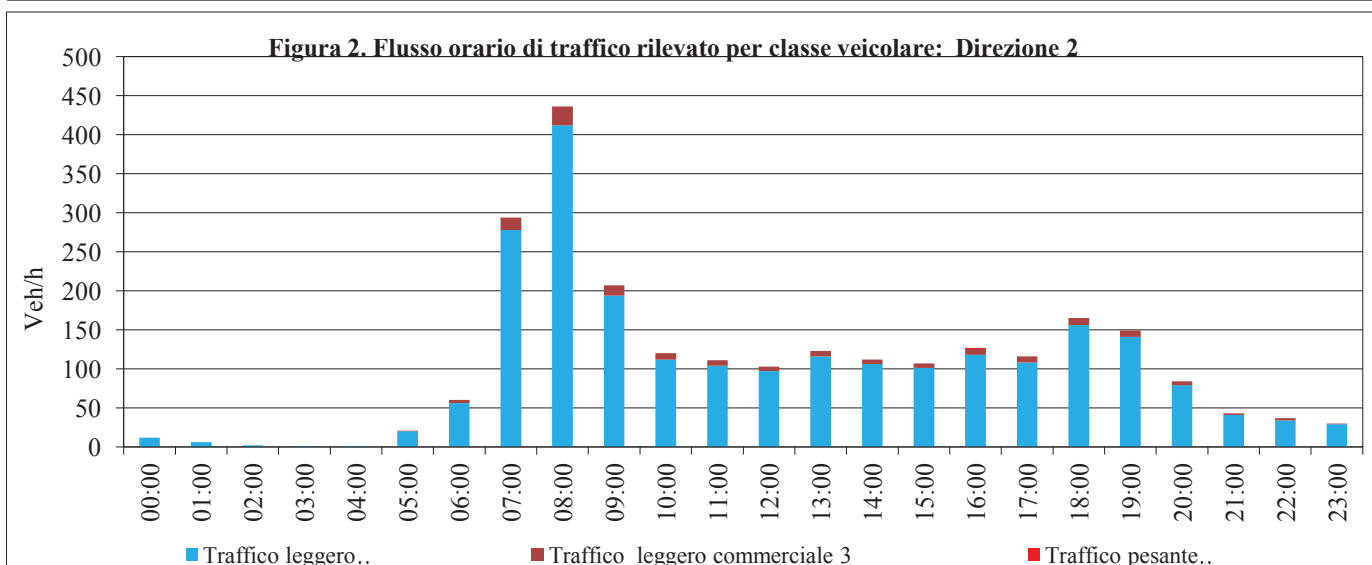
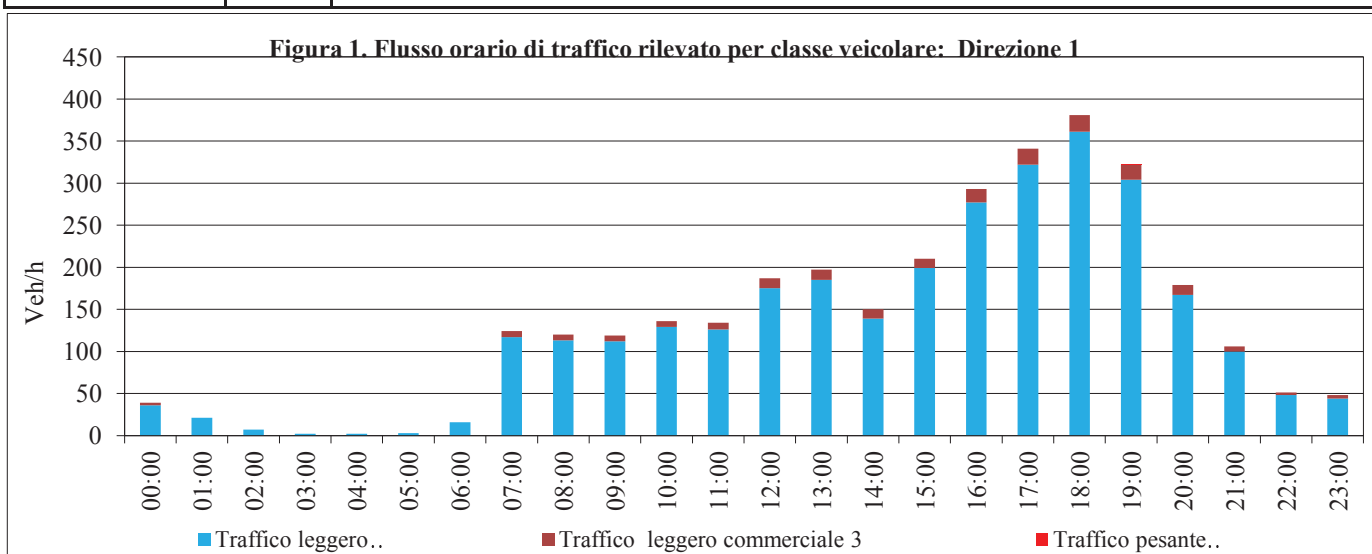
Periodo	Classi di Velocità [km/h]									Totale Veh	Vel. Media [km/h]
	<20,1	20,1 ÷ 30,0	30,1 ÷ 40,0	40,1 ÷ 50,0	50,1 ÷ 60,0	60,1 ÷ 70,0	70,1 ÷ 80,0	80,1 ÷ 90,0	>90,0		
00:00 ÷ 01:00	1	6	8	21	12	3	0	0	0	51	43,9
01:00 ÷ 02:00	0	3	4	13	4	2	0	1	0	27	45,7
02:00 ÷ 03:00	0	0	0	5	2	1	1	0	0	9	52,8
03:00 ÷ 04:00	0	0	0	3	0	0	0	0	0	3	45,0
04:00 ÷ 05:00	0	0	0	3	0	0	0	0	0	3	45,0
05:00 ÷ 06:00	0	1	6	13	3	1	0	0	0	24	43,8
06:00 ÷ 07:00	0	1	8	28	30	7	1	1	0	76	50,4
07:00 ÷ 08:00	6	15	90	210	87	9	1	0	0	418	44,2
08:00 ÷ 09:00	6	45	136	262	99	7	1	0	0	556	42,6
09:00 ÷ 10:00	1	29	87	125	70	13	1	0	0	326	43,5
10:00 ÷ 11:00	1	13	63	126	41	10	2	0	0	256	44,0
11:00 ÷ 12:00	0	12	46	98	71	17	1	0	0	245	46,6
12:00 ÷ 13:00	1	14	52	126	82	13	2	0	0	290	46,1
13:00 ÷ 14:00	0	17	67	128	100	8	0	0	0	320	45,5
14:00 ÷ 15:00	1	10	55	118	68	9	1	0	0	262	45,4
15:00 ÷ 16:00	1	19	52	147	80	16	1	1	0	317	45,8
16:00 ÷ 17:00	6	27	82	179	105	19	2	0	0	420	44,8
17:00 ÷ 18:00	2	27	64	220	119	23	2	0	0	457	46,0
18:00 ÷ 19:00	1	25	112	233	151	22	2	0	0	546	45,7
19:00 ÷ 20:00	2	30	87	200	124	28	1	0	0	472	45,6
20:00 ÷ 21:00	1	13	51	109	64	21	4	0	0	263	46,4
21:00 ÷ 22:00	2	14	24	71	30	7	1	0	0	149	44,2
22:00 ÷ 23:00	2	9	26	28	15	7	1	0	0	88	42,8
23:00 ÷ 00:00	1	8	23	25	16	3	2	0	0	78	43,1

TOTALE	35	338	1143	2491	1373	246	27	3	0	5656	45,0
% CLASSE	0,6	6,0	20,2	44,0	24,3	4,3	0,5	0,1		100,0	
TOT. DIURNO	26	253	906	1972	1073	166	16	1	0	4413	44,9
% CLASSE	0,6	5,7	20,5	44,7	24,3	3,8	0,4	0,0		100,0	
TOT. NOTTURNO	9	85	237	519	300	80	11	2	0	1243	45,5
% CLASSE	0,7	6,8	19,1	41,8	24,1	6,4	0,9	0,2		100,0	

COMUNE DI CERNUSCO SUL NAVIGLIO (MI)

RILIEVI DI TRAFFICO

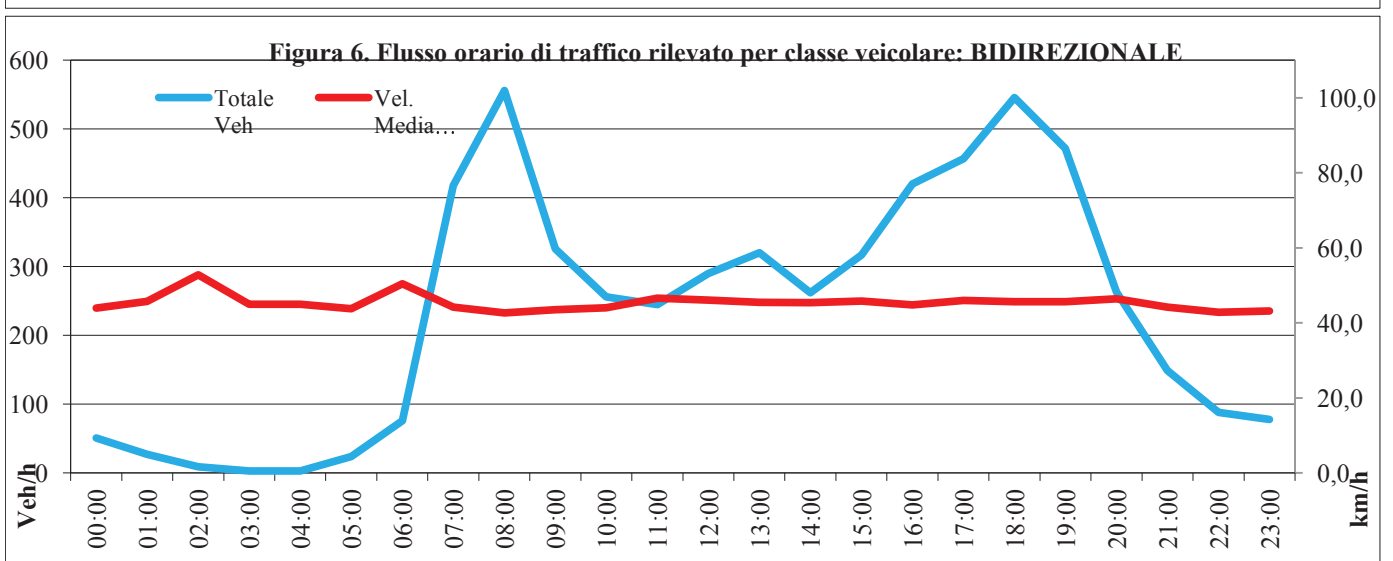
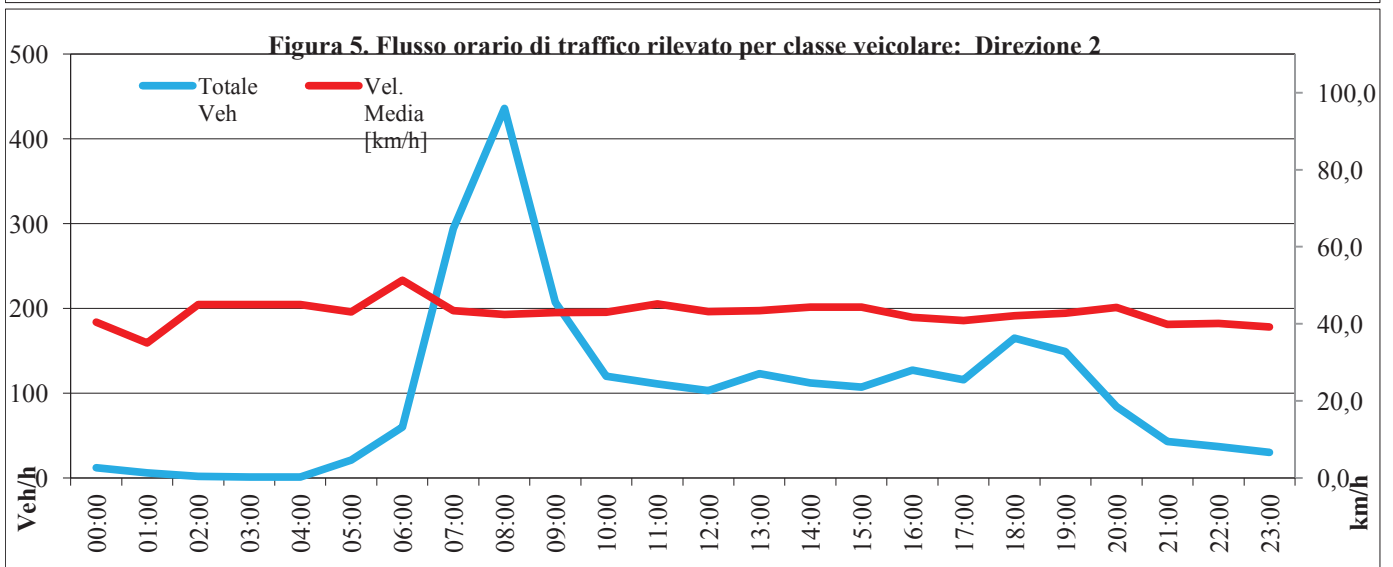
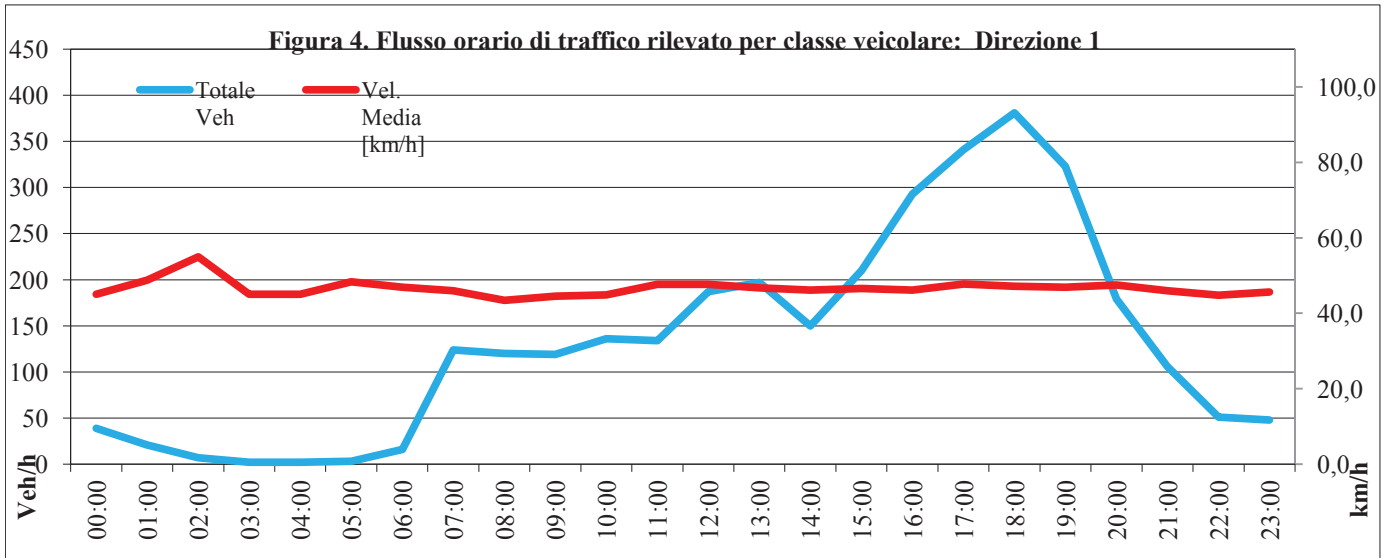
Postazione	7	Strada:	VIA MELGHERA ang. VIA ROGGIA RENATELLA
Direzione	1	NORD - VIA DON LUIGI STURZO	
Direzione	2	SUD - EX SS11	



COMUNE DI CERNUSCO SUL NAVIGLIO (MI)

RILIEVI DI TRAFFICO

Postazione	7	Strada:	VIA MELGHERA ang. VIA ROGGIA RENATELLA
Direzione	1		NORD - VIA DON LUIGI STURZO
Direzione	2		SUD - EX SS11



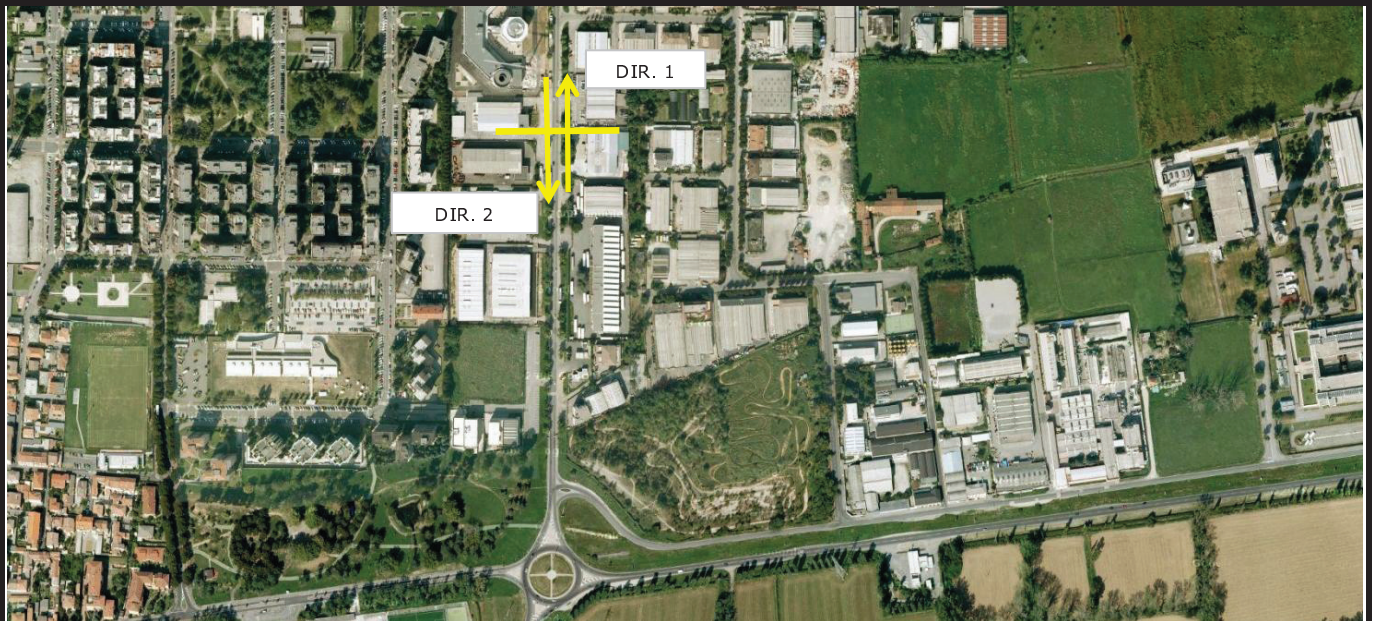
COMUNE DI CERNUSCO SUL NAVIGLIO

RILIEVI DI TRAFFICO

Postazione: **8**

Strada	VIA TORINO - CIV. 30
Direzione 1 vs.	SUD - SP103 - PIOLTELLO
Direzione 2 vs.	NORD - CENTRO CITTA'

Data dal	11/04/2013	Data al	12/04/2013
Giorno da	GIOVEDÌ	Giorno al	VENERDÌ
dalle ore	0:00:00	alle ore	24:00:00
Durata	48 ORE		



COMUNE DI CERNUSCO SUL NAVIGLIO

RILIEVI DI TRAFFICO

Postazione: **8**

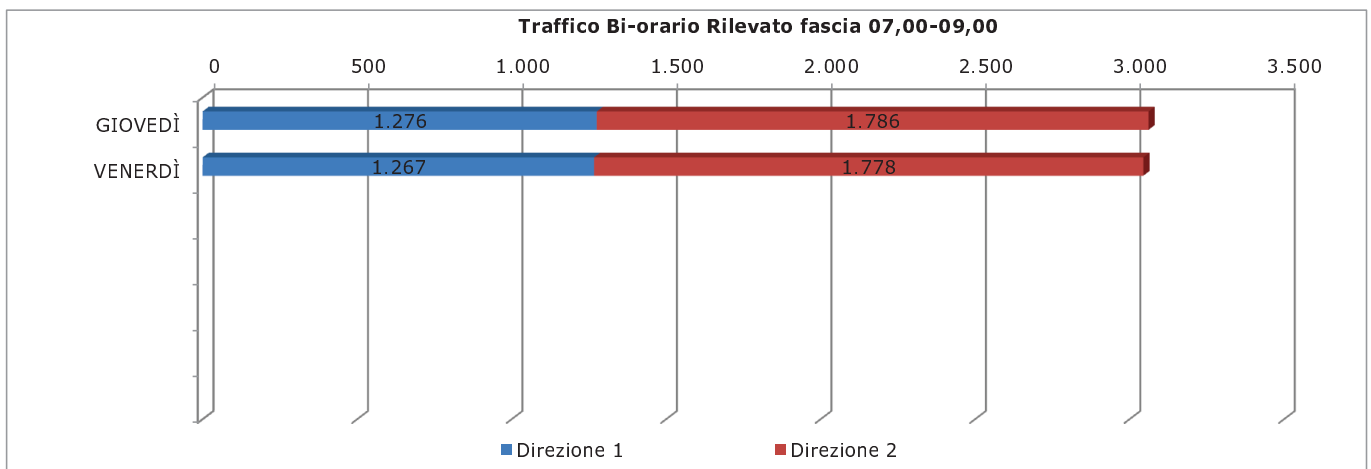
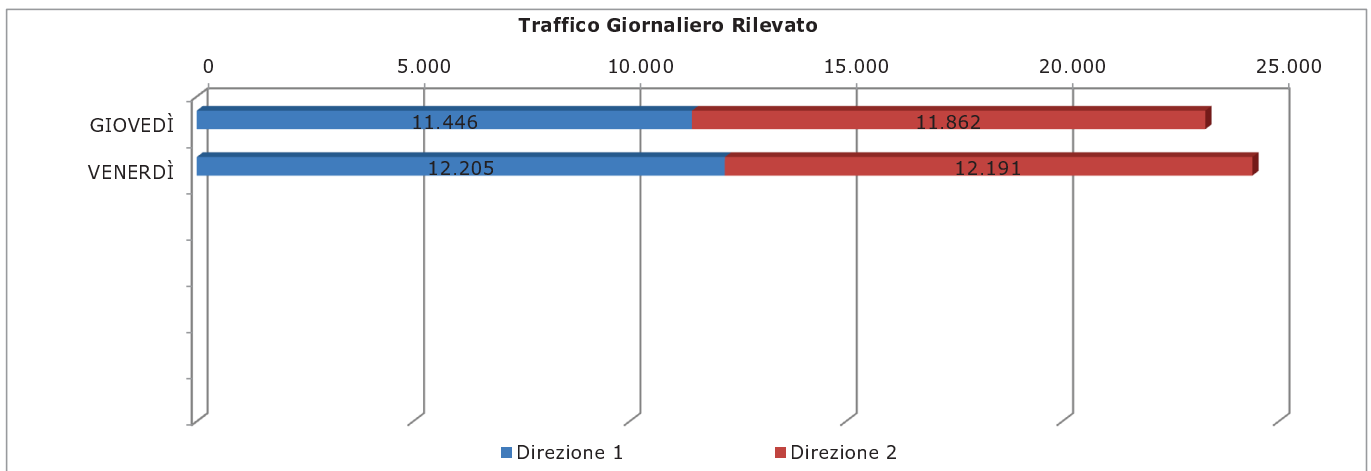
Strada	VIA TORINO - CIV. 30
Direzione 1 vs.	SUD - SP103 - PIOLTELLO
Direzione 2 vs.	NORD - CENTRO CITTA'

Data dal	11/04/2013	Data al	12/04/2013
Giorno da	GIOVEDÌ	Giorno al	VENERDÌ
dalle ore	0:00:00	alle ore	24:00:00
Durata	48 ORE		

		TRAFFICO GIORNALIERO RILEVATO				TRAFFICO BI-ORARIO RILEVATO FASCIA DI PUNTA 07,00-09,00		
Giorno	Data	Direzione 1	Direzione 2	Totale	% Pesante	Direzione 1	Direzione 2	Totale
GIOVEDÌ	11/04/2013	11.446	11.862	23.308	11,7	1.276	1.786	3.062
VENERDÌ	12/04/2013	12.205	12.191	24.396	11,4	1.267	1.778	3.045

Traffico Medio Rilevato	11.826	12.027	23.852
-------------------------	---------------	---------------	---------------

1.272	1.782	3.054
--------------	--------------	--------------



IN ALLEGATO SONO RIPORTATE LE TAVOLE DI DETTAGLIO CON IL RIEPILOGO ORARIO PER DIREZIONE DI MARCIA, TIPOLOGIA DI VEICOLO E CLASSE DI VELOCITA'

COMUNE DI CERNUSCO SUL NAVIGLIO

RILIEVI DI TRAFFICO

Postazione: **8**

Strada	VIA TORINO - CIV. 30
Direzione 1 vs.	SUD - SP103 - PIOLTELLO
Direzione 2 vs.	NORD - CENTRO CITTA'

Data dal	11/04/2013	Data al	11/04/2013
Giorno da	GIOVEDI	Giorno al	GIOVEDI
dalle ore	0:00:00	alle ore	24:00:00
Durata	24 ORE		

**POSTAZIONE 8
VIA TORINO - CIV. 30**

ANNOTAZIONI

NULLA DI RILEVANTE.

COMUNE DI CERNUSCO SUL NAVIGLIO

RILIEVI DI TRAFFICO

Postazione	8	Strada:	VIA TORINO - CIV. 30
Direzione	1	SUD - SP103 - PIOLTELLO	

Tabella 1 - Flussi di traffico MONODIREZIONALI rilevati per classi veicolari

Periodo	Classi di veicolari								TOTALE 1÷8	Traffico leggero (auto, moto) 1÷2	Traffico leggero commerciale 3	Traffico pesante 4÷8
	1	2	3	4	5	6	7	8				
	Motocicli	Autovetture	Veicoli commerciali leggeri	Veicoli industriali isolati	Autobus	Autoarticolato	Autotreno	Veicoli eccezionali				
00:00 ÷ 01:00	2	119	7	1	0	0	0	0	129	121	7	1
01:00 ÷ 02:00	0	59	4	0	1	0	1	0	65	59	4	2
02:00 ÷ 03:00	0	25	1	0	0	3	1	0	30	25	1	4
03:00 ÷ 04:00	0	24	1	0	0	3	1	1	30	24	1	5
04:00 ÷ 05:00	1	44	3	3	1	0	1	0	53	45	3	5
05:00 ÷ 06:00	3	127	7	4	1	1	2	0	145	130	7	8
06:00 ÷ 07:00	6	319	23	6	6	9	0	0	369	325	23	21
07:00 ÷ 08:00	20	575	45	21	6	16	4	0	687	595	45	47
08:00 ÷ 09:00	20	496	37	14	10	10	2	0	589	516	37	36
09:00 ÷ 10:00	14	539	36	11	3	9	2	0	614	553	36	25
10:00 ÷ 11:00	23	529	40	17	8	17	3	0	637	552	40	45
11:00 ÷ 12:00	17	558	42	24	7	13	2	0	663	575	42	46
12:00 ÷ 13:00	16	623	41	6	4	13	3	0	706	639	41	26
13:00 ÷ 14:00	27	602	45	12	5	16	2	1	710	629	45	36
14:00 ÷ 15:00	24	634	40	14	6	9	0	0	727	658	40	29
15:00 ÷ 16:00	10	659	47	7	8	18	0	0	749	669	47	33
16:00 ÷ 17:00	14	681	51	13	7	8	0	0	774	695	51	28
17:00 ÷ 18:00	19	789	52	8	1	9	0	1	879	808	52	19
18:00 ÷ 19:00	21	816	50	6	2	3	0	0	898	837	50	11
19:00 ÷ 20:00	19	691	44	3	0	3	1	0	761	710	44	7
20:00 ÷ 21:00	9	389	25	3	1	2	0	0	429	398	25	6
21:00 ÷ 22:00	6	303	20	0	1	2	1	0	333	309	20	4
22:00 ÷ 23:00	9	241	17	0	0	4	0	0	271	250	17	4
23:00 ÷ 00:00	5	176	13	0	0	4	0	0	198	181	13	4
TOTALE	285	10018	691	173	78	172	26	3	11446	10303	691	452
% CLASSE	2,5	87,5	6,0	1,5	0,7	1,5	0,2	0,0	100,0	90,0	6,0	3,9
TOT. DIURNO	225	7501	526	153	67	141	18	2	8633	7726	526	381
% CLASSE	2,6	86,9	6,1	1,8	0,8	1,6	0,2	0,0	100,0	89,5	6,1	4,4
TOT. NOTTURNO	60	2517	165	20	11	31	8	1	2813	2577	165	71
% CLASSE	2,1	89,5	5,9	0,7	0,4	1,1	0,3	0,0	100,0	91,6	5,9	2,5
Media Veh/h	12	417	29	7	3	7	1	0	477	429	29	19
Max Veh/h	27	816	52	24	10	18	4	1	898	837	52	47

COMUNE DI CERNUSCO SUL NAVIGLIO

RILIEVI DI TRAFFICO

Postazione	8	Strada:	VIA TORINO - CIV. 30
Direzione	1	SUD - SP103 - PIOLTELLO	

Tabella 2 - Flussi di traffico MONODIREZIONALI rilevati per classi di Velocità

Periodo	Classi di Velocità [km/h]									Totale Veh	Vel. Media [km/h]
	<20,1	20,1 ÷ 30,0	30,1 ÷ 40,0	40,1 ÷ 50,0	50,1 ÷ 60,0	60,1 ÷ 70,0	70,1 ÷ 80,0	80,1 ÷ 90,0	>90,0		
00:00 ÷ 01:00	0	0	3	17	32	48	16	7	6	129	63,1
01:00 ÷ 02:00	2	1	2	10	9	14	12	9	6	65	65,2
02:00 ÷ 03:00	1	0	2	3	8	9	5	0	2	30	60,5
03:00 ÷ 04:00	0	0	3	3	9	7	7	0	1	30	60,5
04:00 ÷ 05:00	1	1	2	2	15	13	8	10	1	53	64,4
05:00 ÷ 06:00	1	2	4	17	47	39	22	7	6	145	61,6
06:00 ÷ 07:00	5	6	20	96	138	64	29	7	4	369	54,6
07:00 ÷ 08:00	4	27	121	300	173	50	6	3	3	687	46,9
08:00 ÷ 09:00	20	32	117	206	157	49	6	2	0	589	45,5
09:00 ÷ 10:00	14	20	78	252	181	52	11	5	1	614	47,9
10:00 ÷ 11:00	7	20	86	285	184	42	10	2	1	637	47,5
11:00 ÷ 12:00	6	26	84	306	186	44	8	3	0	663	47,3
12:00 ÷ 13:00	2	21	96	308	191	72	13	2	1	706	48,4
13:00 ÷ 14:00	6	24	71	268	251	69	19	1	1	710	49,4
14:00 ÷ 15:00	3	27	90	310	221	56	18	2	0	727	48,3
15:00 ÷ 16:00	13	32	108	340	197	51	7	1	0	749	46,4
16:00 ÷ 17:00	10	23	59	331	279	61	9	1	1	774	48,8
17:00 ÷ 18:00	30	32	149	415	219	28	5	0	1	879	44,7
18:00 ÷ 19:00	82	137	134	297	195	48	3	2	0	898	40,7
19:00 ÷ 20:00	1	12	47	294	295	95	16	1	0	761	51,1
20:00 ÷ 21:00	0	3	11	114	187	87	18	4	5	429	55,3
21:00 ÷ 22:00	0	0	16	85	135	77	15	4	1	333	55,2
22:00 ÷ 23:00	0	1	15	59	106	68	17	3	2	271	56,0
23:00 ÷ 00:00	0	3	9	29	75	53	19	6	4	198	58,6

TOTALE	208	450	1327	4347	3490	1196	299	82	47	11446	48,9
% CLASSE	1,8	3,9	11,6	38,0	30,5	10,4	2,6	0,7	0,4	100,0	
TOT. DIURNO	197	421	1193	3618	2434	622	115	24	9	8633	46,7
% CLASSE	2,3	4,9	13,8	41,9	28,2	7,2	1,3	0,3	0,1	100,0	
TOT. NOTTURNO	11	29	134	729	1056	574	184	58	38	2813	55,5
% CLASSE	0,4	1,0	4,8	25,9	37,5	20,4	6,5	2,1	1,4	100,0	

COMUNE DI CERNUSCO SUL NAVIGLIO

RILIEVI DI TRAFFICO

Postazione	8	Strada:	VIA TORINO - CIV. 30
Direzione	2	NORD - CENTRO CITTA'	

Tabella 3 - Flussi di traffico MONODIREZIONALI rilevati per classi veicolari

Periodo	Classi di veicolari								TOTALE 1÷8	Traffico leggero (auto, moto) 1÷2	Traffico leggero commerciale 3	Traffico pesante 4÷8
	1	2	3	4	5	6	7	8				
	Motocicli	Autovetture	Veicoli commerciali leggeri	Veicoli industriali isolati	Autobus	Autoarticolato	Autotreno	Veicoli eccezionali				
00:00 ÷ 01:00	3	99	7	0	1	2	0	0	112	102	7	3
01:00 ÷ 02:00	0	48	3	0	1	1	0	1	54	48	3	3
02:00 ÷ 03:00	0	16	1	1	2	0	0	2	22	16	1	5
03:00 ÷ 04:00	0	12	0	0	1	1	6	1	21	12	0	9
04:00 ÷ 05:00	0	29	3	0	1	1	6	1	41	29	3	9
05:00 ÷ 06:00	4	118	9	3	1	2	8	0	145	122	9	14
06:00 ÷ 07:00	11	274	22	10	3	1	8	1	330	285	22	23
07:00 ÷ 08:00	18	620	50	16	22	19	7	3	755	638	50	67
08:00 ÷ 09:00	29	857	66	29	23	16	6	5	1031	886	66	79
09:00 ÷ 10:00	18	677	47	28	23	12	8	11	824	695	47	82
10:00 ÷ 11:00	18	508	43	26	18	14	16	5	648	526	43	79
11:00 ÷ 12:00	17	519	39	21	23	7	15	8	649	536	39	74
12:00 ÷ 13:00	13	580	45	14	15	5	12	9	693	593	45	55
13:00 ÷ 14:00	12	636	40	18	18	16	13	6	759	648	40	71
14:00 ÷ 15:00	12	630	41	29	16	8	8	3	747	642	41	64
15:00 ÷ 16:00	17	615	46	16	11	13	3	5	726	632	46	48
16:00 ÷ 17:00	18	667	44	22	16	13	5	7	792	685	44	63
17:00 ÷ 18:00	29	812	58	21	13	8	4	7	952	841	58	53
18:00 ÷ 19:00	17	687	45	7	11	3	1	5	776	704	45	27
19:00 ÷ 20:00	15	582	40	6	4	7	1	1	656	597	40	19
20:00 ÷ 21:00	11	393	24	1	4	2	4	1	440	404	24	12
21:00 ÷ 22:00	6	248	17	1	2	1	1	0	276	254	17	5
22:00 ÷ 23:00	8	219	14	0	2	0	1	0	244	227	14	3
23:00 ÷ 00:00	2	154	11	2	0	0	0	0	169	156	11	2
TOTALE	278	10000	715	271	231	152	133	82	11862	10278	715	869
% CLASSE	2,3	84,3	6,0	2,3	1,9	1,3	1,1	0,7	100,0	86,6	6,0	7,3
TOT. DIURNO	218	7808	564	247	209	134	98	74	9352	8026	564	762
% CLASSE	2,3	83,5	6,0	2,6	2,2	1,4	1,0	0,8	100,0	85,8	6,0	8,1
TOT. NOTTURNO	60	2192	151	24	22	18	35	8	2510	2252	151	107
% CLASSE	2,4	87,3	6,0	1,0	0,9	0,7	1,4	0,3	100,0	89,7	6,0	4,3
Media Veh/h	12	417	30	11	10	6	6	3	494	428	30	36
Max Veh/h	29	857	66	29	23	19	16	11	1031	886	66	82

COMUNE DI CERNUSCO SUL NAVIGLIO

RILIEVI DI TRAFFICO

Postazione	8	Strada:	VIA TORINO - CIV. 30
Direzione	2	NORD - CENTRO CITTA'	

Tabella 4 - Flussi di traffico MONODIREZIONALI rilevati per classi di Velocità

Periodo	Classi di Velocità [km/h]									Totale Veh	Vel. Media [km/h]
	<20,1	20,1 ÷ 30,0	30,1 ÷ 40,0	40,1 ÷ 50,0	50,1 ÷ 60,0	60,1 ÷ 70,0	70,1 ÷ 80,0	80,1 ÷ 90,0	>90,0		
00:00 ÷ 01:00	0	0	0	14	41	33	19	2	3	112	61,8
01:00 ÷ 02:00	0	1	0	5	16	14	13	4	1	54	64,0
02:00 ÷ 03:00	2	1	1	1	6	7	2	1	1	22	56,6
03:00 ÷ 04:00	0	0	0	4	10	4	1	2	0	21	58,8
04:00 ÷ 05:00	0	0	0	6	11	13	3	5	3	41	65,1
05:00 ÷ 06:00	1	2	4	19	50	29	28	9	3	145	61,1
06:00 ÷ 07:00	0	0	7	73	132	83	28	4	3	330	57,3
07:00 ÷ 08:00	18	40	139	261	202	68	19	5	3	755	47,0
08:00 ÷ 09:00	261	261	194	213	87	13	1	0	1	1031	30,4
09:00 ÷ 10:00	70	76	201	255	166	49	5	2	0	824	41,2
10:00 ÷ 11:00	20	19	69	243	217	68	7	3	2	648	48,4
11:00 ÷ 12:00	4	16	81	231	244	57	14	2	0	649	49,3
12:00 ÷ 13:00	8	15	82	266	234	76	10	2	0	693	49,1
13:00 ÷ 14:00	5	33	82	314	255	59	9	1	1	759	48,2
14:00 ÷ 15:00	1	7	93	346	219	68	12	1	0	747	48,8
15:00 ÷ 16:00	3	26	103	273	253	58	10	0	0	726	48,2
16:00 ÷ 17:00	20	63	144	332	172	48	9	2	2	792	44,7
17:00 ÷ 18:00	376	267	90	117	82	17	2	1	0	952	25,9
18:00 ÷ 19:00	31	44	155	287	189	59	10	1	0	776	44,9
19:00 ÷ 20:00	0	4	58	221	245	97	24	6	1	656	52,2
20:00 ÷ 21:00	0	4	45	117	180	64	24	3	3	440	53,1
21:00 ÷ 22:00	0	0	5	57	127	54	24	6	3	276	57,4
22:00 ÷ 23:00	0	1	5	32	103	76	20	6	1	244	58,8
23:00 ÷ 00:00	0	1	1	17	52	68	24	5	1	169	61,7

TOTALE	820	881	1559	3704	3293	1182	318	73	32	11862	45,7
% CLASSE	6,9	7,4	13,1	31,2	27,8	10,0	2,7	0,6	0,3	100,0	
TOT. DIURNO	817	867	1433	3138	2320	640	108	20	9	9352	42,9
% CLASSE	8,7	9,3	15,3	33,6	24,8	6,8	1,2	0,2	0,1	100,0	
TOT. NOTTURNO	3	14	126	566	973	542	210	53	23	2510	56,4
% CLASSE	0,1	0,6	5,0	22,5	38,8	21,6	8,4	2,1	0,9	100,0	

COMUNE DI CERNUSCO SUL NAVIGLIO

RILIEVI DI TRAFFICO

Postazione	8	Strada:	VIA TORINO - CIV. 30
------------	---	---------	----------------------

Tabella 5 - Flussi di traffico BIDIREZIONALI rilevati per classi veicolari

Periodo	Classi di veicolari								TOTALE 1÷8	Traffico leggero (auto, moto) 1÷2	Traffico leggero commerciale 3	Traffico pesante 4÷8
	1 Motocicli	2 Autovetture	3 Veicoli commerciali leggeri	4 Veicoli industriali isolati	5 Autobus	6 Autoarticolato	7 Autotreno	8 Veicoli eccezionali				
00:00 ÷ 01:00	5	218	14	1	1	2	0	0	241	223	14	4
01:00 ÷ 02:00	0	107	7	0	2	1	1	1	119	107	7	5
02:00 ÷ 03:00	0	41	2	1	2	3	1	2	52	41	2	9
03:00 ÷ 04:00	0	36	1	0	1	4	7	2	51	36	1	14
04:00 ÷ 05:00	1	73	6	3	2	1	7	1	94	74	6	14
05:00 ÷ 06:00	7	245	16	7	2	3	10	0	290	252	16	22
06:00 ÷ 07:00	17	593	45	16	9	10	8	1	699	610	45	44
07:00 ÷ 08:00	38	1195	95	37	28	35	11	3	1442	1233	95	114
08:00 ÷ 09:00	49	1353	103	43	33	26	8	5	1620	1402	103	115
09:00 ÷ 10:00	32	1216	83	39	26	21	10	11	1438	1248	83	107
10:00 ÷ 11:00	41	1037	83	43	26	31	19	5	1285	1078	83	124
11:00 ÷ 12:00	34	1077	81	45	30	20	17	8	1312	1111	81	120
12:00 ÷ 13:00	29	1203	86	20	19	18	15	9	1399	1232	86	81
13:00 ÷ 14:00	39	1238	85	30	23	32	15	7	1469	1277	85	107
14:00 ÷ 15:00	36	1264	81	43	22	17	8	3	1474	1300	81	93
15:00 ÷ 16:00	27	1274	93	23	19	31	3	5	1475	1301	93	81
16:00 ÷ 17:00	32	1348	95	35	23	21	5	7	1566	1380	95	91
17:00 ÷ 18:00	48	1601	110	29	14	17	4	8	1831	1649	110	72
18:00 ÷ 19:00	38	1503	95	13	13	6	1	5	1674	1541	95	38
19:00 ÷ 20:00	34	1273	84	9	4	10	2	1	1417	1307	84	26
20:00 ÷ 21:00	20	782	49	4	5	4	4	1	869	802	49	18
21:00 ÷ 22:00	12	551	37	1	3	3	2	0	609	563	37	9
22:00 ÷ 23:00	17	460	31	0	2	4	1	0	515	477	31	7
23:00 ÷ 00:00	7	330	24	2	0	4	0	0	367	337	24	6
TOTALE	563	20018	1406	444	309	324	159	85	23308	20581	1406	1321
% CLASSE	2,4	85,9	6,0	1,9	1,3	1,4	0,7	0,4	100,0	88,3	6,0	5,7
TOT. DIURNO	443	15309	1090	400	276	275	116	76	17985	15752	1090	1143
% CLASSE	2,5	85,1	6,1	2,2	1,5	1,5	0,6	0,4	100,0	87,6	6,1	6,4
TOT. NOTTURNO	120	4709	316	44	33	49	43	9	5323	4829	316	178
% CLASSE	2,3	88,5	5,9	0,8	0,6	0,9	0,8	0,2	100,0	90,7	5,9	3,3
Media Veh/h	23	834	59	19	13	14	7	4	971	858	59	55
Max Veh/h	49	1601	110	45	33	35	19	11	1831	1649	110	124

COMUNE DI CERNUSCO SUL NAVIGLIO

RILIEVI DI TRAFFICO

Postazione	8	Strada:	VIA TORINO - CIV. 30
-------------------	----------	---------	----------------------

Tabella 6 - Flussi di traffico BIDIREZIONALI rilevati per classi di Velocità

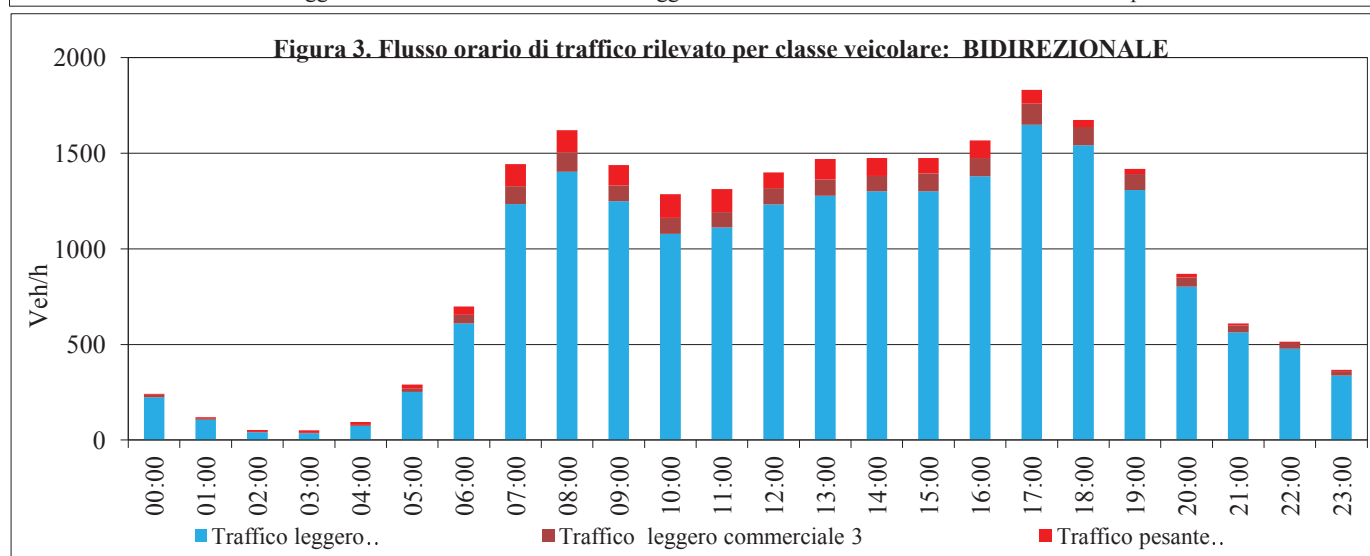
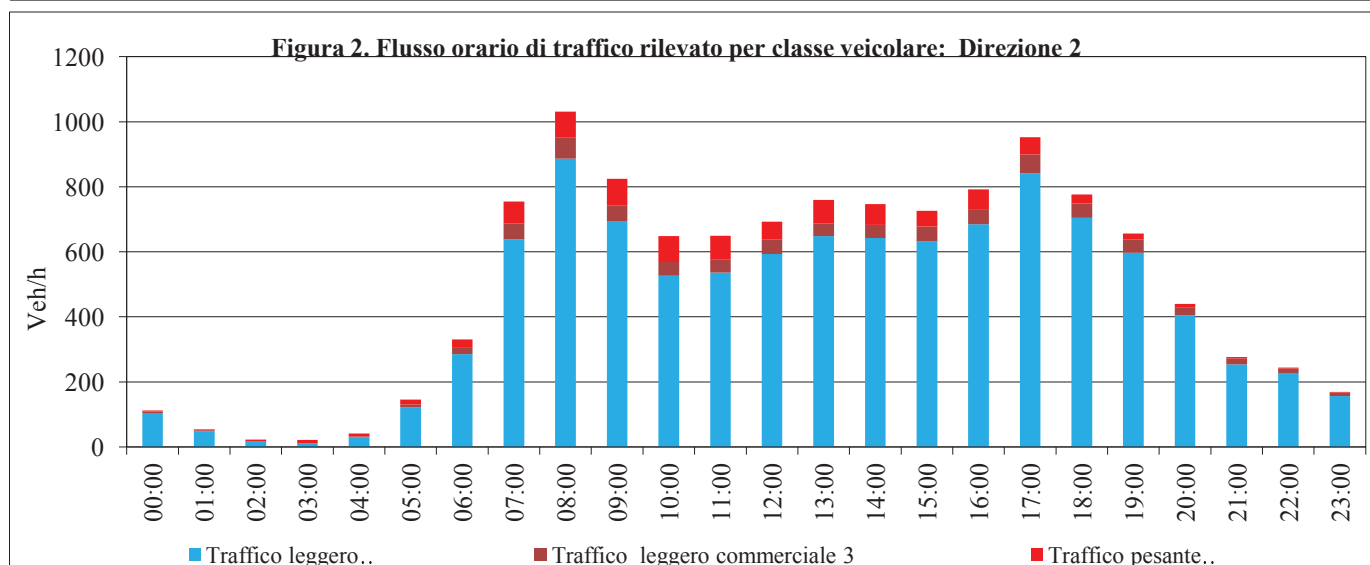
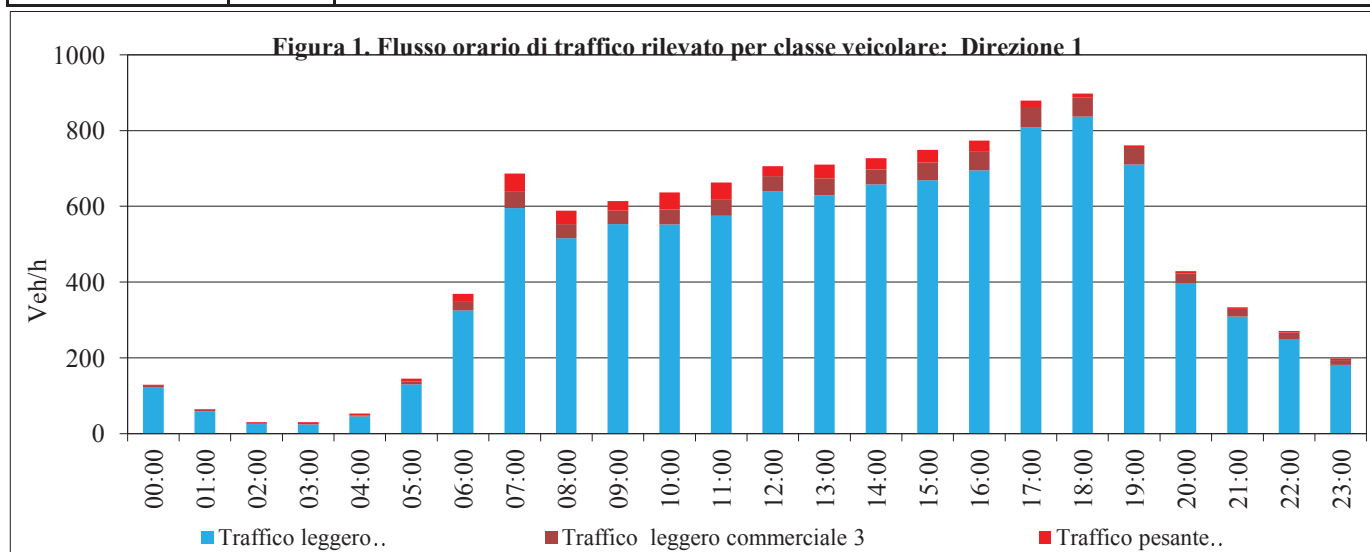
Periodo	Classi di Velocità [km/h]									Totale Veh	Vel. Media [km/h]
	<20,1	20,1 ÷ 30,0	30,1 ÷ 40,0	40,1 ÷ 50,0	50,1 ÷ 60,0	60,1 ÷ 70,0	70,1 ÷ 80,0	80,1 ÷ 90,0	>90,0		
00:00 ÷ 01:00	0	0	3	31	73	81	35	9	9	241	62,5
01:00 ÷ 02:00	2	2	2	15	25	28	25	13	7	119	64,6
02:00 ÷ 03:00	3	1	3	4	14	16	7	1	3	52	58,8
03:00 ÷ 04:00	0	0	3	7	19	11	8	2	1	51	59,8
04:00 ÷ 05:00	1	1	2	8	26	26	11	15	4	94	64,7
05:00 ÷ 06:00	2	4	8	36	97	68	50	16	9	290	61,3
06:00 ÷ 07:00	5	6	27	169	270	147	57	11	7	699	55,9
07:00 ÷ 08:00	22	67	260	561	375	118	25	8	6	1442	46,9
08:00 ÷ 09:00	281	293	311	419	244	62	7	2	1	1620	35,9
09:00 ÷ 10:00	84	96	279	507	347	101	16	7	1	1438	44,1
10:00 ÷ 11:00	27	39	155	528	401	110	17	5	3	1285	48,0
11:00 ÷ 12:00	10	42	165	537	430	101	22	5	0	1312	48,3
12:00 ÷ 13:00	10	36	178	574	425	148	23	4	1	1399	48,8
13:00 ÷ 14:00	11	57	153	582	506	128	28	2	2	1469	48,8
14:00 ÷ 15:00	4	34	183	656	440	124	30	3	0	1474	48,6
15:00 ÷ 16:00	16	58	211	613	450	109	17	1	0	1475	47,3
16:00 ÷ 17:00	30	86	203	663	451	109	18	3	3	1566	46,7
17:00 ÷ 18:00	406	299	239	532	301	45	7	1	1	1831	35,0
18:00 ÷ 19:00	113	181	289	584	384	107	13	3	0	1674	42,6
19:00 ÷ 20:00	1	16	105	515	540	192	40	7	1	1417	51,6
20:00 ÷ 21:00	0	7	56	231	367	151	42	7	8	869	54,2
21:00 ÷ 22:00	0	0	21	142	262	131	39	10	4	609	56,2
22:00 ÷ 23:00	0	2	20	91	209	144	37	9	3	515	57,4
23:00 ÷ 00:00	0	4	10	46	127	121	43	11	5	367	60,0

TOTALE	1028	1331	2886	8051	6783	2378	617	155	79	23308	47,3
% CLASSE	4,4	5,7	12,4	34,5	29,1	10,2	2,6	0,7	0,3	100,0	
TOT. DIURNO	1014	1288	2626	6756	4754	1262	223	44	18	17985	44,7
% CLASSE	5,6	7,2	14,6	37,6	26,4	7,0	1,2	0,2	0,1	100,0	
TOT. NOTTURNO	14	43	260	1295	2029	1116	394	111	61	5323	55,9
% CLASSE	0,3	0,8	4,9	24,3	38,1	21,0	7,4	2,1	1,1	100,0	

COMUNE DI CERNUSCO SUL NAVIGLIO

RILIEVI DI TRAFFICO

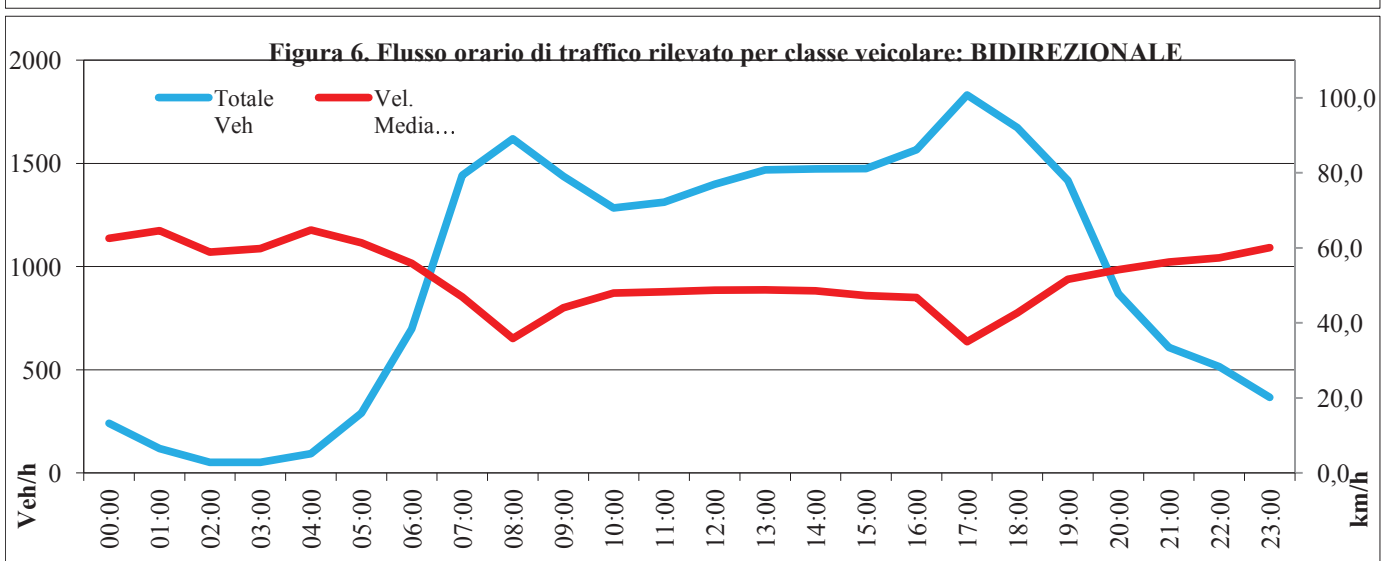
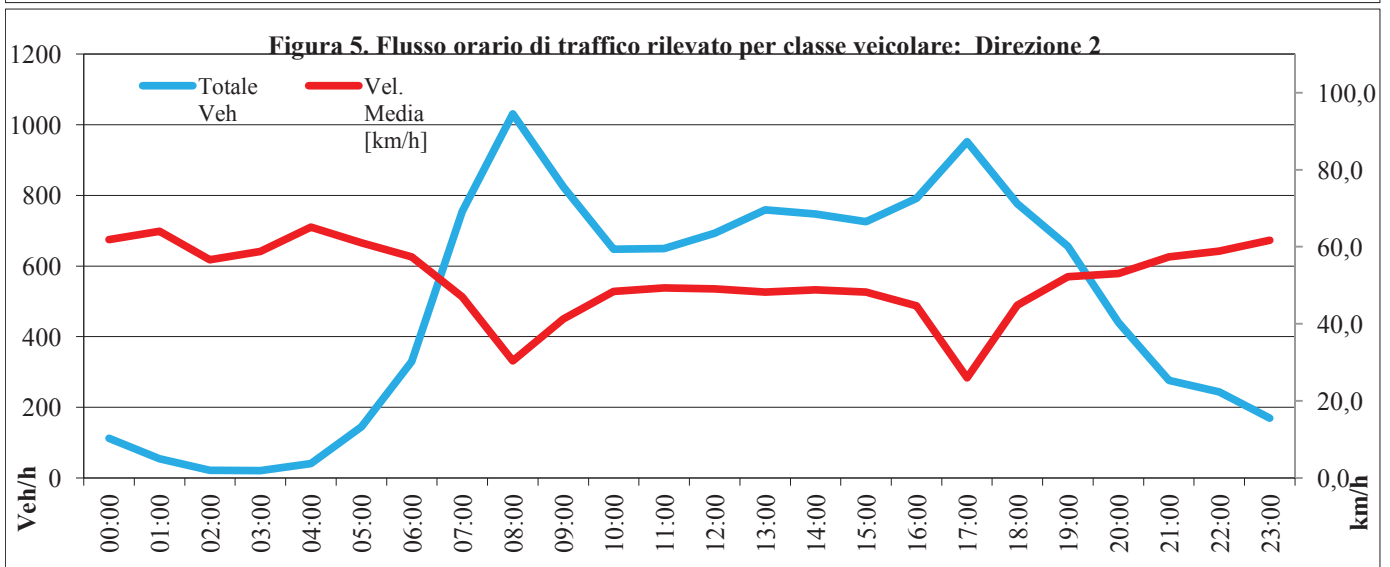
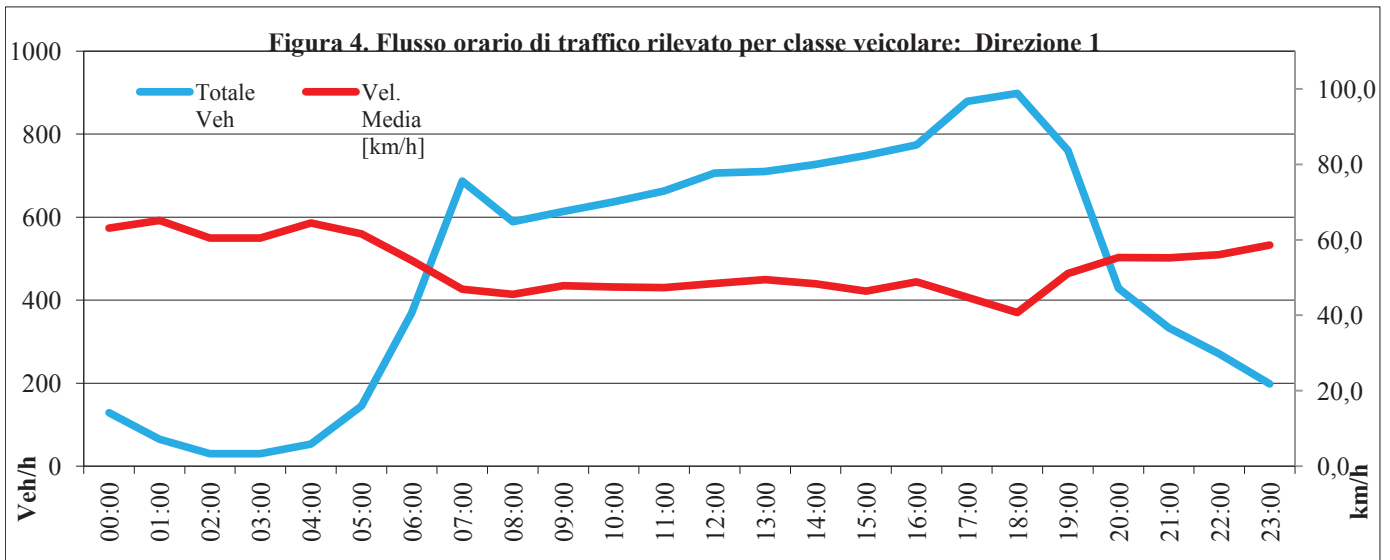
Postazione	8	Strada:	VIA TORINO - CIV. 30
Direzione	1		SUD - SP103 - PIOLTELLO
Direzione	2		NORD - CENTRO CITTA'



COMUNE DI CERNUSCO SUL NAVIGLIO

RILIEVI DI TRAFFICO

Postazione	8	Strada:	VIA TORINO - CIV. 30
Direzione	1	SUD - SP103 - PIOLTELLO	
Direzione	2	NORD - CENTRO CITTA'	



COMUNE DI CERNUSCO SUL NAVIGLIO

RILIEVI DI TRAFFICO

Postazione: **8**

Strada	VIA TORINO - CIV. 30
Direzione 1 vs.	SUD - SP103 - PIOLTELLO
Direzione 2 vs.	NORD - CENTRO CITTA'

Data dal	12/04/2013	Data al	12/04/2013
Giorno da	VENERDI	Giorno al	VENERDI
dalle ore	0:00:00	alle ore	24:00:00
Durata	24 ORE		

**POSTAZIONE 8
VIA TORINO - CIV. 30**

ANNOTAZIONI

NULLA DI RILEVANTE.

COMUNE DI CERNUSCO SUL NAVIGLIO

RILIEVI DI TRAFFICO

Postazione	8	Strada:	VIA TORINO - CIV. 30
Direzione	1	SUD - SP103 - PIOLTELLO	

Tabella 1 - Flussi di traffico MONODIREZIONALI rilevati per classi veicolari

Periodo	Classi di veicolari								TOTALE 1÷8	Traffico leggero (auto, moto) 1÷2	Traffico leggero commerciale 3	Traffico pesante 4÷8
	1	2	3	4	5	6	7	8				
	Motocicli	Autovetture	Veicoli commerciali leggeri	Veicoli industriali isolati	Autobus	Autoarticolato	Autotreno	Veicoli eccezionali				
00:00 ÷ 01:00	3	112	10	0	0	1	0	0	126	115	10	1
01:00 ÷ 02:00	1	54	3	1	0	2	0	0	61	55	3	3
02:00 ÷ 03:00	0	26	2	0	1	3	1	0	33	26	2	5
03:00 ÷ 04:00	0	29	1	0	1	1	0	0	32	29	1	2
04:00 ÷ 05:00	0	52	4	0	1	2	0	0	59	52	4	3
05:00 ÷ 06:00	6	142	11	4	2	5	0	0	170	148	11	11
06:00 ÷ 07:00	10	317	19	9	5	10	0	0	370	327	19	24
07:00 ÷ 08:00	21	567	40	9	10	14	0	0	661	588	40	33
08:00 ÷ 09:00	16	531	33	9	6	10	0	1	606	547	33	26
09:00 ÷ 10:00	7	543	39	16	12	23	2	0	642	550	39	53
10:00 ÷ 11:00	21	545	44	27	9	19	1	0	666	566	44	56
11:00 ÷ 12:00	20	625	44	22	4	10	0	0	725	645	44	36
12:00 ÷ 13:00	21	622	44	14	6	8	0	0	715	643	44	28
13:00 ÷ 14:00	23	595	45	11	3	7	1	0	685	618	45	22
14:00 ÷ 15:00	27	683	45	9	5	15	0	0	784	710	45	29
15:00 ÷ 16:00	19	653	47	17	8	13	3	0	760	672	47	41
16:00 ÷ 17:00	30	786	51	16	8	14	0	0	905	816	51	38
17:00 ÷ 18:00	30	893	53	7	5	3	2	0	993	923	53	17
18:00 ÷ 19:00	26	843	52	2	1	9	0	0	933	869	52	12
19:00 ÷ 20:00	18	717	46	3	0	1	1	0	786	735	46	5
20:00 ÷ 21:00	10	467	27	1	0	3	0	0	508	477	27	4
21:00 ÷ 22:00	6	367	27	3	0	1	0	0	404	373	27	4
22:00 ÷ 23:00	6	305	19	3	0	3	0	0	336	311	19	6
23:00 ÷ 00:00	7	215	17	1	1	4	0	0	245	222	17	6
TOTALE	328	10689	723	184	88	181	11	1	12205	11017	723	465
% CLASSE	2,7	87,6	5,9	1,5	0,7	1,5	0,1	0,0	100,0	90,3	5,9	3,8
TOT. DIURNO	261	7886	537	159	77	145	9	1	9075	8147	537	391
% CLASSE	2,9	86,9	5,9	1,8	0,8	1,6	0,1	0,0	100,0	89,8	5,9	4,3
TOT. NOTTURNO	67	2803	186	25	11	36	2	0	3130	2870	186	74
% CLASSE	2,1	89,6	5,9	0,8	0,4	1,2	0,1		100,0	91,7	5,9	2,4
Media Veh/h	14	445	30	8	4	8	0	0	509	459	30	19
Max Veh/h	30	893	53	27	12	23	3	1	993	923	53	56

COMUNE DI CERNUSCO SUL NAVIGLIO

RILIEVI DI TRAFFICO

Postazione	8	Strada:	VIA TORINO - CIV. 30
Direzione	1	SUD - SP103 - PIOLTELLO	

Tabella 2 - Flussi di traffico MONODIREZIONALI rilevati per classi di Velocità

Periodo	Classi di Velocità [km/h]									Totale Veh	Vel. Media [km/h]
	<20,1	20,1 ÷ 30,0	30,1 ÷ 40,0	40,1 ÷ 50,0	50,1 ÷ 60,0	60,1 ÷ 70,0	70,1 ÷ 80,0	80,1 ÷ 90,0	>90,0		
00:00 ÷ 01:00	0	0	1	13	34	42	28	7	1	126	63,6
01:00 ÷ 02:00	0	1	6	6	12	18	7	7	4	61	63,2
02:00 ÷ 03:00	0	0	0	3	13	10	6	0	1	33	62,1
03:00 ÷ 04:00	0	0	1	0	5	11	10	4	1	32	69,2
04:00 ÷ 05:00	1	0	5	7	12	19	10	3	2	59	61,0
05:00 ÷ 06:00	1	1	9	40	60	44	9	4	2	170	56,0
06:00 ÷ 07:00	2	7	13	114	157	54	20	2	1	370	53,2
07:00 ÷ 08:00	3	26	121	302	162	40	3	1	3	661	46,3
08:00 ÷ 09:00	14	31	135	257	124	38	5	2	0	606	44,6
09:00 ÷ 10:00	9	28	124	299	150	26	4	1	1	642	45,2
10:00 ÷ 11:00	9	32	120	314	152	32	4	2	1	666	45,4
11:00 ÷ 12:00	16	24	114	357	169	39	5	1	0	725	45,7
12:00 ÷ 13:00	13	40	96	230	257	65	14	0	0	715	47,9
13:00 ÷ 14:00	3	32	66	253	232	87	8	4	0	685	49,5
14:00 ÷ 15:00	12	20	78	328	272	64	9	1	0	784	48,5
15:00 ÷ 16:00	69	50	155	271	173	35	7	0	0	760	41,9
16:00 ÷ 17:00	9	28	122	387	286	61	10	2	0	905	47,6
17:00 ÷ 18:00	22	52	204	423	239	43	9	0	1	993	44,7
18:00 ÷ 19:00	9	51	125	319	321	92	16	0	0	933	48,2
19:00 ÷ 20:00	0	9	49	246	354	110	16	1	1	786	52,2
20:00 ÷ 21:00	0	5	20	105	243	102	27	5	1	508	55,3
21:00 ÷ 22:00	0	3	12	76	174	111	25	3	0	404	56,5
22:00 ÷ 23:00	3	13	17	61	158	66	15	3	0	336	53,7
23:00 ÷ 00:00	0	0	8	43	97	66	23	6	2	245	58,3

TOTALE	195	453	1601	4454	3856	1275	290	59	22	12205	48,6
% CLASSE	1,6	3,7	13,1	36,5	31,6	10,4	2,4	0,5	0,2	100,0	
TOT. DIURNO	188	414	1460	3740	2537	622	94	14	6	9075	46,3
% CLASSE	2,1	4,6	16,1	41,2	28,0	6,9	1,0	0,2	0,1	100,0	
TOT. NOTTURNO	7	39	141	714	1319	653	196	45	16	3130	55,3
% CLASSE	0,2	1,2	4,5	22,8	42,1	20,9	6,3	1,4	0,5	100,0	

COMUNE DI CERNUSCO SUL NAVIGLIO

RILIEVI DI TRAFFICO

Postazione	8	Strada:	VIA TORINO - CIV. 30
Direzione	2	NORD - CENTRO CITTA'	

Tabella 3 - Flussi di traffico MONODIREZIONALI rilevati per classi veicolari

Periodo	Classi di veicolari								TOTALE 1÷8	Traffico leggero (auto, moto) 1÷2	Traffico leggero commerciale 3	Traffico pesante 4÷8
	1	2	3	4	5	6	7	8				
	Motocicli	Autovetture	Veicoli commerciali leggeri	Veicoli industriali isolati	Autobus	Autoarticolato	Autotreno	Veicoli eccezionali				
00:00 ÷ 01:00	2	117	8	0	0	0	0	0	127	119	8	0
01:00 ÷ 02:00	1	57	5	0	1	0	2	0	66	58	5	3
02:00 ÷ 03:00	0	23	2	1	0	0	3	0	29	23	2	4
03:00 ÷ 04:00	0	14	0	0	0	3	7	0	24	14	0	10
04:00 ÷ 05:00	0	35	4	2	3	1	6	0	51	35	4	12
05:00 ÷ 06:00	5	110	9	2	1	1	12	1	141	115	9	17
06:00 ÷ 07:00	9	277	20	8	2	2	11	8	337	286	20	31
07:00 ÷ 08:00	18	646	49	13	24	12	7	6	775	664	49	62
08:00 ÷ 09:00	35	830	58	30	26	10	7	7	1003	865	58	80
09:00 ÷ 10:00	19	652	47	19	23	12	16	8	796	671	47	78
10:00 ÷ 11:00	12	526	41	29	12	14	12	3	649	538	41	70
11:00 ÷ 12:00	24	599	50	21	17	11	12	3	737	623	50	64
12:00 ÷ 13:00	26	592	46	12	19	8	18	6	727	618	46	63
13:00 ÷ 14:00	19	648	42	18	19	7	15	5	773	667	42	64
14:00 ÷ 15:00	14	575	41	20	11	13	13	3	690	589	41	60
15:00 ÷ 16:00	12	530	37	10	8	3	6	1	607	542	37	28
16:00 ÷ 17:00	23	690	44	18	11	11	5	3	805	713	44	48
17:00 ÷ 18:00	23	753	58	31	14	11	6	2	898	776	58	64
18:00 ÷ 19:00	14	719	48	14	14	7	3	5	824	733	48	43
19:00 ÷ 20:00	17	631	44	6	6	5	1	1	711	648	44	19
20:00 ÷ 21:00	19	446	32	5	6	3	3	0	514	465	32	17
21:00 ÷ 22:00	7	298	19	3	4	3	5	0	339	305	19	15
22:00 ÷ 23:00	6	293	18	5	3	0	2	1	328	299	18	11
23:00 ÷ 00:00	5	215	13	2	2	0	2	1	240	220	13	7
TOTALE	310	10276	735	269	226	137	174	64	12191	10586	735	870
% CLASSE	2,5	84,3	6,0	2,2	1,9	1,1	1,4	0,5	100,0	86,8	6,0	7,1
TOT. DIURNO	239	7760	561	235	198	119	120	52	9284	7999	561	724
% CLASSE	2,6	83,6	6,0	2,5	2,1	1,3	1,3	0,6	100,0	86,2	6,0	7,8
TOT. NOTTURNO	71	2516	174	34	28	18	54	12	2907	2587	174	146
% CLASSE	2,4	86,5	6,0	1,2	1,0	0,6	1,9	0,4	100,0	89,0	6,0	5,0
Media Veh/h	13	428	31	11	9	6	7	3	508	441	31	36
Max Veh/h	35	830	58	31	26	14	18	8	1003	865	58	80

COMUNE DI CERNUSCO SUL NAVIGLIO

RILIEVI DI TRAFFICO

Postazione	8	Strada:	VIA TORINO - CIV. 30
Direzione	2		NORD - CENTRO CITTA'

Tabella 4 - Flussi di traffico MONODIREZIONALI rilevati per classi di Velocità

Periodo	Classi di Velocità [km/h]									Totale Veh	Vel. Media [km/h]
	<20,1	20,1 ÷ 30,0	30,1 ÷ 40,0	40,1 ÷ 50,0	50,1 ÷ 60,0	60,1 ÷ 70,0	70,1 ÷ 80,0	80,1 ÷ 90,0	>90,0		
00:00 ÷ 01:00	0	1	1	6	31	55	19	11	3	127	65,1
01:00 ÷ 02:00	0	1	1	7	22	12	13	6	4	66	64,4
02:00 ÷ 03:00	0	0	1	4	5	11	5	1	2	29	64,3
03:00 ÷ 04:00	0	0	1	4	7	6	4	0	2	24	62,1
04:00 ÷ 05:00	0	0	0	7	15	14	7	5	3	51	64,7
05:00 ÷ 06:00	0	0	5	24	44	41	16	8	3	141	60,4
06:00 ÷ 07:00	0	2	8	80	143	73	23	7	1	337	56,3
07:00 ÷ 08:00	14	45	166	328	161	49	10	2	0	775	44,9
08:00 ÷ 09:00	134	209	245	277	117	16	4	1	0	1003	35,4
09:00 ÷ 10:00	25	53	135	352	193	33	4	1	0	796	44,3
10:00 ÷ 11:00	3	11	104	261	210	53	7	0	0	649	48,1
11:00 ÷ 12:00	15	50	171	283	179	36	3	0	0	737	44,1
12:00 ÷ 13:00	6	21	124	305	200	54	17	0	0	727	47,4
13:00 ÷ 14:00	1	12	80	335	274	60	8	0	3	773	49,2
14:00 ÷ 15:00	4	19	127	272	206	53	8	1	0	690	47,3
15:00 ÷ 16:00	27	15	90	234	178	53	8	1	1	607	46,7
16:00 ÷ 17:00	18	25	117	330	252	49	11	3	0	805	47,0
17:00 ÷ 18:00	117	161	140	280	161	32	6	1	0	898	38,0
18:00 ÷ 19:00	17	34	160	324	208	70	8	2	1	824	46,2
19:00 ÷ 20:00	2	2	41	229	292	121	20	3	1	711	52,9
20:00 ÷ 21:00	2	2	25	129	224	104	22	2	4	514	54,6
21:00 ÷ 22:00	0	1	10	55	146	84	29	9	5	339	58,3
22:00 ÷ 23:00	0	2	15	89	135	57	23	5	2	328	55,1
23:00 ÷ 00:00	0	0	6	51	89	59	25	6	4	240	58,4

TOTALE	385	666	1773	4266	3492	1195	300	75	39	12191	47,3
% CLASSE	3,2	5,5	14,5	35,0	28,6	9,8	2,5	0,6	0,3	100,0	
TOT. DIURNO	381	655	1659	3581	2339	558	94	12	5	9284	44,5
% CLASSE	4,1	7,1	17,9	38,6	25,2	6,0	1,0	0,1	0,1	100,0	
TOT. NOTTURNO	4	11	114	685	1153	637	206	63	34	2907	56,5
% CLASSE	0,1	0,4	3,9	23,6	39,7	21,9	7,1	2,2	1,2	100,0	

COMUNE DI CERNUSCO SUL NAVIGLIO

RILIEVI DI TRAFFICO

Postazione	8	Strada:	VIA TORINO - CIV. 30
------------	---	---------	----------------------

Tabella 5 - Flussi di traffico BIDIREZIONALI rilevati per classi veicolari

Periodo	Classi di veicolari								TOTALE 1÷8	Traffico leggero (auto, moto) 1÷2	Traffico leggero commerciale 3	Traffico pesante 4÷8
	1 Motocicli	2 Autovetture	3 Veicoli commerciali leggeri	4 Veicoli industriali isolati	5 Autobus	6 Autoarticolato	7 Autotreno	8 Veicoli eccezionali				
00:00 ÷ 01:00	5	229	18	0	0	1	0	0	253	234	18	1
01:00 ÷ 02:00	2	111	8	1	1	2	2	0	127	113	8	6
02:00 ÷ 03:00	0	49	4	1	1	3	4	0	62	49	4	9
03:00 ÷ 04:00	0	43	1	0	1	4	7	0	56	43	1	12
04:00 ÷ 05:00	0	87	8	2	4	3	6	0	110	87	8	15
05:00 ÷ 06:00	11	252	20	6	3	6	12	1	311	263	20	28
06:00 ÷ 07:00	19	594	39	17	7	12	11	8	707	613	39	55
07:00 ÷ 08:00	39	1213	89	22	34	26	7	6	1436	1252	89	95
08:00 ÷ 09:00	51	1361	91	39	32	20	7	8	1609	1412	91	106
09:00 ÷ 10:00	26	1195	86	35	35	35	18	8	1438	1221	86	131
10:00 ÷ 11:00	33	1071	85	56	21	33	13	3	1315	1104	85	126
11:00 ÷ 12:00	44	1224	94	43	21	21	12	3	1462	1268	94	100
12:00 ÷ 13:00	47	1214	90	26	25	16	18	6	1442	1261	90	91
13:00 ÷ 14:00	42	1243	87	29	22	14	16	5	1458	1285	87	86
14:00 ÷ 15:00	41	1258	86	29	16	28	13	3	1474	1299	86	89
15:00 ÷ 16:00	31	1183	84	27	16	16	9	1	1367	1214	84	69
16:00 ÷ 17:00	53	1476	95	34	19	25	5	3	1710	1529	95	86
17:00 ÷ 18:00	53	1646	111	38	19	14	8	2	1891	1699	111	81
18:00 ÷ 19:00	40	1562	100	16	15	16	3	5	1757	1602	100	55
19:00 ÷ 20:00	35	1348	90	9	6	6	2	1	1497	1383	90	24
20:00 ÷ 21:00	29	913	59	6	6	6	3	0	1022	942	59	21
21:00 ÷ 22:00	13	665	46	6	4	4	5	0	743	678	46	19
22:00 ÷ 23:00	12	598	37	8	3	3	2	1	664	610	37	17
23:00 ÷ 00:00	12	430	30	3	3	4	2	1	485	442	30	13
TOTALE	638	20965	1458	453	314	318	185	65	24396	21603	1458	1335
% CLASSE	2,6	85,9	6,0	1,9	1,3	1,3	0,8	0,3	100,0	88,6	6,0	5,5
TOT. DIURNO	500	15646	1098	394	275	264	129	53	18359	16146	1098	1115
% CLASSE	2,7	85,2	6,0	2,1	1,5	1,4	0,7	0,3	100,0	87,9	6,0	6,1
TOT. NOTTURNO	138	5319	360	59	39	54	56	12	6037	5457	360	220
% CLASSE	2,3	88,1	6,0	1,0	0,6	0,9	0,9	0,2	100,0	90,4	6,0	3,6
Media Veh/h	27	874	61	19	13	13	8	3	1017	900	61	56
Max Veh/h	53	1646	111	56	35	35	18	8	1891	1699	111	131

COMUNE DI CERNUSCO SUL NAVIGLIO

RILIEVI DI TRAFFICO

Postazione	8	Strada:	VIA TORINO - CIV. 30
-------------------	----------	---------	----------------------

Tabella 6 - Flussi di traffico BIDIREZIONALI rilevati per classi di Velocità

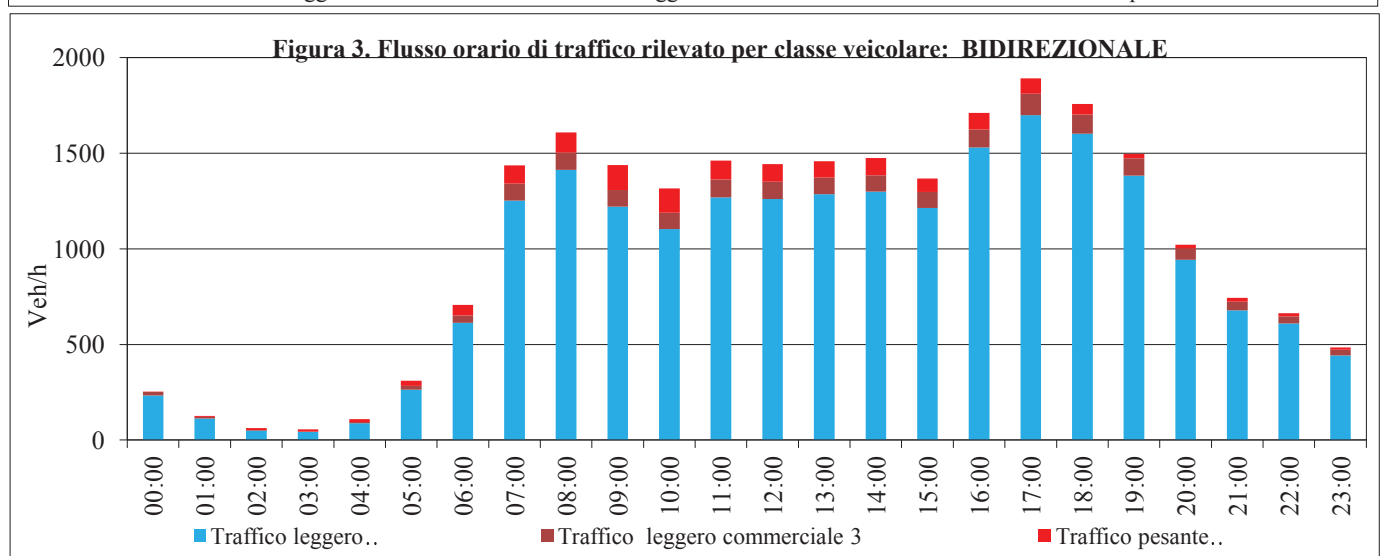
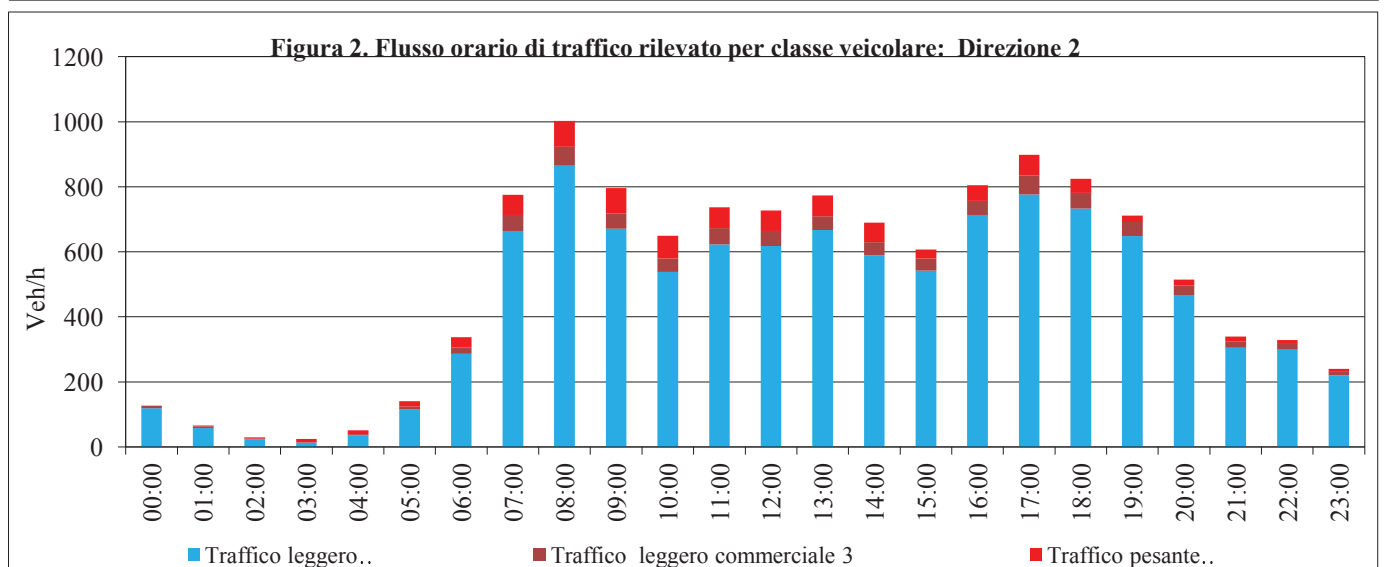
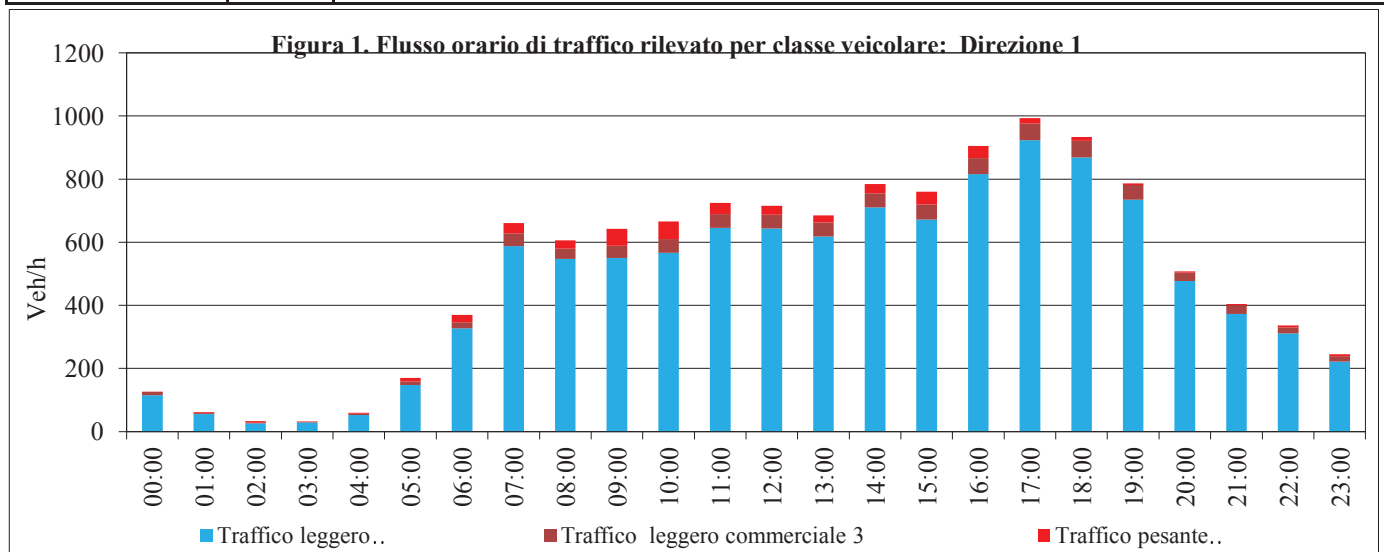
Periodo	Classi di Velocità [km/h]									Totale Veh	Vel. Media [km/h]
	<20,1	20,1 ÷ 30,0	30,1 ÷ 40,0	40,1 ÷ 50,0	50,1 ÷ 60,0	60,1 ÷ 70,0	70,1 ÷ 80,0	80,1 ÷ 90,0	>90,0		
00:00 ÷ 01:00	0	1	2	19	65	97	47	18	4	253	64,4
01:00 ÷ 02:00	0	2	7	13	34	30	20	13	8	127	63,8
02:00 ÷ 03:00	0	0	1	7	18	21	11	1	3	62	63,1
03:00 ÷ 04:00	0	0	2	4	12	17	14	4	3	56	66,2
04:00 ÷ 05:00	1	0	5	14	27	33	17	8	5	110	62,7
05:00 ÷ 06:00	1	1	14	64	104	85	25	12	5	311	58,0
06:00 ÷ 07:00	2	9	21	194	300	127	43	9	2	707	54,7
07:00 ÷ 08:00	17	71	287	630	323	89	13	3	3	1436	45,6
08:00 ÷ 09:00	148	240	380	534	241	54	9	3	0	1609	38,8
09:00 ÷ 10:00	34	81	259	651	343	59	8	2	1	1438	44,7
10:00 ÷ 11:00	12	43	224	575	362	85	11	2	1	1315	46,7
11:00 ÷ 12:00	31	74	285	640	348	75	8	1	0	1462	44,9
12:00 ÷ 13:00	19	61	220	535	457	119	31	0	0	1442	47,6
13:00 ÷ 14:00	4	44	146	588	506	147	16	4	3	1458	49,3
14:00 ÷ 15:00	16	39	205	600	478	117	17	2	0	1474	47,9
15:00 ÷ 16:00	96	65	245	505	351	88	15	1	1	1367	44,1
16:00 ÷ 17:00	27	53	239	717	538	110	21	5	0	1710	47,3
17:00 ÷ 18:00	139	213	344	703	400	75	15	1	1	1891	41,6
18:00 ÷ 19:00	26	85	285	643	529	162	24	2	1	1757	47,2
19:00 ÷ 20:00	2	11	90	475	646	231	36	4	2	1497	52,5
20:00 ÷ 21:00	2	7	45	234	467	206	49	7	5	1022	54,9
21:00 ÷ 22:00	0	4	22	131	320	195	54	12	5	743	57,3
22:00 ÷ 23:00	3	15	32	150	293	123	38	8	2	664	54,4
23:00 ÷ 00:00	0	0	14	94	186	125	48	12	6	485	58,3

TOTALE	580	1119	3374	8720	7348	2470	590	134	61	24396	48,0
% CLASSE	2,4	4,6	13,8	35,7	30,1	10,1	2,4	0,5	0,3	100,0	
TOT. DIURNO	569	1069	3119	7321	4876	1180	188	26	11	18359	45,4
% CLASSE	3,1	5,8	17,0	39,9	26,6	6,4	1,0	0,1	0,1	100,0	
TOT. NOTTURNO	11	50	255	1399	2472	1290	402	108	50	6037	55,9
% CLASSE	0,2	0,8	4,2	23,2	40,9	21,4	6,7	1,8	0,8	100,0	

COMUNE DI CERNUSCO SUL NAVIGLIO

RILIEVI DI TRAFFICO

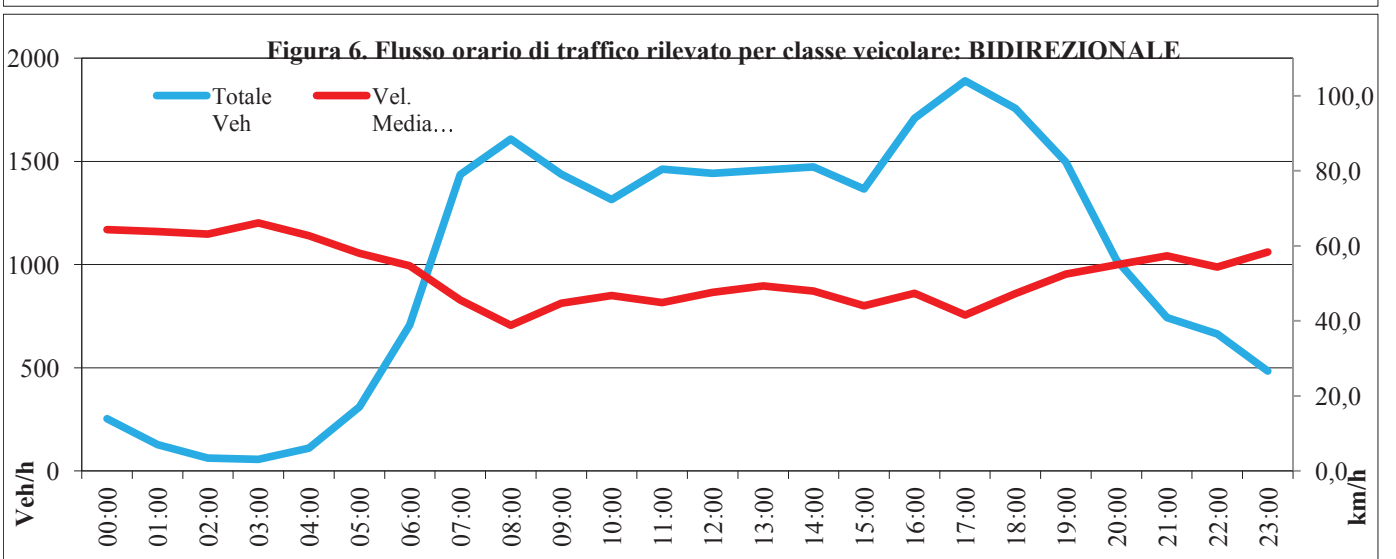
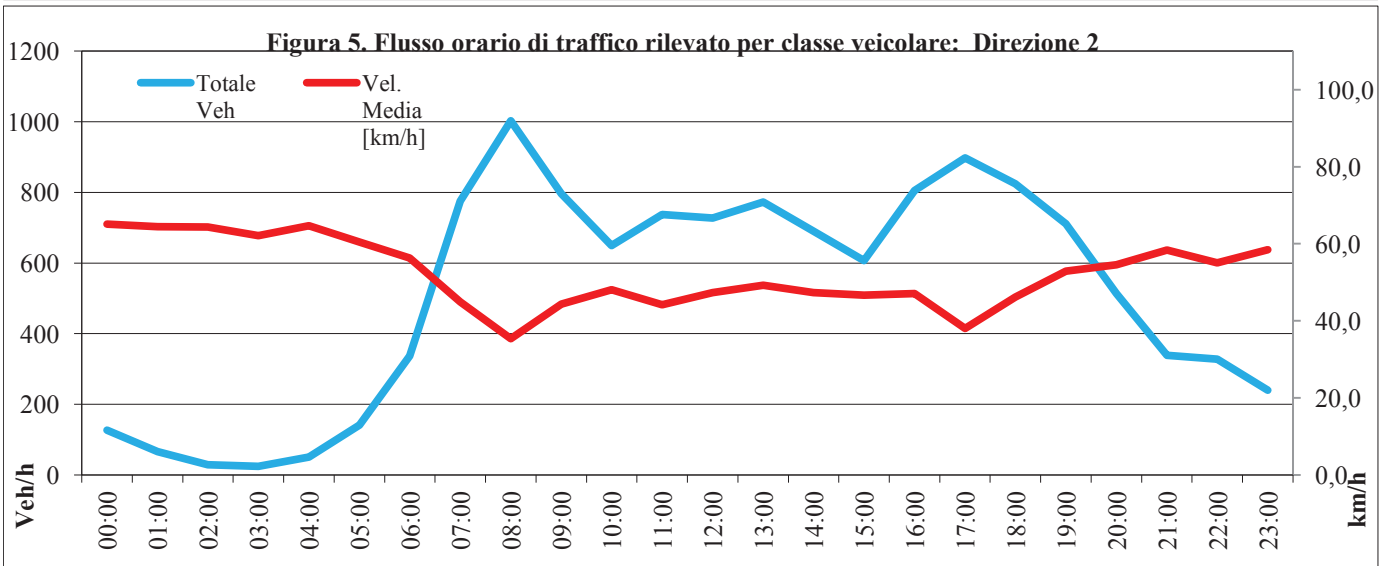
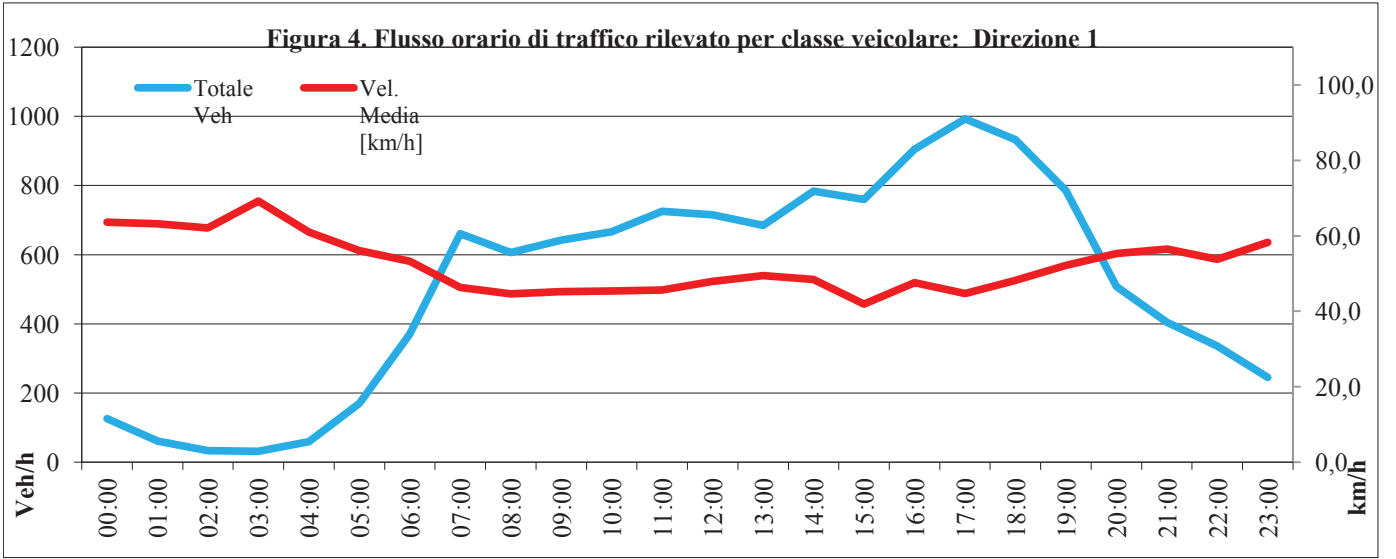
Postazione	8	Strada:	VIA TORINO - CIV. 30
Direzione	1		SUD - SP103 - PIOLTELLO
Direzione	2		NORD - CENTRO CITTA'



COMUNE DI CERNUSCO SUL NAVIGLIO

RILIEVI DI TRAFFICO

Postazione	8	Strada:	VIA TORINO - CIV. 30
Direzione	1	SUD - SP103 - PIOLTELLO	
Direzione	2	NORD - CENTRO CITTA'	



COMUNE DI CERNUSCO SUL NAVIGLIO

RILIEVI DI TRAFFICO

Postazione: **9**

Strada	EX SS11 - tra rotonda via Melghera e rotonda via Leonardo da Vinci		
Direzione 1 vs.	OVEST - MILANO		
Direzione 2 vs.	EST - CERNUSCO SUL NAVIGLIO CENTRO		

Data dal	16/04/2013	Data al	18/04/2013
Giorno da	MARTEDÌ	Giorno al	GIOVEDÌ
dalle ore	0:00:00	alle ore	24:00:00
Durata	72 ORE		



COMUNE DI CERNUSCO SUL NAVIGLIO

RILIEVI DI TRAFFICO

Postazione: **9**

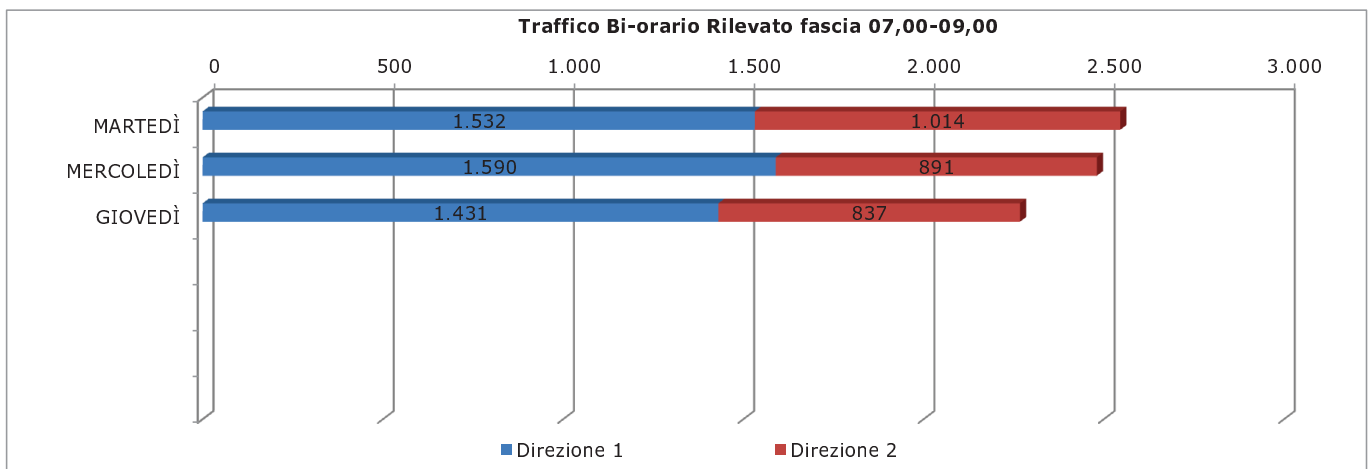
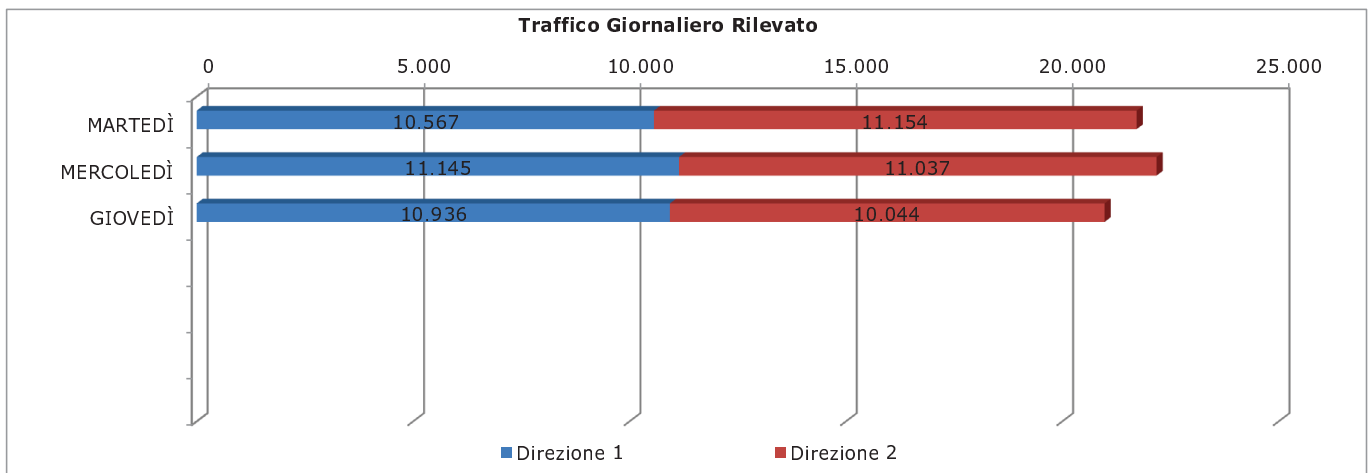
Strada	EX SS11 - tra rotonda via Melghera e rotonda via Leonardo da Vinci
Direzione 1 vs.	OVEST - MILANO
Direzione 2 vs.	EST - CERNUSCO SUL NAVIGLIO CENTRO

Data dal	16/04/2013	Data al	18/04/2013
Giorno da	MARTEDÌ	Giorno al	GIOVEDÌ
dalle ore	0:00:00	alle ore	24:00:00
Durata	72 ORE		

		TRAFFICO GIORNALIERO RILEVATO				TRAFFICO BI-ORARIO RILEVATO FASCIA DI PUNTA 07,00-09,00		
Giorno	Data	Direzione 1	Direzione 2	Totale	% Pesante	Direzione 1	Direzione 2	Totale
MARTEDÌ	16/04/2013	10.567	11.154	21.721	9,2	1.532	1.014	2.546
MERCOLEDÌ	17/04/2013	11.145	11.037	22.182	8,6	1.590	891	2.481
GIOVEDÌ	18/04/2013	10.936	10.044	20.980	9,1	1.431	837	2.268

Traffico Medio Rilevato	10.883	10.745	21.628
-------------------------	---------------	---------------	---------------

1.518	914	2.432
--------------	------------	--------------



IN ALLEGATO SONO RIPORTATE LE TAVOLE DI DETTAGLIO CON IL RIEPILOGO ORARIO PER DIREZIONE DI MARCIA, TIPOLOGIA DI VEICOLO E CLASSE DI VELOCITA'

COMUNE DI CERNUSCO SUL NAVIGLIO (MI)

RILIEVI DI TRAFFICO

Postazione: **9**

Strada	EX SS11 - tra rotatoria via Melghera e rotatoria via Leonardo da Vinci
Direzione 1 vs.	OVEST - MILANO
Direzione 2 vs.	EST - CERNUSCO SUL NAVIGLIO CENTRO

Data dal	16/04/2013	Data al	16/04/2013
Giorno da	MARTEDI	Giorno al	MARTEDI
dalle ore	0:00:00	alle ore	24:00:00
Durata	24 ORE		

POSTAZIONE 9
EX SS11 - tra rotatoria via Melghera e rotatoria
via Leonardo da Vinci

ANNOTAZIONI

NULLA DI RILEVANTE.

COMUNE DI CERNUSCO SUL NAVIGLIO (MI)

RILIEVI DI TRAFFICO

Postazione	9	Strada:	EX SS11 - tra rotonda via Melghera e rotonda via Leonardo da Vinci
Direzione	1	OVEST - MILANO	

Tabella 1 - Flussi di traffico MONODIREZIONALI rilevati per classi veicolari

Periodo	Classi di veicolari								TOTALE 1÷8	Traffico leggero (auto, moto) 1÷2	Traffico leggero commerciale 3	Traffico pesante 4÷8
	1	2	3	4	5	6	7	8				
	Motocicli	Autovetture	Veicoli commerciali leggeri	Veicoli industriali isolati	Autobus	Autoarticolato	Autotreno	Veicoli eccezionali				
00:00 ÷ 01:00	1	43	3	0	0	0	0	0	47	44	3	0
01:00 ÷ 02:00	0	28	0	0	0	0	0	0	28	28	0	0
02:00 ÷ 03:00	0	18	1	1	0	0	0	0	20	18	1	1
03:00 ÷ 04:00	0	22	1	0	0	3	1	0	27	22	1	4
04:00 ÷ 05:00	2	59	4	3	1	0	0	0	69	61	4	4
05:00 ÷ 06:00	4	164	11	3	0	5	1	0	188	168	11	9
06:00 ÷ 07:00	10	385	28	3	0	3	1	0	430	395	28	7
07:00 ÷ 08:00	18	729	54	5	4	2	2	0	814	747	54	13
08:00 ÷ 09:00	18	641	46	4	5	1	2	1	718	659	46	13
09:00 ÷ 10:00	13	619	43	9	3	4	1	0	692	632	43	17
10:00 ÷ 11:00	12	515	31	12	2	3	3	0	578	527	31	20
11:00 ÷ 12:00	14	517	42	7	2	4	4	1	591	531	42	18
12:00 ÷ 13:00	13	529	34	4	3	5	2	1	591	542	34	15
13:00 ÷ 14:00	18	538	34	5	2	3	2	0	602	556	34	12
14:00 ÷ 15:00	13	641	43	10	1	3	0	1	712	654	43	15
15:00 ÷ 16:00	15	631	49	13	0	4	3	0	715	646	49	20
16:00 ÷ 17:00	16	620	39	3	1	6	1	0	686	636	39	11
17:00 ÷ 18:00	26	714	51	2	2	1	2	0	798	740	51	7
18:00 ÷ 19:00	17	693	45	2	1	0	0	0	758	710	45	3
19:00 ÷ 20:00	12	541	40	1	0	0	1	0	595	553	40	2
20:00 ÷ 21:00	11	324	23	0	0	0	1	0	359	335	23	1
21:00 ÷ 22:00	6	194	12	1	0	0	0	0	213	200	12	1
22:00 ÷ 23:00	8	198	12	2	0	0	0	0	220	206	12	2
23:00 ÷ 00:00	3	107	6	0	0	0	0	0	116	110	6	0
TOTALE	250	9470	652	90	27	47	27	4	10567	9720	652	195
% CLASSE	2,4	89,6	6,2	0,9	0,3	0,4	0,3	0,0	100,0	92,0	6,2	1,8
TOT. DIURNO	193	7387	511	76	26	36	22	4	8255	7580	511	164
% CLASSE	2,3	89,5	6,2	0,9	0,3	0,4	0,3	0,0	100,0	91,8	6,2	2,0
TOT. NOTTURNO	57	2083	141	14	1	11	5	0	2312	2140	141	31
% CLASSE	2,5	90,1	6,1	0,6	0,0	0,5	0,2		100,0	92,6	6,1	1,3
Media Veh/h	10	395	27	4	1	2	1	0	440	405	27	8
Max Veh/h	26	729	54	13	5	6	4	1	814	747	54	20

COMUNE DI CERNUSCO SUL NAVIGLIO (MI)

RILIEVI DI TRAFFICO

Postazione	9	Strada:	EX SS11 - tra rotonda via Melghera e rotonda via Leonardo da Vinci
Direzione	1	OVEST - MILANO	

Tabella 2 - Flussi di traffico MONODIREZIONALI rilevati per classi di Velocità

Periodo	Classi di Velocità [km/h]									Totale Veh	Vel. Media [km/h]
	<20,1	20,1 ÷ 30,0	30,1 ÷ 40,0	40,1 ÷ 50,0	50,1 ÷ 60,0	60,1 ÷ 70,0	70,1 ÷ 80,0	80,1 ÷ 90,0	>90,0		
00:00 ÷ 01:00	0	0	2	2	6	29	8	0	0	47	63,3
01:00 ÷ 02:00	0	0	0	0	12	3	11	1	1	28	66,6
02:00 ÷ 03:00	0	0	1	5	9	5	0	0	0	20	54,0
03:00 ÷ 04:00	0	0	0	9	8	6	4	0	0	27	56,9
04:00 ÷ 05:00	0	0	2	20	19	21	7	0	0	69	56,6
05:00 ÷ 06:00	0	0	1	16	84	54	27	3	3	188	61,0
06:00 ÷ 07:00	0	0	4	49	192	148	33	4	0	430	58,9
07:00 ÷ 08:00	12	44	60	175	367	142	13	1	0	814	51,2
08:00 ÷ 09:00	0	2	34	176	341	126	37	2	0	718	54,4
09:00 ÷ 10:00	0	0	39	196	306	143	6	2	0	692	53,4
10:00 ÷ 11:00	0	2	22	139	258	139	14	4	0	578	54,8
11:00 ÷ 12:00	0	2	14	116	278	155	21	4	1	591	56,1
12:00 ÷ 13:00	0	0	7	101	250	197	30	4	2	591	57,8
13:00 ÷ 14:00	0	4	24	134	202	189	38	10	1	602	56,8
14:00 ÷ 15:00	0	0	16	144	299	202	45	6	0	712	56,9
15:00 ÷ 16:00	1	2	20	122	339	198	27	5	1	715	56,4
16:00 ÷ 17:00	0	0	28	138	281	186	46	7	0	686	56,5
17:00 ÷ 18:00	0	3	19	152	326	247	47	4	0	798	56,9
18:00 ÷ 19:00	0	0	29	197	317	172	39	2	2	758	55,1
19:00 ÷ 20:00	0	2	5	97	267	185	34	5	0	595	57,6
20:00 ÷ 21:00	0	2	7	61	135	110	40	4	0	359	58,4
21:00 ÷ 22:00	0	0	0	23	67	90	28	5	0	213	61,5
22:00 ÷ 23:00	0	0	2	19	93	64	37	5	0	220	60,9
23:00 ÷ 00:00	0	0	2	15	46	33	20	0	0	116	59,7

TOTALE	13	63	338	2106	4502	2844	612	78	11	10567	56,3
% CLASSE	0,1	0,6	3,2	19,9	42,6	26,9	5,8	0,7	0,1	100,0	
TOT. DIURNO	13	59	312	1790	3564	2096	363	51	7	8255	55,4
% CLASSE	0,2	0,7	3,8	21,7	43,2	25,4	4,4	0,6	0,1	100,0	
TOT. NOTTURNO	0	4	26	316	938	748	249	27	4	2312	59,2
% CLASSE		0,2	1,1	13,7	40,6	32,4	10,8	1,2	0,2	100,0	

COMUNE DI CERNUSCO SUL NAVIGLIO (MI)

RILIEVI DI TRAFFICO

Postazione	9	Strada:	EX SS11 - tra rotonda via Melghera e rotonda via Leonardo da Vinci
Direzione	2	EST - CERNUSCO SUL NAVIGLIO CENTRO	

Tabella 3 - Flussi di traffico MONODIREZIONALI rilevati per classi veicolari

Periodo	Classi di veicolari								TOTALE 1÷8	Traffico leggero (auto, moto) 1÷2	Traffico leggero commerciale 3	Traffico pesante 4÷8
	1	2	3	4	5	6	7	8				
	Motocicli	Autovetture	Veicoli commerciali leggeri	Veicoli industriali isolati	Autobus	Autoarticolato	Autotreno	Veicoli eccezionali				
00:00 ÷ 01:00	5	116	8	3	0	0	0	0	132	121	8	3
01:00 ÷ 02:00	2	62	5	0	3	0	0	0	72	64	5	3
02:00 ÷ 03:00	1	42	2	0	0	0	0	0	45	43	2	0
03:00 ÷ 04:00	0	12	0	0	0	0	0	0	12	12	0	0
04:00 ÷ 05:00	1	53	3	0	3	3	0	0	63	54	3	6
05:00 ÷ 06:00	3	84	6	3	0	0	3	0	99	87	6	6
06:00 ÷ 07:00	4	164	12	9	6	0	3	0	198	168	12	18
07:00 ÷ 08:00	8	277	18	9	3	6	0	0	321	285	18	18
08:00 ÷ 09:00	15	598	38	18	6	9	9	0	693	613	38	42
09:00 ÷ 10:00	18	477	30	9	0	9	3	3	549	495	30	24
10:00 ÷ 11:00	20	470	38	18	3	9	30	3	591	490	38	63
11:00 ÷ 12:00	14	499	36	18	9	9	9	3	597	513	36	48
12:00 ÷ 13:00	14	508	36	18	6	6	12	0	600	522	36	42
13:00 ÷ 14:00	18	644	37	21	6	0	18	0	744	662	37	45
14:00 ÷ 15:00	29	839	56	9	12	3	12	0	960	868	56	36
15:00 ÷ 16:00	26	728	47	18	9	9	12	3	852	754	47	51
16:00 ÷ 17:00	25	824	57	12	3	6	12	0	939	849	57	33
17:00 ÷ 18:00	22	870	56	3	0	9	9	3	972	892	56	24
18:00 ÷ 19:00	18	843	51	3	6	0	0	0	921	861	51	9
19:00 ÷ 20:00	21	561	39	3	0	3	0	0	627	582	39	6
20:00 ÷ 21:00	15	417	24	3	0	6	6	0	471	432	24	15
21:00 ÷ 22:00	7	330	20	3	0	3	3	0	366	337	20	9
22:00 ÷ 23:00	5	141	10	0	0	0	0	0	156	146	10	0
23:00 ÷ 00:00	2	158	11	0	0	3	0	0	174	160	11	3
TOTALE	293	9717	640	180	75	93	141	15	11154	10010	640	504
% CLASSE	2,6	87,1	5,7	1,6	0,7	0,8	1,3	0,1	100,0	89,7	5,7	4,5
TOT. DIURNO	227	7577	500	156	63	75	126	15	8739	7804	500	435
% CLASSE	2,6	86,7	5,7	1,8	0,7	0,9	1,4	0,2	100,0	89,3	5,7	5,0
TOT. NOTTURNO	66	2140	140	24	12	18	15	0	2415	2206	140	69
% CLASSE	2,7	88,6	5,8	1,0	0,5	0,7	0,6		100,0	91,3	5,8	2,9
Media Veh/h	12	405	27	8	3	4	6	1	465	417	27	21
Max Veh/h	29	870	57	21	12	9	30	3	972	892	57	63

COMUNE DI CERNUSCO SUL NAVIGLIO (MI)

RILIEVI DI TRAFFICO

Postazione	9	Strada:	EX SS11 - tra rotatoria via Melghera e rotatoria via Leonardo da Vinci
Direzione	2	EST - CERNUSCO SUL NAVIGLIO CENTRO	

Tabella 4 - Flussi di traffico MONODIREZIONALI rilevati per classi di Velocità

Periodo	Classi di Velocità [km/h]									Totale Veh	Vel. Media [km/h]
	<20,1	20,1 ÷ 30,0	30,1 ÷ 40,0	40,1 ÷ 50,0	50,1 ÷ 60,0	60,1 ÷ 70,0	70,1 ÷ 80,0	80,1 ÷ 90,0	>90,0		
00:00 ÷ 01:00	0	0	2	16	36	41	29	8	0	132	62,8
01:00 ÷ 02:00	0	0	0	10	19	26	15	1	1	72	62,4
02:00 ÷ 03:00	0	0	0	8	17	11	9	0	0	45	59,7
03:00 ÷ 04:00	0	0	0	1	5	4	1	0	1	12	62,9
04:00 ÷ 05:00	0	0	0	7	23	25	8	0	0	63	60,4
05:00 ÷ 06:00	0	0	1	11	34	30	16	6	1	99	62,2
06:00 ÷ 07:00	0	0	4	25	73	55	29	12	0	198	60,9
07:00 ÷ 08:00	0	1	10	60	114	93	31	10	2	321	58,5
08:00 ÷ 09:00	0	4	19	134	252	195	70	14	5	693	58,1
09:00 ÷ 10:00	0	4	18	102	194	156	56	14	5	549	58,3
10:00 ÷ 11:00	0	4	12	112	225	164	56	14	4	591	58,2
11:00 ÷ 12:00	0	3	21	117	205	168	62	16	5	597	58,3
12:00 ÷ 13:00	0	5	15	104	211	174	70	16	5	600	58,9
13:00 ÷ 14:00	0	8	20	124	256	226	83	21	6	744	59,0
14:00 ÷ 15:00	0	5	29	185	333	265	106	31	6	960	58,5
15:00 ÷ 16:00	0	5	26	154	304	252	88	18	5	852	58,3
16:00 ÷ 17:00	0	4	26	164	345	253	114	27	6	939	58,8
17:00 ÷ 18:00	0	4	28	168	344	291	110	23	4	972	58,7
18:00 ÷ 19:00	0	5	22	158	313	259	123	34	7	921	59,6
19:00 ÷ 20:00	0	3	12	101	226	182	81	18	4	627	59,5
20:00 ÷ 21:00	0	1	13	74	163	139	62	15	4	471	59,7
21:00 ÷ 22:00	0	1	8	50	117	116	56	16	2	366	60,9
22:00 ÷ 23:00	0	0	4	18	54	46	24	9	1	156	61,4
23:00 ÷ 00:00	0	0	4	20	62	53	28	6	1	174	60,9

TOTALE	0	57	294	1923	3925	3224	1327	329	75	11154	59,1
% CLASSE		0,5	2,6	17,2	35,2	28,9	11,9	2,9	0,7	100,0	
TOT. DIURNO	0	52	246	1582	3096	2496	969	238	60	8739	58,6
% CLASSE		0,6	2,8	18,1	35,4	28,6	11,1	2,7	0,7	100,0	
TOT. NOTTURNO	0	5	48	341	829	728	358	91	15	2415	60,5
% CLASSE		0,2	2,0	14,1	34,3	30,1	14,8	3,8	0,6	100,0	

COMUNE DI CERNUSCO SUL NAVIGLIO (MI)

RILIEVI DI TRAFFICO

Postazione	9	Strada:	EX SS11 - tra rotonda via Melghera e rotonda via Leonardo da Vinci
------------	---	---------	--

Tabella 5 - Flussi di traffico BIDIREZIONALI rilevati per classi veicolari

Periodo	Classi di veicolari								TOTALE 1÷8	Traffico leggero (auto, moto) 1÷2	Traffico leggero commerciale 3	Traffico pesante 4÷8
	1 Motocicli	2 Autovetture	3 Veicoli commerciali leggeri	4 Veicoli industriali isolati	5 Autobus	6 Autoarticolato	7 Autotreno	8 Veicoli eccezionali				
00:00 ÷ 01:00	6	159	11	3	0	0	0	0	179	165	11	3
01:00 ÷ 02:00	2	90	5	0	3	0	0	0	100	92	5	3
02:00 ÷ 03:00	1	60	3	1	0	0	0	0	65	61	3	1
03:00 ÷ 04:00	0	34	1	0	0	3	1	0	39	34	1	4
04:00 ÷ 05:00	3	112	7	3	4	3	0	0	132	115	7	10
05:00 ÷ 06:00	7	248	17	6	0	5	4	0	287	255	17	15
06:00 ÷ 07:00	14	549	40	12	6	3	4	0	628	563	40	25
07:00 ÷ 08:00	26	1006	72	14	7	8	2	0	1135	1032	72	31
08:00 ÷ 09:00	33	1239	84	22	11	10	11	1	1411	1272	84	55
09:00 ÷ 10:00	31	1096	73	18	3	13	4	3	1241	1127	73	41
10:00 ÷ 11:00	32	985	69	30	5	12	33	3	1169	1017	69	83
11:00 ÷ 12:00	28	1016	78	25	11	13	13	4	1188	1044	78	66
12:00 ÷ 13:00	27	1037	70	22	9	11	14	1	1191	1064	70	57
13:00 ÷ 14:00	36	1182	71	26	8	3	20	0	1346	1218	71	57
14:00 ÷ 15:00	42	1480	99	19	13	6	12	1	1672	1522	99	51
15:00 ÷ 16:00	41	1359	96	31	9	13	15	3	1567	1400	96	71
16:00 ÷ 17:00	41	1444	96	15	4	12	13	0	1625	1485	96	44
17:00 ÷ 18:00	48	1584	107	5	2	10	11	3	1770	1632	107	31
18:00 ÷ 19:00	35	1536	96	5	7	0	0	0	1679	1571	96	12
19:00 ÷ 20:00	33	1102	79	4	0	3	1	0	1222	1135	79	8
20:00 ÷ 21:00	26	741	47	3	0	6	7	0	830	767	47	16
21:00 ÷ 22:00	13	524	32	4	0	3	3	0	579	537	32	10
22:00 ÷ 23:00	13	339	22	2	0	0	0	0	376	352	22	2
23:00 ÷ 00:00	5	265	17	0	0	3	0	0	290	270	17	3
TOTALE	543	19187	1292	270	102	140	168	19	21721	19730	1292	699
% CLASSE	2,5	88,3	5,9	1,2	0,5	0,6	0,8	0,1	100,0	90,8	5,9	3,2
TOT. DIURNO	420	14964	1011	232	89	111	148	19	16994	15384	1011	599
% CLASSE	2,5	88,1	5,9	1,4	0,5	0,7	0,9	0,1	100,0	90,5	5,9	3,5
TOT. NOTTURNO	123	4223	281	38	13	29	20	0	4727	4346	281	100
% CLASSE	2,6	89,3	5,9	0,8	0,3	0,6	0,4		100,0	91,9	5,9	2,1
Media Veh/h	23	799	54	11	4	6	7	1	905	822	54	29
Max Veh/h	48	1584	107	31	13	13	33	4	1770	1632	107	83

COMUNE DI CERNUSCO SUL NAVIGLIO (MI)

RILIEVI DI TRAFFICO

Postazione	9	Strada:	EX SS11 - tra rotonda via Melghera e rotonda via Leonardo da Vinci
-------------------	----------	---------	--

Tabella 6 - Flussi di traffico BIDIREZIONALI rilevati per classi di Velocità

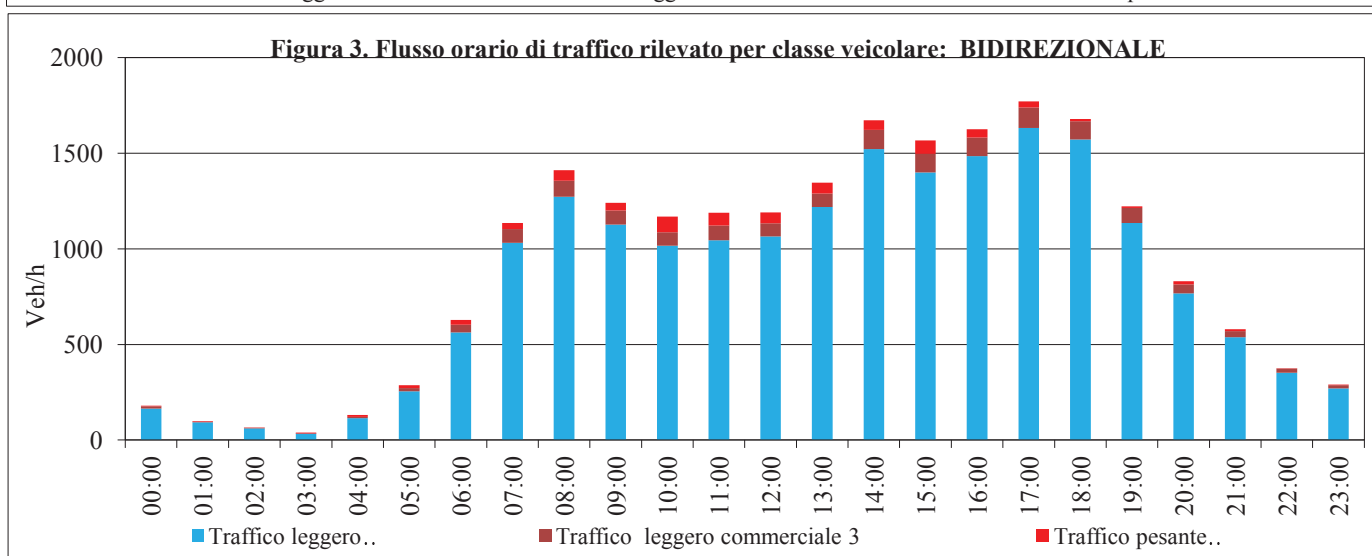
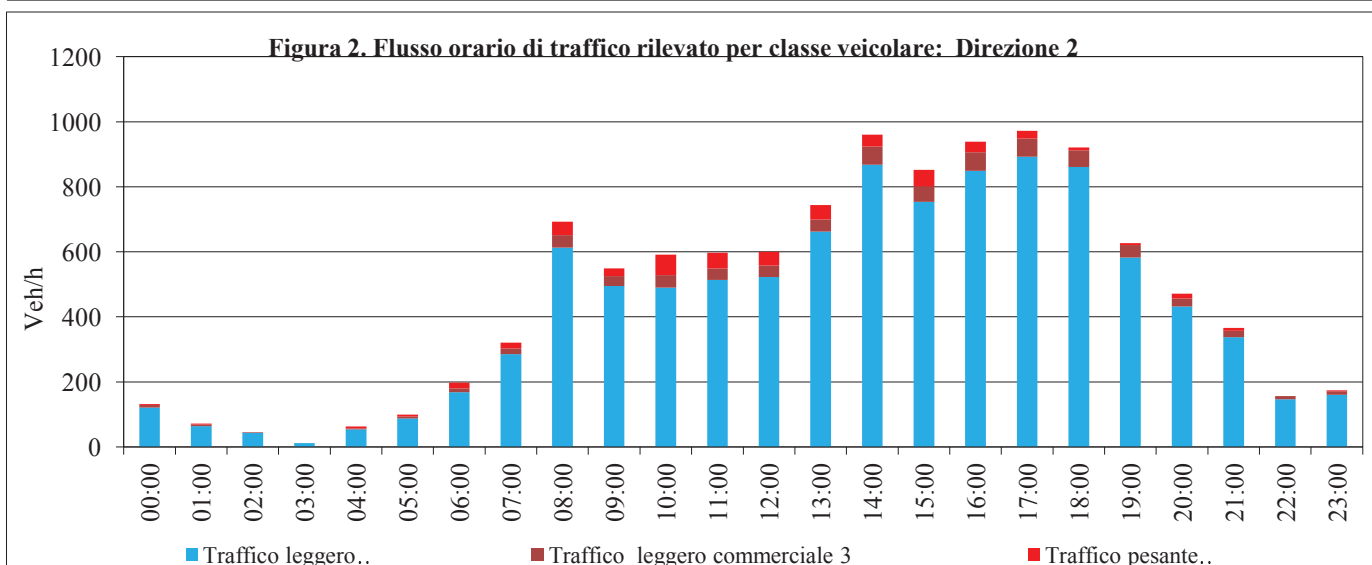
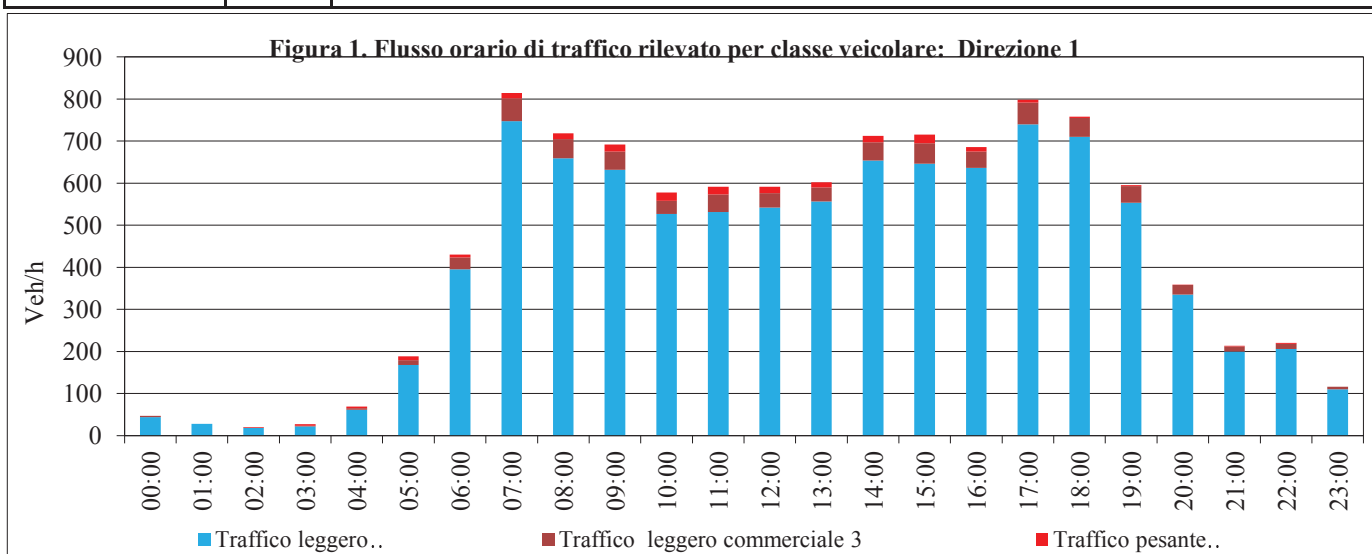
Periodo	Classi di Velocità [km/h]									Totale Veh	Vel. Media [km/h]
	<20,1	20,1 ÷ 30,0	30,1 ÷ 40,0	40,1 ÷ 50,0	50,1 ÷ 60,0	60,1 ÷ 70,0	70,1 ÷ 80,0	80,1 ÷ 90,0	>90,0		
00:00 ÷ 01:00	0	0	4	18	42	70	37	8	0	179	62,9
01:00 ÷ 02:00	0	0	0	10	31	29	26	2	2	100	63,6
02:00 ÷ 03:00	0	0	1	13	26	16	9	0	0	65	57,9
03:00 ÷ 04:00	0	0	0	10	13	10	5	0	1	39	58,7
04:00 ÷ 05:00	0	0	2	27	42	46	15	0	0	132	58,4
05:00 ÷ 06:00	0	0	2	27	118	84	43	9	4	287	61,4
06:00 ÷ 07:00	0	0	8	74	265	203	62	16	0	628	59,5
07:00 ÷ 08:00	12	45	70	235	481	235	44	11	2	1135	53,2
08:00 ÷ 09:00	0	6	53	310	593	321	107	16	5	1411	56,2
09:00 ÷ 10:00	0	4	57	298	500	299	62	16	5	1241	55,6
10:00 ÷ 11:00	0	6	34	251	483	303	70	18	4	1169	56,5
11:00 ÷ 12:00	0	5	35	233	483	323	83	20	6	1188	57,2
12:00 ÷ 13:00	0	5	22	205	461	371	100	20	7	1191	58,3
13:00 ÷ 14:00	0	12	44	258	458	415	121	31	7	1346	58,0
14:00 ÷ 15:00	0	5	45	329	632	467	151	37	6	1672	57,8
15:00 ÷ 16:00	1	7	46	276	643	450	115	23	6	1567	57,4
16:00 ÷ 17:00	0	4	54	302	626	439	160	34	6	1625	57,9
17:00 ÷ 18:00	0	7	47	320	670	538	157	27	4	1770	57,9
18:00 ÷ 19:00	0	5	51	355	630	431	162	36	9	1679	57,6
19:00 ÷ 20:00	0	5	17	198	493	367	115	23	4	1222	58,6
20:00 ÷ 21:00	0	3	20	135	298	249	102	19	4	830	59,1
21:00 ÷ 22:00	0	1	8	73	184	206	84	21	2	579	61,1
22:00 ÷ 23:00	0	0	6	37	147	110	61	14	1	376	61,1
23:00 ÷ 00:00	0	0	6	35	108	86	48	6	1	290	60,4

TOTALE	13	120	632	4029	8427	6068	1939	407	86	21721	57,7
% CLASSE	0,1	0,6	2,9	18,5	38,8	27,9	8,9	1,9	0,4	100,0	
TOT. DIURNO	13	111	558	3372	6660	4592	1332	289	67	16994	57,1
% CLASSE	0,1	0,7	3,3	19,8	39,2	27,0	7,8	1,7	0,4	100,0	
TOT. NOTTURNO	0	9	74	657	1767	1476	607	118	19	4727	59,9
% CLASSE		0,2	1,6	13,9	37,4	31,2	12,8	2,5	0,4	100,0	

COMUNE DI CERNUSCO SUL NAVIGLIO (MI)

RILIEVI DI TRAFFICO

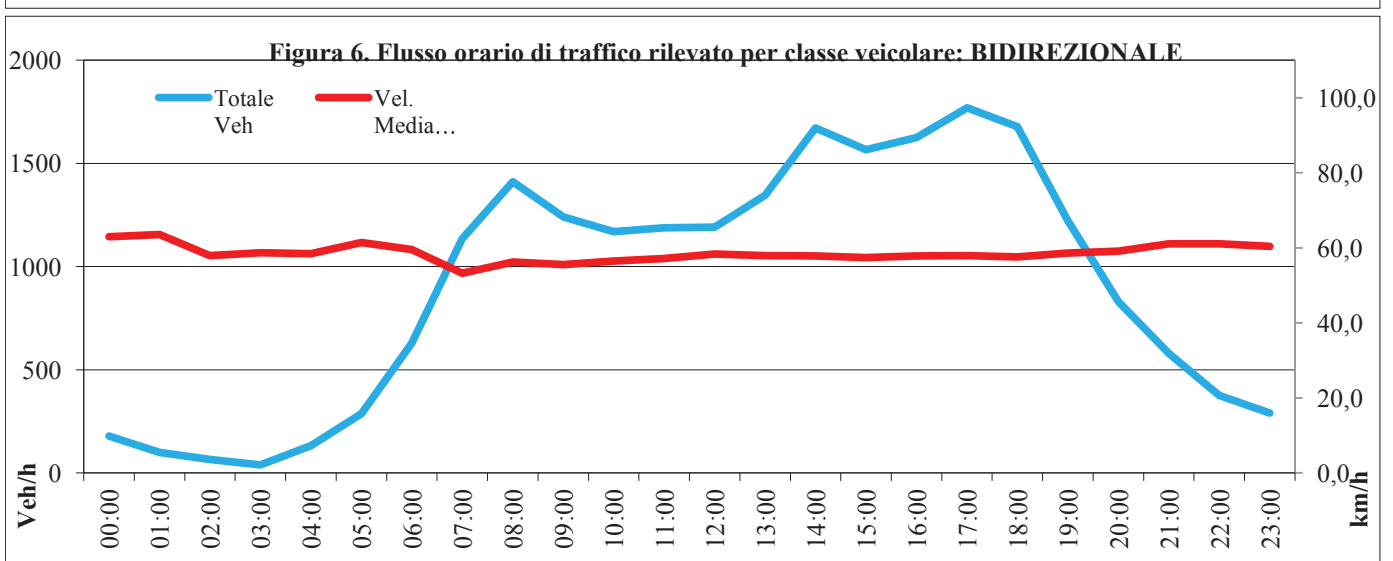
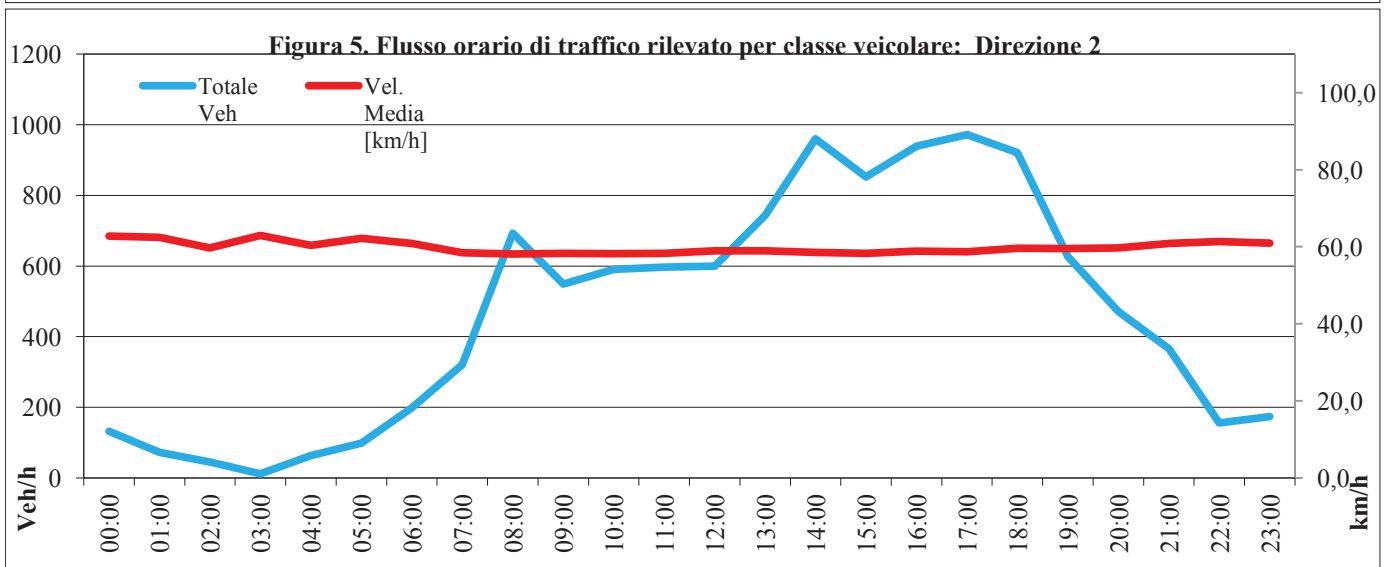
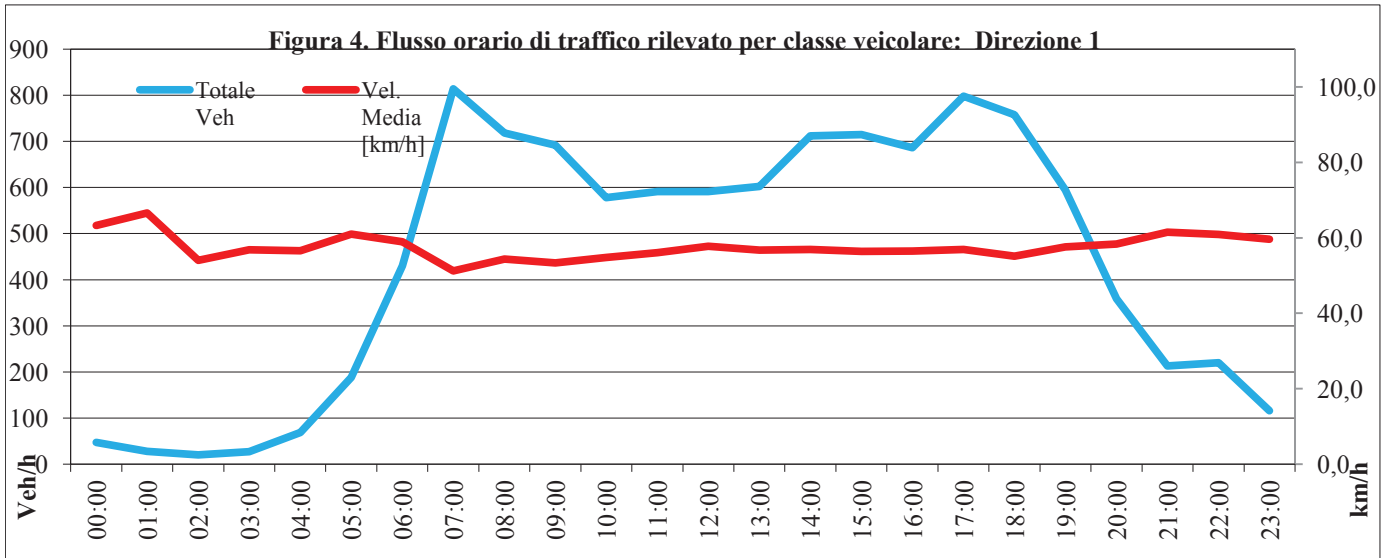
Postazione	9	Strada:	EX SS11 - tra rotonda via Melghera e rotonda via Leonardo da Vinci
Direzione	1		OVEST - MILANO
Direzione	2		EST - CERNUSCO SUL NAVIGLIO CENTRO



COMUNE DI CERNUSCO SUL NAVIGLIO (MI)

RILIEVI DI TRAFFICO

Postazione	9	Strada:	EX SS11 - tra rotonda via Melghera e rotonda via Leonardo da Vinci
Direzione	1		OVEST - MILANO
Direzione	2		EST - CERNUSCO SUL NAVIGLIO CENTRO



COMUNE DI CERNUSCO SUL NAVIGLIO (MI)

RILIEVI DI TRAFFICO

Postazione: **9**

Strada	EX SS11 - tra rotatoria via Melghera e rotatoria via Leonardo da Vinci
Direzione 1 vs.	OVEST - MILANO
Direzione 2 vs.	EST - CERNUSCO SUL NAVIGLIO CENTRO

Data dal	17/04/2013	Data al	17/04/2013
Giorno da	MERCOLEDI	Giorno al	MERCOLEDI
dalle ore	0:00:00	alle ore	24:00:00
Durata	24 ORE		

POSTAZIONE 9
EX SS11 - tra rotatoria via Melghera e rotatoria
via Leonardo da Vinci

ANNOTAZIONI

NULLA DI RILEVANTE.

COMUNE DI CERNUSCO SUL NAVIGLIO (MI)

RILIEVI DI TRAFFICO

Postazione	9	Strada:	EX SS11 - tra rotonda via Melghera e rotonda via Leonardo da Vinci
Direzione	1	OVEST - MILANO	

Tabella 1 - Flussi di traffico MONODIREZIONALI rilevati per classi veicolari

Periodo	Classi di veicolari								TOTALE 1÷8	Traffico leggero (auto, moto) 1÷2	Traffico leggero commerciale 3	Traffico pesante 4÷8
	1	2	3	4	5	6	7	8				
	Motocicli	Autovetture	Veicoli commerciali leggeri	Veicoli industriali isolati	Autobus	Autoarticolato	Autotreno	Veicoli eccezionali				
00:00 ÷ 01:00	1	78	5	0	0	0	0	0	84	79	5	0
01:00 ÷ 02:00	1	34	2	0	0	0	0	0	37	35	2	0
02:00 ÷ 03:00	0	23	0	0	0	0	0	0	23	23	0	0
03:00 ÷ 04:00	0	27	2	0	2	2	2	0	35	27	2	6
04:00 ÷ 05:00	1	42	3	1	1	1	2	0	51	43	3	5
05:00 ÷ 06:00	5	152	9	0	0	1	1	0	168	157	9	2
06:00 ÷ 07:00	14	381	25	5	1	1	0	0	427	395	25	7
07:00 ÷ 08:00	16	734	55	6	3	2	1	0	817	750	55	12
08:00 ÷ 09:00	12	697	47	11	3	3	0	0	773	709	47	17
09:00 ÷ 10:00	19	664	48	9	5	4	1	1	751	683	48	20
10:00 ÷ 11:00	16	591	43	7	1	5	2	0	665	607	43	15
11:00 ÷ 12:00	20	559	40	8	2	5	1	1	636	579	40	17
12:00 ÷ 13:00	15	607	40	6	1	5	2	0	676	622	40	14
13:00 ÷ 14:00	12	640	42	8	2	2	1	1	708	652	42	14
14:00 ÷ 15:00	17	616	46	6	2	2	1	0	690	633	46	11
15:00 ÷ 16:00	21	635	45	5	4	0	1	0	711	656	45	10
16:00 ÷ 17:00	16	675	50	3	3	2	0	0	749	691	50	8
17:00 ÷ 18:00	20	738	49	2	1	2	2	0	814	758	49	7
18:00 ÷ 19:00	27	727	51	1	0	2	1	1	810	754	51	5
19:00 ÷ 20:00	14	576	36	2	0	1	0	0	629	590	36	3
20:00 ÷ 21:00	11	283	22	1	0	1	0	0	318	294	22	2
21:00 ÷ 22:00	7	230	16	0	0	0	0	0	253	237	16	0
22:00 ÷ 23:00	5	166	13	0	0	1	0	0	185	171	13	1
23:00 ÷ 00:00	2	124	9	0	0	0	0	0	135	126	9	0
TOTALE	272	9999	698	81	31	42	18	4	11145	10271	698	176
% CLASSE	2,4	89,7	6,3	0,7	0,3	0,4	0,2	0,0	100,0	92,2	6,3	1,6
TOT. DIURNO	211	7883	556	72	27	34	13	4	8800	8094	556	150
% CLASSE	2,4	89,6	6,3	0,8	0,3	0,4	0,1	0,0	100,0	92,0	6,3	1,7
TOT. NOTTURNO	61	2116	142	9	4	8	5	0	2345	2177	142	26
% CLASSE	2,6	90,2	6,1	0,4	0,2	0,3	0,2		100,0	92,8	6,1	1,1
Media Veh/h	11	417	29	3	1	2	1	0	464	428	29	7
Max Veh/h	27	738	55	11	5	5	2	1	817	758	55	20

COMUNE DI CERNUSCO SUL NAVIGLIO (MI)

RILIEVI DI TRAFFICO

Postazione	9	Strada:	EX SS11 - tra rotonda via Melghera e rotonda via Leonardo da Vinci
Direzione	1		OVEST - MILANO

Tabella 2 - Flussi di traffico MONODIREZIONALI rilevati per classi di Velocità

Periodo	Classi di Velocità [km/h]									Totale Veh	Vel. Media [km/h]
	<20,1	20,1 ÷ 30,0	30,1 ÷ 40,0	40,1 ÷ 50,0	50,1 ÷ 60,0	60,1 ÷ 70,0	70,1 ÷ 80,0	80,1 ÷ 90,0	>90,0		
00:00 ÷ 01:00	0	0	0	1	26	46	10	1	0	84	63,1
01:00 ÷ 02:00	0	0	0	3	12	15	2	4	1	37	63,8
02:00 ÷ 03:00	0	0	1	2	5	2	8	5	0	23	67,6
03:00 ÷ 04:00	0	0	1	9	9	9	5	1	1	35	59,4
04:00 ÷ 05:00	0	0	1	13	12	12	8	4	1	51	60,8
05:00 ÷ 06:00	0	0	2	24	52	58	27	3	2	168	61,1
06:00 ÷ 07:00	0	0	3	59	169	158	35	3	0	427	59,0
07:00 ÷ 08:00	0	6	30	186	384	173	34	4	0	817	54,9
08:00 ÷ 09:00	0	1	36	220	357	132	26	1	0	773	53,6
09:00 ÷ 10:00	1	0	37	240	333	113	27	0	0	751	53,0
10:00 ÷ 11:00	0	3	17	179	254	168	36	8	0	665	55,6
11:00 ÷ 12:00	0	1	19	128	302	153	26	7	0	636	55,9
12:00 ÷ 13:00	0	0	18	144	292	175	36	11	0	676	56,5
13:00 ÷ 14:00	0	1	13	147	313	187	35	12	0	708	56,7
14:00 ÷ 15:00	1	9	24	124	321	178	28	5	0	690	55,7
15:00 ÷ 16:00	0	3	9	133	318	186	47	15	0	711	57,3
16:00 ÷ 17:00	0	2	23	125	339	225	31	4	0	749	56,6
17:00 ÷ 18:00	0	4	16	182	368	210	30	4	0	814	55,7
18:00 ÷ 19:00	0	2	27	223	317	194	45	1	1	810	55,1
19:00 ÷ 20:00	0	1	3	114	313	152	41	4	1	629	57,0
20:00 ÷ 21:00	0	0	2	48	132	89	30	14	3	318	59,8
21:00 ÷ 22:00	0	0	5	35	99	65	47	2	0	253	59,7
22:00 ÷ 23:00	0	0	1	19	66	65	24	9	1	185	61,7
23:00 ÷ 00:00	0	0	1	20	38	43	22	11	0	135	62,3

TOTALE	2	33	289	2378	4831	2808	660	133	11	11145	56,4
% CLASSE	0,0	0,3	2,6	21,3	43,3	25,2	5,9	1,2	0,1	100,0	
TOT. DIURNO	2	32	269	2031	3898	2094	401	72	1	8800	55,5
% CLASSE	0,0	0,4	3,1	23,1	44,3	23,8	4,6	0,8	0,0	100,0	
TOT. NOTTURNO	0	1	20	347	933	714	259	61	10	2345	59,6
% CLASSE		0,0	0,9	14,8	39,8	30,4	11,0	2,6	0,4	100,0	

COMUNE DI CERNUSCO SUL NAVIGLIO (MI)

RILIEVI DI TRAFFICO

Postazione	9	Strada:	EX SS11 - tra rotonda via Melghera e rotonda via Leonardo da Vinci
Direzione	2	EST - CERNUSCO SUL NAVIGLIO CENTRO	

Tabella 3 - Flussi di traffico MONODIREZIONALI rilevati per classi veicolari

Periodo	Classi di veicolari								TOTALE 1÷8	Traffico leggero (auto, moto) 1÷2	Traffico leggero commerciale 3	Traffico pesante 4÷8
	1	2	3	4	5	6	7	8				
	Motocicli	Autovetture	Veicoli commerciali leggeri	Veicoli industriali isolati	Autobus	Autoarticolato	Autotreno	Veicoli eccezionali				
00:00 ÷ 01:00	4	132	8	3	0	3	0	0	150	136	8	6
01:00 ÷ 02:00	2	58	3	0	0	0	0	0	63	60	3	0
02:00 ÷ 03:00	1	38	3	0	0	0	3	0	45	39	3	3
03:00 ÷ 04:00	0	20	1	0	6	0	0	0	27	20	1	6
04:00 ÷ 05:00	0	47	4	0	3	0	0	0	54	47	4	3
05:00 ÷ 06:00	1	71	6	3	0	0	0	0	81	72	6	3
06:00 ÷ 07:00	4	164	12	3	6	0	6	0	195	168	12	15
07:00 ÷ 08:00	5	257	17	12	0	0	3	0	294	262	17	15
08:00 ÷ 09:00	15	514	38	15	0	15	0	0	597	529	38	30
09:00 ÷ 10:00	9	545	37	3	3	12	3	0	612	554	37	21
10:00 ÷ 11:00	17	474	31	39	15	3	9	0	588	491	31	66
11:00 ÷ 12:00	14	587	41	24	0	3	18	0	687	601	41	45
12:00 ÷ 13:00	14	615	37	3	6	6	6	0	687	629	37	21
13:00 ÷ 14:00	23	677	47	9	9	3	15	0	783	700	47	36
14:00 ÷ 15:00	24	795	57	3	0	6	6	0	891	819	57	15
15:00 ÷ 16:00	27	806	49	24	9	0	6	0	921	833	49	39
16:00 ÷ 17:00	18	736	53	24	3	0	3	0	837	754	53	30
17:00 ÷ 18:00	21	836	49	12	3	3	3	0	927	857	49	21
18:00 ÷ 19:00	18	721	44	3	3	0	0	0	789	739	44	6
19:00 ÷ 20:00	13	572	36	3	0	3	0	0	627	585	36	6
20:00 ÷ 21:00	17	443	29	0	0	3	0	0	492	460	29	3
21:00 ÷ 22:00	9	303	21	0	0	0	0	0	333	312	21	0
22:00 ÷ 23:00	2	149	11	0	0	0	0	0	162	151	11	0
23:00 ÷ 00:00	5	172	12	3	0	3	0	0	195	177	12	6
TOTALE	263	9732	646	186	66	63	81	0	11037	9995	646	396
% CLASSE	2,4	88,2	5,9	1,7	0,6	0,6	0,7		100,0	90,6	5,9	3,6
TOT. DIURNO	205	7563	500	171	51	51	72	0	8613	7768	500	345
% CLASSE	2,4	87,8	5,8	2,0	0,6	0,6	0,8		100,0	90,2	5,8	4,0
TOT. NOTTURNO	58	2169	146	15	15	12	9	0	2424	2227	146	51
% CLASSE	2,4	89,5	6,0	0,6	0,6	0,5	0,4		100,0	91,9	6,0	2,1
Media Veh/h	11	406	27	8	3	3	3	0	460	416	27	17
Max Veh/h	27	836	57	39	15	15	18	0	927	857	57	66

COMUNE DI CERNUSCO SUL NAVIGLIO (MI)

RILIEVI DI TRAFFICO

Postazione	9	Strada:	EX SS11 - tra rotatoria via Melghera e rotatoria via Leonardo da Vinci
Direzione	2	EST - CERNUSCO SUL NAVIGLIO CENTRO	

Tabella 4 - Flussi di traffico MONODIREZIONALI rilevati per classi di Velocità

Periodo	Classi di Velocità [km/h]									Totale Veh	Vel. Media [km/h]
	<20,1	20,1 ÷ 30,0	30,1 ÷ 40,0	40,1 ÷ 50,0	50,1 ÷ 60,0	60,1 ÷ 70,0	70,1 ÷ 80,0	80,1 ÷ 90,0	>90,0		
00:00 ÷ 01:00	0	0	4	18	40	57	25	6	0	150	61,6
01:00 ÷ 02:00	0	0	0	7	18	22	7	3	6	63	65,3
02:00 ÷ 03:00	0	0	0	5	15	16	4	5	0	45	62,6
03:00 ÷ 04:00	0	0	0	4	7	7	5	3	1	27	64,8
04:00 ÷ 05:00	0	0	0	8	17	14	11	3	1	54	62,7
05:00 ÷ 06:00	0	0	1	11	28	21	18	2	0	81	61,2
06:00 ÷ 07:00	0	0	5	29	66	62	26	7	0	195	59,9
07:00 ÷ 08:00	0	1	6	41	107	101	28	9	1	294	59,5
08:00 ÷ 09:00	0	3	18	114	223	166	53	15	5	597	58,0
09:00 ÷ 10:00	0	7	30	119	214	161	62	15	4	612	57,4
10:00 ÷ 11:00	0	4	14	95	223	167	63	16	6	588	59,0
11:00 ÷ 12:00	1	4	23	115	259	195	67	19	4	687	58,3
12:00 ÷ 13:00	0	4	14	100	262	206	78	17	6	687	59,4
13:00 ÷ 14:00	0	4	16	148	267	239	84	20	5	783	58,8
14:00 ÷ 15:00	4	7	28	162	319	259	87	21	4	891	57,9
15:00 ÷ 16:00	1	6	24	142	329	276	109	23	11	921	59,3
16:00 ÷ 17:00	0	7	21	145	286	260	92	21	5	837	58,8
17:00 ÷ 18:00	0	4	23	157	342	269	104	23	5	927	58,8
18:00 ÷ 19:00	0	4	21	135	277	223	97	27	5	789	59,2
19:00 ÷ 20:00	0	4	15	88	241	174	81	18	6	627	59,6
20:00 ÷ 21:00	0	3	8	65	180	154	59	17	6	492	60,3
21:00 ÷ 22:00	0	0	7	47	117	104	46	10	2	333	60,2
22:00 ÷ 23:00	0	0	3	21	50	55	26	7	0	162	61,2
23:00 ÷ 00:00	0	0	4	24	59	66	32	8	2	195	61,7

TOTALE	6	62	285	1800	3946	3274	1264	315	85	11037	59,1
% CLASSE	0,1	0,6	2,6	16,3	35,8	29,7	11,5	2,9	0,8	100,0	
TOT. DIURNO	6	55	238	1473	3108	2522	924	226	61	8613	58,7
% CLASSE	0,1	0,6	2,8	17,1	36,1	29,3	10,7	2,6	0,7	100,0	
TOT. NOTTURNO	0	7	47	327	838	752	340	89	24	2424	60,6
% CLASSE		0,3	1,9	13,5	34,6	31,0	14,0	3,7	1,0	100,0	

COMUNE DI CERNUSCO SUL NAVIGLIO (MI)

RILIEVI DI TRAFFICO

Postazione	9	Strada:	EX SS11 - tra rotonda via Melghera e rotonda via Leonardo da Vinci
------------	---	---------	--

Tabella 5 - Flussi di traffico BIDIREZIONALI rilevati per classi veicolari

Periodo	Classi di veicolari								TOTALE 1÷8	Traffico leggero (auto, moto) 1÷2	Traffico leggero commerciale 3	Traffico pesante 4÷8
	1 Motocicli	2 Autovetture	3 Veicoli commerciali leggeri	4 Veicoli industriali isolati	5 Autobus	6 Autoarticolato	7 Autotreno	8 Veicoli eccezionali				
00:00 ÷ 01:00	5	210	13	3	0	3	0	0	234	215	13	6
01:00 ÷ 02:00	3	92	5	0	0	0	0	0	100	95	5	0
02:00 ÷ 03:00	1	61	3	0	0	0	3	0	68	62	3	3
03:00 ÷ 04:00	0	47	3	0	8	2	2	0	62	47	3	12
04:00 ÷ 05:00	1	89	7	1	4	1	2	0	105	90	7	8
05:00 ÷ 06:00	6	223	15	3	0	1	1	0	249	229	15	5
06:00 ÷ 07:00	18	545	37	8	7	1	6	0	622	563	37	22
07:00 ÷ 08:00	21	991	72	18	3	2	4	0	1111	1012	72	27
08:00 ÷ 09:00	27	1211	85	26	3	18	0	0	1370	1238	85	47
09:00 ÷ 10:00	28	1209	85	12	8	16	4	1	1363	1237	85	41
10:00 ÷ 11:00	33	1065	74	46	16	8	11	0	1253	1098	74	81
11:00 ÷ 12:00	34	1146	81	32	2	8	19	1	1323	1180	81	62
12:00 ÷ 13:00	29	1222	77	9	7	11	8	0	1363	1251	77	35
13:00 ÷ 14:00	35	1317	89	17	11	5	16	1	1491	1352	89	50
14:00 ÷ 15:00	41	1411	103	9	2	8	7	0	1581	1452	103	26
15:00 ÷ 16:00	48	1441	94	29	13	0	7	0	1632	1489	94	49
16:00 ÷ 17:00	34	1411	103	27	6	2	3	0	1586	1445	103	38
17:00 ÷ 18:00	41	1574	98	14	4	5	5	0	1741	1615	98	28
18:00 ÷ 19:00	45	1448	95	4	3	2	1	1	1599	1493	95	11
19:00 ÷ 20:00	27	1148	72	5	0	4	0	0	1256	1175	72	9
20:00 ÷ 21:00	28	726	51	1	0	4	0	0	810	754	51	5
21:00 ÷ 22:00	16	533	37	0	0	0	0	0	586	549	37	0
22:00 ÷ 23:00	7	315	24	0	0	1	0	0	347	322	24	1
23:00 ÷ 00:00	7	296	21	3	0	3	0	0	330	303	21	6
TOTALE	535	19731	1344	267	97	105	99	4	22182	20266	1344	572
% CLASSE	2,4	89,0	6,1	1,2	0,4	0,5	0,4	0,0	100,0	91,4	6,1	2,6
TOT. DIURNO	416	15446	1056	243	78	85	85	4	17413	15862	1056	495
% CLASSE	2,4	88,7	6,1	1,4	0,4	0,5	0,5	0,0	100,0	91,1	6,1	2,8
TOT. NOTTURNO	119	4285	288	24	19	20	14	0	4769	4404	288	77
% CLASSE	2,5	89,9	6,0	0,5	0,4	0,4	0,3		100,0	92,3	6,0	1,6
Media Veh/h	22	822	56	11	4	4	4	0	924	844	56	24
Max Veh/h	48	1574	103	46	16	18	19	1	1741	1615	103	81

COMUNE DI CERNUSCO SUL NAVIGLIO (MI)

RILIEVI DI TRAFFICO

Postazione	9	Strada:	EX SS11 - tra rotonda via Melghera e rotonda via Leonardo da Vinci
-------------------	----------	---------	--

Tabella 6 - Flussi di traffico BIDIREZIONALI rilevati per classi di Velocità

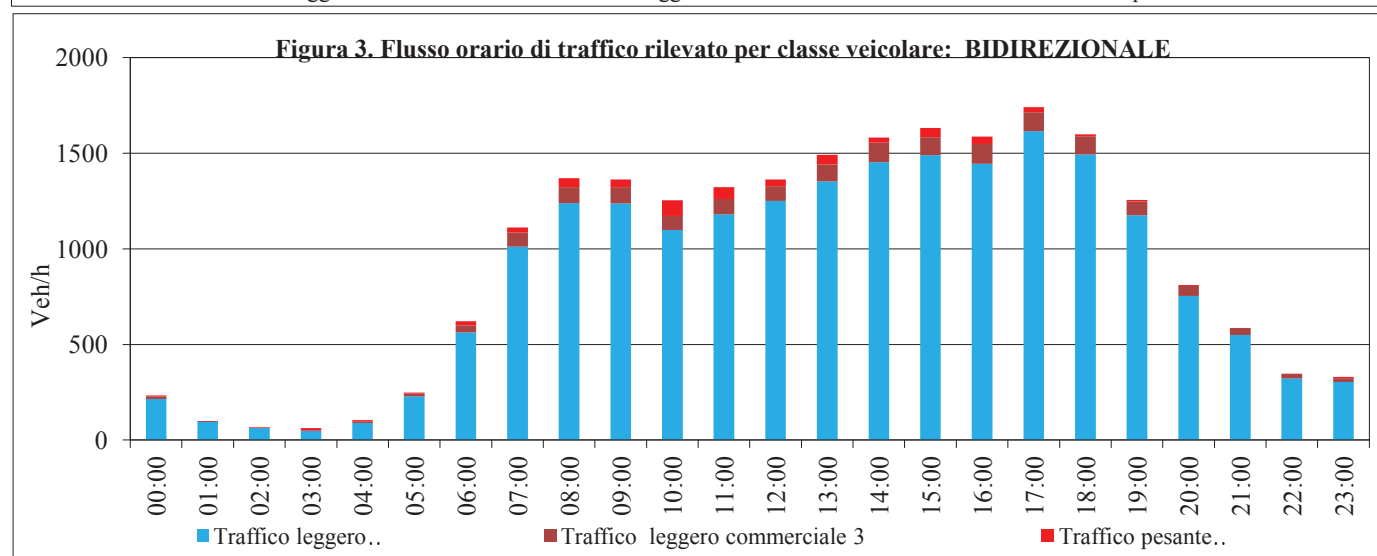
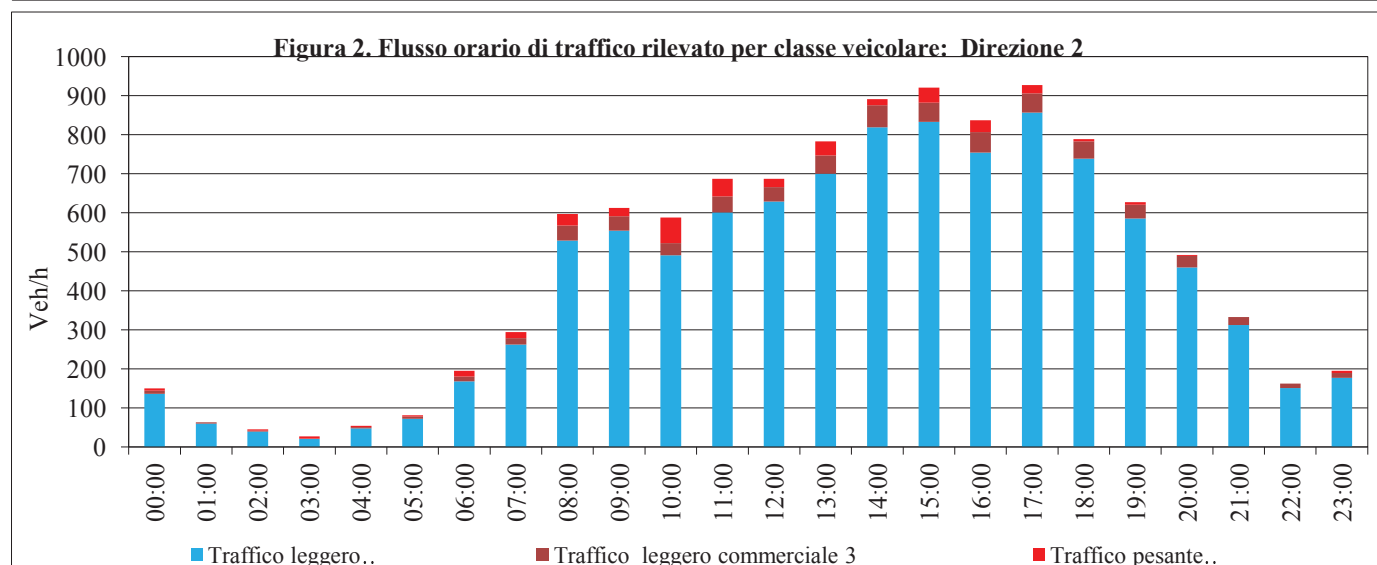
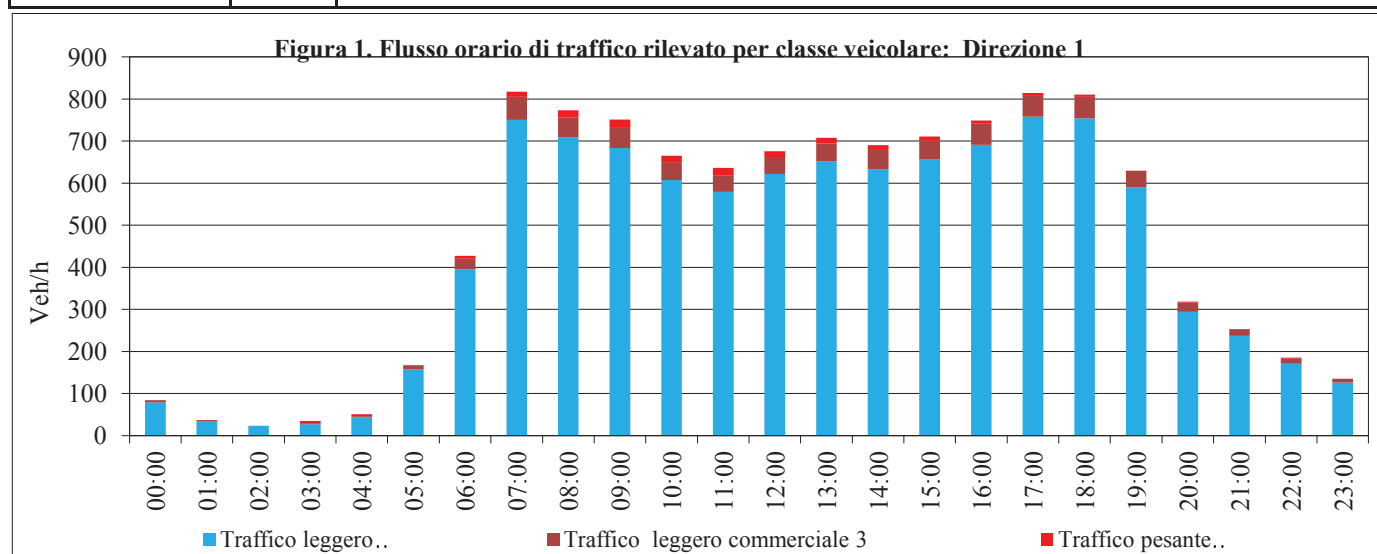
Periodo	Classi di Velocità [km/h]									Totale Veh	Vel. Media [km/h]
	<20,1	20,1 ÷ 30,0	30,1 ÷ 40,0	40,1 ÷ 50,0	50,1 ÷ 60,0	60,1 ÷ 70,0	70,1 ÷ 80,0	80,1 ÷ 90,0	>90,0		
00:00 ÷ 01:00	0	0	4	19	66	103	35	7	0	234	62,1
01:00 ÷ 02:00	0	0	0	10	30	37	9	7	7	100	64,8
02:00 ÷ 03:00	0	0	1	7	20	18	12	10	0	68	64,3
03:00 ÷ 04:00	0	0	1	13	16	16	10	4	2	62	61,8
04:00 ÷ 05:00	0	0	1	21	29	26	19	7	2	105	61,8
05:00 ÷ 06:00	0	0	3	35	80	79	45	5	2	249	61,1
06:00 ÷ 07:00	0	0	8	88	235	220	61	10	0	622	59,3
07:00 ÷ 08:00	0	7	36	227	491	274	62	13	1	1111	56,1
08:00 ÷ 09:00	0	4	54	334	580	298	79	16	5	1370	55,5
09:00 ÷ 10:00	1	7	67	359	547	274	89	15	4	1363	55,0
10:00 ÷ 11:00	0	7	31	274	477	335	99	24	6	1253	57,2
11:00 ÷ 12:00	1	5	42	243	561	348	93	26	4	1323	57,1
12:00 ÷ 13:00	0	4	32	244	554	381	114	28	6	1363	57,9
13:00 ÷ 14:00	0	5	29	295	580	426	119	32	5	1491	57,8
14:00 ÷ 15:00	5	16	52	286	640	437	115	26	4	1581	56,9
15:00 ÷ 16:00	1	9	33	275	647	462	156	38	11	1632	58,5
16:00 ÷ 17:00	0	9	44	270	625	485	123	25	5	1586	57,8
17:00 ÷ 18:00	0	8	39	339	710	479	134	27	5	1741	57,4
18:00 ÷ 19:00	0	6	48	358	594	417	142	28	6	1599	57,1
19:00 ÷ 20:00	0	5	18	202	554	326	122	22	7	1256	58,3
20:00 ÷ 21:00	0	3	10	113	312	243	89	31	9	810	60,1
21:00 ÷ 22:00	0	0	12	82	216	169	93	12	2	586	60,0
22:00 ÷ 23:00	0	0	4	40	116	120	50	16	1	347	61,5
23:00 ÷ 00:00	0	0	5	44	97	109	54	19	2	330	61,9

TOTALE	8	95	574	4178	8777	6082	1924	448	96	22182	57,7
% CLASSE	0,0	0,4	2,6	18,8	39,6	27,4	8,7	2,0	0,4	100,0	
TOT. DIURNO	8	87	507	3504	7006	4616	1325	298	62	17413	57,1
% CLASSE	0,0	0,5	2,9	20,1	40,2	26,5	7,6	1,7	0,4	100,0	
TOT. NOTTURNO	0	8	67	674	1771	1466	599	150	34	4769	60,1
% CLASSE		0,2	1,4	14,1	37,1	30,7	12,6	3,1	0,7	100,0	

COMUNE DI CERNUSCO SUL NAVIGLIO (MI)

RILIEVI DI TRAFFICO

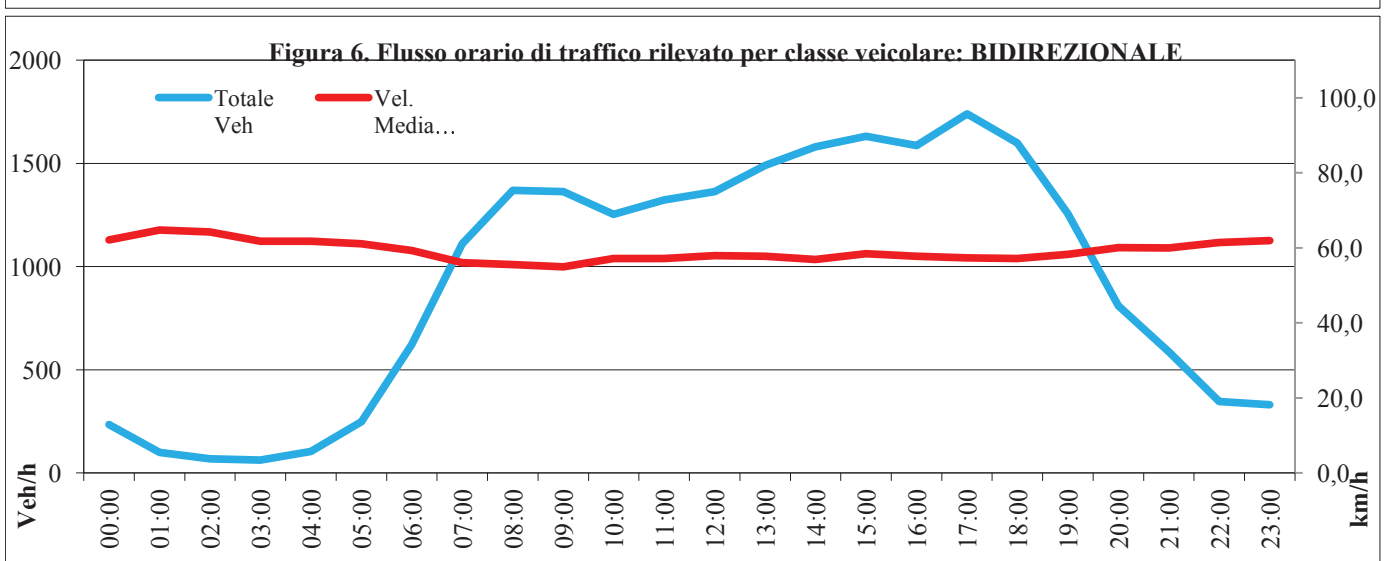
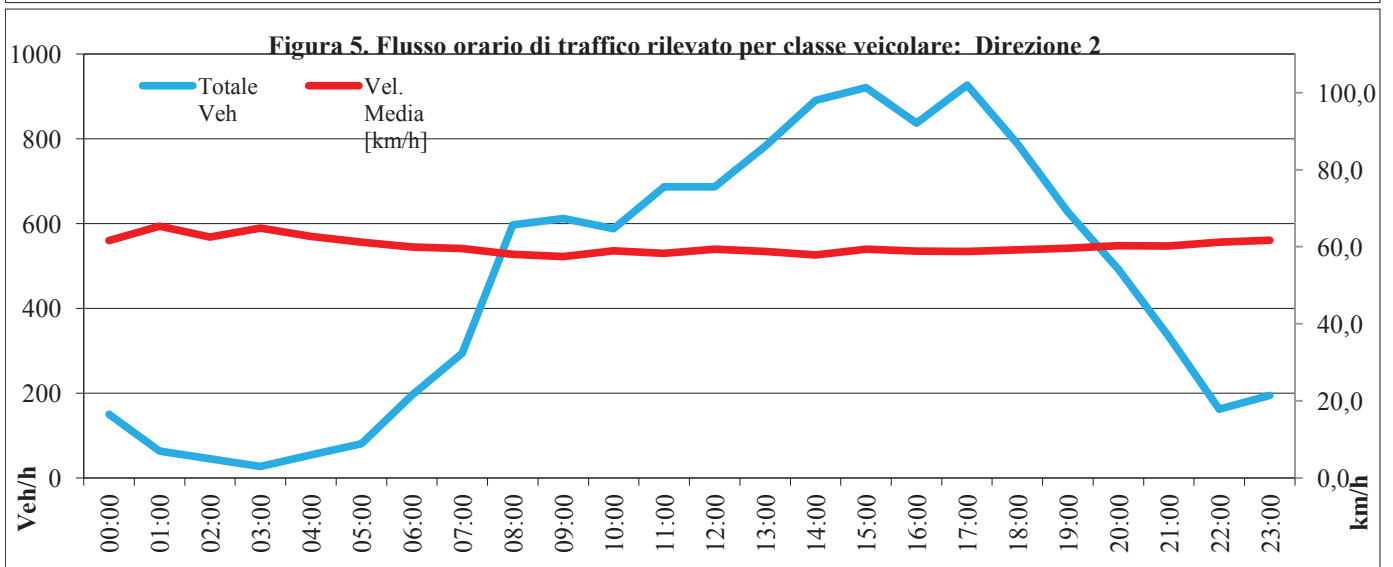
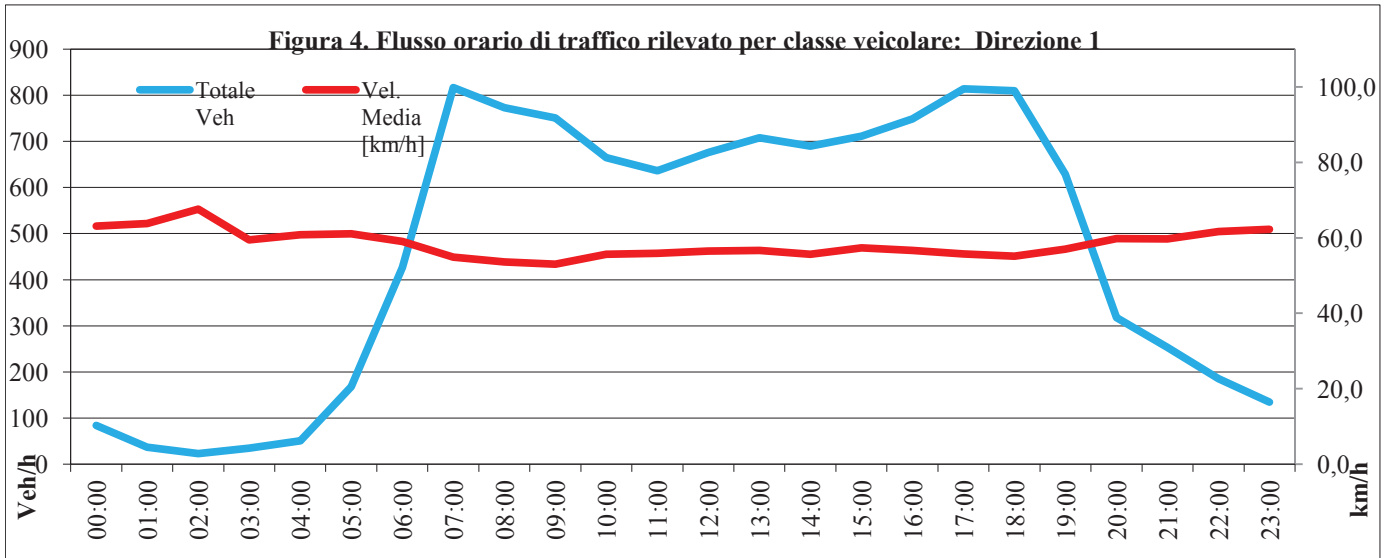
Postazione	9	Strada:	EX SS11 - tra rotonda via Melghera e rotonda via Leonardo da Vinci
Direzione	1		OVEST - MILANO
Direzione	2		EST - CERNUSCO SUL NAVIGLIO CENTRO



COMUNE DI CERNUSCO SUL NAVIGLIO (MI)

RILIEVI DI TRAFFICO

Postazione	9	Strada:	EX SS11 - tra rotonda via Melghera e rotonda via Leonardo da Vinci
Direzione	1		OVEST - MILANO
Direzione	2		EST - CERNUSCO SUL NAVIGLIO CENTRO



COMUNE DI CERNUSCO SUL NAVIGLIO (MI)

RILIEVI DI TRAFFICO

Postazione: **9**

Strada	EX SS11 - tra rotatoria via Melghera e rotatoria via Leonardo da Vinci
Direzione 1 vs.	OVEST - MILANO
Direzione 2 vs.	EST - CERNUSCO SUL NAVIGLIO CENTRO

Data dal	18/04/2013	Data al	18/04/2013
Giorno da	GIOVEDI	Giorno al	GIOVEDI
dalle ore	0:00:00	alle ore	24:00:00
Durata	24 ORE		

POSTAZIONE 9
EX SS11 - tra rotatoria via Melghera e rotatoria
via Leonardo da Vinci

ANNOTAZIONI

NULLA DI RILEVANTE.

COMUNE DI CERNUSCO SUL NAVIGLIO (MI)

RILIEVI DI TRAFFICO

Postazione	9	Strada:	EX SS11 - tra rotonda via Melghera e rotonda via Leonardo da Vinci
Direzione	1	OVEST - MILANO	

Tabella 1 - Flussi di traffico MONODIREZIONALI rilevati per classi veicolari

Periodo	Classi di veicolari								TOTALE 1÷8	Traffico leggero (auto, moto) 1÷2	Traffico leggero commerciale 3	Traffico pesante 4÷8
	1	2	3	4	5	6	7	8				
	Motocicli	Autovetture	Veicoli commerciali leggeri	Veicoli industriali isolati	Autobus	Autoarticolato	Autotreno	Veicoli eccezionali				
00:00 ÷ 01:00	1	93	5	0	0	0	0	0	99	94	5	0
01:00 ÷ 02:00	0	38	3	0	1	0	1	0	43	38	3	2
02:00 ÷ 03:00	0	22	0	0	1	0	0	0	23	22	0	1
03:00 ÷ 04:00	0	29	1	0	0	1	0	0	31	29	1	1
04:00 ÷ 05:00	1	45	4	2	1	1	0	0	54	46	4	4
05:00 ÷ 06:00	4	117	8	5	0	5	0	1	140	121	8	11
06:00 ÷ 07:00	11	310	20	0	2	1	0	0	344	321	20	3
07:00 ÷ 08:00	16	651	39	5	2	4	0	0	717	667	39	11
08:00 ÷ 09:00	19	638	43	8	3	0	2	1	714	657	43	14
09:00 ÷ 10:00	15	655	42	6	4	6	2	2	732	670	42	20
10:00 ÷ 11:00	15	611	38	9	2	3	2	1	681	626	38	17
11:00 ÷ 12:00	17	574	43	11	2	5	3	1	656	591	43	22
12:00 ÷ 13:00	18	560	36	7	2	3	4	0	630	578	36	16
13:00 ÷ 14:00	12	568	40	8	4	3	0	1	636	580	40	16
14:00 ÷ 15:00	18	594	36	8	4	3	2	0	665	612	36	17
15:00 ÷ 16:00	15	639	43	4	4	1	1	1	708	654	43	11
16:00 ÷ 17:00	22	658	42	7	0	6	2	0	737	680	42	15
17:00 ÷ 18:00	26	781	45	2	3	2	0	0	859	807	45	7
18:00 ÷ 19:00	17	815	61	2	0	1	2	1	899	832	61	6
19:00 ÷ 20:00	15	555	34	0	0	0	0	0	604	570	34	0
20:00 ÷ 21:00	9	325	19	0	0	0	0	0	353	334	19	0
21:00 ÷ 22:00	7	215	15	0	0	0	0	0	237	222	15	0
22:00 ÷ 23:00	3	199	12	0	0	0	0	0	214	202	12	0
23:00 ÷ 00:00	2	146	10	2	0	0	0	0	160	148	10	2
TOTALE	263	9838	639	86	35	45	21	9	10936	10101	639	196
% CLASSE	2,4	90,0	5,8	0,8	0,3	0,4	0,2	0,1	100,0	92,4	5,8	1,8
TOT. DIURNO	210	7744	508	77	30	37	20	8	8634	7954	508	172
% CLASSE	2,4	89,7	5,9	0,9	0,3	0,4	0,2	0,1	100,0	92,1	5,9	2,0
TOT. NOTTURNO	53	2094	131	9	5	8	1	1	2302	2147	131	24
% CLASSE	2,3	91,0	5,7	0,4	0,2	0,3	0,0	0,0	100,0	93,3	5,7	1,0
Media Veh/h	11	410	27	4	1	2	1	0	456	421	27	8
Max Veh/h	26	815	61	11	4	6	4	2	899	832	61	22

COMUNE DI CERNUSCO SUL NAVIGLIO (MI)

RILIEVI DI TRAFFICO

Postazione	9	Strada:	EX SS11 - tra rotonda via Melghera e rotonda via Leonardo da Vinci
Direzione	1		OVEST - MILANO

Tabella 2 - Flussi di traffico MONODIREZIONALI rilevati per classi di Velocità

Periodo	Classi di Velocità [km/h]									Totale Veh	Vel. Media [km/h]
	<20,1	20,1 ÷ 30,0	30,1 ÷ 40,0	40,1 ÷ 50,0	50,1 ÷ 60,0	60,1 ÷ 70,0	70,1 ÷ 80,0	80,1 ÷ 90,0	>90,0		
00:00 ÷ 01:00	0	0	0	5	40	33	12	8	1	99	63,1
01:00 ÷ 02:00	0	0	3	8	13	9	8	2	0	43	59,0
02:00 ÷ 03:00	0	0	0	3	7	10	2	1	0	23	61,1
03:00 ÷ 04:00	0	0	0	2	7	8	12	2	0	31	66,6
04:00 ÷ 05:00	0	0	1	10	22	16	3	2	0	54	58,0
05:00 ÷ 06:00	1	0	3	25	58	36	8	3	6	140	58,8
06:00 ÷ 07:00	0	1	6	54	126	129	28	0	0	344	58,4
07:00 ÷ 08:00	0	10	57	191	327	112	12	7	1	717	52,6
08:00 ÷ 09:00	11	15	34	263	271	106	9	5	0	714	51,0
09:00 ÷ 10:00	1	7	60	192	302	131	34	5	0	732	53,3
10:00 ÷ 11:00	0	1	26	192	306	131	24	1	0	681	54,0
11:00 ÷ 12:00	0	1	11	124	306	176	35	1	2	656	56,7
12:00 ÷ 13:00	0	1	9	91	316	170	34	5	4	630	57,5
13:00 ÷ 14:00	0	2	23	110	264	181	48	7	1	636	57,2
14:00 ÷ 15:00	0	6	20	157	268	181	29	4	0	665	55,5
15:00 ÷ 16:00	1	1	13	113	319	196	54	11	0	708	57,7
16:00 ÷ 17:00	0	14	19	156	295	194	54	5	0	737	56,1
17:00 ÷ 18:00	3	7	15	162	428	205	32	5	2	859	55,8
18:00 ÷ 19:00	0	7	55	223	386	180	43	1	4	899	54,3
19:00 ÷ 20:00	0	0	7	104	282	169	35	3	4	604	57,5
20:00 ÷ 21:00	0	1	5	40	140	115	38	13	1	353	60,1
21:00 ÷ 22:00	0	0	5	44	68	61	49	7	3	237	60,9
22:00 ÷ 23:00	0	0	1	32	71	77	26	7	0	214	60,4
23:00 ÷ 00:00	0	0	0	16	58	58	23	1	4	160	61,8

TOTALE	17	74	373	2317	4680	2684	652	106	33	10936	56,0
% CLASSE	0,2	0,7	3,4	21,2	42,8	24,5	6,0	1,0	0,3	100,0	
TOT. DIURNO	16	72	342	1974	3788	1963	408	57	14	8634	55,1
% CLASSE	0,2	0,8	4,0	22,9	43,9	22,7	4,7	0,7	0,2	100,0	
TOT. NOTTURNO	1	2	31	343	892	721	244	49	19	2302	59,5
% CLASSE	0,0	0,1	1,3	14,9	38,7	31,3	10,6	2,1	0,8	100,0	

COMUNE DI CERNUSCO SUL NAVIGLIO (MI)

RILIEVI DI TRAFFICO

Postazione	9	Strada:	EX SS11 - tra rotonda via Melghera e rotonda via Leonardo da Vinci
Direzione	2	EST - CERNUSCO SUL NAVIGLIO CENTRO	

Tabella 3 - Flussi di traffico MONODIREZIONALI rilevati per classi veicolari

Periodo	Classi di veicolari								TOTALE 1÷8	Traffico leggero (auto, moto) 1÷2	Traffico leggero commerciale 3	Traffico pesante 4÷8
	1	2	3	4	5	6	7	8				
	Motocicli	Autovetture	Veicoli commerciali leggeri	Veicoli industriali isolati	Autobus	Autoarticolato	Autotreno	Veicoli eccezionali				
00:00 ÷ 01:00	3	114	9	3	0	0	0	0	129	117	9	3
01:00 ÷ 02:00	1	77	6	0	3	0	0	0	87	78	6	3
02:00 ÷ 03:00	0	48	3	0	3	0	0	0	54	48	3	3
03:00 ÷ 04:00	0	32	1	0	0	0	0	0	33	32	1	0
04:00 ÷ 05:00	0	34	2	0	3	0	0	3	42	34	2	6
05:00 ÷ 06:00	0	38	4	3	0	3	0	0	48	38	4	6
06:00 ÷ 07:00	1	87	8	12	0	9	0	0	117	88	8	21
07:00 ÷ 08:00	6	255	21	3	6	9	3	6	309	261	21	27
08:00 ÷ 09:00	16	448	34	15	0	9	6	0	528	464	34	30
09:00 ÷ 10:00	14	470	35	24	12	6	9	0	570	484	35	51
10:00 ÷ 11:00	13	398	24	24	9	6	9	0	483	411	24	48
11:00 ÷ 12:00	18	491	34	21	6	9	12	0	591	509	34	48
12:00 ÷ 13:00	14	446	32	18	3	6	9	6	534	460	32	42
13:00 ÷ 14:00	12	608	40	21	6	3	12	0	702	620	40	42
14:00 ÷ 15:00	16	760	52	12	6	3	0	3	852	776	52	24
15:00 ÷ 16:00	16	660	41	12	15	9	9	0	762	676	41	45
16:00 ÷ 17:00	24	732	51	27	3	0	6	0	843	756	51	36
17:00 ÷ 18:00	15	695	49	6	6	9	3	0	783	710	49	24
18:00 ÷ 19:00	26	666	46	0	0	0	3	0	741	692	46	3
19:00 ÷ 20:00	18	596	37	0	3	3	0	0	657	614	37	6
20:00 ÷ 21:00	11	365	23	3	0	0	0	0	402	376	23	3
21:00 ÷ 22:00	8	283	18	3	0	3	0	3	318	291	18	9
22:00 ÷ 23:00	5	218	14	0	0	0	0	0	237	223	14	0
23:00 ÷ 00:00	5	203	14	0	0	0	0	0	222	208	14	0
TOTALE	242	8724	598	207	84	87	81	21	10044	8966	598	480
% CLASSE	2,4	86,9	6,0	2,1	0,8	0,9	0,8	0,2	100,0	89,3	6,0	4,8
TOT. DIURNO	190	6629	459	183	72	69	81	15	7698	6819	459	420
% CLASSE	2,5	86,1	6,0	2,4	0,9	0,9	1,1	0,2	100,0	88,6	6,0	5,5
TOT. NOTTURNO	52	2095	139	24	12	18	0	6	2346	2147	139	60
% CLASSE	2,2	89,3	5,9	1,0	0,5	0,8		0,3	100,0	91,5	5,9	2,6
Media Veh/h	10	364	25	9	4	4	3	1	419	374	25	20
Max Veh/h	26	760	52	27	15	9	12	6	852	776	52	51

COMUNE DI CERNUSCO SUL NAVIGLIO (MI)

RILIEVI DI TRAFFICO

Postazione	9	Strada:	EX SS11 - tra rotatoria via Melghera e rotatoria via Leonardo da Vinci
Direzione	2	EST - CERNUSCO SUL NAVIGLIO CENTRO	

Tabella 4 - Flussi di traffico MONODIREZIONALI rilevati per classi di Velocità

Periodo	Classi di Velocità [km/h]									Totale Veh	Vel. Media [km/h]
	<20,1	20,1 ÷ 30,0	30,1 ÷ 40,0	40,1 ÷ 50,0	50,1 ÷ 60,0	60,1 ÷ 70,0	70,1 ÷ 80,0	80,1 ÷ 90,0	>90,0		
00:00 ÷ 01:00	0	0	3	18	43	28	28	3	6	129	62,4
01:00 ÷ 02:00	0	0	0	15	28	21	19	2	2	87	61,8
02:00 ÷ 03:00	0	0	1	8	19	14	7	2	3	54	61,9
03:00 ÷ 04:00	0	0	0	5	9	11	2	6	0	33	63,5
04:00 ÷ 05:00	0	0	0	7	14	12	9	0	0	42	60,5
05:00 ÷ 06:00	0	0	1	7	17	12	8	1	2	48	61,5
06:00 ÷ 07:00	0	0	2	17	41	36	16	5	0	117	60,3
07:00 ÷ 08:00	0	0	6	62	118	86	29	6	2	309	58,1
08:00 ÷ 09:00	1	14	26	98	181	137	54	11	6	528	57,1
09:00 ÷ 10:00	0	10	23	115	202	148	54	14	4	570	57,2
10:00 ÷ 11:00	0	4	16	87	171	137	55	10	3	483	58,3
11:00 ÷ 12:00	0	5	19	106	195	183	67	12	4	591	58,6
12:00 ÷ 13:00	0	2	11	92	195	161	56	13	4	534	58,9
13:00 ÷ 14:00	0	4	19	122	244	208	79	17	9	702	59,1
14:00 ÷ 15:00	0	4	24	169	310	227	88	23	7	852	58,2
15:00 ÷ 16:00	1	17	14	141	256	220	90	19	4	762	58,3
16:00 ÷ 17:00	0	8	24	144	299	250	93	20	5	843	58,6
17:00 ÷ 18:00	0	6	19	134	265	240	96	16	7	783	59,1
18:00 ÷ 19:00	0	5	25	126	264	208	85	21	7	741	58,8
19:00 ÷ 20:00	0	4	16	92	236	200	85	18	6	657	59,8
20:00 ÷ 21:00	0	2	13	59	131	128	46	18	5	402	60,1
21:00 ÷ 22:00	0	0	5	47	109	101	43	11	2	318	60,4
22:00 ÷ 23:00	0	0	4	31	78	68	46	8	2	237	61,5
23:00 ÷ 00:00	0	0	4	29	72	75	35	7	0	222	60,8

TOTALE	2	85	275	1731	3497	2911	1190	263	90	10044	58,9
% CLASSE	0,0	0,8	2,7	17,2	34,8	29,0	11,8	2,6	0,9	100,0	
TOT. DIURNO	2	79	226	1396	2700	2205	846	182	62	7698	58,4
% CLASSE	0,0	1,0	2,9	18,1	35,1	28,6	11,0	2,4	0,8	100,0	
TOT. NOTTURNO	0	6	49	335	797	706	344	81	28	2346	60,6
% CLASSE		0,3	2,1	14,3	34,0	30,1	14,7	3,5	1,2	100,0	

COMUNE DI CERNUSCO SUL NAVIGLIO (MI)

RILIEVI DI TRAFFICO

Postazione	9	Strada:	EX SS11 - tra rotonda via Melghera e rotonda via Leonardo da Vinci
------------	---	---------	--

Tabella 5 - Flussi di traffico BIDIREZIONALI rilevati per classi veicolari

Periodo	Classi di veicolari								TOTALE 1÷8	Traffico leggero (auto, moto) 1÷2	Traffico leggero commerciale 3	Traffico pesante 4÷8
	1 Motocicli	2 Autovetture	3 Veicoli commerciali leggeri	4 Veicoli industriali isolati	5 Autobus	6 Autoarticolato	7 Autotreno	8 Veicoli eccezionali				
00:00 ÷ 01:00	4	207	14	3	0	0	0	0	228	211	14	3
01:00 ÷ 02:00	1	115	9	0	4	0	1	0	130	116	9	5
02:00 ÷ 03:00	0	70	3	0	4	0	0	0	77	70	3	4
03:00 ÷ 04:00	0	61	2	0	0	1	0	0	64	61	2	1
04:00 ÷ 05:00	1	79	6	2	4	1	0	3	96	80	6	10
05:00 ÷ 06:00	4	155	12	8	0	8	0	1	188	159	12	17
06:00 ÷ 07:00	12	397	28	12	2	10	0	0	461	409	28	24
07:00 ÷ 08:00	22	906	60	8	8	13	3	6	1026	928	60	38
08:00 ÷ 09:00	35	1086	77	23	3	9	8	1	1242	1121	77	44
09:00 ÷ 10:00	29	1125	77	30	16	12	11	2	1302	1154	77	71
10:00 ÷ 11:00	28	1009	62	33	11	9	11	1	1164	1037	62	65
11:00 ÷ 12:00	35	1065	77	32	8	14	15	1	1247	1100	77	70
12:00 ÷ 13:00	32	1006	68	25	5	9	13	6	1164	1038	68	58
13:00 ÷ 14:00	24	1176	80	29	10	6	12	1	1338	1200	80	58
14:00 ÷ 15:00	34	1354	88	20	10	6	2	3	1517	1388	88	41
15:00 ÷ 16:00	31	1299	84	16	19	10	10	1	1470	1330	84	56
16:00 ÷ 17:00	46	1390	93	34	3	6	8	0	1580	1436	93	51
17:00 ÷ 18:00	41	1476	94	8	9	11	3	0	1642	1517	94	31
18:00 ÷ 19:00	43	1481	107	2	0	1	5	1	1640	1524	107	9
19:00 ÷ 20:00	33	1151	71	0	3	3	0	0	1261	1184	71	6
20:00 ÷ 21:00	20	690	42	3	0	0	0	0	755	710	42	3
21:00 ÷ 22:00	15	498	33	3	0	3	0	3	555	513	33	9
22:00 ÷ 23:00	8	417	26	0	0	0	0	0	451	425	26	0
23:00 ÷ 00:00	7	349	24	2	0	0	0	0	382	356	24	2
TOTALE	505	18562	1237	293	119	132	102	30	20980	19067	1237	676
% CLASSE	2,4	88,5	5,9	1,4	0,6	0,6	0,5	0,1	100,0	90,9	5,9	3,2
TOT. DIURNO	400	14373	967	260	102	106	101	23	16332	14773	967	592
% CLASSE	2,4	88,0	5,9	1,6	0,6	0,6	0,6	0,1	100,0	90,5	5,9	3,6
TOT. NOTTURNO	105	4189	270	33	17	26	1	7	4648	4294	270	84
% CLASSE	2,3	90,1	5,8	0,7	0,4	0,6	0,0	0,2	100,0	92,4	5,8	1,8
Media Veh/h	21	773	52	12	5	6	4	1	874	794	52	28
Max Veh/h	46	1481	107	34	19	14	15	6	1642	1524	107	71

COMUNE DI CERNUSCO SUL NAVIGLIO (MI)

RILIEVI DI TRAFFICO

Postazione	9	Strada:	EX SS11 - tra rotonda via Melghera e rotonda via Leonardo da Vinci
-------------------	----------	---------	--

Tabella 6 - Flussi di traffico BIDIREZIONALI rilevati per classi di Velocità

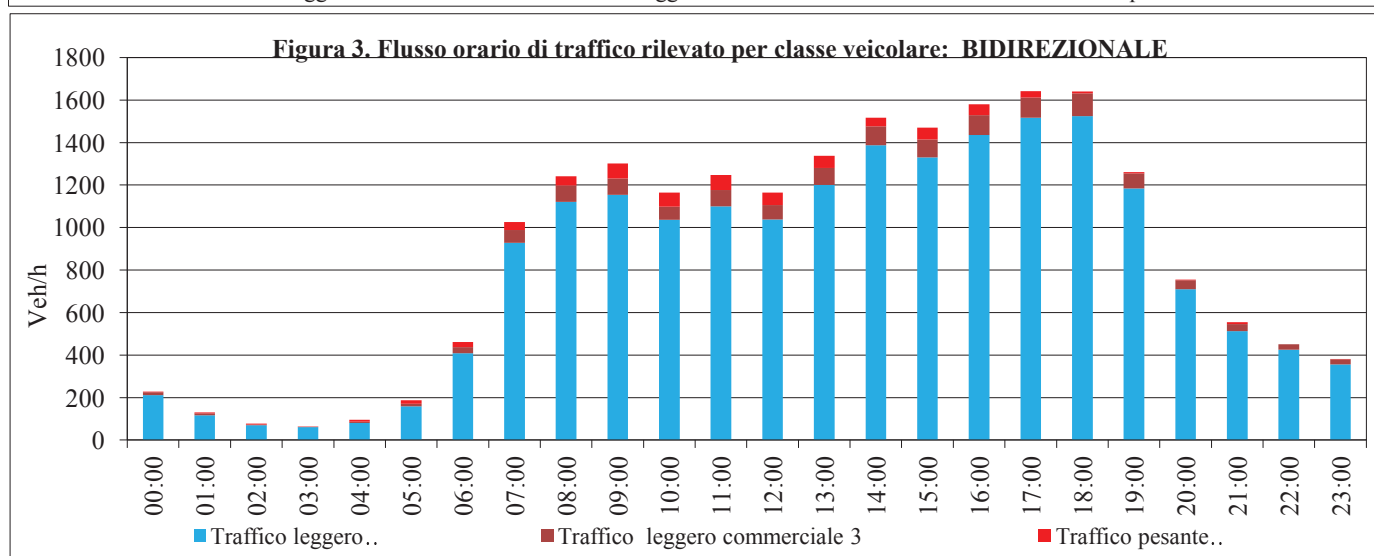
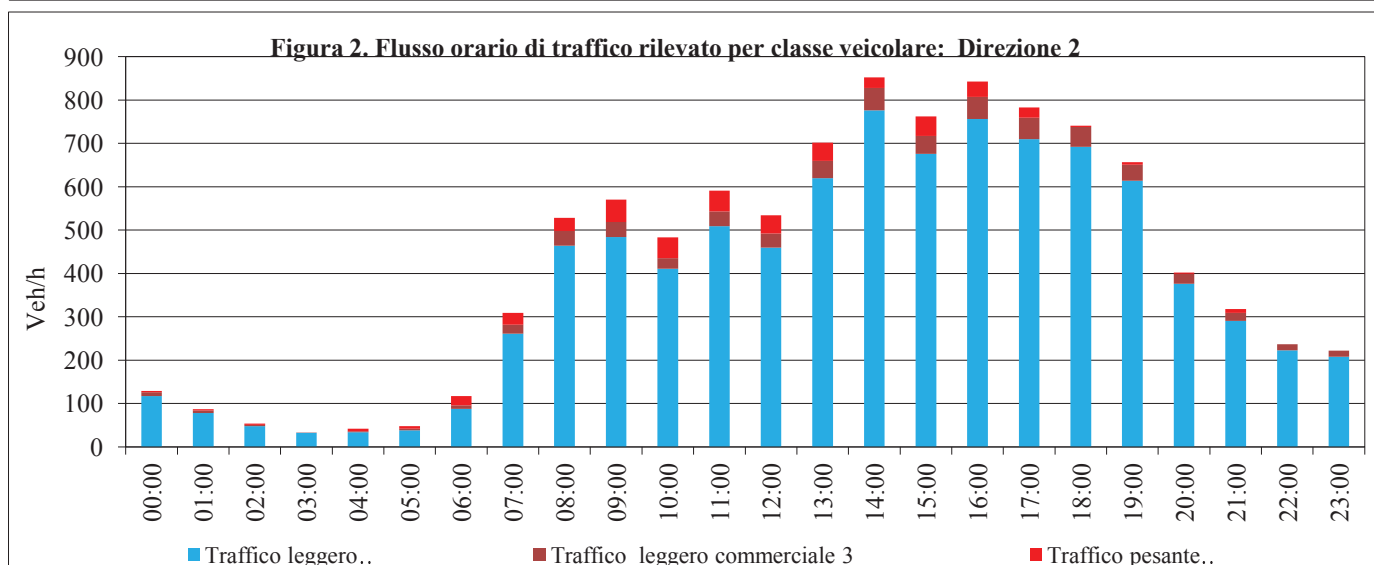
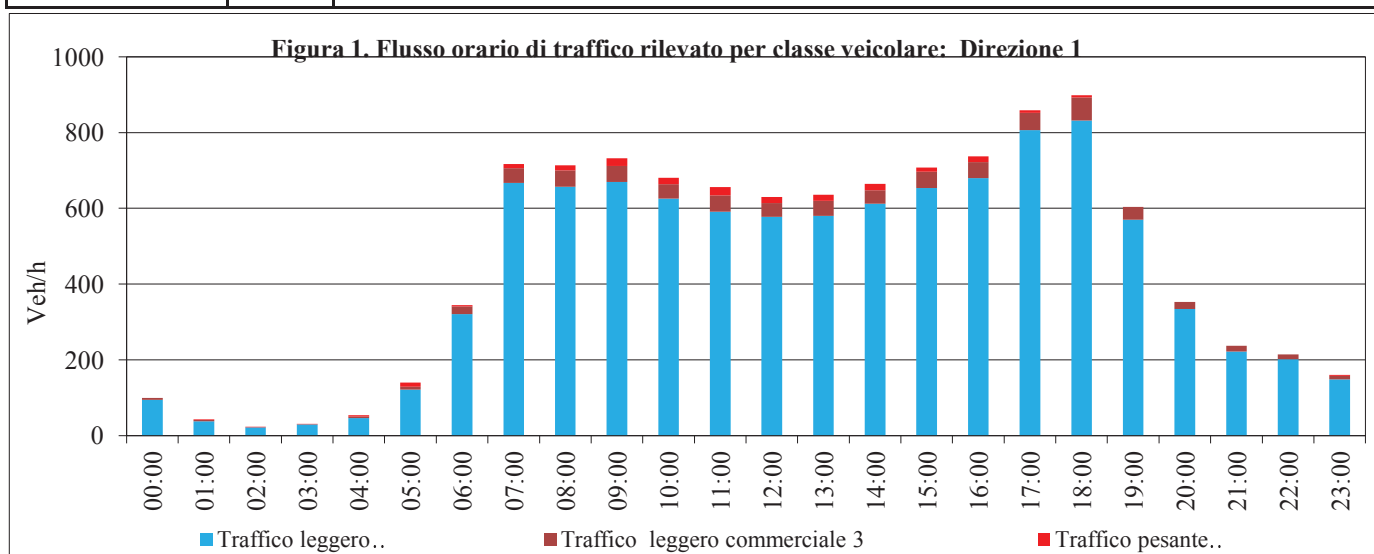
Periodo	Classi di Velocità [km/h]									Totale Veh	Vel. Media [km/h]
	<20,1	20,1 ÷ 30,0	30,1 ÷ 40,0	40,1 ÷ 50,0	50,1 ÷ 60,0	60,1 ÷ 70,0	70,1 ÷ 80,0	80,1 ÷ 90,0	>90,0		
00:00 ÷ 01:00	0	0	3	23	83	61	40	11	7	228	62,7
01:00 ÷ 02:00	0	0	3	23	41	30	27	4	2	130	60,8
02:00 ÷ 03:00	0	0	1	11	26	24	9	3	3	77	61,7
03:00 ÷ 04:00	0	0	0	7	16	19	14	8	0	64	65,0
04:00 ÷ 05:00	0	0	1	17	36	28	12	2	0	96	59,1
05:00 ÷ 06:00	1	0	4	32	75	48	16	4	8	188	59,4
06:00 ÷ 07:00	0	1	8	71	167	165	44	5	0	461	58,9
07:00 ÷ 08:00	0	10	63	253	445	198	41	13	3	1026	54,3
08:00 ÷ 09:00	12	29	60	361	452	243	63	16	6	1242	53,6
09:00 ÷ 10:00	1	17	83	307	504	279	88	19	4	1302	55,0
10:00 ÷ 11:00	0	5	42	279	477	268	79	11	3	1164	55,8
11:00 ÷ 12:00	0	6	30	230	501	359	102	13	6	1247	57,6
12:00 ÷ 13:00	0	3	20	183	511	331	90	18	8	1164	58,2
13:00 ÷ 14:00	0	6	42	232	508	389	127	24	10	1338	58,2
14:00 ÷ 15:00	0	10	44	326	578	408	117	27	7	1517	57,0
15:00 ÷ 16:00	2	18	27	254	575	416	144	30	4	1470	58,0
16:00 ÷ 17:00	0	22	43	300	594	444	147	25	5	1580	57,4
17:00 ÷ 18:00	3	13	34	296	693	445	128	21	9	1642	57,4
18:00 ÷ 19:00	0	12	80	349	650	388	128	22	11	1640	56,3
19:00 ÷ 20:00	0	4	23	196	518	369	120	21	10	1261	58,7
20:00 ÷ 21:00	0	3	18	99	271	243	84	31	6	755	60,1
21:00 ÷ 22:00	0	0	10	91	177	162	92	18	5	555	60,6
22:00 ÷ 23:00	0	0	5	63	149	145	72	15	2	451	61,0
23:00 ÷ 00:00	0	0	4	45	130	133	58	8	4	382	61,2

TOTALE	19	159	648	4048	8177	5595	1842	369	123	20980	57,4
% CLASSE	0,1	0,8	3,1	19,3	39,0	26,7	8,8	1,8	0,6	100,0	
TOT. DIURNO	18	151	568	3370	6488	4168	1254	239	76	16332	56,7
% CLASSE	0,1	0,9	3,5	20,6	39,7	25,5	7,7	1,5	0,5	100,0	
TOT. NOTTURNO	1	8	80	678	1689	1427	588	130	47	4648	60,0
% CLASSE	0,0	0,2	1,7	14,6	36,3	30,7	12,7	2,8	1,0	100,0	

COMUNE DI CERNUSCO SUL NAVIGLIO (MI)

RILIEVI DI TRAFFICO

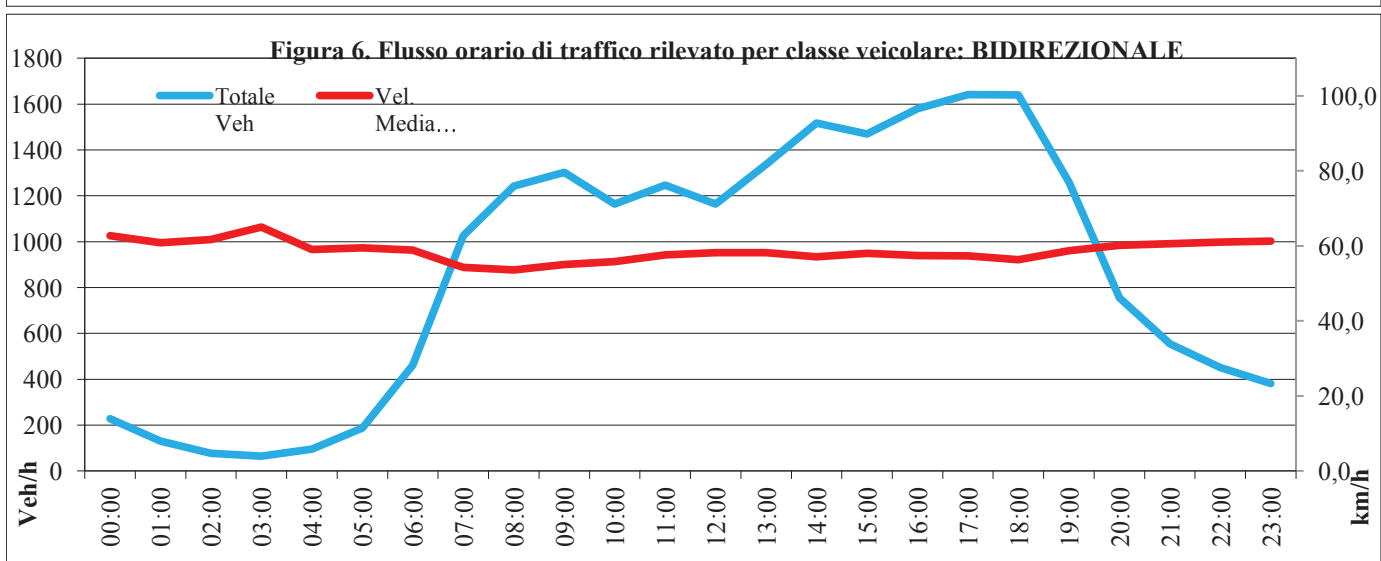
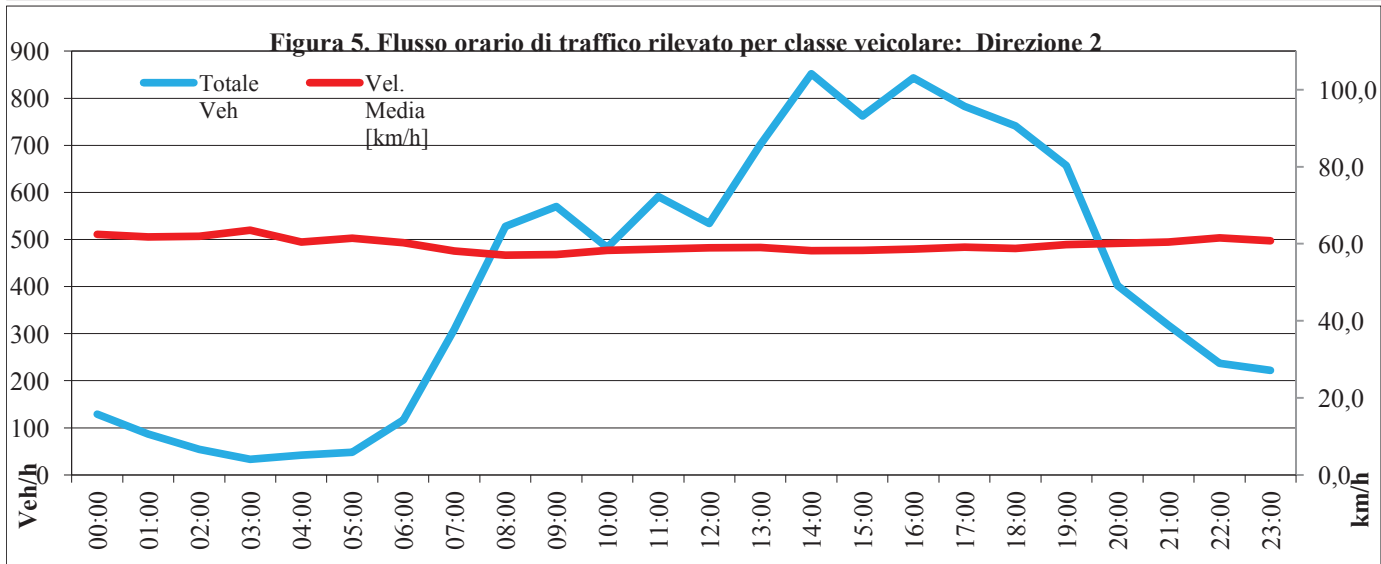
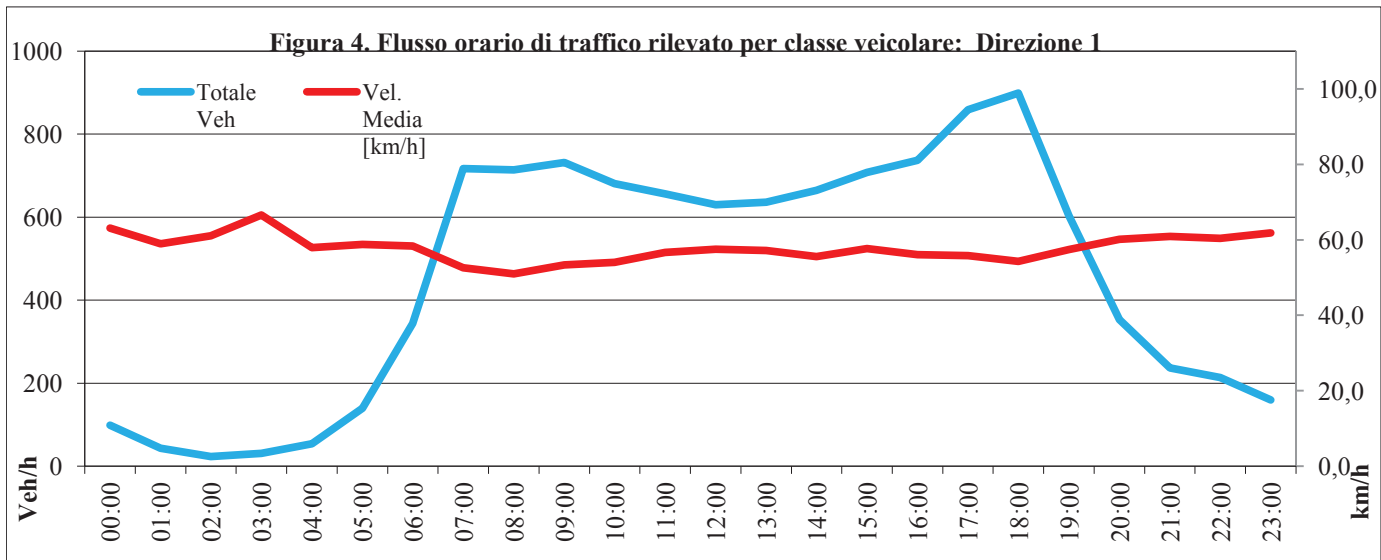
Postazione	9	Strada:	EX SS11 - tra rotonda via Melghera e rotonda via Leonardo da Vinci
Direzione	1		OVEST - MILANO
Direzione	2		EST - CERNUSCO SUL NAVIGLIO CENTRO



COMUNE DI CERNUSCO SUL NAVIGLIO (MI)

RILIEVI DI TRAFFICO

Postazione	9	Strada:	EX SS11 - tra rotonda via Melghera e rotonda via Leonardo da Vinci
Direzione	1		OVEST - MILANO
Direzione	2		EST - CERNUSCO SUL NAVIGLIO CENTRO



COMUNE DI CERNUSCO SUL NAVIGLIO

RILIEVI DI TRAFFICO

Postazione: **10**

Strada	SP121 - tra rotonda via Verdi e rotonda via Cavour
Direzione 1 vs.	NORD - ROTATORIA VIA VERDI
Direzione 2 vs.	SUD - ROTATORIA VIA CAVOUR

Data dal	16/04/2013	Data al	18/04/2013
Giorno da	MARTEDÌ	Giorno al	GIOVEDÌ
dalle ore	0:00:00	alle ore	24:00:00
Durata	72 ORE		



COMUNE DI CERNUSCO SUL NAVIGLIO

RILIEVI DI TRAFFICO

Postazione: **10**

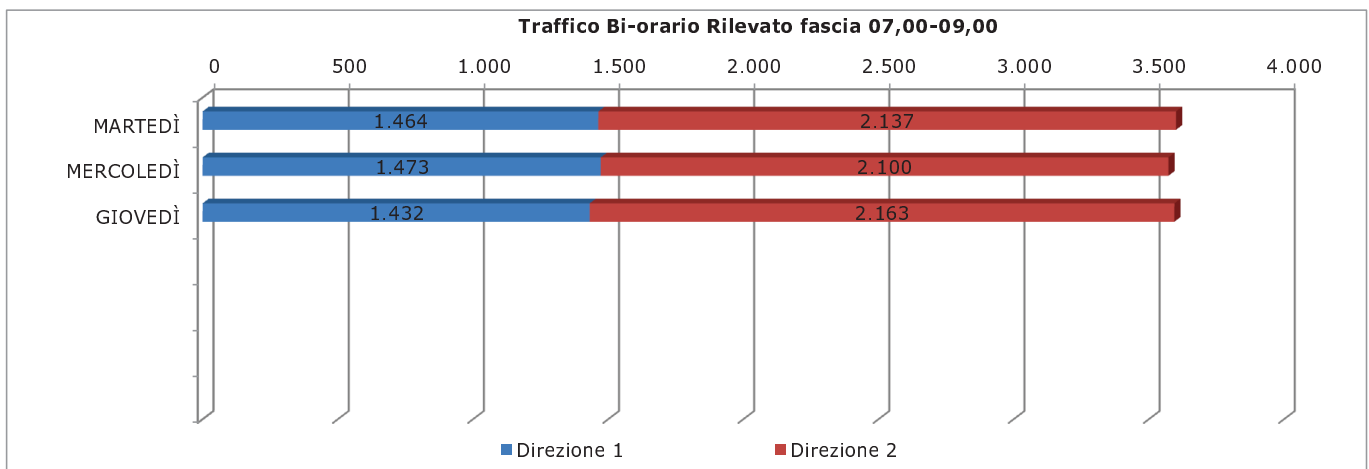
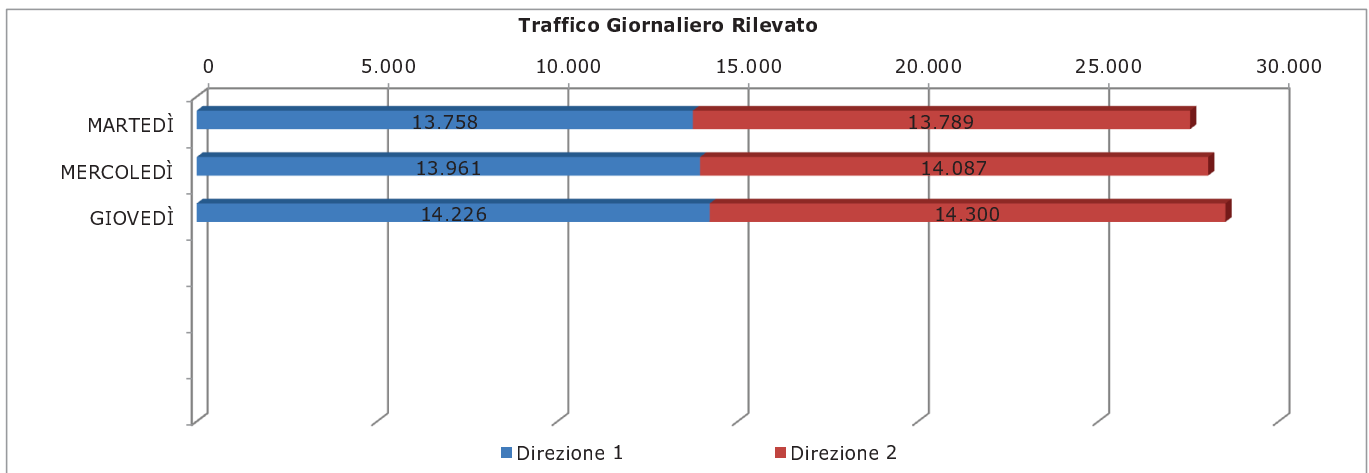
Strada	SP121 - tra rotatoria via Verdi e rotatoria via Cavour
Direzione 1 vs.	NORD - ROTATORIA VIA VERDI
Direzione 2 vs.	SUD - ROTATORIA VIA CAVOUR

Data dal	16/04/2013	Data al	18/04/2013
Giorno da	MARTEDÌ	Giorno al	GIOVEDÌ
dalle ore	0:00:00	alle ore	24:00:00
Durata	72 ORE		

		TRAFFICO GIORNALIERO RILEVATO				TRAFFICO BI-ORARIO RILEVATO FASCIA DI PUNTA 07,00-09,00		
Giorno	Data	Direzione 1	Direzione 2	Totale	% Pesante	Direzione 1	Direzione 2	Totale
MARTEDÌ	16/04/2013	13.758	13.789	27.547	10,2	1.464	2.137	3.601
MERCOLEDÌ	17/04/2013	13.961	14.087	28.048	10,3	1.473	2.100	3.573
GIOVEDÌ	18/04/2013	14.226	14.300	28.526	10,4	1.432	2.163	3.595

Traffico Medio Rilevato	13.982	14.059	28.040
-------------------------	---------------	---------------	---------------

1.456	2.133	3.590
--------------	--------------	--------------



IN ALLEGATO SONO RIPORTATE LE TAVOLE DI DETTAGLIO CON IL RIEPILOGO ORARIO PER DIREZIONE DI MARCIA, TIPOLOGIA DI VEICOLO E CLASSE DI VELOCITA'

COMUNE DI CERNUSCO SUL NAVIGLIO (MI)

RILIEVI DI TRAFFICO

Postazione: **10**

Strada	SP121 - tra rotatoria via Verdi e rotatoria via Cavour
Direzione 1 vs.	NORD - ROTATORIA VIA VERDI
Direzione 2 vs.	SUD - ROTATORIA VIA CAVOUR

Data dal	16/04/2013	Data al	16/04/2013
Giorno da	MARTEDI	Giorno al	MARTEDI
dalle ore	0:00:00	alle ore	24:00:00
Durata	24 ORE		

POSTAZIONE 10
SP121 - tra rotatoria via Verdi e rotatoria via Cavour

ANNOTAZIONI

NULLA DI RILEVANTE.

COMUNE DI CERNUSCO SUL NAVIGLIO (MI)

RILIEVI DI TRAFFICO

Postazione	10	Strada:	SP121 - tra rotonda via Verdi e rotonda via Cavour
Direzione	1	NORD - ROTATORIA VIA VERDI	

Tabella 1 - Flussi di traffico MONODIREZIONALI rilevati per classi veicolari

Periodo	Classi di veicolari								TOTALE 1÷8	Traffico leggero (auto, moto) 1÷2	Traffico leggero commerciale 3	Traffico pesante 4÷8
	1	2	3	4	5	6	7	8				
	Motocicli	Autovetture	Veicoli commerciali leggeri	Veicoli industriali isolati	Autobus	Autoarticolato	Autotreno	Veicoli eccezionali				
00:00 ÷ 01:00	3	71	4	0	0	0	1	0	79	74	4	1
01:00 ÷ 02:00	0	32	3	2	0	0	1	0	38	32	3	3
02:00 ÷ 03:00	0	30	2	1	0	0	1	1	35	30	2	3
03:00 ÷ 04:00	0	12	0	1	1	1	2	0	17	12	0	5
04:00 ÷ 05:00	0	31	3	0	1	0	5	0	40	31	3	6
05:00 ÷ 06:00	3	149	9	3	4	2	5	1	176	152	9	15
06:00 ÷ 07:00	12	358	24	10	4	7	9	2	426	370	24	32
07:00 ÷ 08:00	13	594	44	6	7	9	5	1	679	607	44	28
08:00 ÷ 09:00	20	669	47	14	12	8	14	1	785	689	47	49
09:00 ÷ 10:00	17	685	48	29	15	12	9	0	815	702	48	65
10:00 ÷ 11:00	21	692	50	20	13	8	12	4	820	713	50	57
11:00 ÷ 12:00	29	646	45	12	13	10	7	4	766	675	45	46
12:00 ÷ 13:00	23	726	50	7	7	5	16	1	835	749	50	36
13:00 ÷ 14:00	23	752	52	15	8	3	9	1	863	775	52	36
14:00 ÷ 15:00	21	786	55	20	11	13	7	1	914	807	55	52
15:00 ÷ 16:00	24	828	55	15	13	11	3	2	951	852	55	44
16:00 ÷ 17:00	34	886	58	14	11	8	10	1	1022	920	58	44
17:00 ÷ 18:00	38	1096	65	15	7	3	6	1	1231	1134	65	32
18:00 ÷ 19:00	26	1028	71	7	5	3	1	0	1141	1054	71	16
19:00 ÷ 20:00	27	818	57	2	1	2	2	0	909	845	57	7
20:00 ÷ 21:00	14	448	30	4	1	1	1	1	500	462	30	8
21:00 ÷ 22:00	9	275	17	0	1	1	1	0	304	284	17	3
22:00 ÷ 23:00	9	208	15	0	1	1	0	0	234	217	15	2
23:00 ÷ 00:00	3	164	11	0	0	0	0	0	178	167	11	0
TOTALE	369	11984	815	197	136	108	127	22	13758	12353	815	590
% CLASSE	2,7	87,1	5,9	1,4	1,0	0,8	0,9	0,2	100,0	89,8	5,9	4,3
TOT. DIURNO	289	9388	640	174	122	93	99	17	10822	9677	640	505
% CLASSE	2,7	86,7	5,9	1,6	1,1	0,9	0,9	0,2	100,0	89,4	5,9	4,7
TOT. NOTTURNO	80	2596	175	23	14	15	28	5	2936	2676	175	85
% CLASSE	2,7	88,4	6,0	0,8	0,5	0,5	1,0	0,2	100,0	91,1	6,0	2,9
Media Veh/h	15	499	34	8	6	5	5	1	573	515	34	25
Max Veh/h	38	1096	71	29	15	13	16	4	1231	1134	71	65

COMUNE DI CERNUSCO SUL NAVIGLIO (MI)

RILIEVI DI TRAFFICO

Postazione	10	Strada:	SP121 - tra rotonda via Verdi e rotonda via Cavour
Direzione	1	NORD - ROTATORIA VIA VERDI	

Tabella 2 - Flussi di traffico MONODIREZIONALI rilevati per classi di Velocità

Periodo	Classi di Velocità [km/h]									Totale Veh	Vel. Media [km/h]
	<20,1	20,1 ÷ 30,0	30,1 ÷ 40,0	40,1 ÷ 50,0	50,1 ÷ 60,0	60,1 ÷ 70,0	70,1 ÷ 80,0	80,1 ÷ 90,0	>90,0		
00:00 ÷ 01:00	0	0	4	38	27	10	0	0	0	79	50,4
01:00 ÷ 02:00	0	0	5	13	11	6	2	1	0	38	52,4
02:00 ÷ 03:00	0	0	3	10	15	6	1	0	0	35	52,7
03:00 ÷ 04:00	0	2	4	3	7	1	0	0	0	17	45,6
04:00 ÷ 05:00	0	0	5	14	13	8	0	0	0	40	51,0
05:00 ÷ 06:00	1	0	22	66	65	22	0	0	0	176	49,7
06:00 ÷ 07:00	2	2	47	187	157	30	1	0	0	426	48,8
07:00 ÷ 08:00	19	10	117	347	159	25	1	1	0	679	45,2
08:00 ÷ 09:00	24	25	165	349	196	24	2	0	0	785	44,4
09:00 ÷ 10:00	13	19	176	403	177	25	2	0	0	815	44,7
10:00 ÷ 11:00	4	8	131	430	231	16	0	0	0	820	46,2
11:00 ÷ 12:00	6	8	103	369	249	29	1	1	0	766	47,3
12:00 ÷ 13:00	5	12	100	363	311	42	2	0	0	835	48,1
13:00 ÷ 14:00	2	9	88	412	313	29	10	0	0	863	48,3
14:00 ÷ 15:00	19	27	151	421	265	26	5	0	0	914	45,7
15:00 ÷ 16:00	2	16	125	495	276	33	3	1	0	951	47,0
16:00 ÷ 17:00	5	14	158	517	290	33	5	0	0	1022	46,6
17:00 ÷ 18:00	8	26	234	583	336	41	2	1	0	1231	45,9
18:00 ÷ 19:00	2	21	169	592	311	43	2	1	0	1141	46,7
19:00 ÷ 20:00	2	15	80	377	361	66	6	1	1	909	49,4
20:00 ÷ 21:00	1	8	32	199	217	39	4	0	0	500	50,1
21:00 ÷ 22:00	0	7	20	101	143	29	4	0	0	304	50,9
22:00 ÷ 23:00	0	3	8	85	100	33	5	0	0	234	52,1
23:00 ÷ 00:00	0	3	7	65	76	26	1	0	0	178	51,6

TOTALE	115	235	1954	6439	4306	642	59	7	1	13758	47,2
% CLASSE	0,8	1,7	14,2	46,8	31,3	4,7	0,4	0,1	0,0	100,0	
TOT. DIURNO	109	195	1717	5281	3114	366	35	5	0	10822	46,4
% CLASSE	1,0	1,8	15,9	48,8	28,8	3,4	0,3	0,0		100,0	
TOT. NOTTURNO	6	40	237	1158	1192	276	24	2	1	2936	50,1
% CLASSE	0,2	1,4	8,1	39,4	40,6	9,4	0,8	0,1	0,0	100,0	

COMUNE DI CERNUSCO SUL NAVIGLIO (MI)

RILIEVI DI TRAFFICO

Postazione	10	Strada:	SP121 - tra rotonda via Verdi e rotonda via Cavour
Direzione	2	SUD - ROTATORIA VIA CAVOUR	

Tabella 3 - Flussi di traffico MONODIREZIONALI rilevati per classi veicolari

Periodo	Classi di veicolari								TOTALE 1÷8	Traffico leggero (auto, moto) 1÷2	Traffico leggero commerciale 3	Traffico pesante 4÷8
	1	2	3	4	5	6	7	8				
	Motocicli	Autovetture	Veicoli commerciali leggeri	Veicoli industriali isolati	Autobus	Autoarticolato	Autotreno	Veicoli eccezionali				
00:00 ÷ 01:00	4	91	6	0	1	1	1	0	104	95	6	3
01:00 ÷ 02:00	0	38	3	0	0	3	1	0	45	38	3	4
02:00 ÷ 03:00	0	27	3	0	0	4	0	0	34	27	3	4
03:00 ÷ 04:00	0	12	0	0	0	2	0	0	14	12	0	2
04:00 ÷ 05:00	0	33	3	2	0	5	0	0	43	33	3	7
05:00 ÷ 06:00	1	118	9	5	1	6	3	0	143	119	9	15
06:00 ÷ 07:00	12	312	22	7	3	4	3	0	363	324	22	17
07:00 ÷ 08:00	25	825	58	22	10	14	6	2	962	850	58	54
08:00 ÷ 09:00	32	1026	65	20	16	15	0	1	1175	1058	65	52
09:00 ÷ 10:00	23	878	58	23	6	10	4	3	1005	901	58	46
10:00 ÷ 11:00	18	668	49	19	11	16	6	2	789	686	49	54
11:00 ÷ 12:00	27	695	49	10	12	13	8	1	815	722	49	44
12:00 ÷ 13:00	24	709	52	11	9	11	4	1	821	733	52	36
13:00 ÷ 14:00	27	729	46	15	7	10	2	0	836	756	46	34
14:00 ÷ 15:00	29	791	56	17	5	6	5	1	910	820	56	34
15:00 ÷ 16:00	21	698	53	17	8	9	5	0	811	719	53	39
16:00 ÷ 17:00	21	679	54	12	4	10	5	2	787	700	54	33
17:00 ÷ 18:00	23	807	59	11	7	7	3	0	917	830	59	28
18:00 ÷ 19:00	18	806	50	4	7	5	1	0	891	824	50	17
19:00 ÷ 20:00	20	681	52	8	1	3	1	0	766	701	52	13
20:00 ÷ 21:00	18	553	33	2	2	5	0	0	613	571	33	9
21:00 ÷ 22:00	13	358	26	3	0	3	0	0	403	371	26	6
22:00 ÷ 23:00	10	286	18	2	2	1	1	0	320	296	18	6
23:00 ÷ 00:00	3	200	12	1	1	4	1	0	222	203	12	7
TOTALE	369	12020	836	211	113	167	60	13	13789	12389	836	564
% CLASSE	2,7	87,2	6,1	1,5	0,8	1,2	0,4	0,1	100,0	89,8	6,1	4,1
TOT. DIURNO	288	9311	649	181	102	126	49	13	10719	9599	649	471
% CLASSE	2,7	86,9	6,1	1,7	1,0	1,2	0,5	0,1	100,0	89,6	6,1	4,4
TOT. NOTTURNO	81	2709	187	30	11	41	11	0	3070	2790	187	93
% CLASSE	2,6	88,2	6,1	1,0	0,4	1,3	0,4		100,0	90,9	6,1	3,0
Media Veh/h	15	501	35	9	5	7	3	1	575	516	35	24
Max Veh/h	32	1026	65	23	16	16	8	3	1175	1058	65	54

COMUNE DI CERNUSCO SUL NAVIGLIO (MI)

RILIEVI DI TRAFFICO

Postazione	10	Strada:	SP121 - tra rotonda via Verdi e rotonda via Cavour
Direzione	2	SUD - ROTATORIA VIA CAVOUR	

Tabella 4 - Flussi di traffico MONODIREZIONALI rilevati per classi di Velocità

Periodo	Classi di Velocità [km/h]									Totale Veh	Vel. Media [km/h]
	<20,1	20,1 ÷ 30,0	30,1 ÷ 40,0	40,1 ÷ 50,0	50,1 ÷ 60,0	60,1 ÷ 70,0	70,1 ÷ 80,0	80,1 ÷ 90,0	>90,0		
00:00 ÷ 01:00	0	5	34	45	18	2	0	0	0	104	42,9
01:00 ÷ 02:00	0	2	16	19	8	0	0	0	0	45	42,3
02:00 ÷ 03:00	0	2	6	19	4	2	1	0	0	34	45,3
03:00 ÷ 04:00	0	0	7	5	1	1	0	0	0	14	42,1
04:00 ÷ 05:00	0	3	15	16	7	2	0	0	0	43	42,7
05:00 ÷ 06:00	0	10	57	60	9	6	1	0	0	143	41,3
06:00 ÷ 07:00	10	47	141	143	21	0	1	0	0	363	38,2
07:00 ÷ 08:00	258	412	176	85	23	8	0	0	0	962	25,6
08:00 ÷ 09:00	324	624	139	53	28	7	0	0	0	1175	23,9
09:00 ÷ 10:00	208	411	277	84	20	4	1	0	0	1005	27,1
10:00 ÷ 11:00	66	208	367	117	25	5	1	0	0	789	32,6
11:00 ÷ 12:00	17	187	420	150	38	2	1	0	0	815	35,1
12:00 ÷ 13:00	32	186	387	171	37	8	0	0	0	821	35,0
13:00 ÷ 14:00	47	184	410	157	37	1	0	0	0	836	34,2
14:00 ÷ 15:00	75	307	366	127	30	3	2	0	0	910	31,8
15:00 ÷ 16:00	42	204	407	130	25	3	0	0	0	811	33,5
16:00 ÷ 17:00	60	242	332	122	27	4	0	0	0	787	32,4
17:00 ÷ 18:00	41	268	432	136	30	9	1	0	0	917	33,4
18:00 ÷ 19:00	17	222	402	200	38	12	0	0	0	891	35,5
19:00 ÷ 20:00	11	130	375	205	34	7	4	0	0	766	37,0
20:00 ÷ 21:00	5	103	322	154	23	6	0	0	0	613	36,7
21:00 ÷ 22:00	0	33	180	159	26	4	1	0	0	403	39,8
22:00 ÷ 23:00	2	23	126	140	26	3	0	0	0	320	40,4
23:00 ÷ 00:00	0	17	73	91	34	6	0	1	0	222	42,4

TOTALE	1215	3830	5467	2588	569	105	14	1	0	13789	33,0
% CLASSE	8,8	27,8	39,6	18,8	4,1	0,8	0,1	0,0		100,0	
TOT. DIURNO	1187	3455	4115	1532	358	66	6	0	0	10719	31,3
% CLASSE	11,1	32,2	38,4	14,3	3,3	0,6	0,1			100,0	
TOT. NOTTURNO	28	375	1352	1056	211	39	8	1	0	3070	38,9
% CLASSE	0,9	12,2	44,0	34,4	6,9	1,3	0,3	0,0		100,0	

COMUNE DI CERNUSCO SUL NAVIGLIO (MI)

RILIEVI DI TRAFFICO

Postazione	10	Strada:	SP121 - tra rotonda via Verdi e rotonda via Cavour
------------	----	---------	--

Tabella 5 - Flussi di traffico BIDIREZIONALI rilevati per classi veicolari

Periodo	Classi di veicolari								TOTALE 1÷8	Traffico leggero (auto, moto) 1÷2	Traffico leggero commerciale 3	Traffico pesante 4÷8
	1 Motocicli	2 Autovetture	3 Veicoli commerciali leggeri	4 Veicoli industriali isolati	5 Autobus	6 Autoarticolato	7 Autotreno	8 Veicoli eccezionali				
00:00 ÷ 01:00	7	162	10	0	1	1	2	0	183	169	10	4
01:00 ÷ 02:00	0	70	6	2	0	3	2	0	83	70	6	7
02:00 ÷ 03:00	0	57	5	1	0	4	1	1	69	57	5	7
03:00 ÷ 04:00	0	24	0	1	1	3	2	0	31	24	0	7
04:00 ÷ 05:00	0	64	6	2	1	5	5	0	83	64	6	13
05:00 ÷ 06:00	4	267	18	8	5	8	8	1	319	271	18	30
06:00 ÷ 07:00	24	670	46	17	7	11	12	2	789	694	46	49
07:00 ÷ 08:00	38	1419	102	28	17	23	11	3	1641	1457	102	82
08:00 ÷ 09:00	52	1695	112	34	28	23	14	2	1960	1747	112	101
09:00 ÷ 10:00	40	1563	106	52	21	22	13	3	1820	1603	106	111
10:00 ÷ 11:00	39	1360	99	39	24	24	18	6	1609	1399	99	111
11:00 ÷ 12:00	56	1341	94	22	25	23	15	5	1581	1397	94	90
12:00 ÷ 13:00	47	1435	102	18	16	16	20	2	1656	1482	102	72
13:00 ÷ 14:00	50	1481	98	30	15	13	11	1	1699	1531	98	70
14:00 ÷ 15:00	50	1577	111	37	16	19	12	2	1824	1627	111	86
15:00 ÷ 16:00	45	1526	108	32	21	20	8	2	1762	1571	108	83
16:00 ÷ 17:00	55	1565	112	26	15	18	15	3	1809	1620	112	77
17:00 ÷ 18:00	61	1903	124	26	14	10	9	1	2148	1964	124	60
18:00 ÷ 19:00	44	1834	121	11	12	8	2	0	2032	1878	121	33
19:00 ÷ 20:00	47	1499	109	10	2	5	3	0	1675	1546	109	20
20:00 ÷ 21:00	32	1001	63	6	3	6	1	1	1113	1033	63	17
21:00 ÷ 22:00	22	633	43	3	1	4	1	0	707	655	43	9
22:00 ÷ 23:00	19	494	33	2	3	2	1	0	554	513	33	8
23:00 ÷ 00:00	6	364	23	1	1	4	1	0	400	370	23	7
TOTALE	738	24004	1651	408	249	275	187	35	27547	24742	1651	1154
% CLASSE	2,7	87,1	6,0	1,5	0,9	1,0	0,7	0,1	100,0	89,8	6,0	4,2
TOT. DIURNO	577	18699	1289	355	224	219	148	30	21541	19276	1289	976
% CLASSE	2,7	86,8	6,0	1,6	1,0	1,0	0,7	0,1	100,0	89,5	6,0	4,5
TOT. NOTTURNO	161	5305	362	53	25	56	39	5	6006	5466	362	178
% CLASSE	2,7	88,3	6,0	0,9	0,4	0,9	0,6	0,1	100,0	91,0	6,0	3,0
Media Veh/h	31	1000	69	17	10	11	8	1	1148	1031	69	48
Max Veh/h	61	1903	124	52	28	24	20	6	2148	1964	124	111

COMUNE DI CERNUSCO SUL NAVIGLIO (MI)

RILIEVI DI TRAFFICO

Postazione	10	Strada:	SP121 - tra rotonda via Verdi e rotonda via Cavour
-------------------	-----------	---------	--

Tabella 6 - Flussi di traffico BIDIREZIONALI rilevati per classi di Velocità

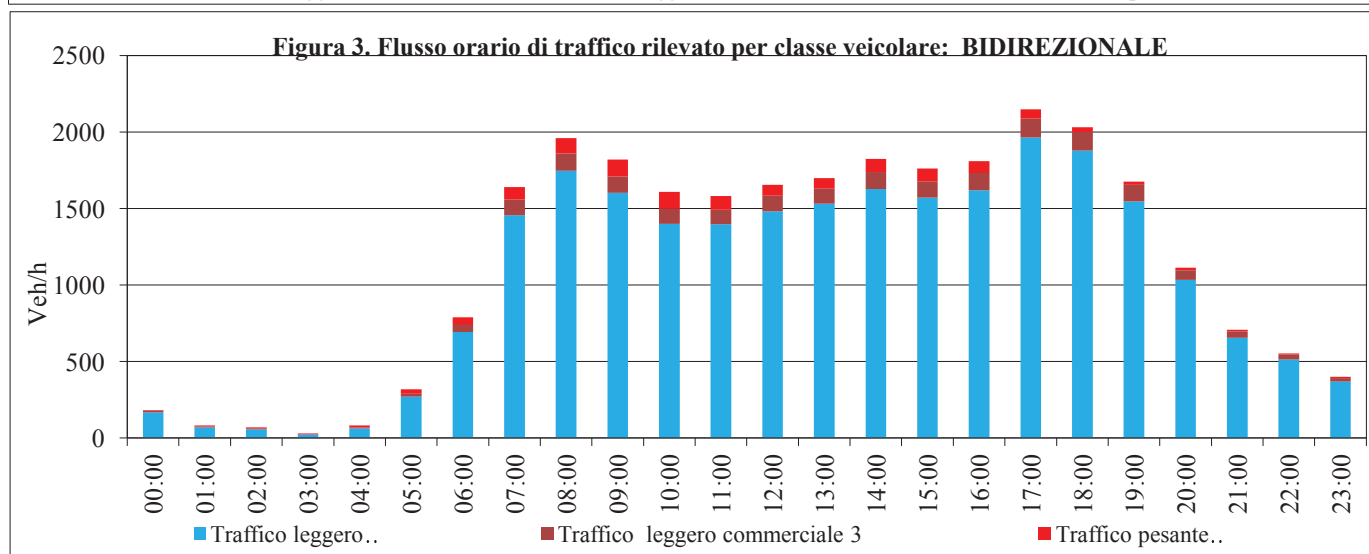
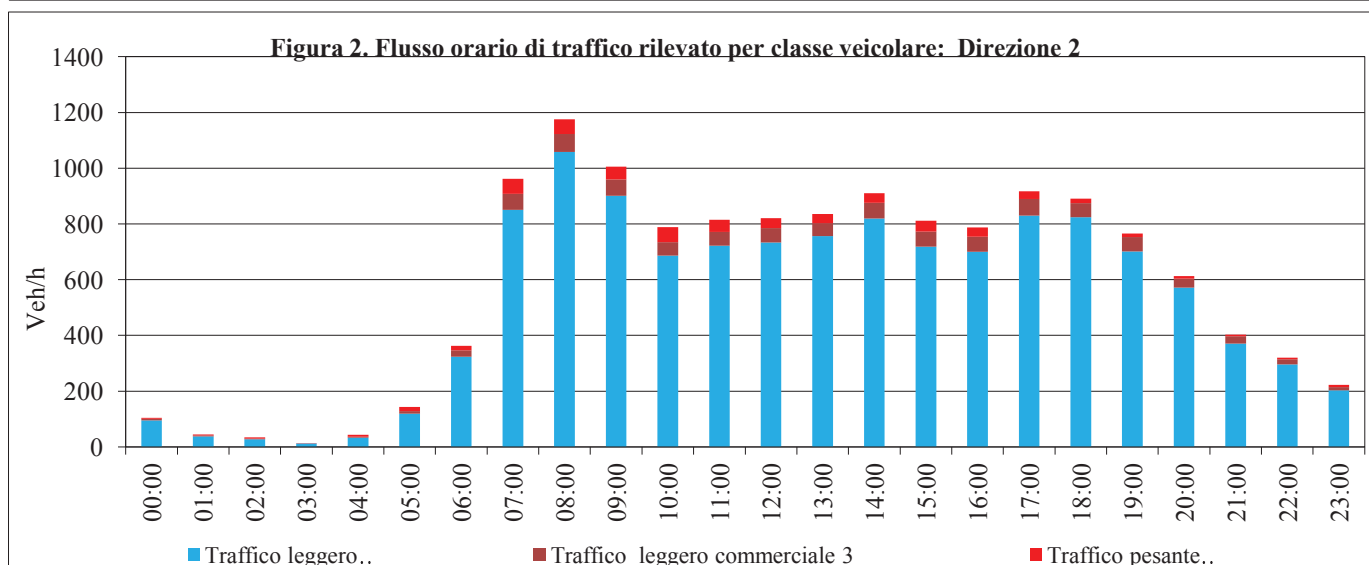
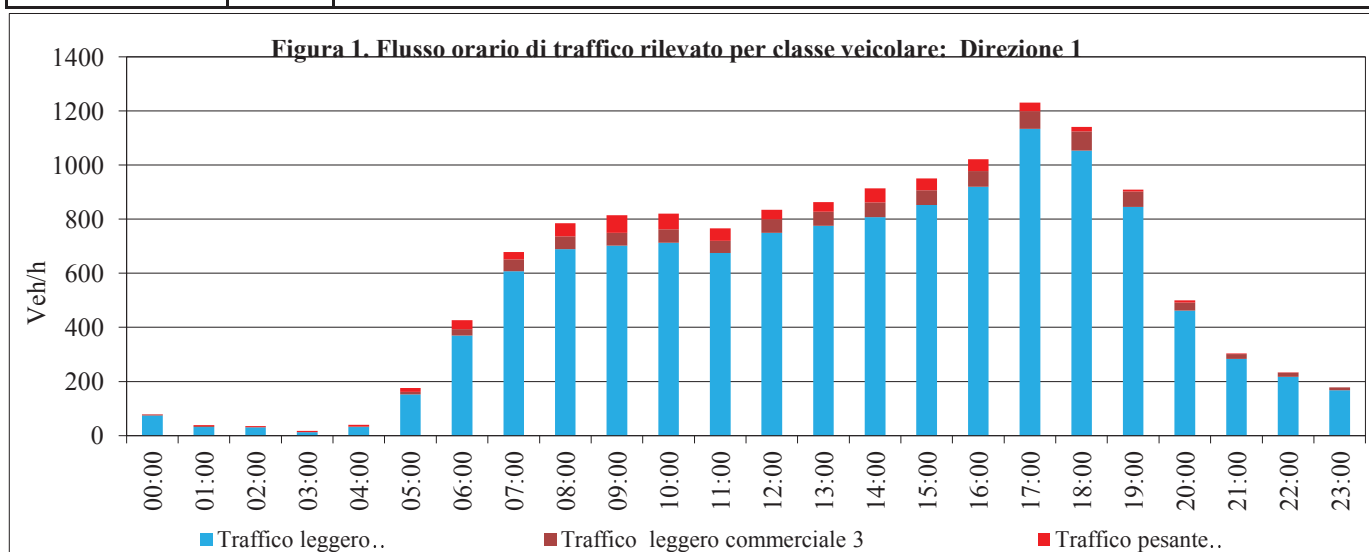
Periodo	Classi di Velocità [km/h]									Totale Veh	Vel. Media [km/h]
	<20,1	20,1 ÷ 30,0	30,1 ÷ 40,0	40,1 ÷ 50,0	50,1 ÷ 60,0	60,1 ÷ 70,0	70,1 ÷ 80,0	80,1 ÷ 90,0	>90,0		
00:00 ÷ 01:00	0	5	38	83	45	12	0	0	0	183	46,1
01:00 ÷ 02:00	0	2	21	32	19	6	2	1	0	83	46,9
02:00 ÷ 03:00	0	2	9	29	19	8	2	0	0	69	49,1
03:00 ÷ 04:00	0	2	11	8	8	2	0	0	0	31	44,0
04:00 ÷ 05:00	0	3	20	30	20	10	0	0	0	83	46,7
05:00 ÷ 06:00	1	10	79	126	74	28	1	0	0	319	46,0
06:00 ÷ 07:00	12	49	188	330	178	30	2	0	0	789	43,9
07:00 ÷ 08:00	277	422	293	432	182	33	1	1	0	1641	33,7
08:00 ÷ 09:00	348	649	304	402	224	31	2	0	0	1960	32,1
09:00 ÷ 10:00	221	430	453	487	197	29	3	0	0	1820	35,0
10:00 ÷ 11:00	70	216	498	547	256	21	1	0	0	1609	39,6
11:00 ÷ 12:00	23	195	523	519	287	31	2	1	0	1581	41,0
12:00 ÷ 13:00	37	198	487	534	348	50	2	0	0	1656	41,6
13:00 ÷ 14:00	49	193	498	569	350	30	10	0	0	1699	41,4
14:00 ÷ 15:00	94	334	517	548	295	29	7	0	0	1824	38,8
15:00 ÷ 16:00	44	220	532	625	301	36	3	1	0	1762	40,8
16:00 ÷ 17:00	65	256	490	639	317	37	5	0	0	1809	40,4
17:00 ÷ 18:00	49	294	666	719	366	50	3	1	0	2148	40,6
18:00 ÷ 19:00	19	243	571	792	349	55	2	1	0	2032	41,8
19:00 ÷ 20:00	13	145	455	582	395	73	10	1	1	1675	43,7
20:00 ÷ 21:00	6	111	354	353	240	45	4	0	0	1113	42,7
21:00 ÷ 22:00	0	40	200	260	169	33	5	0	0	707	44,6
22:00 ÷ 23:00	2	26	134	225	126	36	5	0	0	554	45,4
23:00 ÷ 00:00	0	20	80	156	110	32	1	1	0	400	46,5

TOTALE	1330	4065	7421	9027	4875	747	73	8	1	27547	40,1
% CLASSE	4,8	14,8	26,9	32,8	17,7	2,7	0,3	0,0	0,0	100,0	
TOT. DIURNO	1296	3650	5832	6813	3472	432	41	5	0	21541	38,9
% CLASSE	6,0	16,9	27,1	31,6	16,1	2,0	0,2	0,0		100,0	
TOT. NOTTURNO	34	415	1589	2214	1403	315	32	3	1	6006	44,3
% CLASSE	0,6	6,9	26,5	36,9	23,4	5,2	0,5	0,0	0,0	100,0	

COMUNE DI CERNUSCO SUL NAVIGLIO (MI)

RILIEVI DI TRAFFICO

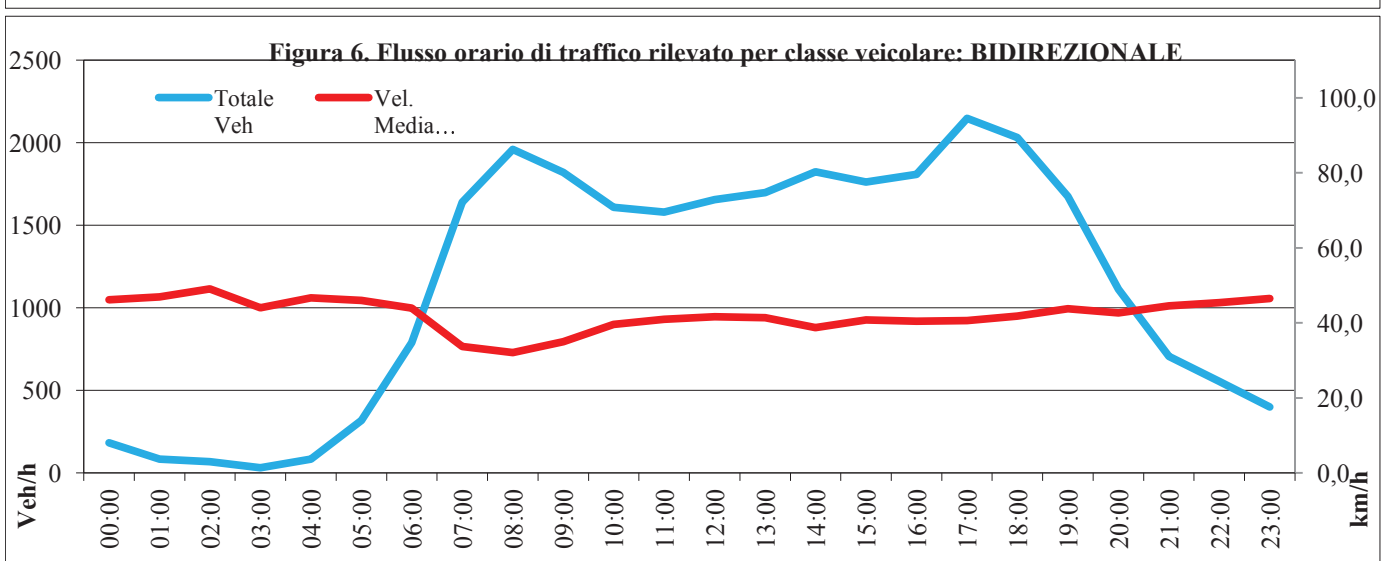
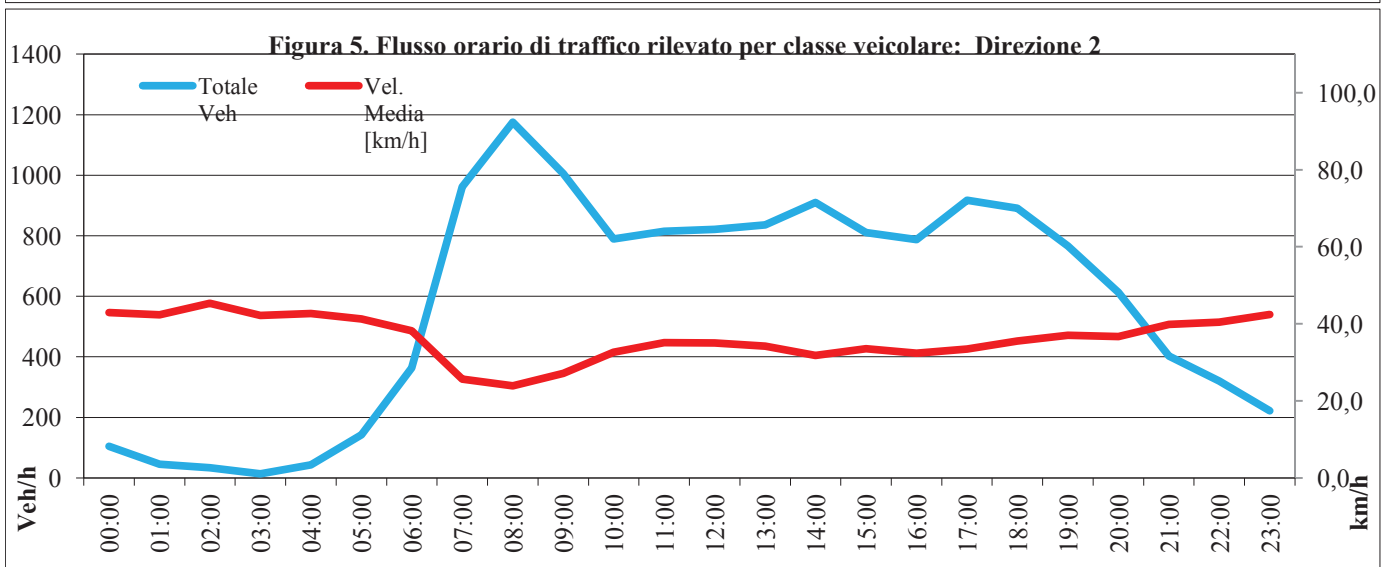
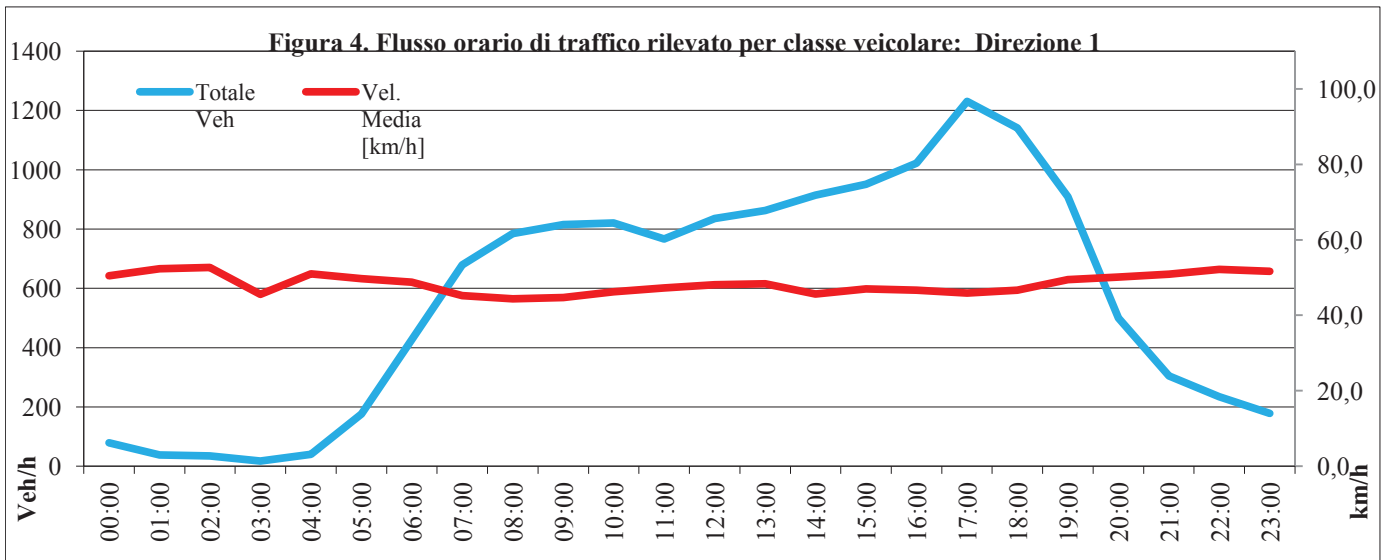
Postazione	10	Strada:	SP121 - tra rotonda via Verdi e rotonda via Cavour
Direzione	1		NORD - ROTATORIA VIA VERDI
Direzione	2		SUD - ROTATORIA VIA CAVOUR



COMUNE DI CERNUSCO SUL NAVIGLIO (MI)

RILIEVI DI TRAFFICO

Postazione	10	Strada:	SP121 - tra rotonda via Verdi e rotonda via Cavour
Direzione	1		NORD - ROTATORIA VIA VERDI
Direzione	2		SUD - ROTATORIA VIA CAVOUR



COMUNE DI CERNUSCO SUL NAVIGLIO (MI)

RILIEVI DI TRAFFICO

Postazione: **10**

Strada	SP121 - tra rotatoria via Verdi e rotatoria via Cavour
Direzione 1 vs.	NORD - ROTATORIA VIA VERDI
Direzione 2 vs.	SUD - ROTATORIA VIA CAVOUR

Data dal	17/04/2013	Data al	17/04/2013
Giorno da	MERCOLEDI	Giorno al	MERCOLEDI
dalle ore	0:00:00	alle ore	24:00:00
Durata	24 ORE		

POSTAZIONE 10
SP121 - tra rotatoria via Verdi e rotatoria via Cavour

ANNOTAZIONI

NULLA DI RILEVANTE.

COMUNE DI CERNUSCO SUL NAVIGLIO (MI)

RILIEVI DI TRAFFICO

Postazione	10	Strada:	SP121 - tra rotonda via Verdi e rotonda via Cavour
Direzione	1	NORD - ROTATORIA VIA VERDI	

Tabella 1 - Flussi di traffico MONODIREZIONALI rilevati per classi veicolari

Periodo	Classi di veicolari								TOTALE 1÷8	Traffico leggero (auto, moto) 1÷2	Traffico leggero commerciale 3	Traffico pesante 4÷8
	1	2	3	4	5	6	7	8				
	Motocicli	Autovetture	Veicoli commerciali leggeri	Veicoli industriali isolati	Autobus	Autoarticolato	Autotreno	Veicoli eccezionali				
00:00 ÷ 01:00	3	88	6	1	1	1	0	0	100	91	6	3
01:00 ÷ 02:00	0	41	4	0	0	0	2	2	49	41	4	4
02:00 ÷ 03:00	0	19	0	1	0	0	2	0	22	19	0	3
03:00 ÷ 04:00	0	21	0	0	1	1	2	0	25	21	0	4
04:00 ÷ 05:00	0	28	2	1	1	1	5	0	38	28	2	8
05:00 ÷ 06:00	4	147	13	1	8	2	5	2	182	151	13	18
06:00 ÷ 07:00	8	362	29	7	7	6	8	0	427	370	29	28
07:00 ÷ 08:00	20	596	40	19	14	4	5	0	698	616	40	42
08:00 ÷ 09:00	16	665	49	15	9	13	6	2	775	681	49	45
09:00 ÷ 10:00	24	623	46	26	13	15	10	1	758	647	46	65
10:00 ÷ 11:00	14	691	44	19	16	11	12	1	808	705	44	59
11:00 ÷ 12:00	20	609	43	15	12	14	8	0	721	629	43	49
12:00 ÷ 13:00	22	780	55	19	11	10	7	0	904	802	55	47
13:00 ÷ 14:00	26	720	54	20	9	6	6	2	843	746	54	43
14:00 ÷ 15:00	21	814	52	13	17	11	6	2	936	835	52	49
15:00 ÷ 16:00	31	829	62	18	14	9	13	1	977	860	62	55
16:00 ÷ 17:00	31	882	62	17	13	10	6	2	1023	913	62	48
17:00 ÷ 18:00	26	1062	78	15	3	3	6	1	1194	1088	78	28
18:00 ÷ 19:00	26	1040	69	8	4	1	5	0	1153	1066	69	18
19:00 ÷ 20:00	26	890	57	6	3	2	2	0	986	916	57	13
20:00 ÷ 21:00	15	535	33	3	2	1	1	0	590	550	33	7
21:00 ÷ 22:00	6	287	20	0	1	2	1	0	317	293	20	4
22:00 ÷ 23:00	5	232	15	1	1	0	1	0	255	237	15	3
23:00 ÷ 00:00	4	163	10	1	1	0	1	0	180	167	10	3
TOTALE	348	12124	843	226	161	123	120	16	13961	12472	843	646
% CLASSE	2,5	86,8	6,0	1,6	1,2	0,9	0,9	0,1	100,0	89,3	6,0	4,6
TOT. DIURNO	277	9311	654	204	135	107	90	12	10790	9588	654	548
% CLASSE	2,6	86,3	6,1	1,9	1,3	1,0	0,8	0,1	100,0	88,9	6,1	5,1
TOT. NOTTURNO	71	2813	189	22	26	16	30	4	3171	2884	189	98
% CLASSE	2,2	88,7	6,0	0,7	0,8	0,5	0,9	0,1	100,0	90,9	6,0	3,1
Media Veh/h	15	505	35	9	7	5	5	1	582	520	35	27
Max Veh/h	31	1062	78	26	17	15	13	2	1194	1088	78	65

COMUNE DI CERNUSCO SUL NAVIGLIO (MI)

RILIEVI DI TRAFFICO

Postazione	10	Strada:	SP121 - tra rotonda via Verdi e rotonda via Cavour
Direzione	1	NORD - ROTATORIA VIA VERDI	

Tabella 2 - Flussi di traffico MONODIREZIONALI rilevati per classi di Velocità

Periodo	Classi di Velocità [km/h]									Totale Veh	Vel. Media [km/h]
	<20,1	20,1 ÷ 30,0	30,1 ÷ 40,0	40,1 ÷ 50,0	50,1 ÷ 60,0	60,1 ÷ 70,0	70,1 ÷ 80,0	80,1 ÷ 90,0	>90,0		
00:00 ÷ 01:00	0	1	1	39	44	10	4	1	0	100	52,7
01:00 ÷ 02:00	0	0	6	17	16	9	1	0	0	49	51,3
02:00 ÷ 03:00	0	0	2	7	10	2	1	0	0	22	51,8
03:00 ÷ 04:00	0	0	4	9	9	1	1	1	0	25	50,6
04:00 ÷ 05:00	0	0	7	13	13	4	1	0	0	38	49,5
05:00 ÷ 06:00	0	0	31	60	69	17	4	1	0	182	49,8
06:00 ÷ 07:00	0	6	48	188	153	31	1	0	0	427	48,7
07:00 ÷ 08:00	16	19	139	316	175	29	3	1	0	698	45,2
08:00 ÷ 09:00	22	21	130	358	209	34	1	0	0	775	45,4
09:00 ÷ 10:00	13	22	190	355	156	21	1	0	0	758	44,0
10:00 ÷ 11:00	5	15	159	401	207	19	1	1	0	808	45,6
11:00 ÷ 12:00	6	13	111	361	202	25	3	0	0	721	46,4
12:00 ÷ 13:00	6	11	109	423	304	44	5	2	0	904	47,9
13:00 ÷ 14:00	2	15	132	377	286	28	3	0	0	843	47,2
14:00 ÷ 15:00	4	24	140	461	266	38	2	1	0	936	46,6
15:00 ÷ 16:00	4	13	146	497	281	35	1	0	0	977	46,7
16:00 ÷ 17:00	6	14	130	553	289	29	2	0	0	1023	46,7
17:00 ÷ 18:00	7	22	222	570	325	42	4	2	0	1194	46,2
18:00 ÷ 19:00	3	22	165	594	318	45	5	1	0	1153	46,8
19:00 ÷ 20:00	4	24	119	447	322	61	8	1	0	986	48,0
20:00 ÷ 21:00	1	0	54	232	233	62	6	2	0	590	50,5
21:00 ÷ 22:00	1	2	22	117	137	33	4	0	1	317	51,0
22:00 ÷ 23:00	0	3	17	102	102	25	6	0	0	255	50,8
23:00 ÷ 00:00	2	1	9	64	86	16	2	0	0	180	50,9

TOTALE	102	248	2093	6561	4212	660	70	14	1	13961	47,0
% CLASSE	0,7	1,8	15,0	47,0	30,2	4,7	0,5	0,1	0,0	100,0	
TOT. DIURNO	94	211	1773	5266	3018	389	31	8	0	10790	46,3
% CLASSE	0,9	2,0	16,4	48,8	28,0	3,6	0,3	0,1		100,0	
TOT. NOTTURNO	8	37	320	1295	1194	271	39	6	1	3171	49,6
% CLASSE	0,3	1,2	10,1	40,8	37,7	8,5	1,2	0,2	0,0	100,0	

COMUNE DI CERNUSCO SUL NAVIGLIO (MI)

RILIEVI DI TRAFFICO

Postazione	10	Strada:	SP121 - tra rotonda via Verdi e rotonda via Cavour
Direzione	2	SUD - ROTATORIA VIA CAVOUR	

Tabella 3 - Flussi di traffico MONODIREZIONALI rilevati per classi veicolari

Periodo	Classi di veicolari								TOTALE 1÷8	Traffico leggero (auto, moto) 1÷2	Traffico leggero commerciale 3	Traffico pesante 4÷8
	1	2	3	4	5	6	7	8				
	Motocicli	Autovetture	Veicoli commerciali leggeri	Veicoli industriali isolati	Autobus	Autoarticolato	Autotreno	Veicoli eccezionali				
00:00 ÷ 01:00	3	123	8	1	0	2	0	0	137	126	8	3
01:00 ÷ 02:00	1	39	3	0	0	0	1	0	44	40	3	1
02:00 ÷ 03:00	0	31	2	0	0	0	0	0	33	31	2	0
03:00 ÷ 04:00	0	16	1	0	1	2	2	0	22	16	1	5
04:00 ÷ 05:00	0	33	3	1	0	2	0	0	39	33	3	3
05:00 ÷ 06:00	3	98	6	3	1	4	0	0	115	101	6	8
06:00 ÷ 07:00	10	327	24	5	4	4	7	0	381	337	24	20
07:00 ÷ 08:00	30	787	50	21	15	15	7	2	927	817	50	60
08:00 ÷ 09:00	25	1012	74	27	18	14	2	1	1173	1037	74	62
09:00 ÷ 10:00	25	869	57	22	13	13	6	3	1008	894	57	57
10:00 ÷ 11:00	20	663	38	19	6	8	5	0	759	683	38	38
11:00 ÷ 12:00	23	713	43	18	8	17	6	0	828	736	43	49
12:00 ÷ 13:00	15	670	52	11	8	13	5	2	776	685	52	39
13:00 ÷ 14:00	22	784	50	16	10	9	6	0	897	806	50	41
14:00 ÷ 15:00	25	795	48	19	6	7	4	0	904	820	48	36
15:00 ÷ 16:00	16	711	54	6	7	8	4	1	807	727	54	26
16:00 ÷ 17:00	20	791	51	10	2	9	4	0	887	811	51	25
17:00 ÷ 18:00	19	856	61	11	9	6	3	0	965	875	61	29
18:00 ÷ 19:00	24	844	57	9	5	4	3	0	946	868	57	21
19:00 ÷ 20:00	26	710	50	9	4	5	2	0	806	736	50	20
20:00 ÷ 21:00	20	495	35	5	2	2	0	0	559	515	35	9
21:00 ÷ 22:00	7	381	26	1	0	2	0	0	417	388	26	3
22:00 ÷ 23:00	10	333	23	2	2	3	0	0	373	343	23	7
23:00 ÷ 00:00	9	255	17	1	1	0	1	0	284	264	17	3
TOTALE	353	12336	833	217	122	149	68	9	14087	12689	833	565
% CLASSE	2,5	87,6	5,9	1,5	0,9	1,1	0,5	0,1	100,0	90,1	5,9	4,0
TOT. DIURNO	264	9495	635	189	107	123	55	9	10877	9759	635	483
% CLASSE	2,4	87,3	5,8	1,7	1,0	1,1	0,5	0,1	100,0	89,7	5,8	4,4
TOT. NOTTURNO	89	2841	198	28	15	26	13	0	3210	2930	198	82
% CLASSE	2,8	88,5	6,2	0,9	0,5	0,8	0,4		100,0	91,3	6,2	2,6
Media Veh/h	15	514	35	9	5	6	3	0	587	529	35	24
Max Veh/h	30	1012	74	27	18	17	7	3	1173	1037	74	62

COMUNE DI CERNUSCO SUL NAVIGLIO (MI)

RILIEVI DI TRAFFICO

Postazione	10	Strada:	SP121 - tra rotonda via Verdi e rotonda via Cavour
Direzione	2	SUD - ROTATORIA VIA CAVOUR	

Tabella 4 - Flussi di traffico MONODIREZIONALI rilevati per classi di Velocità

Periodo	Classi di Velocità [km/h]									Totale Veh	Vel. Media [km/h]
	<20,1	20,1 ÷ 30,0	30,1 ÷ 40,0	40,1 ÷ 50,0	50,1 ÷ 60,0	60,1 ÷ 70,0	70,1 ÷ 80,0	80,1 ÷ 90,0	>90,0		
00:00 ÷ 01:00	0	6	40	71	16	3	1	0	0	137	43,0
01:00 ÷ 02:00	0	0	12	19	11	2	0	0	0	44	45,7
02:00 ÷ 03:00	0	3	4	18	5	3	0	0	0	33	45,3
03:00 ÷ 04:00	0	1	12	7	1	1	0	0	0	22	40,0
04:00 ÷ 05:00	0	2	11	19	7	0	0	0	0	39	42,9
05:00 ÷ 06:00	0	4	50	47	13	1	0	0	0	115	41,3
06:00 ÷ 07:00	9	77	143	130	18	4	0	0	0	381	37,1
07:00 ÷ 08:00	297	316	196	74	34	8	1	1	0	927	25,5
08:00 ÷ 09:00	422	511	125	68	39	7	1	0	0	1173	23,1
09:00 ÷ 10:00	338	460	124	60	23	3	0	0	0	1008	23,2
10:00 ÷ 11:00	54	164	361	155	20	4	0	1	0	759	33,9
11:00 ÷ 12:00	61	296	337	113	20	1	0	0	0	828	31,5
12:00 ÷ 13:00	34	196	354	155	28	7	2	0	0	776	34,5
13:00 ÷ 14:00	81	340	319	124	24	9	0	0	0	897	31,2
14:00 ÷ 15:00	70	289	374	140	27	3	1	0	0	904	32,2
15:00 ÷ 16:00	27	220	379	148	28	5	0	0	0	807	34,2
16:00 ÷ 17:00	41	291	411	121	18	2	3	0	0	887	32,5
17:00 ÷ 18:00	34	255	493	153	23	7	0	0	0	965	33,8
18:00 ÷ 19:00	30	296	454	128	33	4	0	1	0	946	33,3
19:00 ÷ 20:00	27	161	403	169	38	5	2	1	0	806	35,6
20:00 ÷ 21:00	7	91	294	145	17	4	1	0	0	559	36,5
21:00 ÷ 22:00	2	32	201	154	24	2	2	0	0	417	39,3
22:00 ÷ 23:00	0	48	162	133	25	3	2	0	0	373	39,1
23:00 ÷ 00:00	1	23	106	123	25	5	1	0	0	284	40,9

TOTALE	1535	4082	5365	2474	517	93	17	4	0	14087	32,1
% CLASSE	10,9	29,0	38,1	17,6	3,7	0,7	0,1	0,0		100,0	
TOT. DIURNO	1489	3634	3927	1439	317	60	8	3	0	10877	30,4
% CLASSE	13,7	33,4	36,1	13,2	2,9	0,6	0,1	0,0		100,0	
TOT. NOTTURNO	46	448	1438	1035	200	33	9	1	0	3210	38,2
% CLASSE	1,4	14,0	44,8	32,2	6,2	1,0	0,3	0,0		100,0	

COMUNE DI CERNUSCO SUL NAVIGLIO (MI)

RILIEVI DI TRAFFICO

Postazione	10	Strada:	SP121 - tra rotonda via Verdi e rotonda via Cavour
------------	----	---------	--

Tabella 5 - Flussi di traffico BIDIREZIONALI rilevati per classi veicolari

Periodo	Classi di veicolari								TOTALE 1÷8	Traffico leggero (auto, moto) 1÷2	Traffico leggero commerciale 3	Traffico pesante 4÷8
	1 Motocicli	2 Autovetture	3 Veicoli commerciali leggeri	4 Veicoli industriali isolati	5 Autobus	6 Autoarticolato	7 Autotreno	8 Veicoli eccezionali				
00:00 ÷ 01:00	6	211	14	2	1	3	0	0	237	217	14	6
01:00 ÷ 02:00	1	80	7	0	0	0	3	2	93	81	7	5
02:00 ÷ 03:00	0	50	2	1	0	0	2	0	55	50	2	3
03:00 ÷ 04:00	0	37	1	0	2	3	4	0	47	37	1	9
04:00 ÷ 05:00	0	61	5	2	1	3	5	0	77	61	5	11
05:00 ÷ 06:00	7	245	19	4	9	6	5	2	297	252	19	26
06:00 ÷ 07:00	18	689	53	12	11	10	15	0	808	707	53	48
07:00 ÷ 08:00	50	1383	90	40	29	19	12	2	1625	1433	90	102
08:00 ÷ 09:00	41	1677	123	42	27	27	8	3	1948	1718	123	107
09:00 ÷ 10:00	49	1492	103	48	26	28	16	4	1766	1541	103	122
10:00 ÷ 11:00	34	1354	82	38	22	19	17	1	1567	1388	82	97
11:00 ÷ 12:00	43	1322	86	33	20	31	14	0	1549	1365	86	98
12:00 ÷ 13:00	37	1450	107	30	19	23	12	2	1680	1487	107	86
13:00 ÷ 14:00	48	1504	104	36	19	15	12	2	1740	1552	104	84
14:00 ÷ 15:00	46	1609	100	32	23	18	10	2	1840	1655	100	85
15:00 ÷ 16:00	47	1540	116	24	21	17	17	2	1784	1587	116	81
16:00 ÷ 17:00	51	1673	113	27	15	19	10	2	1910	1724	113	73
17:00 ÷ 18:00	45	1918	139	26	12	9	9	1	2159	1963	139	57
18:00 ÷ 19:00	50	1884	126	17	9	5	8	0	2099	1934	126	39
19:00 ÷ 20:00	52	1600	107	15	7	7	4	0	1792	1652	107	33
20:00 ÷ 21:00	35	1030	68	8	4	3	1	0	1149	1065	68	16
21:00 ÷ 22:00	13	668	46	1	1	4	1	0	734	681	46	7
22:00 ÷ 23:00	15	565	38	3	3	3	1	0	628	580	38	10
23:00 ÷ 00:00	13	418	27	2	2	0	2	0	464	431	27	6
TOTALE	701	24460	1676	443	283	272	188	25	28048	25161	1676	1211
% CLASSE	2,5	87,2	6,0	1,6	1,0	1,0	0,7	0,1	100,0	89,7	6,0	4,3
TOT. DIURNO	541	18806	1289	393	242	230	145	21	21667	19347	1289	1031
% CLASSE	2,5	86,8	5,9	1,8	1,1	1,1	0,7	0,1	100,0	89,3	5,9	4,8
TOT. NOTTURNO	160	5654	387	50	41	42	43	4	6381	5814	387	180
% CLASSE	2,5	88,6	6,1	0,8	0,6	0,7	0,7	0,1	100,0	91,1	6,1	2,8
Media Veh/h	29	1019	70	18	12	11	8	1	1169	1048	70	50
Max Veh/h	52	1918	139	48	29	31	17	4	2159	1963	139	122

COMUNE DI CERNUSCO SUL NAVIGLIO (MI)

RILIEVI DI TRAFFICO

Postazione	10	Strada:	SP121 - tra rotonda via Verdi e rotonda via Cavour
-------------------	-----------	---------	--

Tabella 6 - Flussi di traffico BIDIREZIONALI rilevati per classi di Velocità

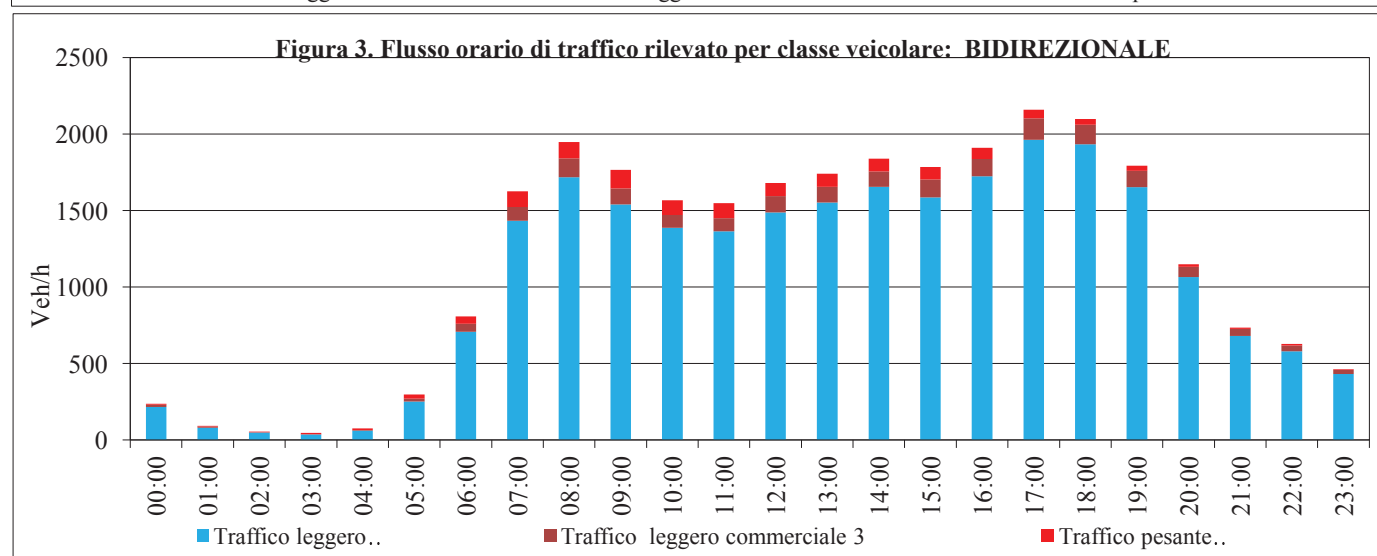
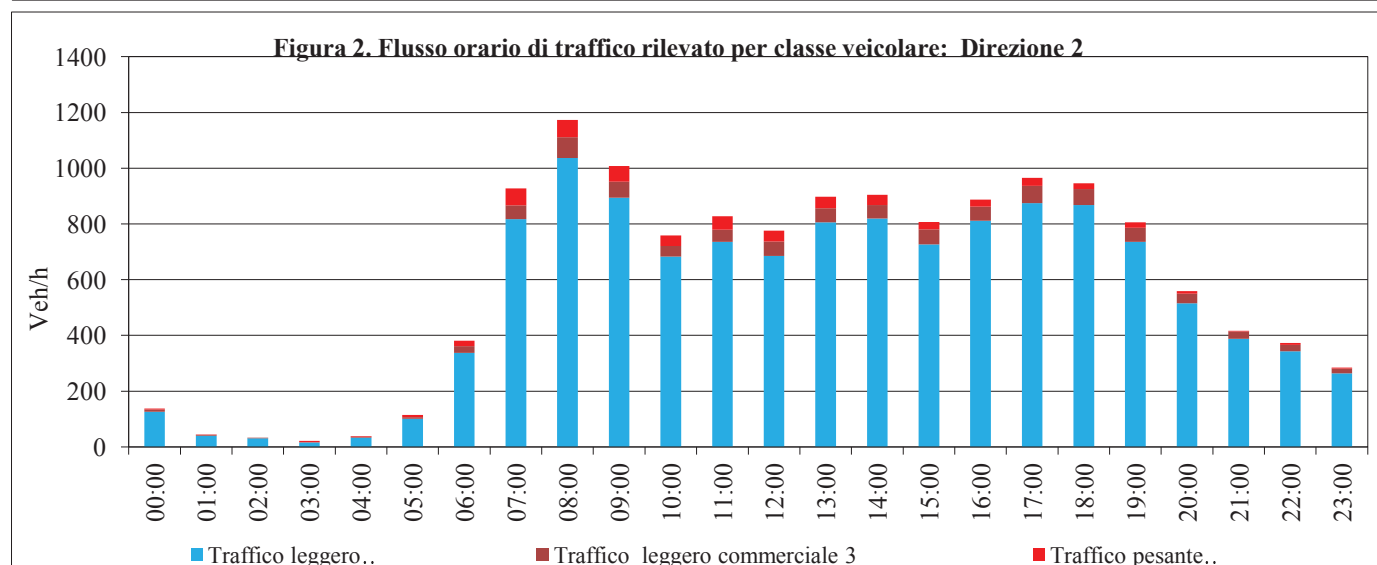
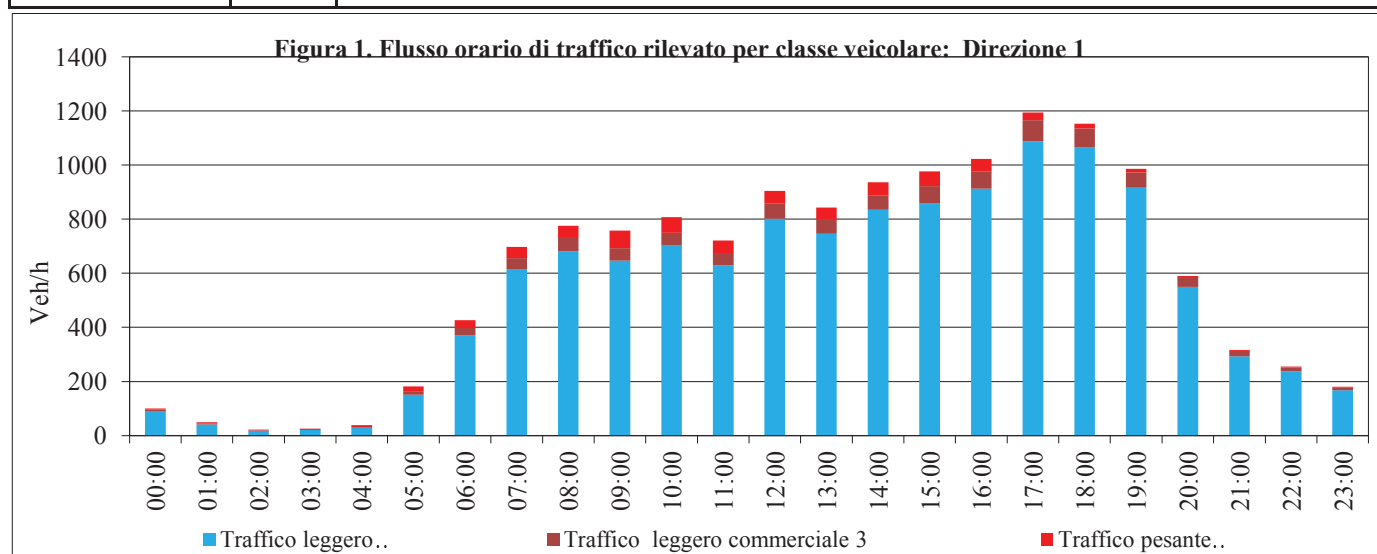
Periodo	Classi di Velocità [km/h]									Totale Veh	Vel. Media [km/h]
	<20,1	20,1 ÷ 30,0	30,1 ÷ 40,0	40,1 ÷ 50,0	50,1 ÷ 60,0	60,1 ÷ 70,0	70,1 ÷ 80,0	80,1 ÷ 90,0	>90,0		
00:00 ÷ 01:00	0	7	41	110	60	13	5	1	0	237	47,1
01:00 ÷ 02:00	0	0	18	36	27	11	1	0	0	93	48,7
02:00 ÷ 03:00	0	3	6	25	15	5	1	0	0	55	47,9
03:00 ÷ 04:00	0	1	16	16	10	2	1	1	0	47	45,6
04:00 ÷ 05:00	0	2	18	32	20	4	1	0	0	77	46,2
05:00 ÷ 06:00	0	4	81	107	82	18	4	1	0	297	46,5
06:00 ÷ 07:00	9	83	191	318	171	35	1	0	0	808	43,2
07:00 ÷ 08:00	313	335	335	390	209	37	4	2	0	1625	33,9
08:00 ÷ 09:00	444	532	255	426	248	41	2	0	0	1948	32,0
09:00 ÷ 10:00	351	482	314	415	179	24	1	0	0	1766	32,1
10:00 ÷ 11:00	59	179	520	556	227	23	1	2	0	1567	39,9
11:00 ÷ 12:00	67	309	448	474	222	26	3	0	0	1549	38,4
12:00 ÷ 13:00	40	207	463	578	332	51	7	2	0	1680	41,7
13:00 ÷ 14:00	83	355	451	501	310	37	3	0	0	1740	38,9
14:00 ÷ 15:00	74	313	514	601	293	41	3	1	0	1840	39,5
15:00 ÷ 16:00	31	233	525	645	309	40	1	0	0	1784	41,0
16:00 ÷ 17:00	47	305	541	674	307	31	5	0	0	1910	40,1
17:00 ÷ 18:00	41	277	715	723	348	49	4	2	0	2159	40,6
18:00 ÷ 19:00	33	318	619	722	351	49	5	2	0	2099	40,7
19:00 ÷ 20:00	31	185	522	616	360	66	10	2	0	1792	42,4
20:00 ÷ 21:00	8	91	348	377	250	66	7	2	0	1149	43,7
21:00 ÷ 22:00	3	34	223	271	161	35	6	0	1	734	44,4
22:00 ÷ 23:00	0	51	179	235	127	28	8	0	0	628	43,8
23:00 ÷ 00:00	3	24	115	187	111	21	3	0	0	464	44,8

TOTALE	1637	4330	7458	9035	4729	753	87	18	1	28048	39,6
% CLASSE	5,8	15,4	26,6	32,2	16,9	2,7	0,3	0,1	0,0	100,0	
TOT. DIURNO	1583	3845	5700	6705	3335	449	39	11	0	21667	38,3
% CLASSE	7,3	17,7	26,3	30,9	15,4	2,1	0,2	0,1		100,0	
TOT. NOTTURNO	54	485	1758	2330	1394	304	48	7	1	6381	43,8
% CLASSE	0,8	7,6	27,6	36,5	21,8	4,8	0,8	0,1	0,0	100,0	

COMUNE DI CERNUSCO SUL NAVIGLIO (MI)

RILIEVI DI TRAFFICO

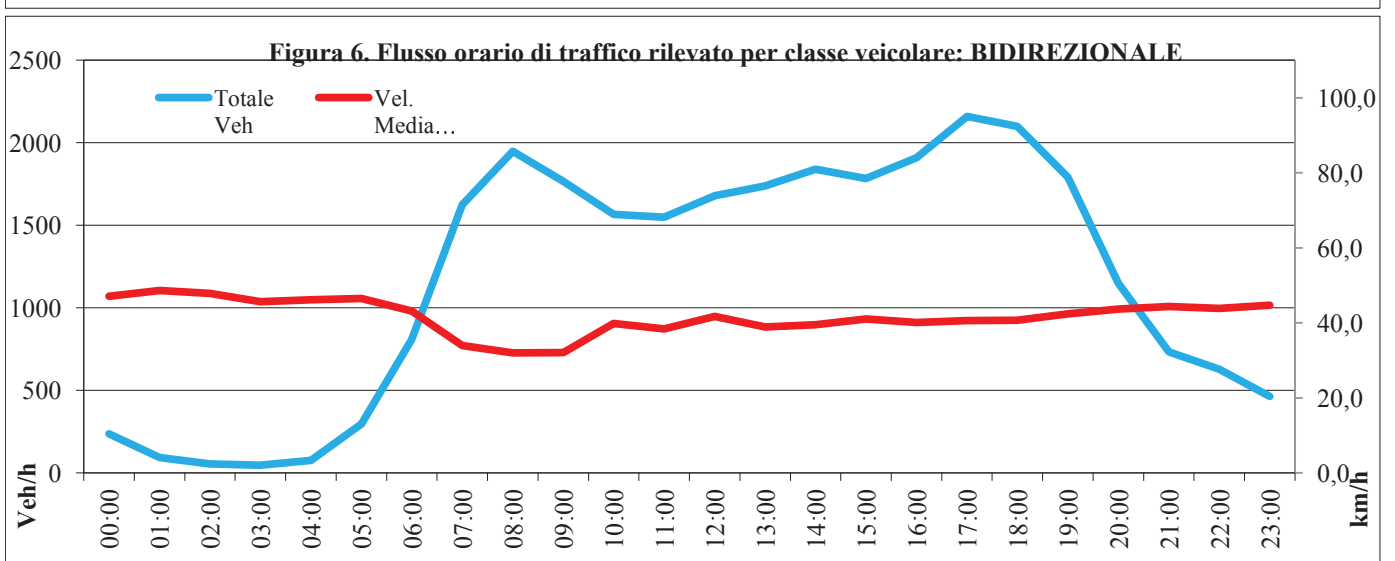
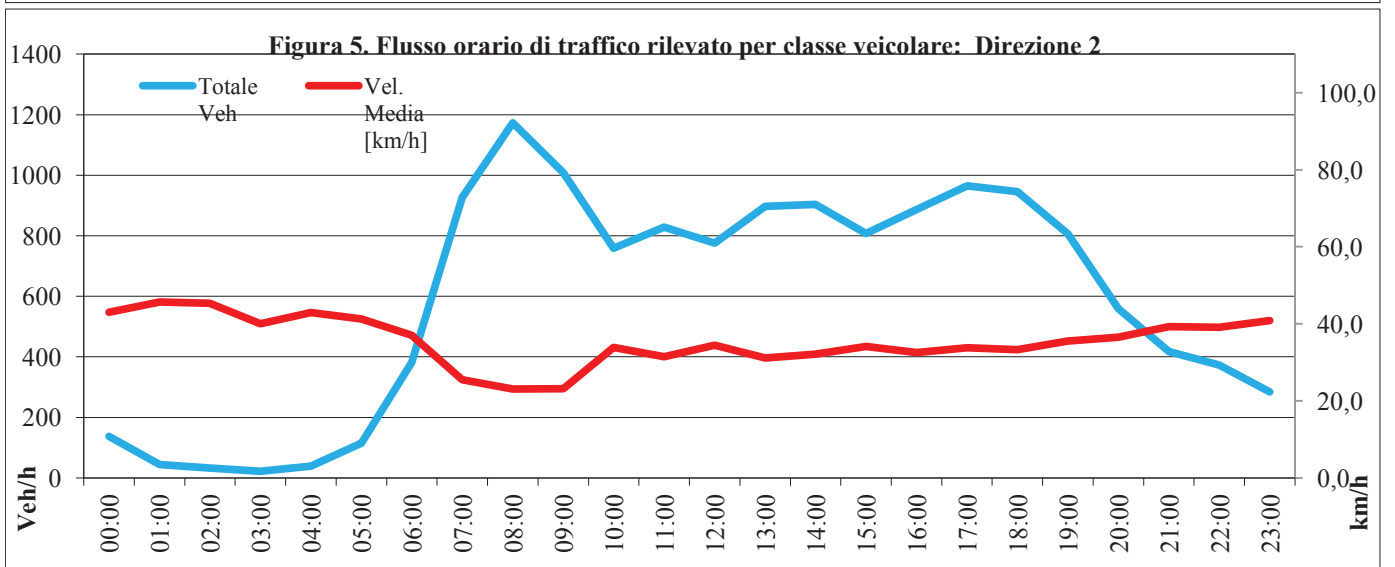
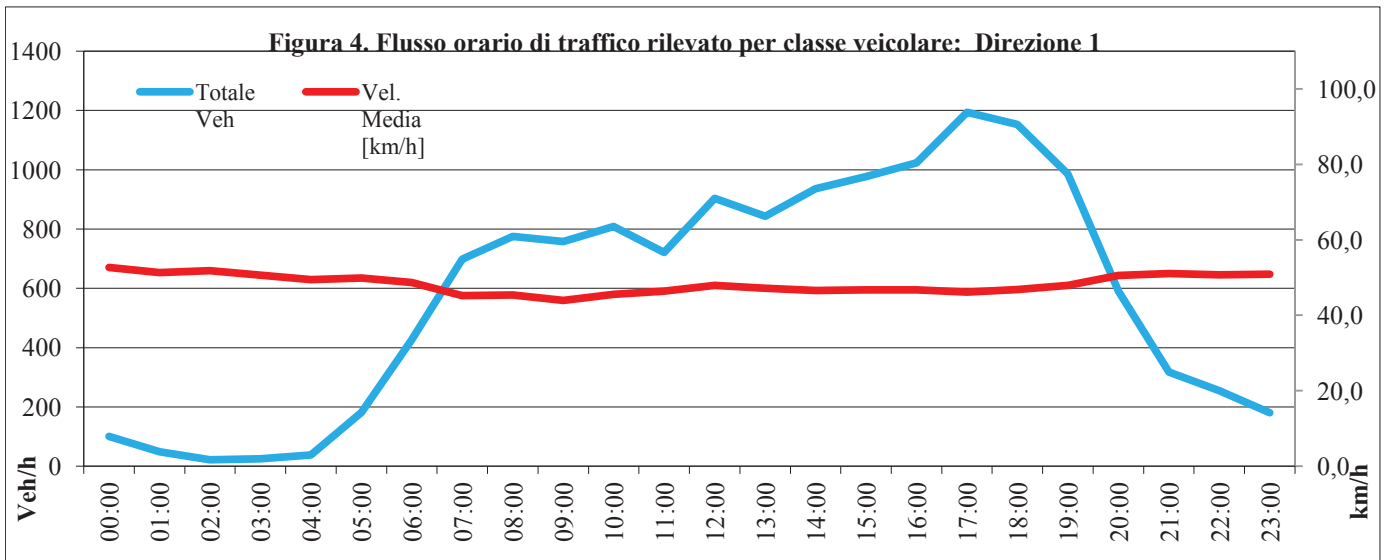
Postazione	10	Strada:	SP121 - tra rotonda via Verdi e rotonda via Cavour
Direzione	1		NORD - ROTATORIA VIA VERDI
Direzione	2		SUD - ROTATORIA VIA CAVOUR



COMUNE DI CERNUSCO SUL NAVIGLIO (MI)

RILIEVI DI TRAFFICO

Postazione	10	Strada:	SP121 - tra rotonda via Verdi e rotonda via Cavour
Direzione	1		NORD - ROTATORIA VIA VERDI
Direzione	2		SUD - ROTATORIA VIA CAVOUR



COMUNE DI CERNUSCO SUL NAVIGLIO (MI)

RILIEVI DI TRAFFICO

Postazione: **10**

Strada	SP121 - tra rotatoria via Verdi e rotatoria via Cavour
Direzione 1 vs.	NORD - ROTATORIA VIA VERDI
Direzione 2 vs.	SUD - ROTATORIA VIA CAVOUR

Data dal	18/04/2013	Data al	18/04/2013
Giorno da	GIOVEDI	Giorno al	GIOVEDI
dalle ore	0:00:00	alle ore	24:00:00
Durata	24 ORE		

POSTAZIONE 10
SP121 - tra rotatoria via Verdi e rotatoria via
Cavour

ANNOTAZIONI

NULLA DI RILEVANTE.

COMUNE DI CERNUSCO SUL NAVIGLIO (MI)

RILIEVI DI TRAFFICO

Postazione	10	Strada:	SP121 - tra rotonda via Verdi e rotonda via Cavour
Direzione	1	NORD - ROTATORIA VIA VERDI	

Tabella 1 - Flussi di traffico MONODIREZIONALI rilevati per classi veicolari

Periodo	Classi di veicolari								TOTALE 1÷8	Traffico leggero (auto, moto) 1÷2	Traffico leggero commerciale 3	Traffico pesante 4÷8
	1	2	3	4	5	6	7	8				
	Motocicli	Autovetture	Veicoli commerciali leggeri	Veicoli industriali isolati	Autobus	Autoarticolato	Autotreno	Veicoli eccezionali				
00:00 ÷ 01:00	3	124	9	0	0	0	3	1	140	127	9	4
01:00 ÷ 02:00	2	49	3	1	0	1	2	0	58	51	3	4
02:00 ÷ 03:00	0	29	3	1	0	0	3	0	36	29	3	4
03:00 ÷ 04:00	0	18	1	0	0	1	3	1	24	18	1	5
04:00 ÷ 05:00	0	26	3	1	2	1	5	3	41	26	3	12
05:00 ÷ 06:00	3	161	13	3	2	1	8	0	191	164	13	14
06:00 ÷ 07:00	10	335	22	5	6	7	7	3	395	345	22	28
07:00 ÷ 08:00	20	600	38	14	12	8	7	0	699	620	38	41
08:00 ÷ 09:00	18	631	42	14	15	4	9	0	733	649	42	42
09:00 ÷ 10:00	14	654	49	24	17	20	11	2	791	668	49	74
10:00 ÷ 11:00	23	691	42	15	16	14	15	3	819	714	42	63
11:00 ÷ 12:00	18	638	45	22	17	14	7	1	762	656	45	61
12:00 ÷ 13:00	25	734	51	14	8	9	9	2	852	759	51	42
13:00 ÷ 14:00	28	771	48	16	8	12	10	1	894	799	48	47
14:00 ÷ 15:00	24	811	60	16	20	9	12	3	955	835	60	60
15:00 ÷ 16:00	30	891	61	14	13	10	5	1	1025	921	61	43
16:00 ÷ 17:00	25	900	54	13	19	7	4	0	1022	925	54	43
17:00 ÷ 18:00	36	1055	72	6	11	4	1	0	1185	1091	72	22
18:00 ÷ 19:00	29	1033	66	4	7	4	2	0	1145	1062	66	17
19:00 ÷ 20:00	31	900	63	6	3	3	3	2	1011	931	63	17
20:00 ÷ 21:00	22	530	39	2	1	3	2	0	599	552	39	8
21:00 ÷ 22:00	9	311	21	0	2	2	0	0	345	320	21	4
22:00 ÷ 23:00	8	237	16	1	1	0	2	0	265	245	16	4
23:00 ÷ 00:00	6	216	14	1	0	0	2	0	239	222	14	3
TOTALE	384	12345	835	193	180	134	132	23	14226	12729	835	662
% CLASSE	2,7	86,8	5,9	1,4	1,3	0,9	0,9	0,2	100,0	89,5	5,9	4,7
TOT. DIURNO	290	9409	628	172	163	115	92	13	10882	9699	628	555
% CLASSE	2,7	86,5	5,8	1,6	1,5	1,1	0,8	0,1	100,0	89,1	5,8	5,1
TOT. NOTTURNO	94	2936	207	21	17	19	40	10	3344	3030	207	107
% CLASSE	2,8	87,8	6,2	0,6	0,5	0,6	1,2	0,3	100,0	90,6	6,2	3,2
Media Veh/h	16	514	35	8	8	6	6	1	593	530	35	28
Max Veh/h	36	1055	72	24	20	20	15	3	1185	1091	72	74

COMUNE DI CERNUSCO SUL NAVIGLIO (MI)

RILIEVI DI TRAFFICO

Postazione	10	Strada:	SP121 - tra rotonda via Verdi e rotonda via Cavour
Direzione	1	NORD - ROTATORIA VIA VERDI	

Tabella 2 - Flussi di traffico MONODIREZIONALI rilevati per classi di Velocità

Periodo	Classi di Velocità [km/h]									Totale Veh	Vel. Media [km/h]
	<20,1	20,1 ÷ 30,0	30,1 ÷ 40,0	40,1 ÷ 50,0	50,1 ÷ 60,0	60,1 ÷ 70,0	70,1 ÷ 80,0	80,1 ÷ 90,0	>90,0		
00:00 ÷ 01:00	4	2	6	46	57	21	3	1	0	140	51,3
01:00 ÷ 02:00	0	0	5	18	23	9	3	0	0	58	52,8
02:00 ÷ 03:00	0	0	5	13	12	6	0	0	0	36	50,3
03:00 ÷ 04:00	0	0	3	9	10	2	0	0	0	24	49,6
04:00 ÷ 05:00	0	2	8	14	11	6	0	0	0	41	47,7
05:00 ÷ 06:00	0	2	26	74	66	19	4	0	0	191	49,5
06:00 ÷ 07:00	0	6	45	172	137	31	3	1	0	395	48,9
07:00 ÷ 08:00	31	29	104	330	178	25	1	0	1	699	44,5
08:00 ÷ 09:00	23	16	120	349	195	28	2	0	0	733	45,3
09:00 ÷ 10:00	14	19	179	386	176	15	2	0	0	791	44,3
10:00 ÷ 11:00	8	15	138	427	202	29	0	0	0	819	45,8
11:00 ÷ 12:00	2	5	126	376	220	28	2	2	1	762	47,0
12:00 ÷ 13:00	4	13	110	407	277	38	2	1	0	852	47,5
13:00 ÷ 14:00	6	12	158	409	273	33	2	1	0	894	46,6
14:00 ÷ 15:00	6	16	156	510	233	29	3	2	0	955	46,0
15:00 ÷ 16:00	4	14	184	509	267	45	2	0	0	1025	46,3
16:00 ÷ 17:00	6	28	182	495	271	34	5	1	0	1022	46,0
17:00 ÷ 18:00	9	19	194	628	303	27	5	0	0	1185	45,9
18:00 ÷ 19:00	4	20	173	572	324	39	11	2	0	1145	46,9
19:00 ÷ 20:00	2	14	143	488	302	58	2	2	0	1011	47,5
20:00 ÷ 21:00	4	9	47	227	266	44	2	0	0	599	49,7
21:00 ÷ 22:00	2	2	24	142	149	24	2	0	0	345	49,9
22:00 ÷ 23:00	0	4	12	104	113	28	4	0	0	265	51,1
23:00 ÷ 00:00	1	2	14	80	115	24	3	0	0	239	51,3

TOTALE	130	249	2162	6785	4180	642	63	13	2	14226	46,8
% CLASSE	0,9	1,8	15,2	47,7	29,4	4,5	0,4	0,1	0,0	100,0	
TOT. DIURNO	117	206	1824	5398	2919	370	37	9	2	10882	46,1
% CLASSE	1,1	1,9	16,8	49,6	26,8	3,4	0,3	0,1	0,0	100,0	
TOT. NOTTURNO	13	43	338	1387	1261	272	26	4	0	3344	49,3
% CLASSE	0,4	1,3	10,1	41,5	37,7	8,1	0,8	0,1		100,0	

COMUNE DI CERNUSCO SUL NAVIGLIO (MI)

RILIEVI DI TRAFFICO

Postazione	10	Strada:	SP121 - tra rotonda via Verdi e rotonda via Cavour
Direzione	2	SUD - ROTATORIA VIA CAVOUR	

Tabella 3 - Flussi di traffico MONODIREZIONALI rilevati per classi veicolari

Periodo	Classi di veicolari								TOTALE 1÷8	Traffico leggero (auto, moto) 1÷2	Traffico leggero commerciale 3	Traffico pesante 4÷8
	1	2	3	4	5	6	7	8				
	Motocicli	Autovetture	Veicoli commerciali leggeri	Veicoli industriali isolati	Autobus	Autoarticolato	Autotreno	Veicoli eccezionali				
00:00 ÷ 01:00	2	118	8	0	0	3	0	0	131	120	8	3
01:00 ÷ 02:00	1	66	4	0	0	0	1	0	72	67	4	1
02:00 ÷ 03:00	0	25	2	0	0	2	1	0	30	25	2	3
03:00 ÷ 04:00	0	19	0	0	0	0	0	0	19	19	0	0
04:00 ÷ 05:00	0	34	3	3	0	2	2	0	44	34	3	7
05:00 ÷ 06:00	5	122	9	3	1	3	4	1	148	127	9	12
06:00 ÷ 07:00	11	317	24	10	5	8	4	0	379	328	24	27
07:00 ÷ 08:00	18	834	60	20	9	11	8	3	963	852	60	51
08:00 ÷ 09:00	30	1037	66	29	18	13	5	2	1200	1067	66	67
09:00 ÷ 10:00	42	874	72	26	14	15	9	7	1059	916	72	71
10:00 ÷ 11:00	16	704	52	19	11	9	7	1	819	720	52	47
11:00 ÷ 12:00	30	691	57	15	11	12	4	1	821	721	57	43
12:00 ÷ 13:00	21	659	54	8	6	8	3	0	759	680	54	25
13:00 ÷ 14:00	22	741	54	16	13	15	5	0	866	763	54	49
14:00 ÷ 15:00	18	786	57	12	10	10	7	2	902	804	57	41
15:00 ÷ 16:00	20	704	47	13	6	4	4	0	798	724	47	27
16:00 ÷ 17:00	20	759	56	17	5	10	4	3	874	779	56	39
17:00 ÷ 18:00	25	882	53	7	4	8	1	2	982	907	53	22
18:00 ÷ 19:00	21	840	55	8	3	4	0	0	931	861	55	15
19:00 ÷ 20:00	19	726	48	3	2	3	0	0	801	745	48	8
20:00 ÷ 21:00	16	566	31	7	0	1	2	1	624	582	31	11
21:00 ÷ 22:00	15	413	26	5	2	5	2	0	468	428	26	14
22:00 ÷ 23:00	10	332	23	5	0	2	2	0	374	342	23	9
23:00 ÷ 00:00	4	214	13	0	3	1	1	0	236	218	13	5
TOTALE	366	12463	874	226	123	149	76	23	14300	12829	874	597
% CLASSE	2,6	87,2	6,1	1,6	0,9	1,0	0,5	0,2	100,0	89,7	6,1	4,2
TOT. DIURNO	283	9511	683	190	110	119	57	21	10974	9794	683	497
% CLASSE	2,6	86,7	6,2	1,7	1,0	1,1	0,5	0,2	100,0	89,2	6,2	4,5
TOT. NOTTURNO	83	2952	191	36	13	30	19	2	3326	3035	191	100
% CLASSE	2,5	88,8	5,7	1,1	0,4	0,9	0,6	0,1	100,0	91,3	5,7	3,0
Media Veh/h	15	519	36	9	5	6	3	1	596	535	36	25
Max Veh/h	42	1037	72	29	18	15	9	7	1200	1067	72	71

COMUNE DI CERNUSCO SUL NAVIGLIO (MI)

RILIEVI DI TRAFFICO

Postazione	10	Strada:	SP121 - tra rotonda via Verdi e rotonda via Cavour
Direzione	2	SUD - ROTATORIA VIA CAVOUR	

Tabella 4 - Flussi di traffico MONODIREZIONALI rilevati per classi di Velocità

Periodo	Classi di Velocità [km/h]									Totale Veh	Vel. Media [km/h]
	<20,1	20,1 ÷ 30,0	30,1 ÷ 40,0	40,1 ÷ 50,0	50,1 ÷ 60,0	60,1 ÷ 70,0	70,1 ÷ 80,0	80,1 ÷ 90,0	>90,0		
00:00 ÷ 01:00	0	14	41	59	11	6	0	0	0	131	41,5
01:00 ÷ 02:00	0	1	18	41	9	3	0	0	0	72	44,3
02:00 ÷ 03:00	0	1	8	16	3	2	0	0	0	30	44,0
03:00 ÷ 04:00	0	0	7	9	2	1	0	0	0	19	43,4
04:00 ÷ 05:00	0	4	11	15	11	3	0	0	0	44	44,5
05:00 ÷ 06:00	1	8	59	51	25	2	1	1	0	148	42,1
06:00 ÷ 07:00	6	37	168	132	34	1	1	0	0	379	39,1
07:00 ÷ 08:00	266	404	177	88	23	5	0	0	0	963	25,4
08:00 ÷ 09:00	414	562	108	72	30	14	0	0	0	1200	23,1
09:00 ÷ 10:00	242	487	243	65	21	1	0	0	0	1059	25,7
10:00 ÷ 11:00	50	258	341	140	29	1	0	0	0	819	32,8
11:00 ÷ 12:00	46	226	395	122	30	2	0	0	0	821	33,1
12:00 ÷ 13:00	38	175	357	155	31	2	1	0	0	759	34,4
13:00 ÷ 14:00	46	255	414	121	25	5	0	0	0	866	32,9
14:00 ÷ 15:00	89	344	339	111	15	4	0	0	0	902	30,4
15:00 ÷ 16:00	36	214	372	134	35	7	0	0	0	798	34,0
16:00 ÷ 17:00	41	258	412	135	25	3	0	0	0	874	33,1
17:00 ÷ 18:00	47	282	434	186	30	2	1	0	0	982	33,5
18:00 ÷ 19:00	27	218	470	165	43	8	0	0	0	931	34,9
19:00 ÷ 20:00	10	140	397	201	46	7	0	0	0	801	36,9
20:00 ÷ 21:00	11	135	300	151	24	1	2	0	0	624	35,8
21:00 ÷ 22:00	12	63	224	153	14	2	0	0	0	468	37,0
22:00 ÷ 23:00	7	34	176	135	17	5	0	0	0	374	38,5
23:00 ÷ 00:00	0	18	99	91	26	1	0	1	0	236	40,6

TOTALE	1389	4138	5570	2548	559	88	6	2	0	14300	32,5
% CLASSE	9,7	28,9	39,0	17,8	3,9	0,6	0,0	0,0		100,0	
TOT. DIURNO	1342	3683	4062	1494	337	54	2	0	0	10974	30,7
% CLASSE	12,2	33,6	37,0	13,6	3,1	0,5	0,0			100,0	
TOT. NOTTURNO	47	455	1508	1054	222	34	4	2	0	3326	38,2
% CLASSE	1,4	13,7	45,3	31,7	6,7	1,0	0,1	0,1		100,0	

COMUNE DI CERNUSCO SUL NAVIGLIO (MI)

RILIEVI DI TRAFFICO

Postazione	10	Strada:	SP121 - tra rotonda via Verdi e rotonda via Cavour
------------	----	---------	--

Tabella 5 - Flussi di traffico BIDIREZIONALI rilevati per classi veicolari

Periodo	Classi di veicolari								TOTALE 1÷8	Traffico leggero (auto, moto) 1÷2	Traffico leggero commerciale 3	Traffico pesante 4÷8
	1 Motocicli	2 Autovetture	3 Veicoli commerciali leggeri	4 Veicoli industriali isolati	5 Autobus	6 Autoarticolato	7 Autotreno	8 Veicoli eccezionali				
00:00 ÷ 01:00	5	242	17	0	0	3	3	1	271	247	17	7
01:00 ÷ 02:00	3	115	7	1	0	1	3	0	130	118	7	5
02:00 ÷ 03:00	0	54	5	1	0	2	4	0	66	54	5	7
03:00 ÷ 04:00	0	37	1	0	0	1	3	1	43	37	1	5
04:00 ÷ 05:00	0	60	6	4	2	3	7	3	85	60	6	19
05:00 ÷ 06:00	8	283	22	6	3	4	12	1	339	291	22	26
06:00 ÷ 07:00	21	652	46	15	11	15	11	3	774	673	46	55
07:00 ÷ 08:00	38	1434	98	34	21	19	15	3	1662	1472	98	92
08:00 ÷ 09:00	48	1668	108	43	33	17	14	2	1933	1716	108	109
09:00 ÷ 10:00	56	1528	121	50	31	35	20	9	1850	1584	121	145
10:00 ÷ 11:00	39	1395	94	34	27	23	22	4	1638	1434	94	110
11:00 ÷ 12:00	48	1329	102	37	28	26	11	2	1583	1377	102	104
12:00 ÷ 13:00	46	1393	105	22	14	17	12	2	1611	1439	105	67
13:00 ÷ 14:00	50	1512	102	32	21	27	15	1	1760	1562	102	96
14:00 ÷ 15:00	42	1597	117	28	30	19	19	5	1857	1639	117	101
15:00 ÷ 16:00	50	1595	108	27	19	14	9	1	1823	1645	108	70
16:00 ÷ 17:00	45	1659	110	30	24	17	8	3	1896	1704	110	82
17:00 ÷ 18:00	61	1937	125	13	15	12	2	2	2167	1998	125	44
18:00 ÷ 19:00	50	1873	121	12	10	8	2	0	2076	1923	121	32
19:00 ÷ 20:00	50	1626	111	9	5	6	3	2	1812	1676	111	25
20:00 ÷ 21:00	38	1096	70	9	1	4	4	1	1223	1134	70	19
21:00 ÷ 22:00	24	724	47	5	4	7	2	0	813	748	47	18
22:00 ÷ 23:00	18	569	39	6	1	2	4	0	639	587	39	13
23:00 ÷ 00:00	10	430	27	1	3	1	3	0	475	440	27	8
TOTALE	750	24808	1709	419	303	283	208	46	28526	25558	1709	1259
% CLASSE	2,6	87,0	6,0	1,5	1,1	1,0	0,7	0,2	100,0	89,6	6,0	4,4
TOT. DIURNO	573	18920	1311	362	273	234	149	34	21856	19493	1311	1052
% CLASSE	2,6	86,6	6,0	1,7	1,2	1,1	0,7	0,2	100,0	89,2	6,0	4,8
TOT. NOTTURNO	177	5888	398	57	30	49	59	12	6670	6065	398	207
% CLASSE	2,7	88,3	6,0	0,9	0,4	0,7	0,9	0,2	100,0	90,9	6,0	3,1
Media Veh/h	31	1034	71	17	13	12	9	2	1189	1065	71	52
Max Veh/h	61	1937	125	50	33	35	22	9	2167	1998	125	145

COMUNE DI CERNUSCO SUL NAVIGLIO (MI)

RILIEVI DI TRAFFICO

Postazione	10	Strada:	SP121 - tra rotonda via Verdi e rotonda via Cavour
-------------------	-----------	---------	--

Tabella 6 - Flussi di traffico BIDIREZIONALI rilevati per classi di Velocità

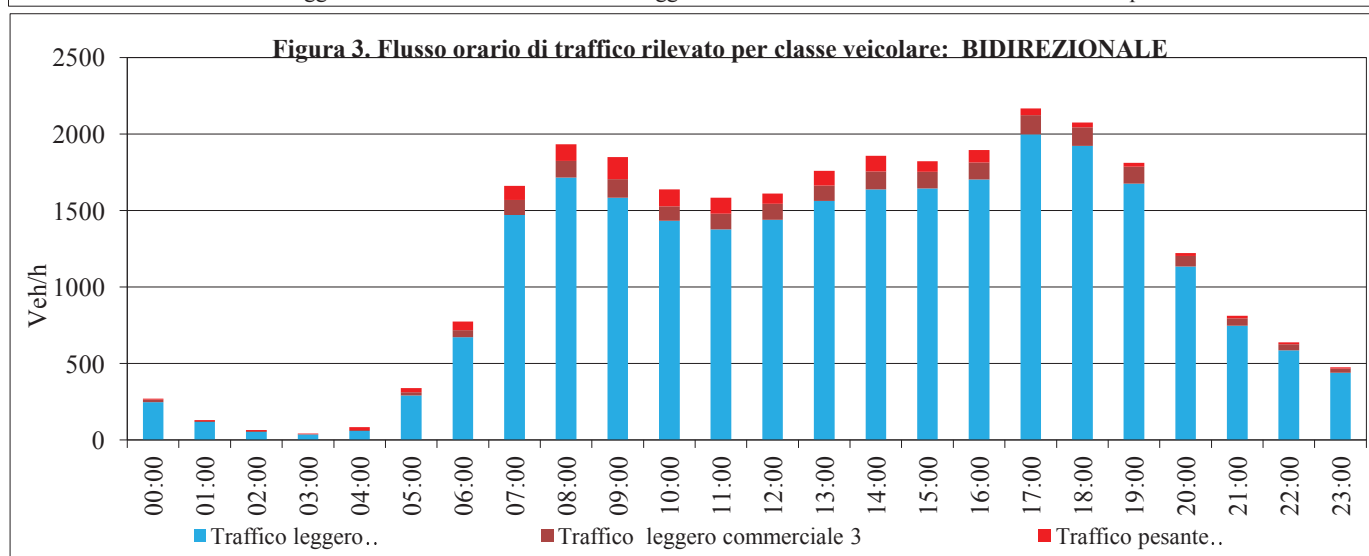
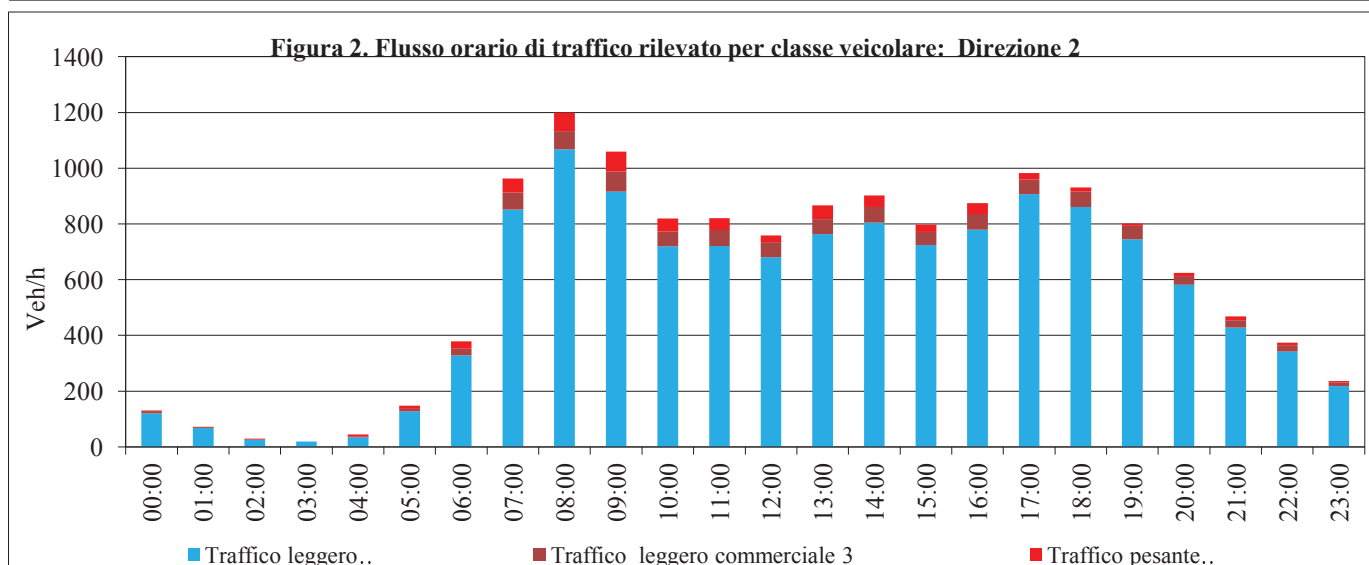
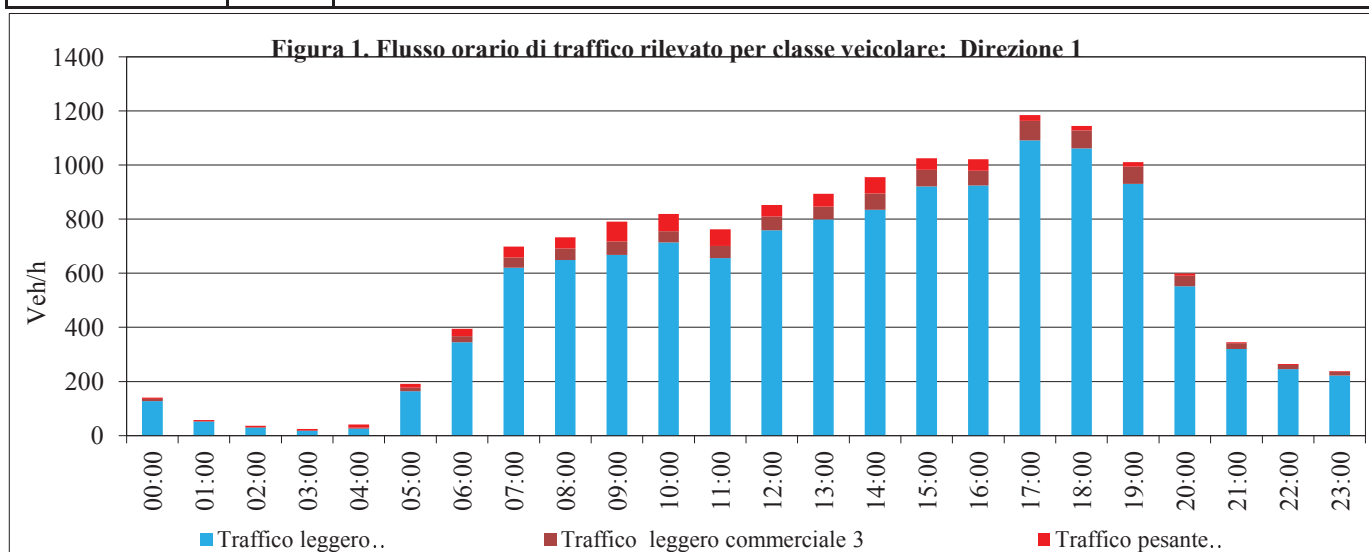
Periodo	Classi di Velocità [km/h]									Totale Veh	Vel. Media [km/h]
	<20,1	20,1 ÷ 30,0	30,1 ÷ 40,0	40,1 ÷ 50,0	50,1 ÷ 60,0	60,1 ÷ 70,0	70,1 ÷ 80,0	80,1 ÷ 90,0	>90,0		
00:00 ÷ 01:00	4	16	47	105	68	27	3	1	0	271	46,5
01:00 ÷ 02:00	0	1	23	59	32	12	3	0	0	130	48,1
02:00 ÷ 03:00	0	1	13	29	15	8	0	0	0	66	47,4
03:00 ÷ 04:00	0	0	10	18	12	3	0	0	0	43	46,9
04:00 ÷ 05:00	0	6	19	29	22	9	0	0	0	85	46,1
05:00 ÷ 06:00	1	10	85	125	91	21	5	1	0	339	46,3
06:00 ÷ 07:00	6	43	213	304	171	32	4	1	0	774	44,1
07:00 ÷ 08:00	297	433	281	418	201	30	1	0	1	1662	33,5
08:00 ÷ 09:00	437	578	228	421	225	42	2	0	0	1933	31,6
09:00 ÷ 10:00	256	506	422	451	197	16	2	0	0	1850	33,7
10:00 ÷ 11:00	58	273	479	567	231	30	0	0	0	1638	39,3
11:00 ÷ 12:00	48	231	521	498	250	30	2	2	1	1583	39,8
12:00 ÷ 13:00	42	188	467	562	308	40	3	1	0	1611	41,3
13:00 ÷ 14:00	52	267	572	530	298	38	2	1	0	1760	39,9
14:00 ÷ 15:00	95	360	495	621	248	33	3	2	0	1857	38,4
15:00 ÷ 16:00	40	228	556	643	302	52	2	0	0	1823	40,9
16:00 ÷ 17:00	47	286	594	630	296	37	5	1	0	1896	40,0
17:00 ÷ 18:00	56	301	628	814	333	29	6	0	0	2167	40,3
18:00 ÷ 19:00	31	238	643	737	367	47	11	2	0	2076	41,5
19:00 ÷ 20:00	12	154	540	689	348	65	2	2	0	1812	42,8
20:00 ÷ 21:00	15	144	347	378	290	45	4	0	0	1223	42,6
21:00 ÷ 22:00	14	65	248	295	163	26	2	0	0	813	42,5
22:00 ÷ 23:00	7	38	188	239	130	33	4	0	0	639	43,7
23:00 ÷ 00:00	1	20	113	171	141	25	3	1	0	475	46,0

TOTALE	1519	4387	7732	9333	4739	730	69	15	2	28526	39,6
% CLASSE	5,3	15,4	27,1	32,7	16,6	2,6	0,2	0,1	0,0	100,0	
TOT. DIURNO	1459	3889	5886	6892	3256	424	39	9	2	21856	38,4
% CLASSE	6,7	17,8	26,9	31,5	14,9	1,9	0,2	0,0	0,0	100,0	
TOT. NOTTURNO	60	498	1846	2441	1483	306	30	6	0	6670	43,7
% CLASSE	0,9	7,5	27,7	36,6	22,2	4,6	0,4	0,1		100,0	

COMUNE DI CERNUSCO SUL NAVIGLIO (MI)

RILIEVI DI TRAFFICO

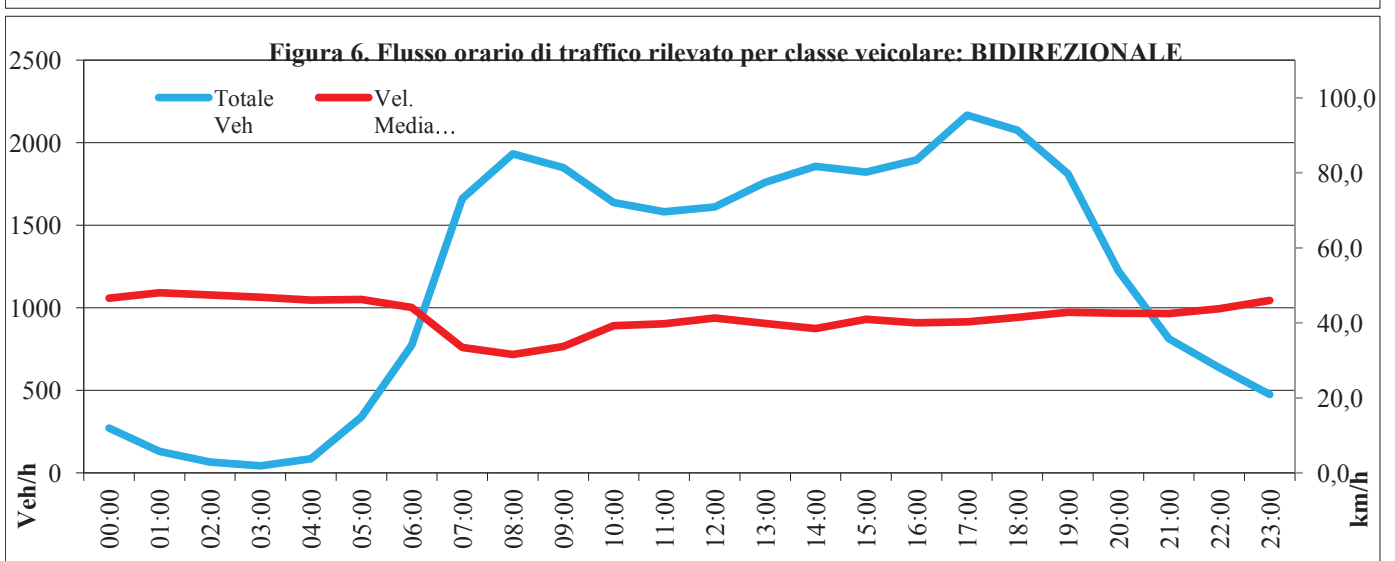
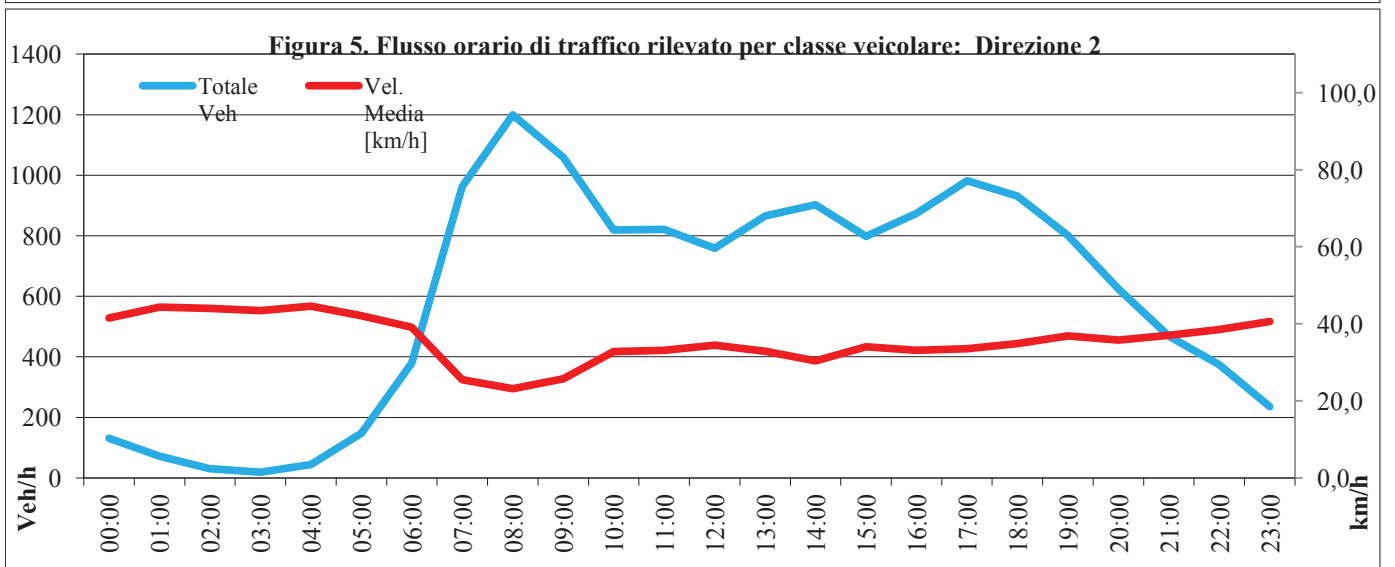
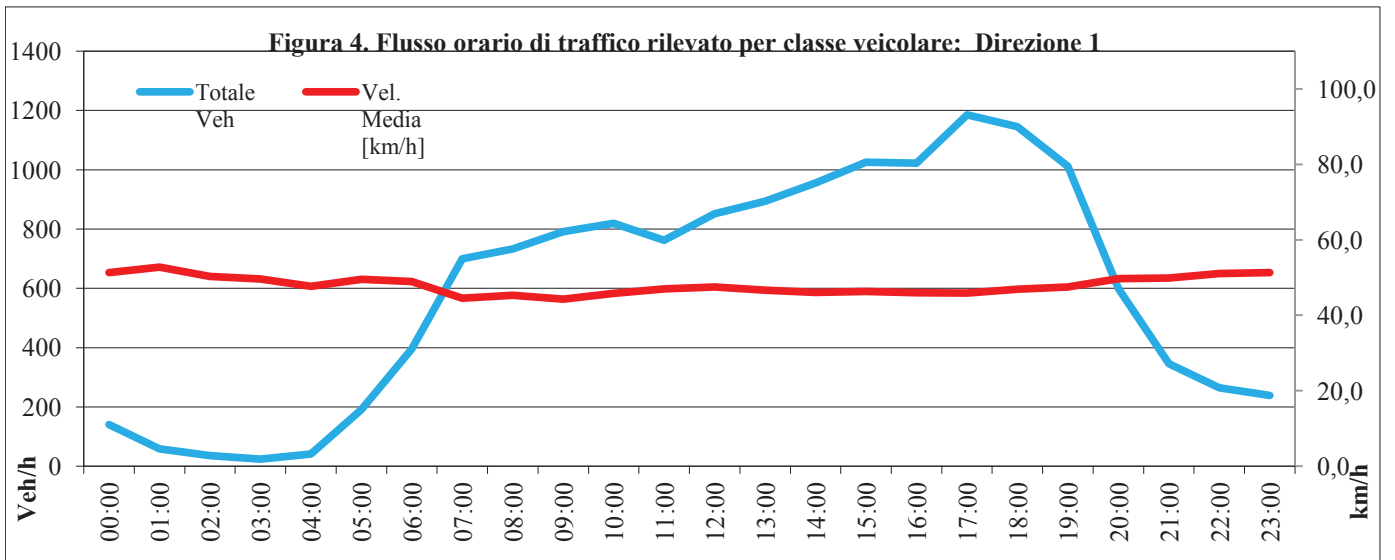
Postazione	10	Strada:	SP121 - tra rotonda via Verdi e rotonda via Cavour
Direzione	1		NORD - ROTATORIA VIA VERDI
Direzione	2		SUD - ROTATORIA VIA CAVOUR



COMUNE DI CERNUSCO SUL NAVIGLIO (MI)

RILIEVI DI TRAFFICO

Postazione	10	Strada:	SP121 - tra rotonda via Verdi e rotonda via Cavour
Direzione	1		NORD - ROTATORIA VIA VERDI
Direzione	2		SUD - ROTATORIA VIA CAVOUR





Studio di viabilità specifico per gli aspetti commerciali
a supporto della variante n. 1
al Piano di Governo del Territorio

COMUNE DI CERNUSCO SUL NAVIGLIO PROVINCIA DI MILANO

STUDIO DI VIABILITA' SPECIFICO PER GLI ASPETTI COMMERCIALI A SUPPORTO DELLA VARIANTE N. 1 AL PIANO DI GOVERNO DEL TERRITORIO

**Valutazione degli impatti da traffico
Allegato - Analisi incidentalità**

68-B

IRTECO

STUDI E RICERCHE
SUI SISTEMI DI TRASPORTO

WWW.IRTECO.COM



Sistema di Gestione
Qualità Certificato
n. 50 100 9848

Rev. 01 del 12/07/2013

2013_324_doc_68b-valut_imp_all-b_incidenti_rev_00_2013-07-12



Studio di viabilità specifico per gli aspetti commerciali
a supporto della variante n. 1
al Piano di Governo del Territorio

REVISIONI

Questo rapporto è stato trasmesso e rivisto come segue:

Rev.	Descrizione	Data	Redatto	Approvato	Firma
0	Emissione	17/05/13	AC	GO	
1	Layout	12/07/13	AC	GO	

IRTECO

STUDI E RICERCHE
SUI SISTEMI DI TRASPORTO

WWW.IRTECO.COM



Sistema di Gestione
Qualità Certificato
n. 50 100 9848

Rev. 01 del 12/07/2013

2013_324_doc_68b-valut_imp_all-b_incidenti_rev_00_2013-07-12

COMUNE DI CERNUSCO SUL NAVIGLIO

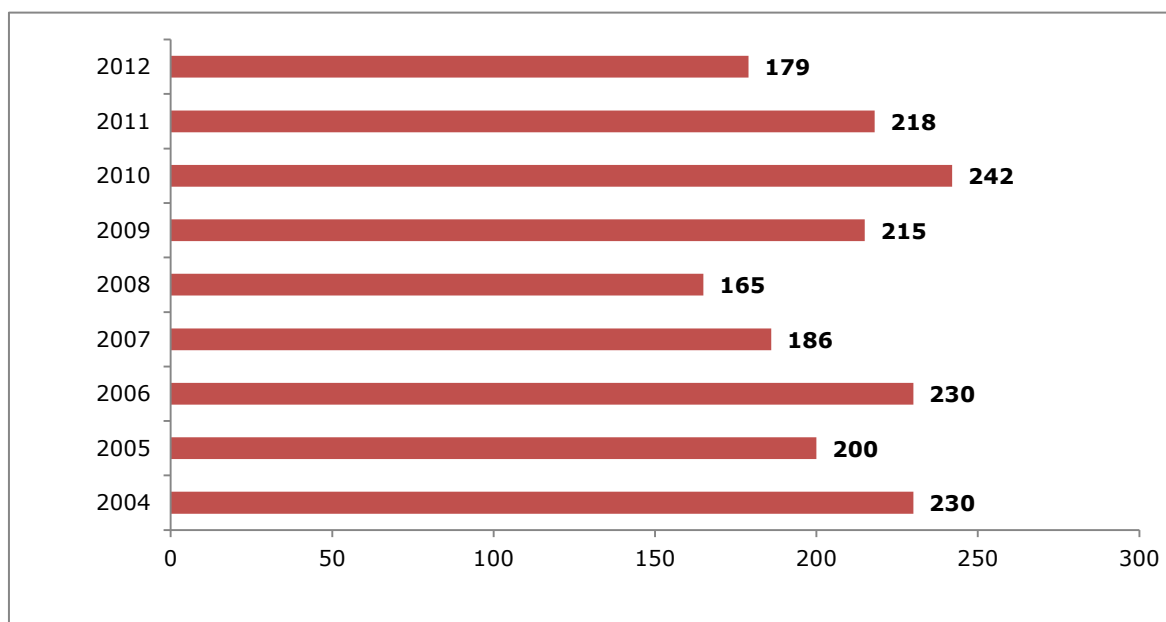
STUDIO DI VIABILITA' SPECIFICO PER GLI ASPETTI COMMERCIALI

Indagini sull'incidentalità

[Elaborazioni consulenti su dati Polizia Municipae]

Tavola 01: Incidenti totali per anno con indicazione della variazione % rispetto all'anno precedente

Anno	N° Inc.	% Variaz. Anno prec.	% Variaz. Risp. 2004
2004	230	---	---
2005	200	-13,04	-13,04
2006	230	15,00	0,00
2007	186	-19,13	-19,13
2008	165	-11,29	-28,26
2009	215	30,30	-6,52
2010	242	12,56	5,22
2011	218	-9,92	-5,22
2012	179	-17,89	-22,17
TOTALE	1865		



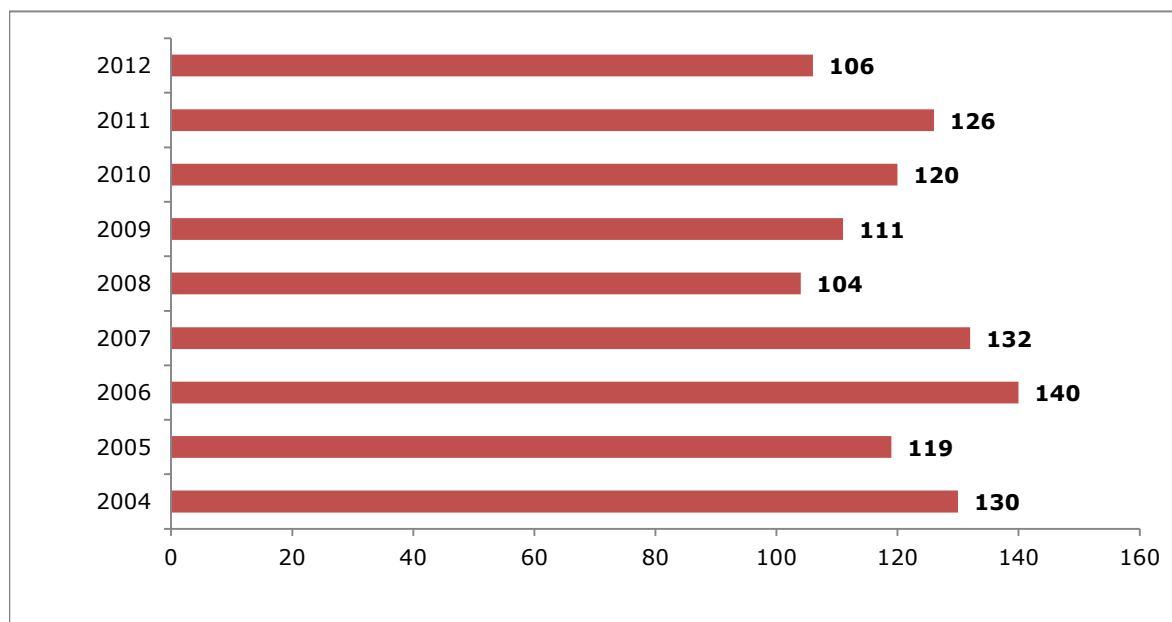
COMUNE DI CERNUSCO SUL NAVIGLIO
STUDIO DI VIABILITA' SPECIFICO PER GLI ASPETTI COMMERCIALI

Indagini sull'incidentalità

[Elaborazioni consulenti su dati Polizia Municipae]

Tavola 02: Lesività degli incidenti (feriti o prognosi riservata) con indicazione della variazione % rispetto all'anno precedente

Anno	Incidenti con Lesioni	% Variaz. Anno prec.	% Variaz. Risp. 2004
2004	130	---	---
2005	119	-8,46	-8,46
2006	140	17,65	7,69
2007	132	-5,71	1,54
2008	104	-21,21	-20,00
2009	111	6,73	-14,62
2010	120	8,11	-7,69
2011	126	5,00	-3,08
2012	106	-15,87	-18,46
TOTALE	567		



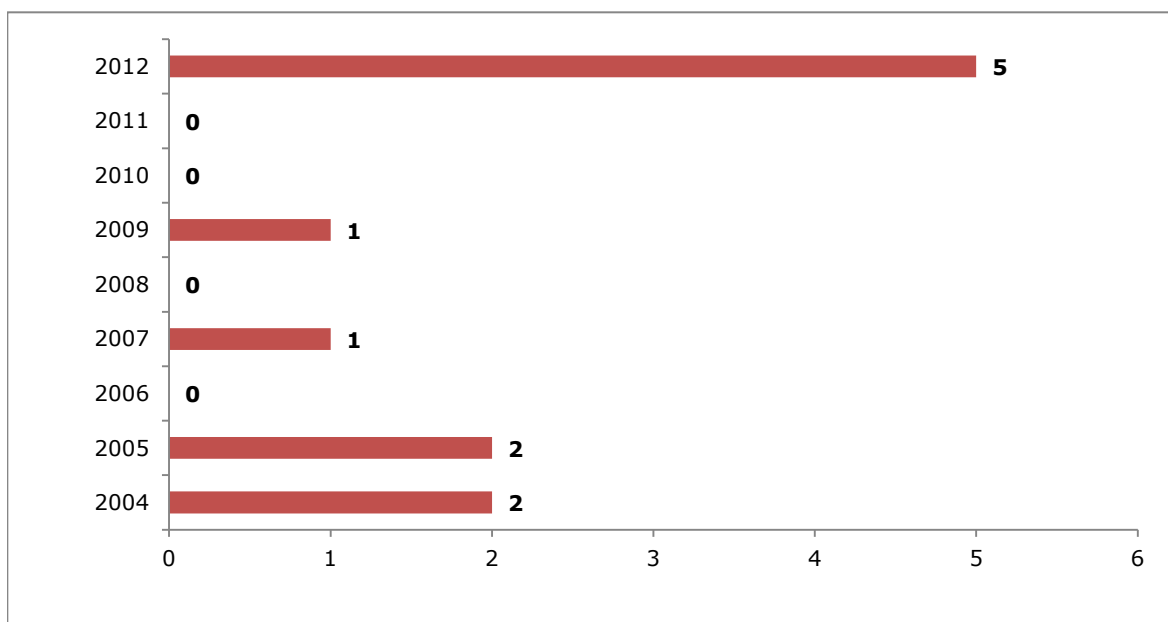
COMUNE DI CERNUSCO SUL NAVIGLIO
STUDIO DI VIABILITA' SPECIFICO PER GLI ASPETTI COMMERCIALI

Indagini sull'incidentalità

[Elaborazioni consulenti su dati Polizia Municipale]

Tavola 03: Mortalità degli incidenti

Anno	Incidenti Mortali
2004	2
2005	2
2006	0
2007	1
2008	0
2009	1
2010	0
2011	0
2012	5
TOTALE	11



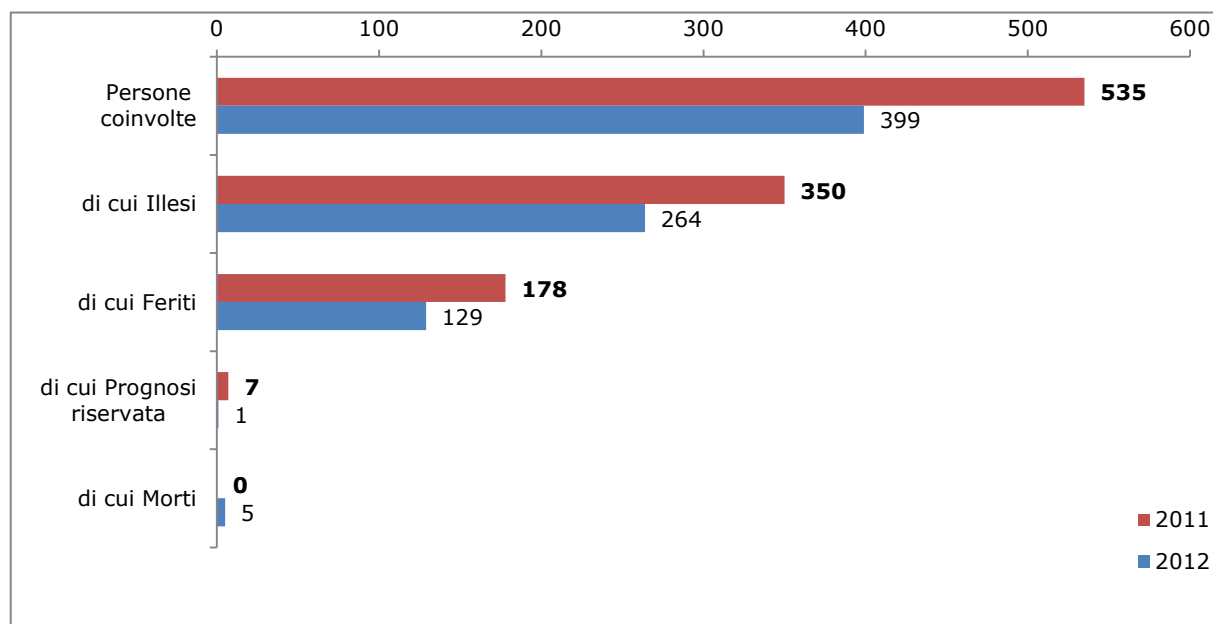
COMUNE DI CERNUSCO SUL NAVIGLIO
STUDIO DI VIABILITA' SPECIFICO PER GLI ASPETTI COMMERCIALI

Indagini sull'incidentalità

[Elaborazioni consulenti su dati Polizia Municipae]

Tavola 04: Numero persone coinvolte, illese, ferite, morte

Anno	Persone coinvolte	di cui Illesi	di cui Feriti	di cui Prognosi riservata	di cui Morti	Persone coinvolte % Variaz. Anno prec
2011	535	350	178	7	0	---
2012	399	264	129	1	5	-25,42
TOTALE	934	614	307	8	5	



COMUNE DI CERNUSCO SUL NAVIGLIO

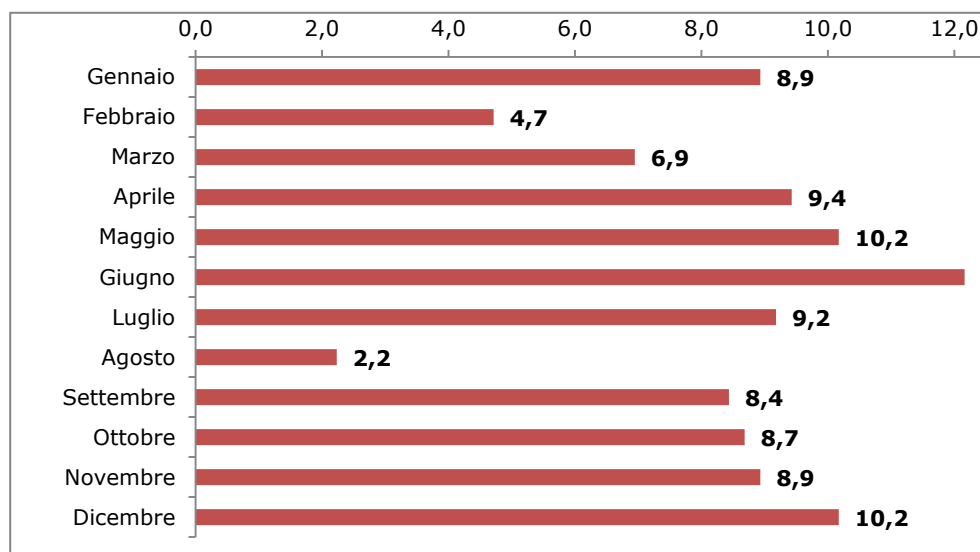
STUDIO DI VIABILITA' SPECIFICO PER GLI ASPETT

Indagini sull'incidentalità

[Elaborazioni consulenti su dati Polizia Municipae]

Tavola 05: Numero incidenti per mese dell'anno

Mese	2011	2012	TOTALE
Gennaio	19	17	36
Febbraio	8	11	19
Marzo	12	16	28
Aprile	25	13	38
Maggio	18	23	41
Giugno	28	21	49
Luglio	16	21	37
Agosto	6	3	9
Settembre	18	16	34
Ottobre	23	12	35
Novembre	20	16	36
Dicembre	25	16	41
TOTALE	218	185	403



COMUNE DI CERNUSCO SUL NAVIGLIO

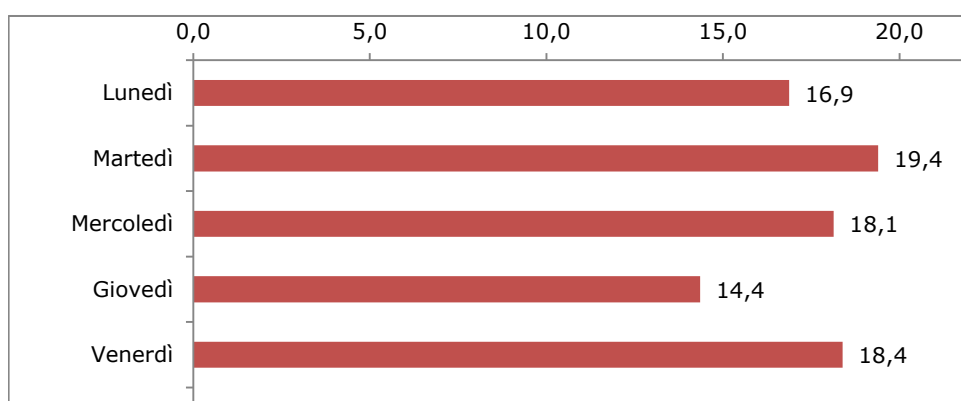
STUDIO DI VIABILITA' SPECIFICO PER GLI ASPETT

Indagini sull'incidentalità

[Elaborazioni consulenti su dati Polizia Municipae]

Tavola 06: Numero incidenti per giorno della settimana

Giorno	Anno		TOTALE
	2011	2012	
Lunedì	42	25	67
Martedì	40	37	77
Mercoledì	38	34	72
Giovedì	35	22	57
Venerdì	30	43	73
Sabato	25	15	40
Domenica	8	3	11
TOTALE	218	179	397



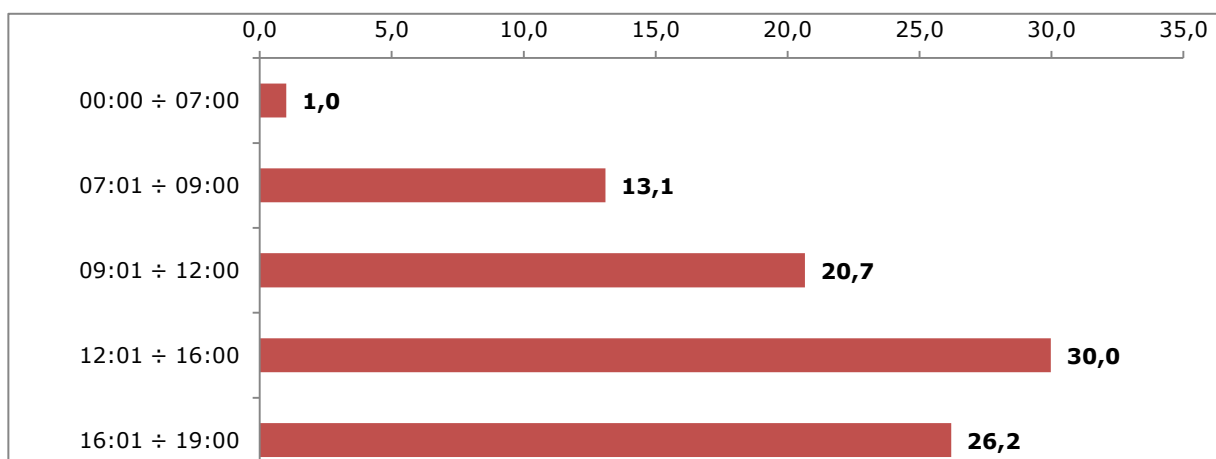
COMUNE DI CERNUSCO SUL NAVIGLIO
STUDIO DI VIABILITA' SPECIFICO PER GLI ASPETTI COMMERCIALI

Indagini sull'incidentalità

[Elaborazioni consulenti su dati Polizia Municipae]

Tavola 07: Numero incidenti per fascia oraria

Fascia oraria	2011	2012	Totale	% Fascia	N.ro Incid. Media ora su base annua
00:00 ÷ 07:00	3	1	4	1,0	0,29
07:01 ÷ 09:00	27	25	52	13,1	13,00
09:01 ÷ 12:00	43	39	82	20,7	13,67
12:01 ÷ 16:00	69	50	119	30,0	14,88
16:01 ÷ 19:00	59	45	104	26,2	17,33
19:01 ÷ 23:59	17	19	36	9,1	3,60
TOTALE	218	179	397	100,0	8,27



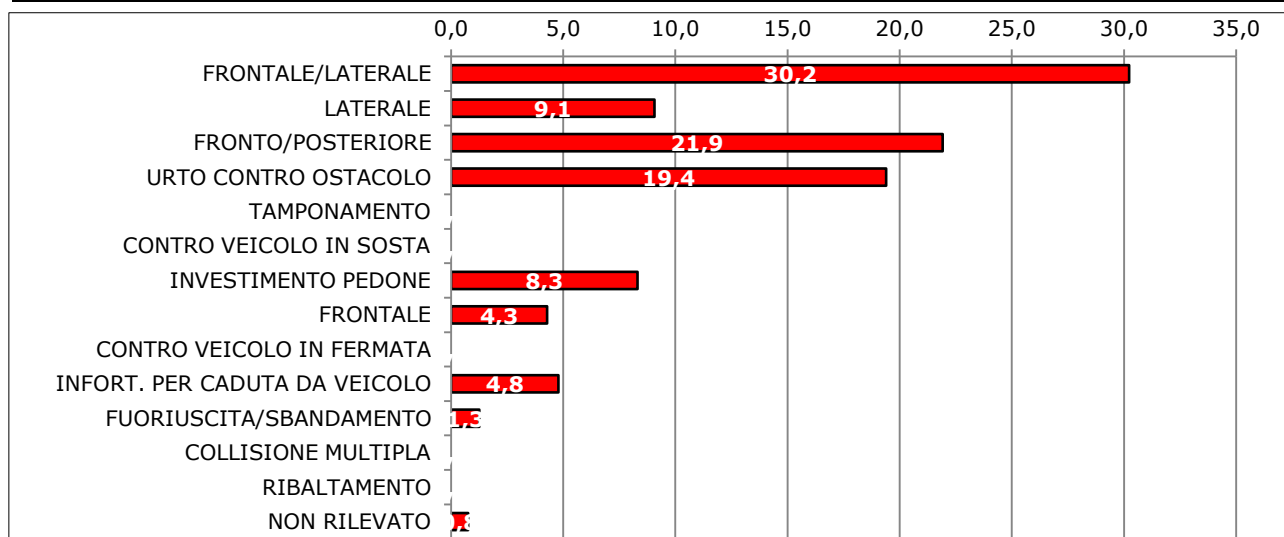
COMUNE DI CERNUSCO SUL NAVIGLIO
STUDIO DI VIABILITA' SPECIFICO PER GLI ASPETTI COMMERCIALI

Indagini sull'incidentalità

[Elaborazioni consulenti su dati Polizia Municipae]

Tavola 08: Dinamica incidentale degli incidenti

Causa	N.ro Incid. 2011	N.ro Incid. 2012	Totale	%
FRONTALE/LATERALE	65	55	120	30,2
LATERALE	18	18	36	9,1
FRONTO/POSTERIORE	57	30	87	21,9
URTO CONTRO OSTACOLO	38	39	77	19,4
TAMPONAMENTO	0	0	0	0,0
CONTRO VEICOLO IN SOSTA	0	0	0	0,0
INVESTIMENTO PEDONE	15	18	33	8,3
FRONTALE	12	5	17	4,3
CONTRO VEICOLO IN FERMATA	0	0	0	0,0
INFORT. PER CADUTA DA VEICOLO	9	10	19	4,8
FUORIUSCITA/SBANDAMENTO	1	4	5	1,3
COLLISIONE MULTIPLA	0	0	0	0,0
RIBALTAMENTO	0	0	0	0,0
NON RILEVATO	3	0	3	0,8
TOTALE	218	179	397	100,0



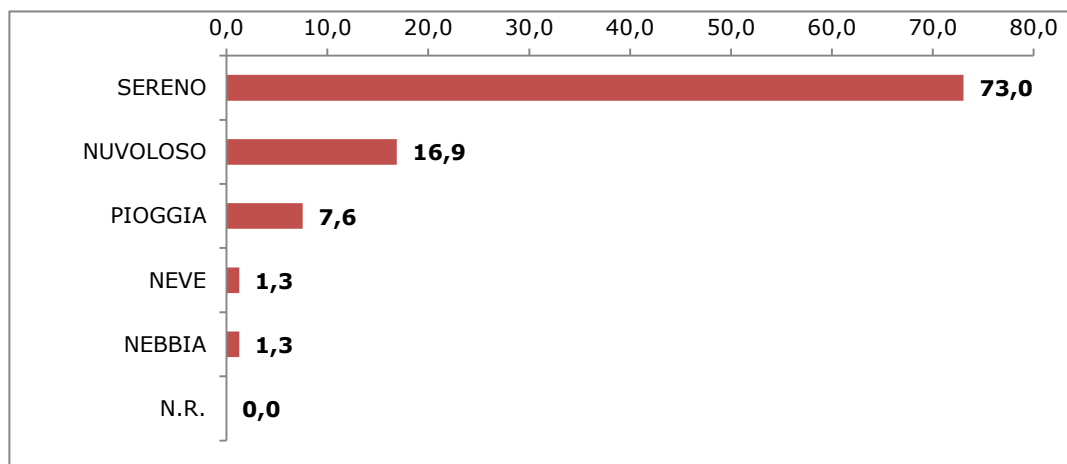
COMUNE DI CERNUSCO SUL NAVIGLIO
STUDIO DI VIABILITA' SPECIFICO PER GLI ASPETTI COMMERCIALI

Indagini sull'incidentalità

[Elaborazioni consulenti su dati Polizia Municipae]

Tavola 09: Numero incidenti per condizioni atmosferiche

Condizioni meteo	2011	2012	Totale	%
SERENO	162	128	290	73,0
NUVOLOSO	35	32	67	16,9
PIOGGIA	18	12	30	7,6
NEVE	0	5	5	1,3
NEBBIA	3	2	5	1,3
N.R.	0	0	0	0,0
TOTALE	218	179	397	100,0



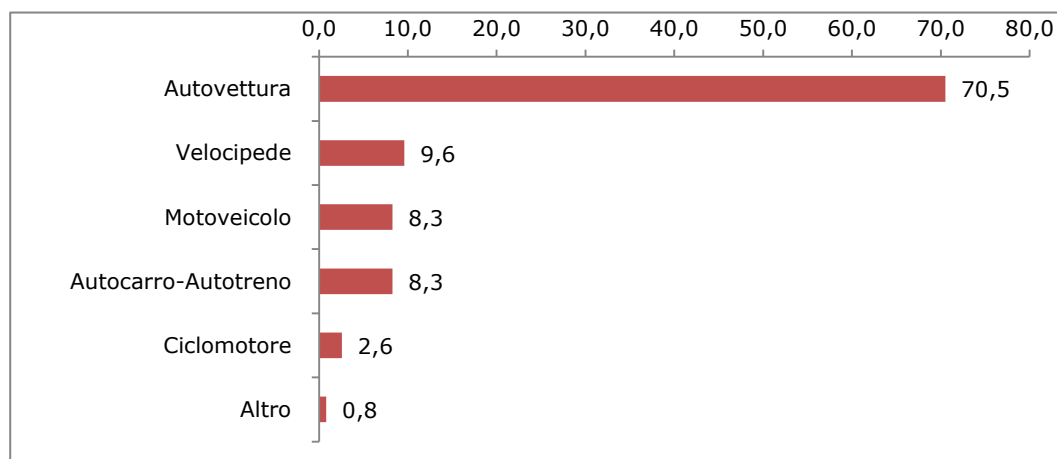
COMUNE DI CERNUSCO SUL NAVIGLIO
STUDIO DI VIABILITA' SPECIFICO PER GLI ASPETTI COMMERCIALI

Indagini sull'incidentalità

[Elaborazioni consulenti su dati Polizia Municipae]

Tavola 10: Numero incidenti per tipologia veicolo coinvolto

Condizioni meteo	2011	2012	Totale	%
Autovettura	299	222	521	70,5
Velocipede	39	32	71	9,6
Motoveicolo	35	26	61	8,3
Autocarro-Autotreno	31	30	61	8,3
Ciclomotore	8	11	19	2,6
Altro	5	1	6	0,8
TOTALE	417	322	739	100,0



COMUNE DI CERNUSCO SUL NAVIGLIO
STUDIO DI VIABILITA' SPECIFICO PER GLI ASPETTI COMMERCIALI

Indagini sull'incidentalità
 [Elaborazioni consulenti su dati Polizia Municipae]

Tavola 11: Incidentalità per via - Anno 2011

Strada	N° Inc.	%
VIA CAVOUR	21	9,4
VIA TORINO	21	9,4
EX S.S.11 - PADANA SUPERIORE	20	9,0
STRADA PROVINCIALE 121	15	6,7
SP.EX SS 11 EST PADANA SUP.	14	6,3
S.P. N° 121	13	5,8
VIALE ASSUNTA	12	5,4
VIA VERDI	11	4,9
VIA BRESCIA	9	4,0
VIA ISOLA GUARNIERI	8	3,6
VIA L.DA VINCI	7	3,1
VIA FIRENZE	6	2,7
S.P. N° 120	6	2,7
VIA VIDEMARI	5	2,2
VIA BUONARROTI	5	2,2
VIA PAVESE	5	2,2
VIA GOLDONI	4	1,8
VIA BRIANTEA	4	1,8
VIA VOLTA	4	1,8
VIA VISCONTI	3	1,3
VIA TORRIANI	3	1,3
VIA COLOMBO CRISTOFORO	3	1,3
VIA DI VITTORIO	3	1,3
VIA 1° MAGGIO	3	1,3
VIA ANTICA DI CASSANO	3	1,3
VIA IV NOVEMBRE	3	1,3
VIA FOSCOLO	3	1,3
VIA MANZONI	3	1,3
VIA MARTESANA	3	1,3
VIA MELGHERA	3	1,3
Totale	223	100,0

COMUNE DI CERNUSCO SUL NAVIGLIO
STUDIO DI VIABILITA' SPECIFICO PER GLI ASPETTI COMMERCIALI

Indagini sull'incidentalità
 [Elaborazioni consulenti su dati Polizia Municipae]

Tavola 12: Incidentalità per via - Anno 2012

Strada	N° Inc.	%
EX S.S.11 - PADANA SUPERIORE	29	17,1
S.P. N° 121	22	12,9
VIA L. DA VINCI	17	10,0
VIA CAVOUR	14	8,2
VIA VERDI	9	5,3
S.P. EX S.S. 11 PADANA SUPERIORE	8	4,7
V.LE ASSUNTA	6	3,5
VIA TORINO	6	3,5
VIA MANZONI	5	2,9
VIA MAZZINI	5	2,9
VIA ISOLA GUARNIERI	4	2,4
S.P. N° 120	4	2,4
VIA BRESCIA	4	2,4
VIA BUONARROTI	4	2,4
VIA 1° MAGGIO	4	2,4
VIA TORRIANI	4	2,4
VIALE ASSUNTA	4	2,4
VIA PAVESE	3	1,8
VIA SONDRIO	3	1,8
VIA DANTE ALIGHIERI	3	1,8
VIA FIRENZE	3	1,8
VIA FOSCOLO	3	1,8
VIA FONTANILE	2	1,2
VIA DON MAZZOLARI	2	1,2
VIA DONIZETTI	2	1,2
		0,0
Totale	170	100,0

COMUNE DI CERNUSCO SUL NAVIGLIO
STUDIO DI VIABILITA' SPECIFICO PER GLI ASPETTI COMMERCIALI
Indagini sull'incidentalità
[Elaborazioni consulenti su dati Polizia Municipale]

Tavola 13: Incidentalità per assi stradali aggregati - Anno 2012

