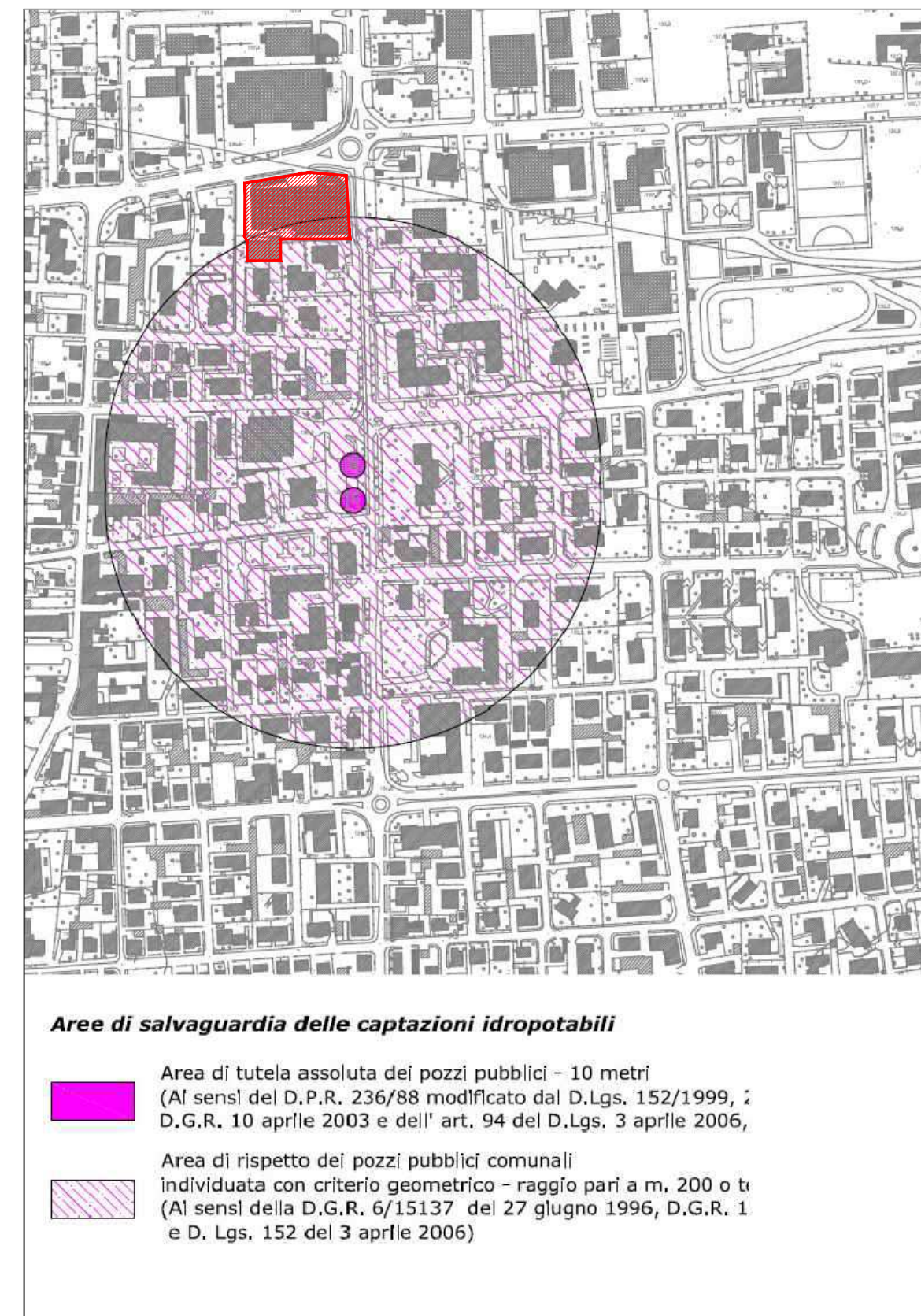
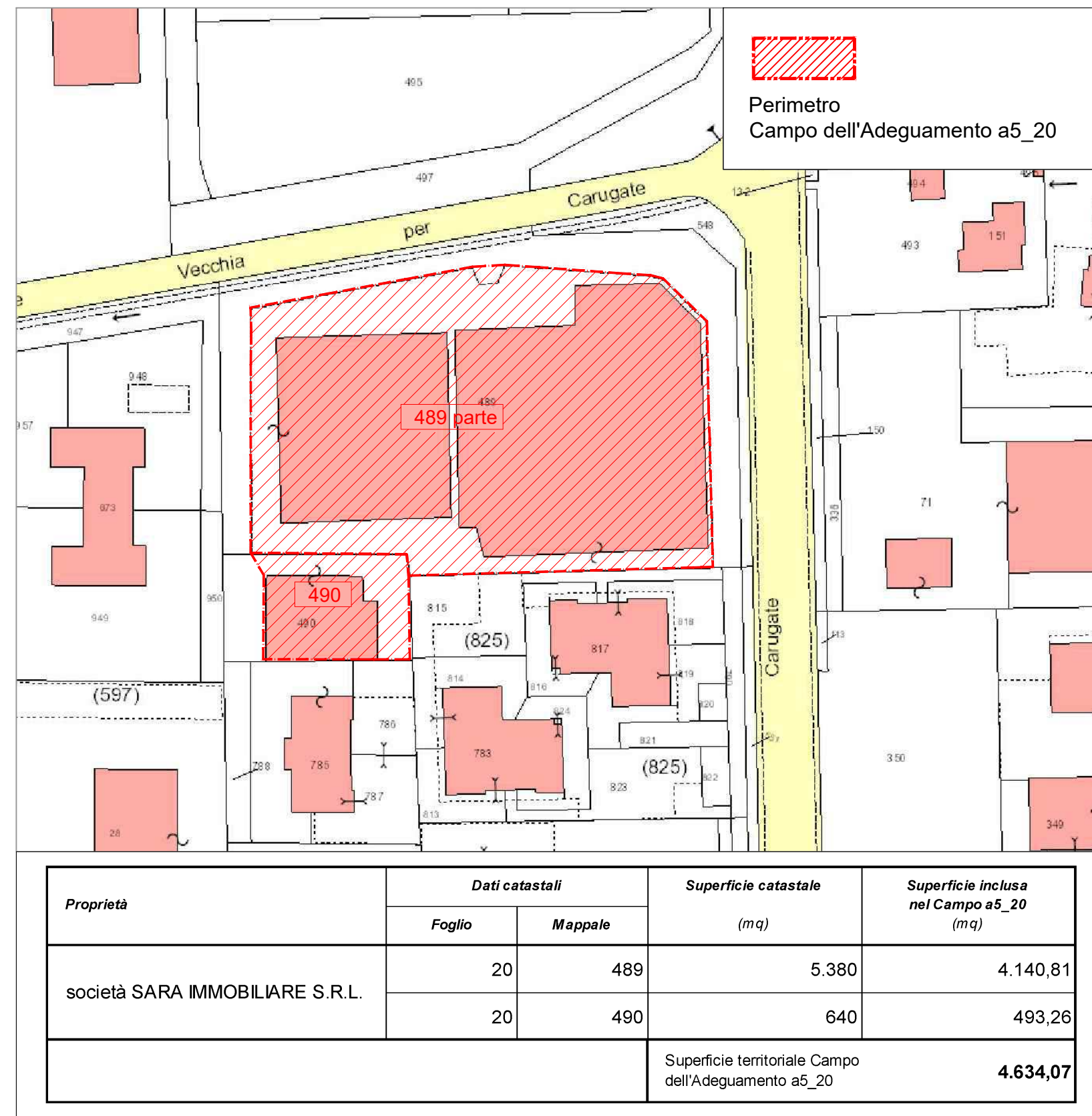




ESTRATTO PGT VIGENTE - Carta della sensibilità paesaggistica dei luoghi



ESTRATTO PGT VIGENTE
Componente geologica, idrogeologica e sismica - Carta dei vincoli



ESTRATTO MAPPA CATASTALE



VEDUTA AEREA

COMUNE DI CERNUSCO S/N

(Provincia di Milano)

PIANO ATTUATIVO campo dell'adeguamento a5_20 VIA FIUME

APRILE 2022

tav. n° 1

scala ---

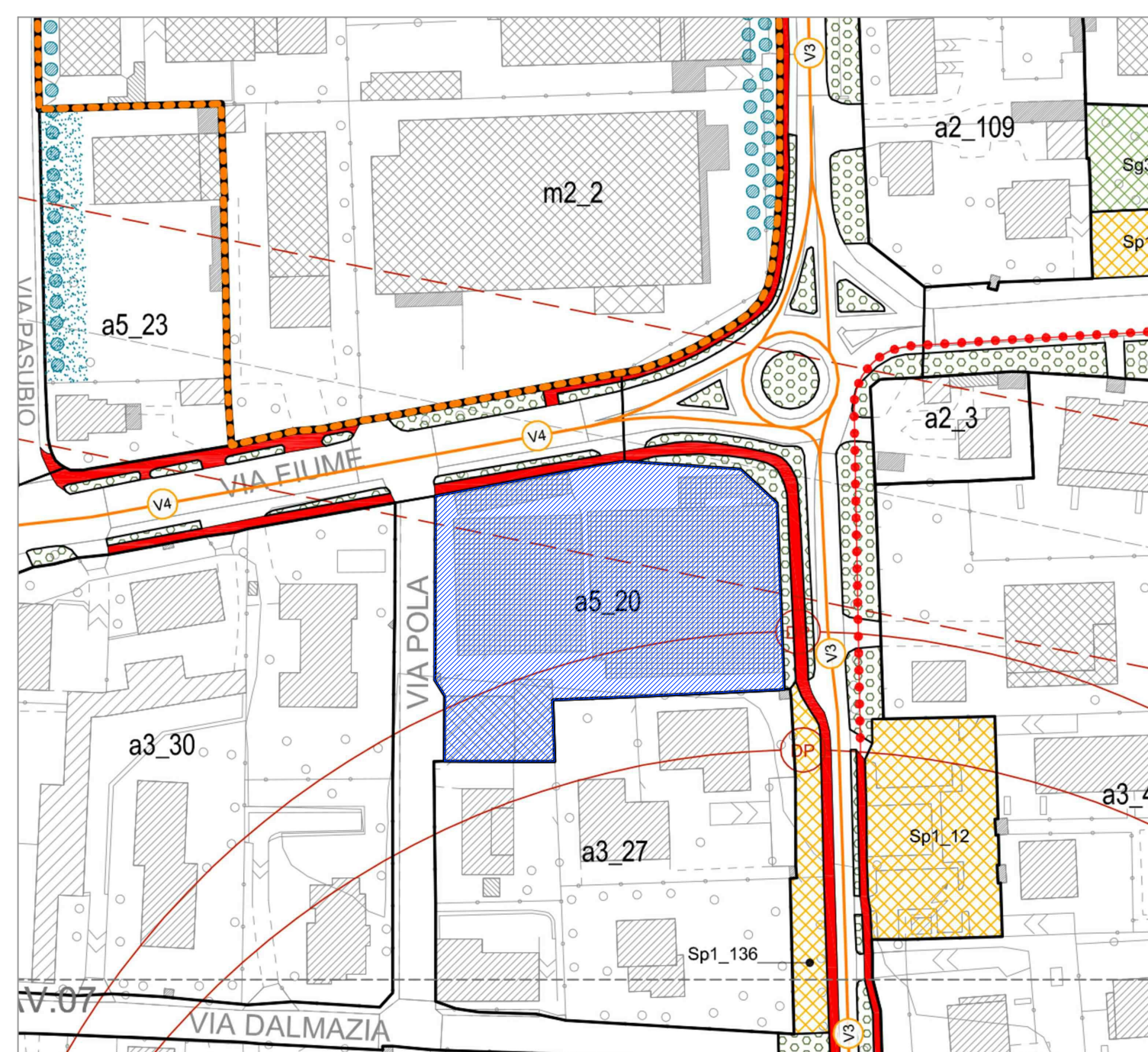
il progettista

la Proprietà

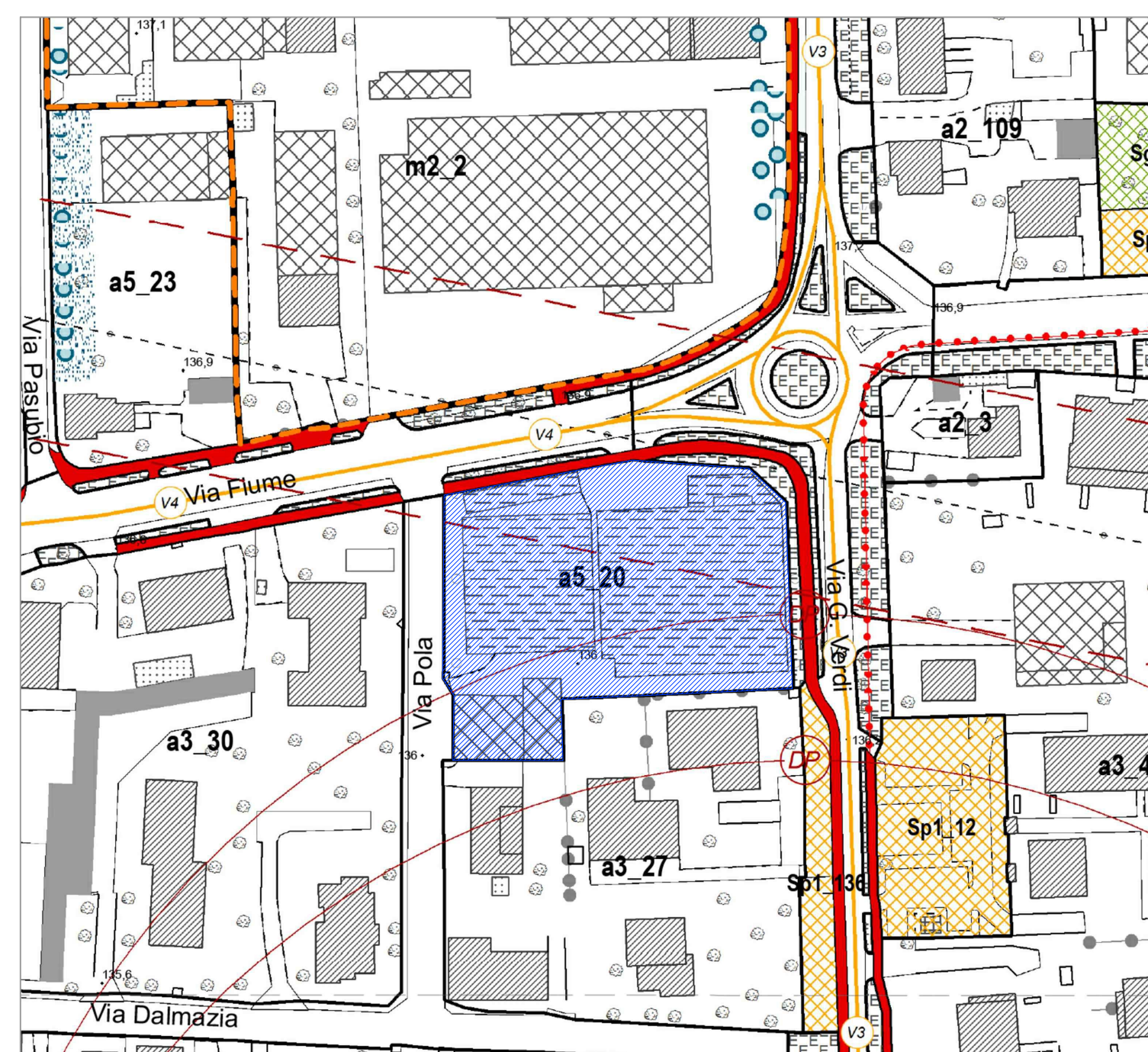
ESTRATTO PGT
ESTRATTO MAPPA CATASTALE
INQUADRAMENTO URBANISTICO

ARCH. MARCO ANDREONI

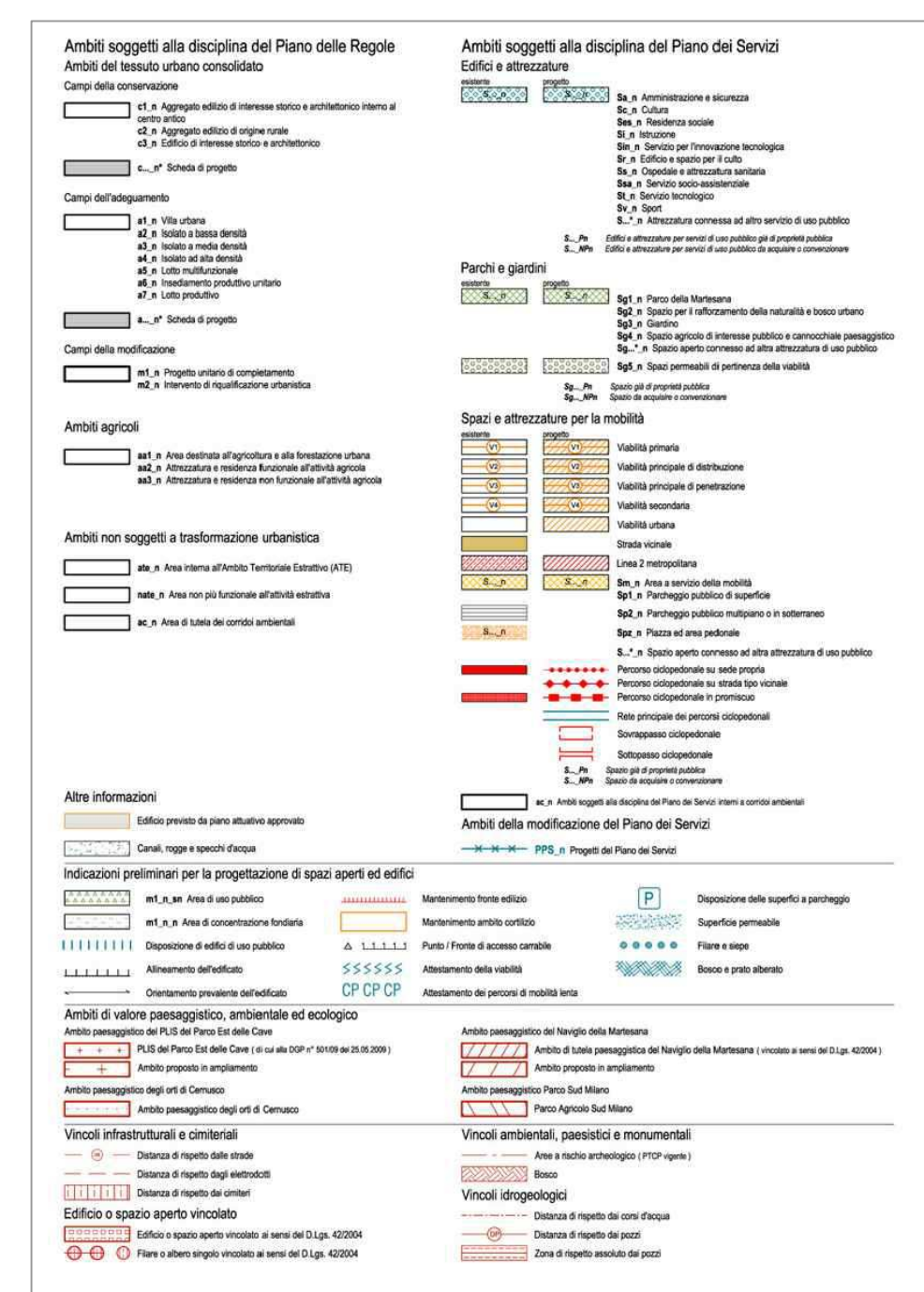
SARA IMMOBILIARE S.R.L.



ESTRATTO PGT VIGENTE
Regole per gli interventi e l'uso del suolo



ESTRATTO VARIANTE n.2 al PGT vigente
Regole per gli interventi e l'uso del suolo



Arch. Marco Andreoni
Via Cavour 6/D, Cernusco sul Naviglio
tel: 02 9240408 - fax: 02 9241388
mail: studio@marcoandreoni.it