

COMUNE DI CERNUSCO SUL NAVIGLIO

PIANO ATTUATIVO

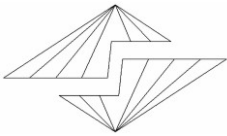
Campo dell'Adeguamento a5_20

Via Fiume

Allegato H

RILIEVO STRUMENTALE ASSEVERATO

AREA DI INTERVENTO



PIANI E PROGETTI S.A.S.

Progettazione - Sicurezza - Acustica

Sede Legale: Via Pascoli, 25 – 20876 Ornago (MB)

Sede Operativa: P.za Risorgimento, 5 / Via Caravaggio – 20063 Cernusco s/N (MI)

Tel. e Fax: 02/9232930 - email: info@pianieprogetti.com

SPETT. COMUNE

DI CERNUSCO SUL NAVIGLIO (MI)

ASSEVERAZIONE RILIEVO STRUMENTALE

Il sottoscritto ING. SEBASTIANO GATTO, con studio in Cernusco sul Naviglio (MI) – Piazza Risorgimento n° 5 iscritto all'ORDINE DEGLI INGEGNERI di MONZA E BRIANZA al n° B2055, in qualità di tecnico incaricato dalla proprietà

DICHIARA

che ha effettuato il rilievo dell'area posta in Comune di Cernusco sul Naviglio Piano Attuativo Campo dell'Adeguamento a5_20 Via Fiume con strumentazione elettronica, come espresso dall'art. 8.3 delle Disposizioni Comuni del P.G.T.

La superficie rilevata relativa al lotto, composto da parte di terreno identificato catastalmente al foglio 20 mappali 489-490 risulta pari a mq 4.634,07 come indicato sulla tavola grafica allegata.

Tutto ciò premesso, il sottoscritto tecnico

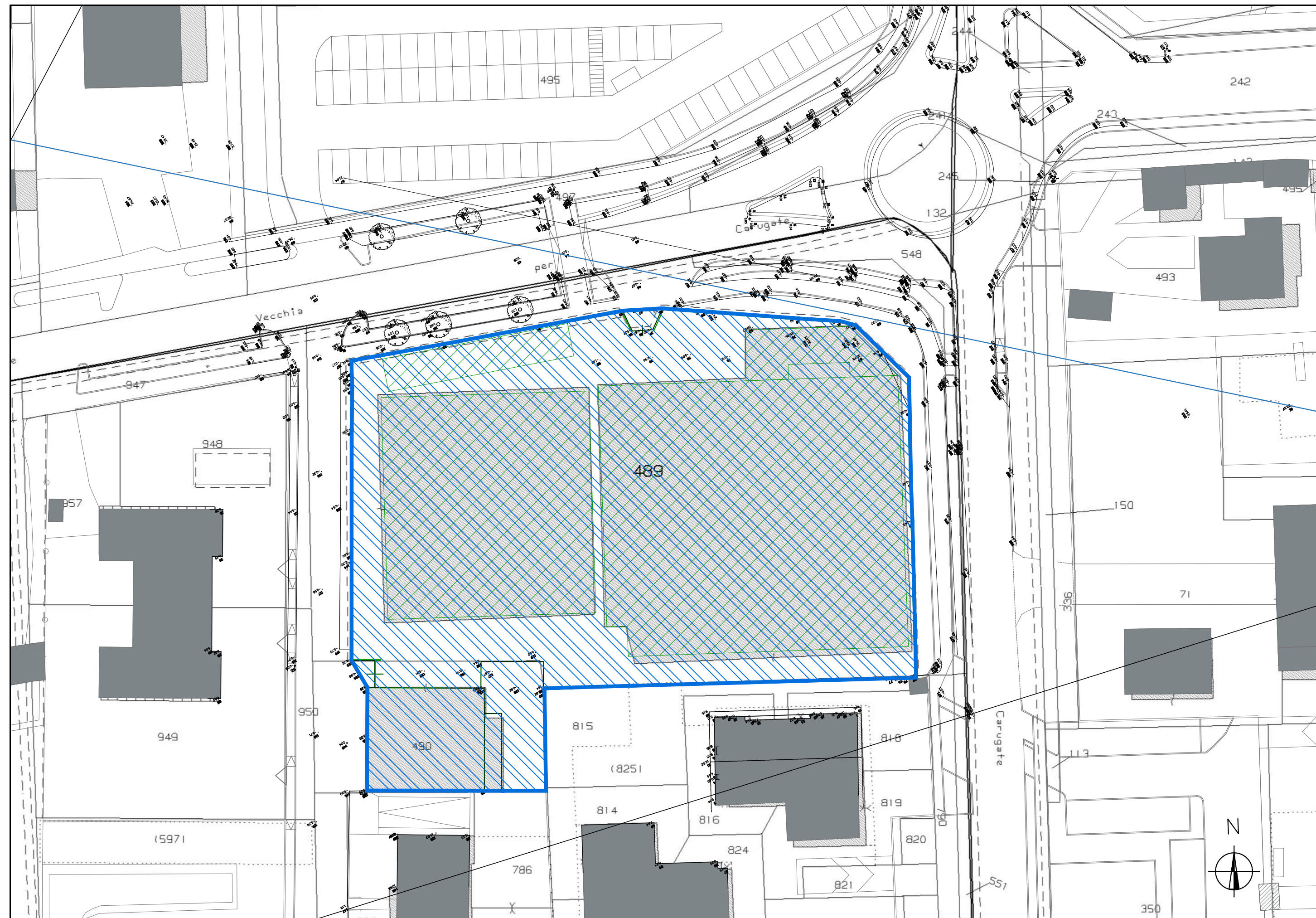
ASSEVERA


La conformità dello stato di fatto al rilievo effettuato.

Distinti saluti.

Cernusco sul Naviglio, giugno 2021

ING. SEBASTIANO GATTO



 PIANO ATTUATIVO - Campo dell'Adeguamento a5_20 Via Fiume

La superficie rilevata risulta essere pari a mq 4.634,07

COMUNE DI CERNUSCO S/N

(Provincia di Milano)

PIANO ATTUATIVO Campo dell'Adeguamento a5_20 Via Fiume

GIUGNO 2021

tav. n° 1

scala 1:500

RILIEVO CELERIMETRICO ASSEVERATO
AREA OGGETTO DI RILIEVO
PARTE MAPP. 489 e 490 FG. 20
CAMPO DELL'ADEGUAMENTO a5_20 Via Fiume

il tecnico rilevatore

ING. SEBASTIANO GATTO

i richiedenti

SARA IMMOBILIARE S.R.L.