

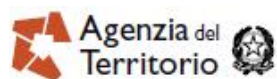
Ufficio del Territorio di MILANO

**Particelle iscritte al Catasto Terreni interessate da
fabbricati che non risultano dichiarati al Catasto
(ai sensi del comma 36 dell'art. 2 del D.L. 3.10.2006, n. 262, convertito con
modificazioni dalla legge 24.11.2006, n. 286, e successive modificazioni)**

Comune di CERNUSCO SUL NAVIGLIO (Codice: C523)

TOTALE PARTICELLE: 148

N.	DATI IDENTIFICATIVI DELLA PARTICELLA				DATA MANCATA DICHIARAZIONE
	SEZIONE	FOGLIO	NUMERO	DENOMINATORE	
1		3	32		
2		4	24		
3		4	61		
4		4	63		
5		4	67		
6		4	121		
7		4	157		
8		5	7		
9		5	31		
10		5	41		
11		5	43		
12		5	112		
13		5	118		
14		5	155		
15		5	188		
16		7	44		
17		8	76		
18		8	88		
19		8	117		
20		9	119		
21		10	69		
22		10	87		
23		10	138		
24		10	200		
25		10	411		
26		10	417		
27		10	430		
28		10	453		
29		10	456		
30		11	65		



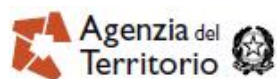
Ufficio del Territorio di MILANO

**Particelle iscritte al Catasto Terreni interessate da
fabbricati che non risultano dichiarati al Catasto
(ai sensi del comma 36 dell'art. 2 del D.L. 3.10.2006, n. 262, convertito con
modificazioni dalla legge 24.11.2006, n. 286, e successive modificazioni)**

Comune di CERNUSCO SUL NAVIGLIO (Codice: C523)

TOTALE PARTICELLE: 148

N.	DATI IDENTIFICATIVI DELLA PARTICELLA				DATA MANCATA DICHIARAZIONE
	SEZIONE	FOGLIO	NUMERO	DENOMINATORE	
31		11	108		
32		11	110		
33		11	226		
34		12	15		
35		12	53		
36		12	54		
37		12	108		
38		12	290		
39		12	321		
40		12	322		
41		13	7		
42		13	31		
43		13	34		
44		13	89		
45		14	8		
46		15	3		
47		15	31		
48		15	34		
49		15	68		
50		15	70		
51		15	79		
52		15	115		
53		16	64		
54		16	68		
55		17	471		
56		19	149		
57		19	170		
58		19	428		
59		19	456		
60		20	138		



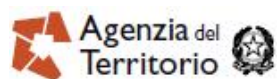
Ufficio del Territorio di MILANO

**Particelle iscritte al Catasto Terreni interessate da
fabbricati che non risultano dichiarati al Catasto
(ai sensi del comma 36 dell'art. 2 del D.L. 3.10.2006, n. 262, convertito con
modificazioni dalla legge 24.11.2006, n. 286, e successive modificazioni)**

Comune di CERNUSCO SUL NAVIGLIO (Codice: C523)

TOTALE PARTICELLE: 148

N.	DATI IDENTIFICATIVI DELLA PARTICELLA				DATA MANCATA DICHIARAZIONE
	SEZIONE	FOGLIO	NUMERO	DENOMINATORE	
61		20	179		
62		20	344		
63		20	352		
64		20	409		
65		20	450		
66		20	591		
67		20	595		
68		21	77		
69		21	211		
70		21	212		
71		21	268		
72		22	234		
73		23	55		
74		23	59		
75		24	1		
76		24	32		
77		24	111		
78		24	144		
79		25	94		
80		25	126		
81		25	133		
82		25	143		
83		28	62		
84		28	76		
85		28	100		
86		28	101		
87		28	111		
88		28	146		
89		28	269		
90		28	304		



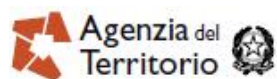
Ufficio del Territorio di MILANO

**Particelle iscritte al Catasto Terreni interessate da
fabbricati che non risultano dichiarati al Catasto
(ai sensi del comma 36 dell'art. 2 del D.L. 3.10.2006, n. 262, convertito con
modificazioni dalla legge 24.11.2006, n. 286, e successive modificazioni)**

Comune di CERNUSCO SUL NAVIGLIO (Codice: C523)

TOTALE PARTICELLE: 148

N.	DATI IDENTIFICATIVI DELLA PARTICELLA				DATA MANCATA DICHIARAZIONE
	SEZIONE	FOGLIO	NUMERO	DENOMINATORE	
91		28	313		
92		29	225		
93		29	228		
94		29	443		
95		30	129		
96		30	215		
97		31	36		
98		31	75		
99		31	151		
100		31	181		
101		31	554		
102		31	563		
103		32	49		
104		33	84		
105		33	87		
106		33	101		
107		34	14		
108		34	60		
109		35	235		
110		35	301		
111		35	478		
112		35	633		
113		36	34		
114		36	78		
115		39	151		
116		39	154		
117		40	92		
118		40	111		
119		41	87		
120		41	121		



Ufficio del Territorio di MILANO

**Particelle iscritte al Catasto Terreni interessate da
fabbricati che non risultano dichiarati al Catasto
(ai sensi del comma 36 dell'art. 2 del D.L. 3.10.2006, n. 262, convertito con
modificazioni dalla legge 24.11.2006, n. 286, e successive modificazioni)**

Comune di CERNUSCO SUL NAVIGLIO (Codice: C523)

TOTALE PARTICELLE: 148

N.	DATI IDENTIFICATIVI DELLA PARTICELLA				DATA MANCATA DICHIARAZIONE
	SEZIONE	FOGLIO	NUMERO	DENOMINATORE	
121		41	225		
122		41	258		
123		42	118		
124		43	61		
125		45	67		
126		45	69		
127		45	82		
128		45	99		
129		47	31		
130		47	42		
131		47	139		
132		48	4		
133		48	6		
134		48	10		
135		48	25		
136		48	75		
137		48	76		
138		48	99		
139		49	5		
140		49	17		
141		49	18		
142		49	71		
143		49	113		
144		49	164		
145		49	177		
146		49	233		
147		50	45		
148		50	51		