






- LEGENDA**
-  Limite proprietà S.A.P.I.C.I. SpA
 -  C2 Luoghi soggetti ad affollamento rilevante al chiuso (fino a 500 persone presenti) DGR 10/12/04 n° 7/19794
 -  C3 Luoghi soggetti ad affollamento rilevante con limitati periodi di esposizione al rischio (fino a 100 persone presenti per luogo all'aperto, fino a 1000 al chiuso) DGR 10/12/04 n° 7/19794
 -  F1 Area entro i confini dello stabilimento DGR 10/12/04 n° 7/19794
 -  E2 Insedimenti industriali, artigianali, agricoli e zootecnici, aree tecnico produttive DGR 10/12/04 n° 7/19794

I codici inseriti nella tavola (P1, P2, P3, P4, Q1 e R1) fanno riferimento al PGT, documento di piano, carta dell'uso del suolo



Comune di
Cernusco sul Naviglio
Provincia di Milano

Elaborato rischi di incidenti rilevanti

D.M. 9/5/2001 - D.G.R. n° VII/19794 del 10/12/2004

Delimitazione zone omogenee

rev. 00 del 25/03/2010

tavola
4
1:1000

il tecnico

il Sindaco

