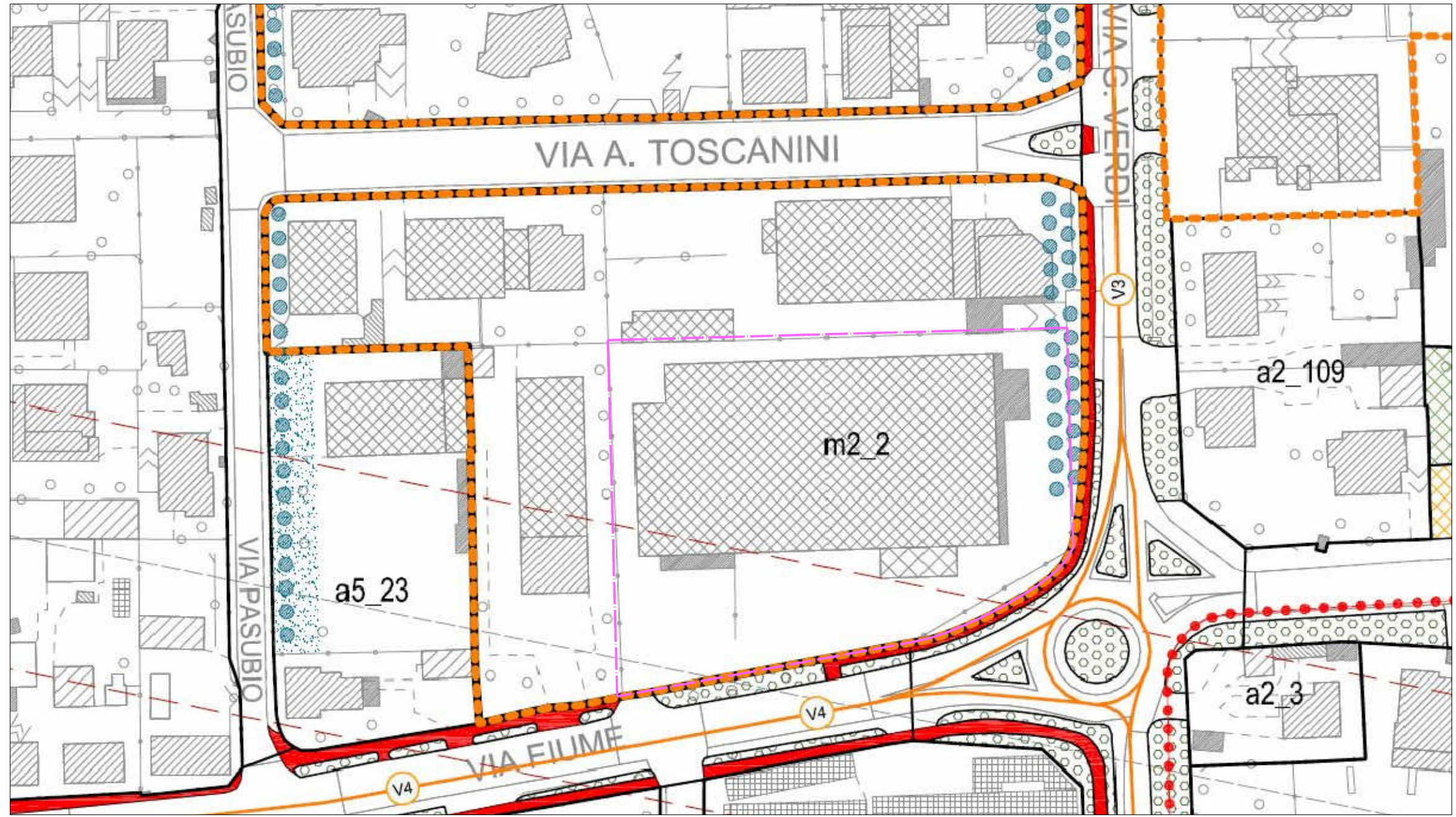


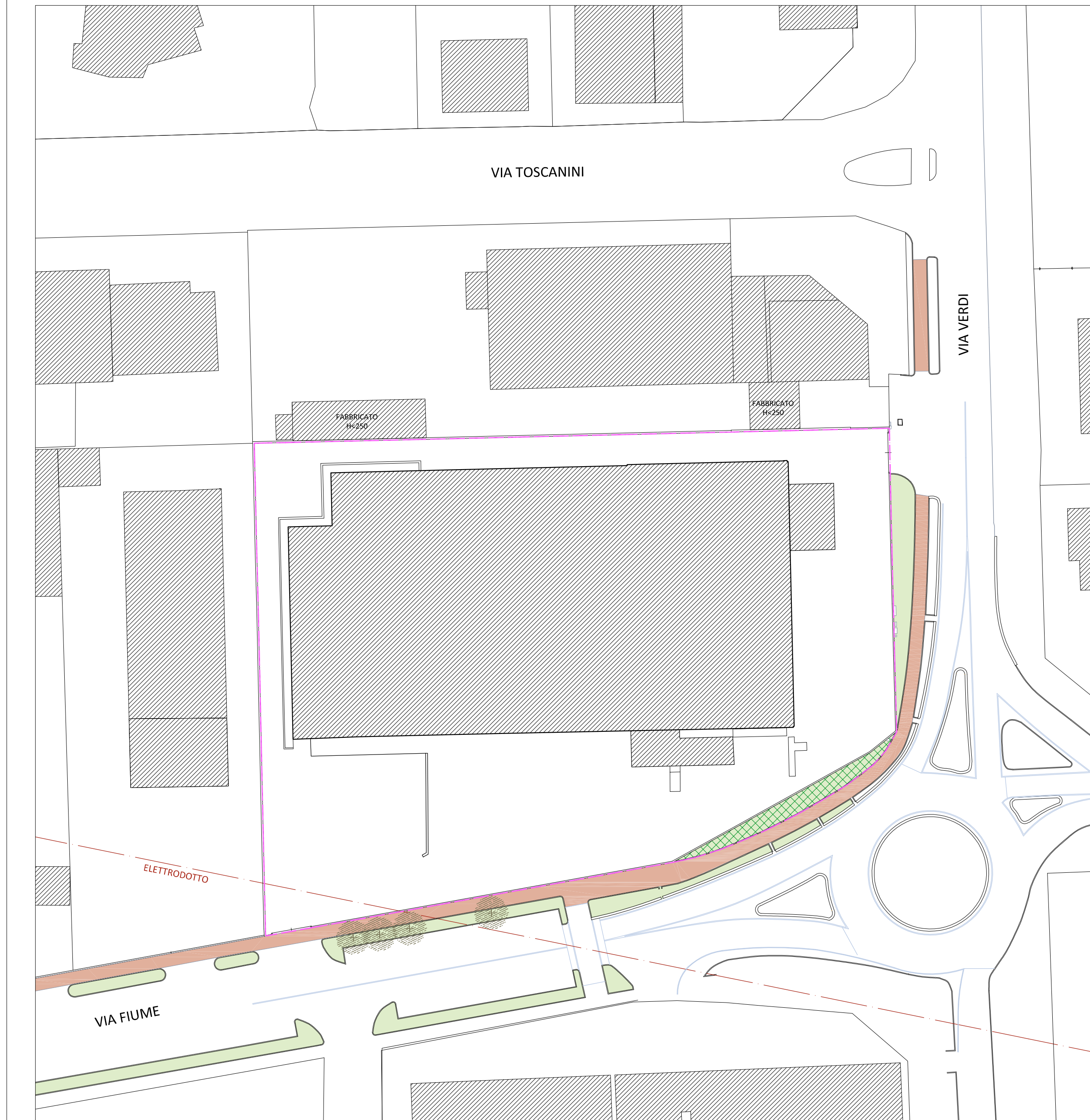
ESTRATTO DI MAPPA (fig. 11, mapp. 121)
scala 1:500



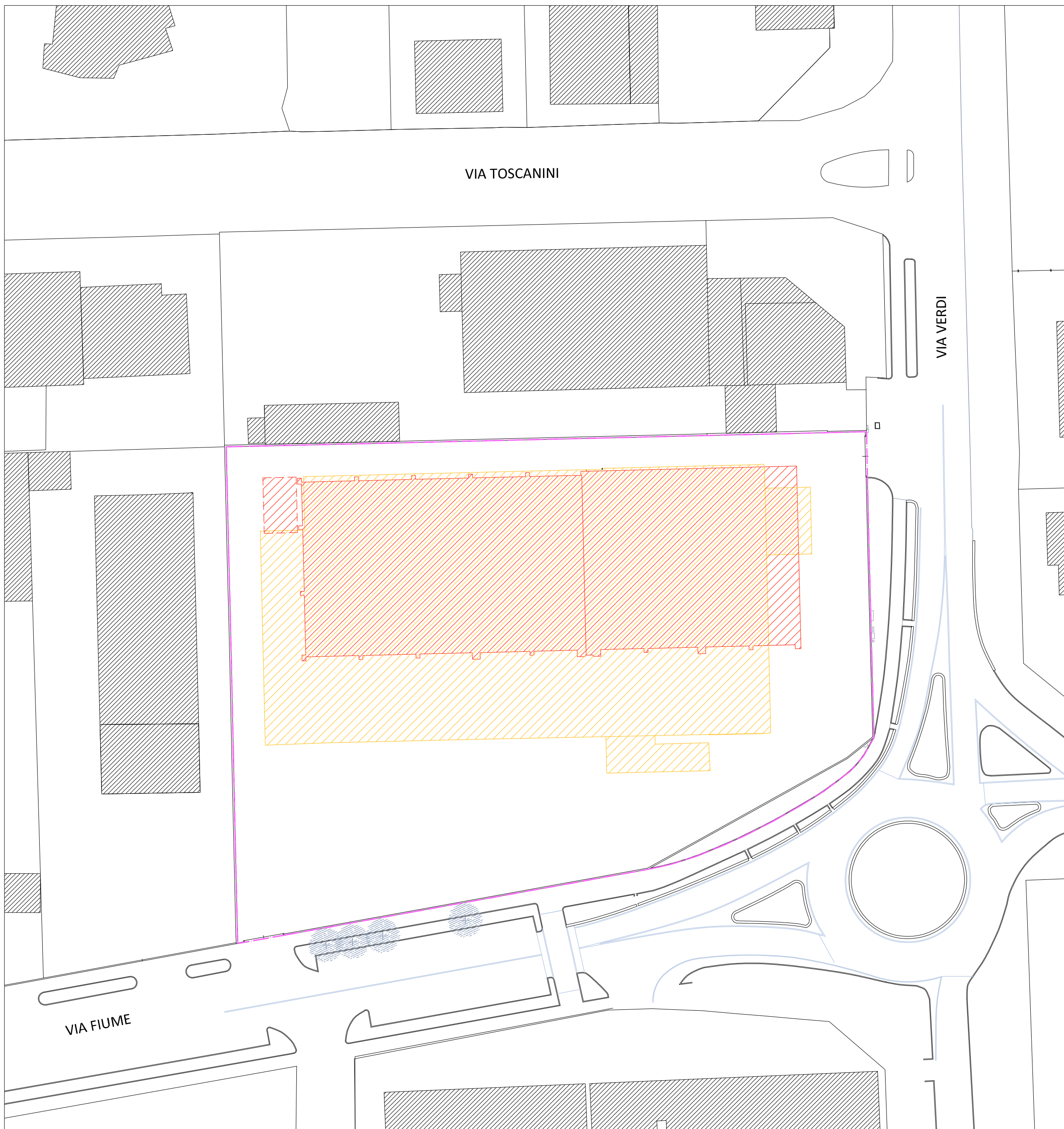
AEROFOTOGRAMMETRICO
scala 1:1000



ESTRATTO DI PGT
scala 1:1000



PLANIMETRIA - STATO DI FATTO
scala 1:500



PLANIMETRIA - CONFRONTO SUPERFICIE COPERTA
scala 1:500

	Edificio esistente (mq)	Edificio in progetto (mq)	Differenza (mq)
Sc (per verifica ai sensi DPR 380/2001 art. 14)	3262,45	2103,00	1159,45

LEGENDA	
	S. territoriale
	superficie di proprietà, esterna alla recinzione, compresa nel subcomparto
	superficie di proprietà attualmente ad uso pubblico
	superficie coperta edificio esistente (demolizione)
	superficie coperta edificio in progetto (costruzione)

STUDIO RECALCATI ARCHITETTURA, URBANISTICA, ARREDAMENTO Via Cavour, 40c - 20060 Cerretto Sul Naviglio - Milano - Tel. 02/845005 - 02/845002 - Fax 02/845114				
COMMITTENTE: ONE ITALY SRL				
PROGETTO: Nota di adesione per Permesso di Costruire in deroga relativo a lottizzazione area sita in via Verdi - via Fiume, Cerretto s/N, (MI)			OGGETTO: Planimetria stato di fatto e confronto Sc estratto di mappa - aerofotogrammetrico estratto di PGT	
IL PROGETTISTA			IL COMMITTENTE	
SCALA 1:500 1:1000		DATA maggio 2016		PROPOSIZIONE 2 1508