



Città di  
**CERNUSCO  
SUL NAVIGLIO**  
Provincia di Milano



*Parco Est delle Cave*

**Palazzo Comunale** Via Tizzoni, 2  
Telefono 02.92.781  
Fax 02.92.78.235  
C.A.P. 20063  
Codice Fiscale e Partita Iva 01217430154

## **PLIS EST DELLE CAVE**

**COMUNI DI CERNUSCO SUL NAVIGLIO, BRUGHERIO, CARUGATE, COLOGNO MONZESE, VIMODRONE**

### **COMITATO DI GESTIONE**

*Verbale della seduta del 26/02/2018*

A seguito della convocazione del 02/02/2018 prot pec. n. 6322, sono presenti:  
per il Comune di Vimodrone, il Presidente del PLIS Est delle Cave, Sindaco Dario Veneroni;  
per il Comune di Cernusco sul Naviglio, delegato del Sindaco, Ass. Della Cagnoletta;  
per il Comune di Brugherio, il Sindaco Marco Troiano;  
per il Comune di Cologno Monzese, delegato del Sindaco, Ass. Cariglia e il Dott. Cirelli;  
il Comune di Carugate è assente;

Sono inoltre presenti il Direttore del Parco, arch. Marco Acquati ed i seguenti tecnici:  
Arch. Zurlo Francesco, per il Comune di Cernusco sul Naviglio;  
Arch. Teruzzi Carlo, per il Comune di Brugherio;  
Dott. Cirelli Vincenzo, per il Comune di Cologno Monzese;  
le funzioni di Segreteria del Comitato sono svolte dalla Dott.ssa Codazzi Serena.

Accertata la presenza dei presenti e del numero legale, richiamato l' O.d.G. ovvero:

- 1) **Proposta di ampliamento nel territorio del Comune di Brugherio**
- 2) **Definizione degli interventi da inserire nel nuovo PPI a seguito della seduta del Comitato Tecnico che si terrà il 13/02/2018**
- 3) **Varie ed eventuali.**

alle ore 11,15 si dichiara aperta la seduta.

#### **Punto 1**


##### **Proposta di ampliamento nel territorio del Comune di Brugherio**

Dopo alcune considerazioni di carattere generale da parte del Sindaco di Brugherio e dell'arch. Teruzzi, viene illustrata la relazione descrittiva ed una planimetria sull'argomento come depositati presso il protocollo del Comune Capofila il 16/02/2018 prot. n. 8888. Considerato che si sono rilevate alcune imprecisioni di perimetro del PLIS negli elaborati, il rappresentante del Comune di Brugherio si impegna al deposito di nuovi elaborati aggiornati.

Vengono proposte alcune aree da ricomprendere nel perimetro del PLIS Est delle Cave, quale ampliamento per circa Ha 22.6.



Città di  
**CERNUSCO  
SUL NAVIGLIO**  
Provincia di Milano



*Parco Est delle Cave*

**Palazzo Comunale** Via Tizzoni, 2  
Telefono 02.92.781  
Fax 02.92.78.235  
C.A.P. 20063  
Codice Fiscale e Partita Iva 01217430154

Si tratta di tre aree:

area "Porta Nord"

area "Via San Francesco"

area "Via Aldo Moro".

Pertanto la superficie totale destinata dal Comune di Brugherio per le aree PLIS passerebbe da 232 a circa 255 ettari.

Viene ricordato il percorso necessario per la presentazione alla Provincia di Monza e della Brianza ed alla Città Metropolitana di Milano della proposta di ampliamento del PLIS. Con Delibera di Giunta Comunale, il Comune Capofila prenderà atto della modifica del perimetro conseguente alla messa a disposizione di nuove aree da parte del Comune di Brugherio. Tutto il materiale verrà inoltrato ai predetti Enti provinciali i quali si esprimeranno in merito.

Il Comitato, con l'eccezione del Comune di Carugate che è assente, prende atto della proposta di ampliamento del perimetro del PLIS Est delle Cave mediante aree presentate dal Comune di Brugherio e conseguentemente dispone che il Direttore del Parco proceda a dare corso all'iter amministrativo per il riconoscimento dell'ampliamento del perimetro del PLIS come proposto dal Comune di Brugherio.

Al presente verbale viene allegata tutta la documentazione.

## Punto 2

**Definizione degli interventi da inserire nel nuovo PPI a seguito della seduta del Comitato Tecnico tenutasi il 13/02/2018**

Per quanto riguarda la definizione degli interventi da inserire nel nuovo PPI 2018/2020, i Comuni stanno procedendo alla verifica degli interventi previsti nel PPI precedente: è opportuno confermare/modificare e/o prevedere nuovi obiettivi per il prossimo PPI del triennio 2018/2020

L'Ass. Della Cagnoletta, per il Comune di Cernusco sul Naviglio, comunica che l'intenzione dell'Amministrazione è dedicarsi al recupero/riqualificazione delle aree comunali "ex cava Gaggiolo", ricordando che parte della cava ricade anche nel territorio del Comune di Vimodrone e, con tale Comune, si rendono necessari futuri incontri a riguardo.

L'arch. Acquati, espone al Comitato le opere previste e derivanti dal futuro convenzionamento con i cavatori degli ambiti ATEg23 e ATEg24. Tali opere verranno proposte tra gli obiettivi del prossimo PPI.


## Punto 3

**Varie ed eventuali.**

- **Incontro del Presidente con le Associazioni:**  
in data 17/01/2018, il Presidente del PLIS, ha avuto un incontro con le associazioni partecipanti al Forum Consultivo del PLIS Est delle Cave. Si allega al presente il resoconto dell'incontro e si sottolinea che le



**Città di**  
**CERNUSCO**  
**SUL NAVIGLIO**  
 Provincia di Milano



*Parco Est delle Cave*

**Palazzo Comunale** Via Tizzoni, 2  
 Telefono 02.92.781  
 Fax 02.92.78.235  
 C.A.P. 20063  
 Codice Fiscale e Partita Iva 01217430154

Associazioni si sono rese disponibili ad una reale collaborazione, chiedono inoltre maggior confronto con l'Ente gestore.

- **Nota pervenuta da parte di AceA – stili di vita e beni comuni – in data 12/02/2018**

Il Presidente del Parco, in merito alla comunicazione pervenuta da AceA - stili di vita e beni comuni – unitamente a “Amici Bene Comune Cernusco” in data 12/02/2018, segnala la possibilità di partecipazione al bando “Capitale Naturale” stanziato da Fondazione Cariplo.

Il Comitato decide di procedere ad una approfondita valutazione circa la possibilità di partecipazione al Bando.

A tal proposito, i rappresentanti dei Comuni, si impegnano a procedere alla verifica della disponibilità delle aree di proprietà comunale che potrebbero essere oggetto del Bando trasmettendo entro 10 giorni solari consecutivi i relativi dati, anche in formato shape file, all'Ufficio PLIS c/o la sede del Comune di Cernusco sul Naviglio, anche ai fini della definizione degli interventi da ricomprendere nel prossimo PPI.

Si chiede inoltre di fare la ricognizione anche per le aree private.

Vista la tempistica ristretta per la presentazione della partecipazione al Bando, il prossimo Comitato di Gestione viene già fissato per lunedì 19 marzo ore 10.00.

- **Portale condiviso del PLIS Est delle Cave**

Al fine di dare visibilità alle attività svolte dal PLIS Est delle Cave, si invita ogni singolo Comune a mettere i riferimenti del Parco sul proprio portale istituzionale ed a creare un collegamento con la pagina dedicata al PLIS già presente sul sito del Comune di Cernusco sul Naviglio dove si possono trovare il logo, i verbali del Comitato di Gestione, verbali del Forum Consultivo, planimetria aggiornata, normative di riferimento e PPI in corso.










- **Segnaletica e cartellonistica PLIS**

L'Arch. Zurlo rinnova l'invito agli altri Comuni, a posizionare la segnaletica e cartellonistica del PLIS sui confini del Parco.

Non essendovi altri argomenti da trattare la seduta si chiude alle ore 12,15

Letto, approvato e sottoscritto.

PLIS PARCO EST DELLE CAVE - foglio presenze seduta del 26/02/2018

COMUNE	nome referente/i	telefono	fax	firma
CERNUSCO S/N.	Ass. Della Cagnoletta			
	Arch. M. Acquati		02 9278287	
	Arch. F. Zurlo (Coor. S.E.C.)	02 9278260		
	Dott.ssa Codazzi (S.E.C.)			
BRUGHERIO	MARCO TROIANO	039 2893255		
	CARLO TERUZZA	039 2893350		
CARUGATE				
COLOGNO M.ZESE	CHIARA CARUGLIA			
	SIRELLI VINCENZO			
VIMODRONE	Pireo Valenoma			
		02.25077/221		