

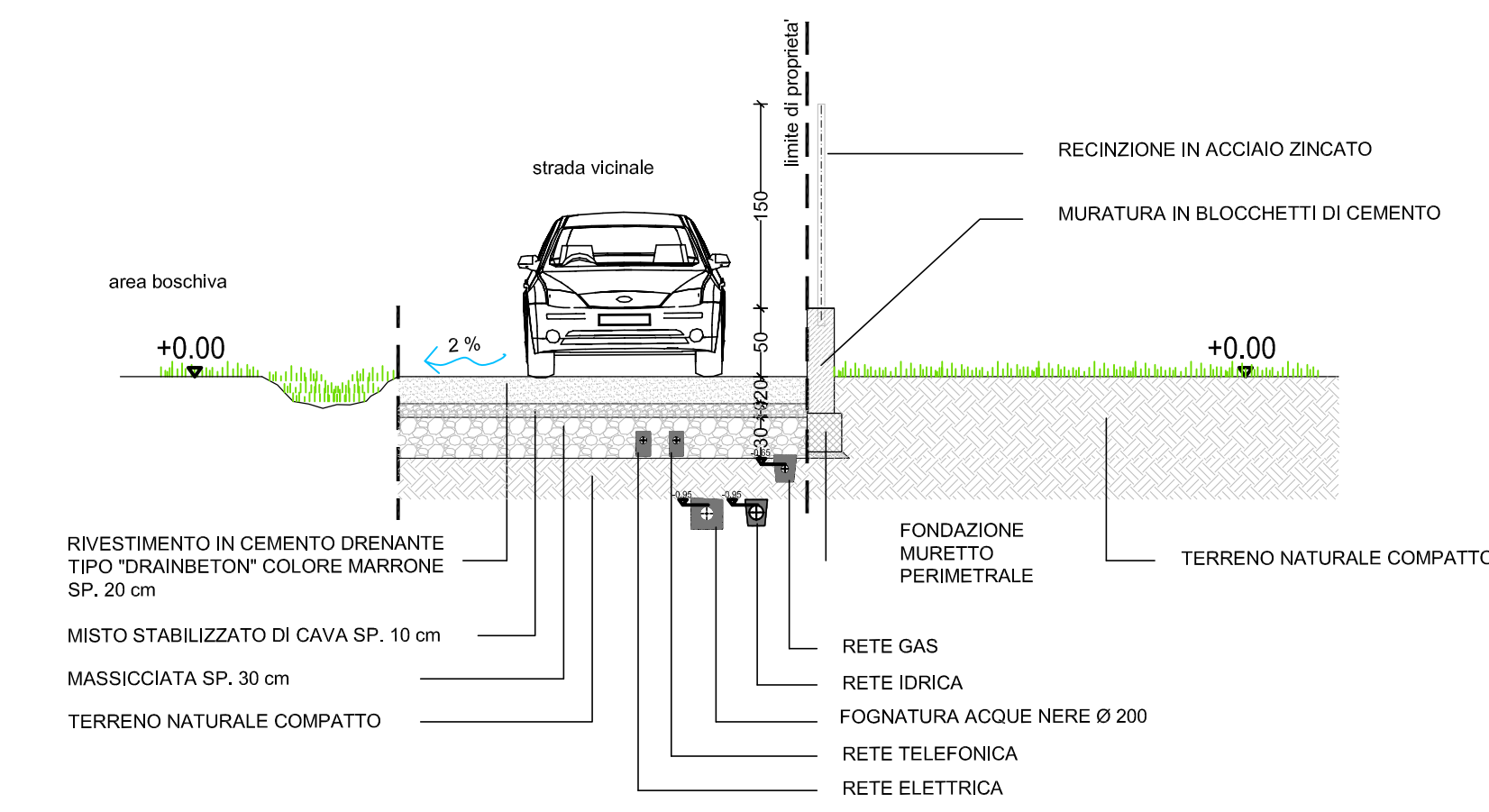
Planimetria generale sottoservizi - STATO DI FATTO



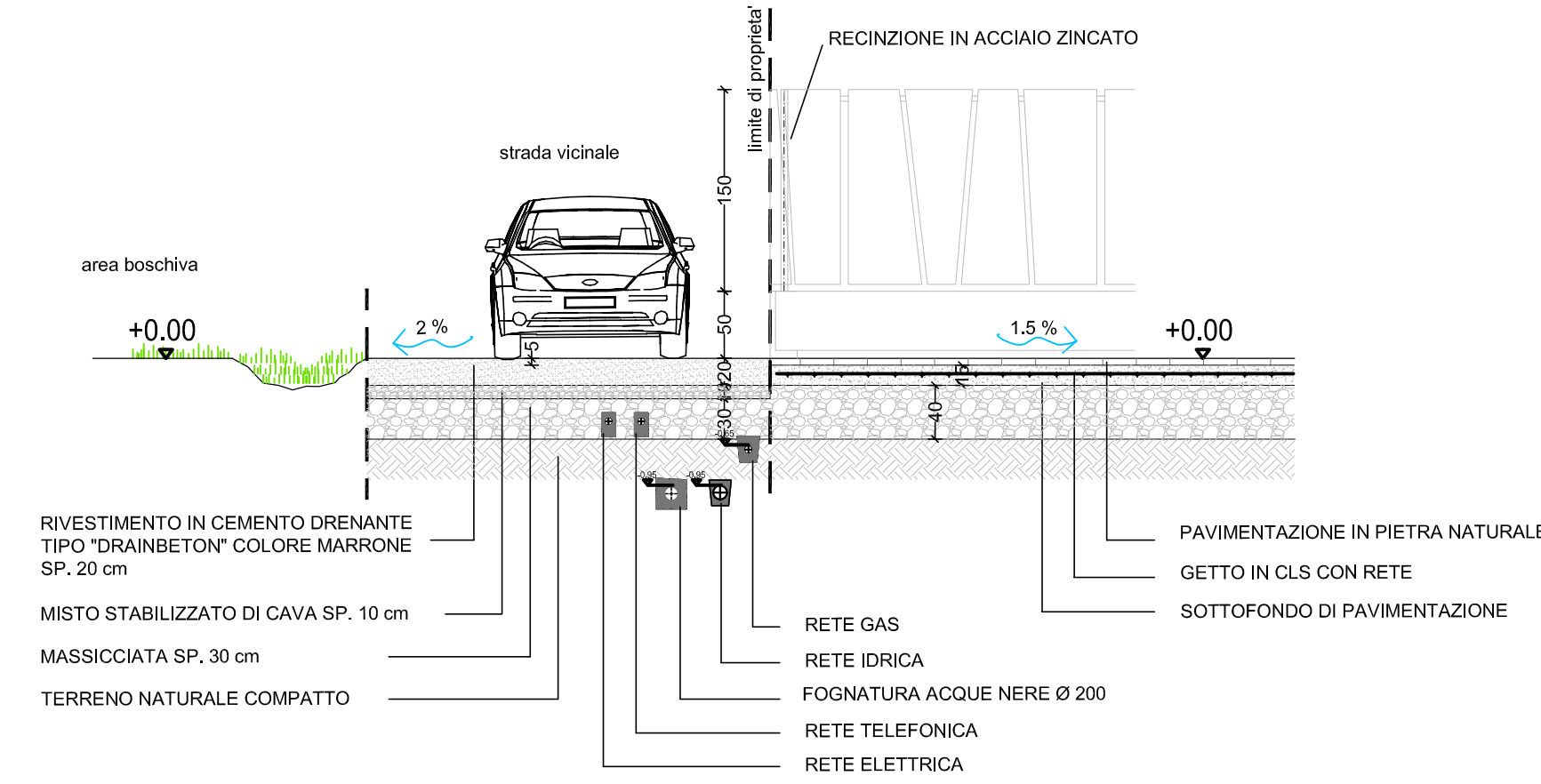
Planimetria generale sottoservizi - STATO DI PROGETTO



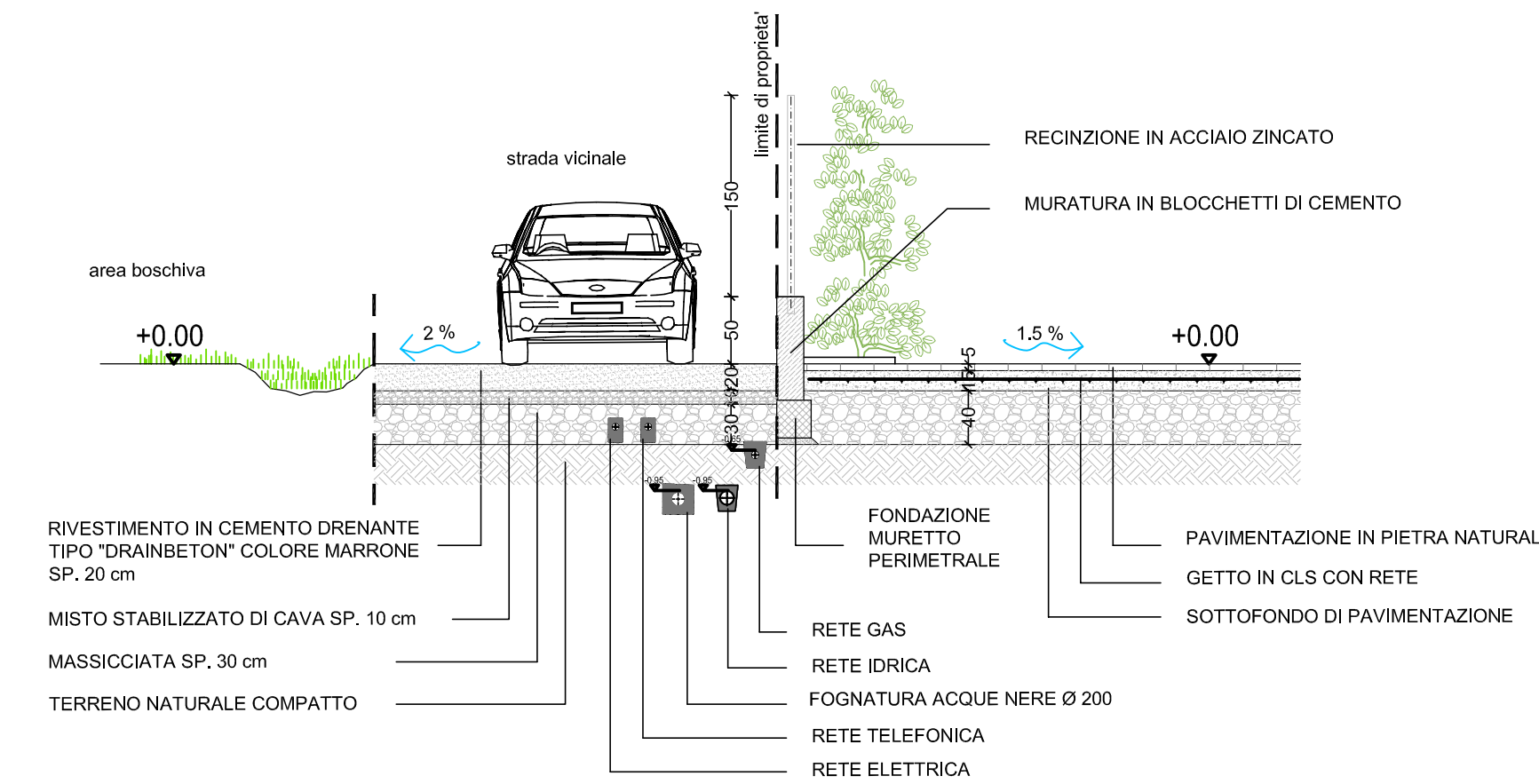
Sez. A-A - PROGETTO



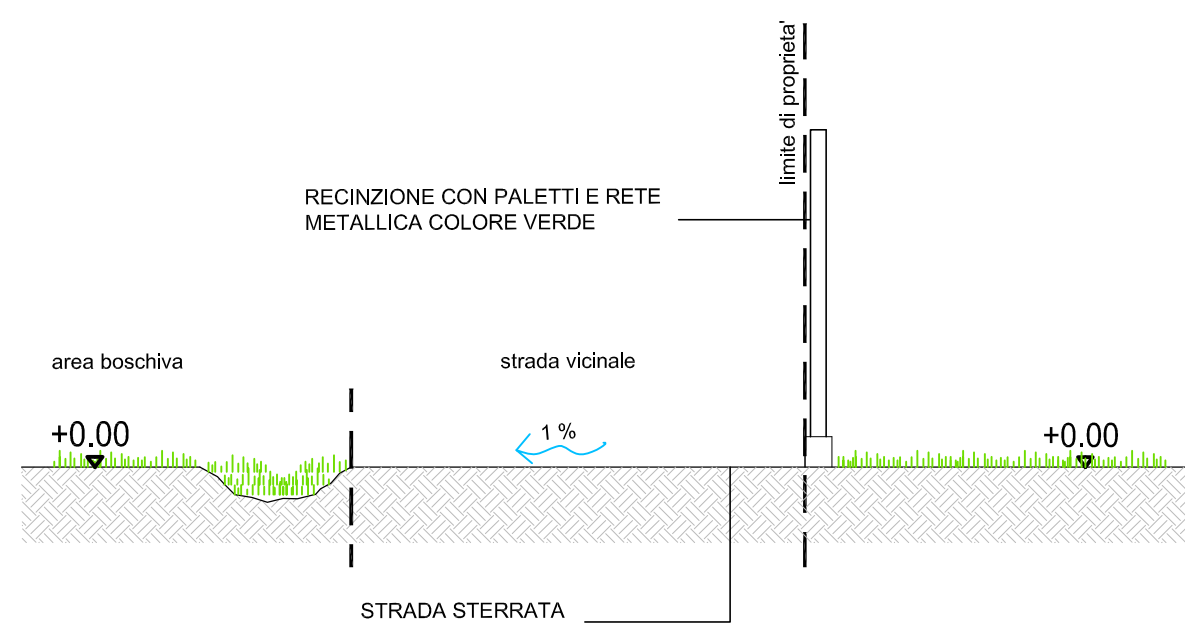
Sez. B-B - PROGETTO



Sez. C-C - PROGETTO



SEZIONE a-a - stato di fatto



STATO DI FATTO



STATO DI PROGETTO



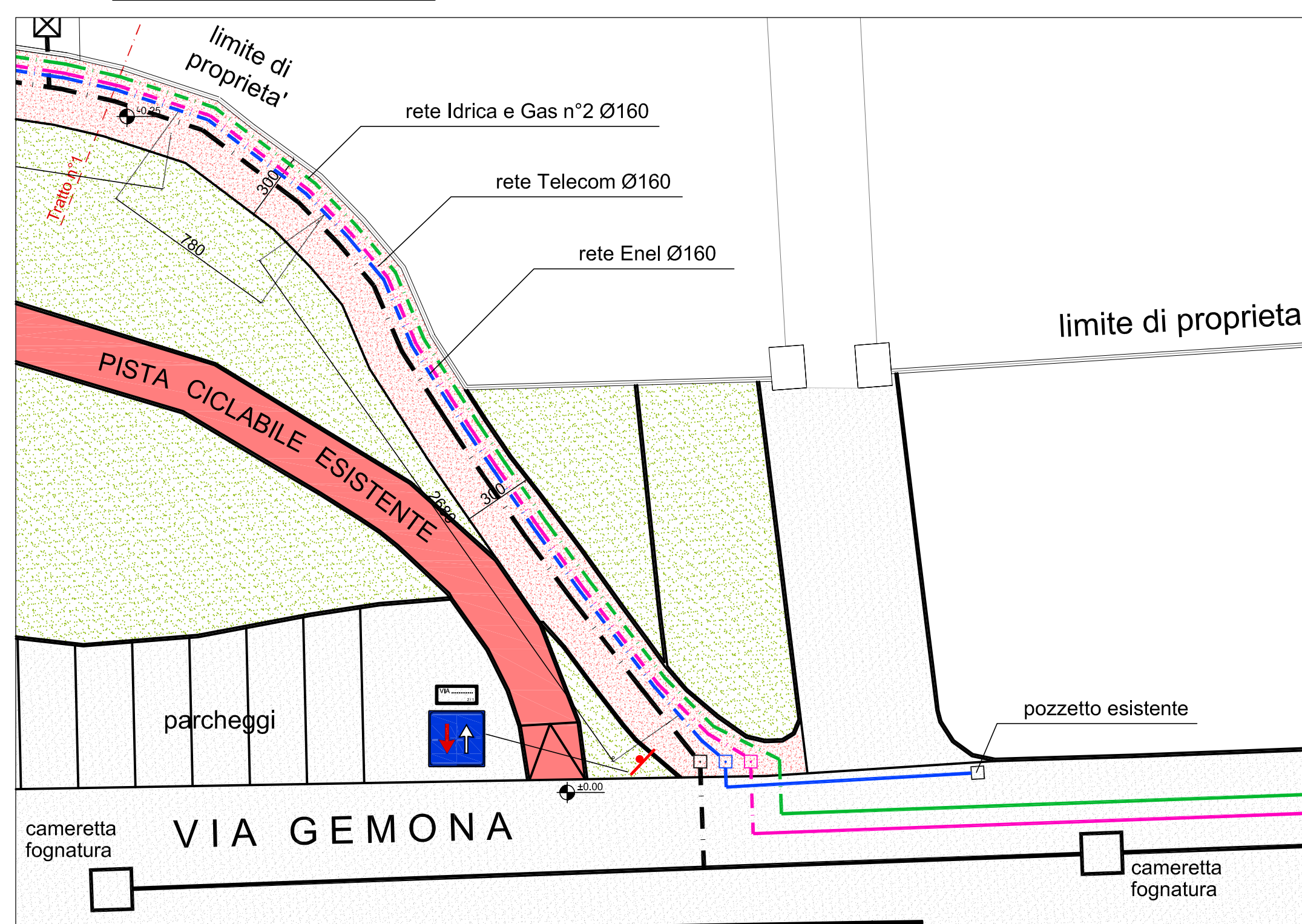
LEGENDA SOTTOSERVIZI

- rete Enel Ø160
- rete Telecom Ø160
- rete Fognaria in PVC-U Ø200
- rete Idrica e Gas n°2 Ø160
- pozzetto ispezione Enel dim. 30x30 cm
- pozzetto ispezione Telecom dim.30x30 cm
- pozzetto rete fognaria dim.60x60 cm
- SIB rete fognaria

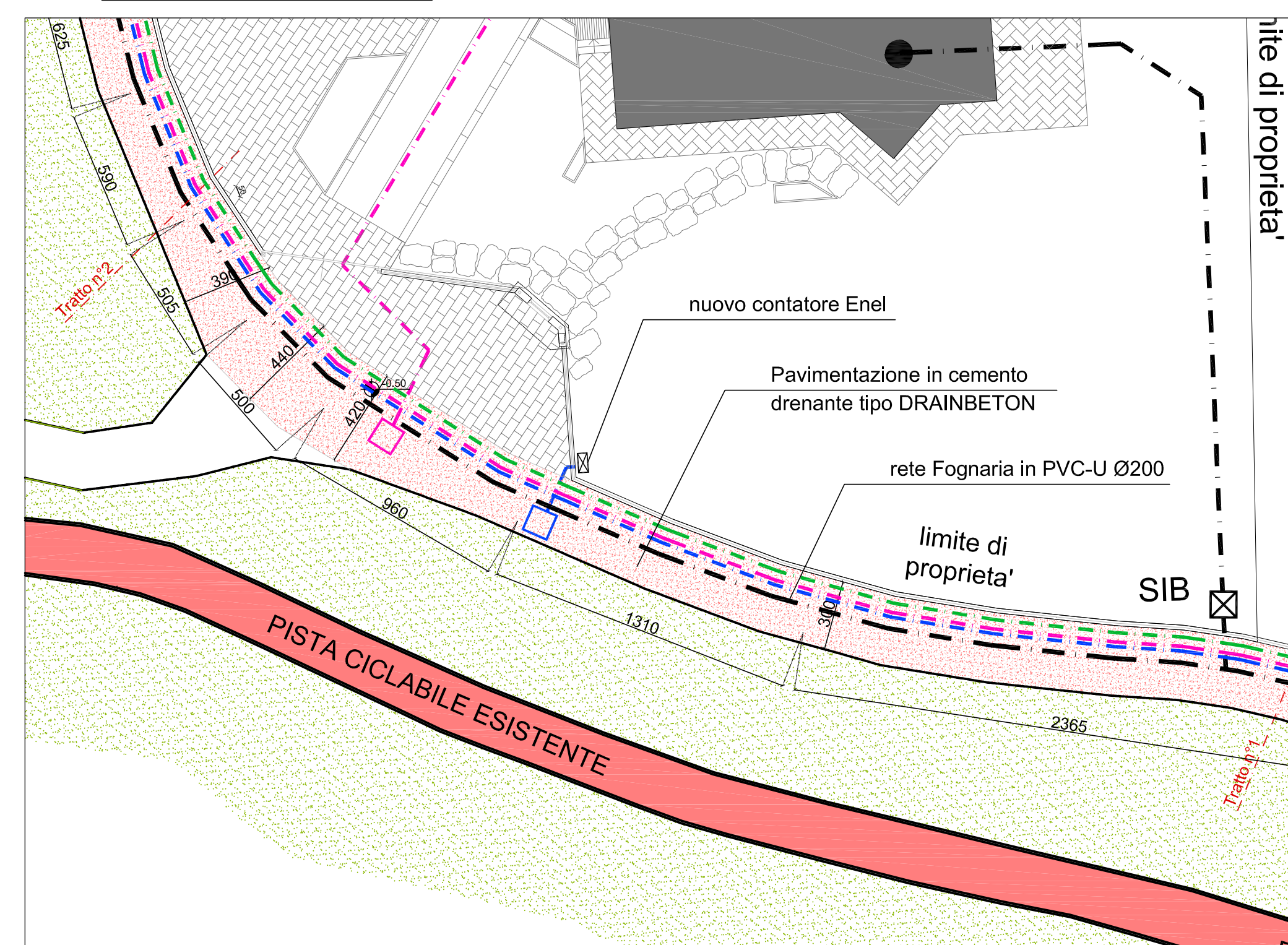
LEGENDA CARTELLI STRADALI

- Cartello viario con numeri civici
- Senso unico alternato

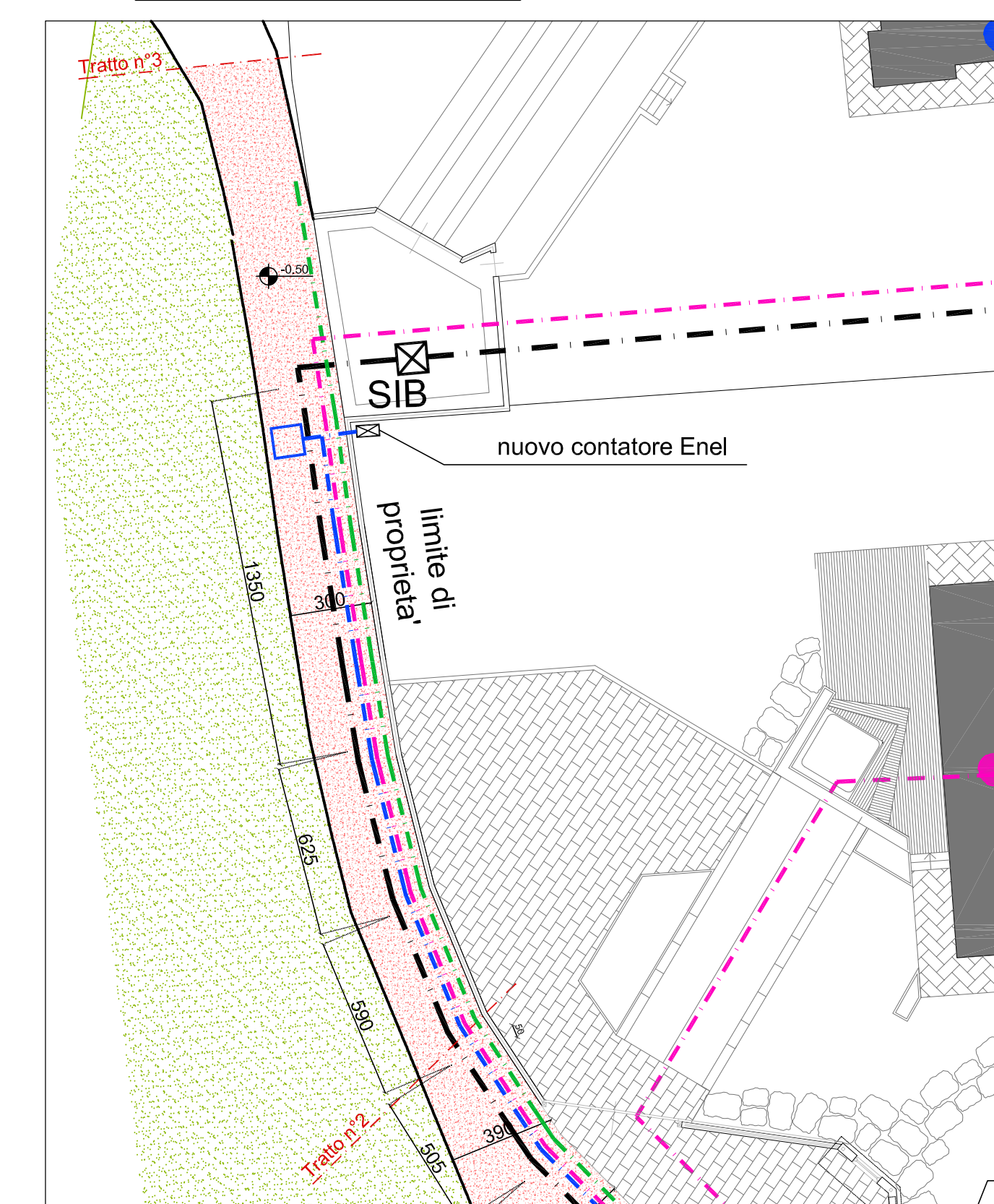
TRATTO N° 1



TRATTO N° 2



TRATTO N° 3



COMUNE DI CERNUSCO SUL NAVIGLIO
PROVINCIA DI MILANO

Permesso di costruire Convenzionato
Strada Vicinale alla Cascina Inceca, Cernusco s/Nav. (MI)

la committenza _____ il tecnico _____

committenza **Sig.ri COLOMBO Piergiorgio, MOSSINI Paolo e CARZANIGA Nicoletta**

progetto **PROGETTO RIQUALIFICAZIONE VICINALE: PIANTE, SEZIONI E SCHEMA SOTTOSERVIZI**

data esecuzione **Dicembre 2017**

data progettazione **Luglio 2016 - Agosto 2018**

scala **1:50 - 1:200 - 1:500**

02

Copyright - E' vietata ogni riproduzione non autorizzata del presente disegno

Studio di progettazione - ING. SIRTORI DIEGO
 Ordine degli Ingegneri della Provincia di Milano n°A241937
 Architetture, urbanistica, progettazione strutturale, prevenzione incendi e catasto
 Via Carlo Manini, 1
 20063 Cernusco s/Nav. (MI)
 tel. e fax: +39 02 9241054
 e-mail: ing.sirtori@sp@pec.it