



DOTT. ARCHITETTO PAOLO GRASSI – Albo di Milano n. 6668

via Turati 13 – 20063 – Cernusco sul Naviglio – MI –

tel./fax. 02.92111167 – cell. 335.495076

WEB: www.grassiarchitetture.it Email: info@grassiarchitetture.it

COOPERATIVA EDIFICATRICE CONSTANTES

Piazza Matteotti, n.8 - 20063 - Cernusco sul Naviglio - MI -

CITTA' DI CERNUSCO SUL NAVIGLIO PROVINCIA DI MILANO

PIANO ATTUATIVO Campo della modificazione m2_1 Via Toscanini Nord

VIA PASUBIO, 4 – VIA PRIVATA ROSSINI
20063 – CERNUSCO SUL NAVIGLIO –MI–

OGGETTO:

AREE PER SERVIZI ESTERNI AL CAMPO m2_1
Frazionamento asseverato e individuazione catastale

TAVOLA N.:

8d

SCALA :

DATA : NOVEMBRE 2015

AGG. :

AGG. :

AGG. :

PROT. N.:

663/15

L'OPERATORE

IL PROGETTISTA

Visti Comunali


Geom. Massimo PEREGO
Via Marcelline n. 4
20063 Cernusco s/N (Mi)
tel. 029238900
codice fiscale PRG MSM 46T14 C523E
p.i. 06971250151
geomtraperegomassimo@gmail.com

Il sottoscritto Geom. Massimo Peregò, con studio in Cernusco sul Naviglio (MI) – Via Marcelline 4, iscritto al Collegio dei Geometri di Milano al n° 5704, in qualità di tecnico incaricato dalla proprietà

DICHIARA

che il frazionamento eseguito sull'area di proprietà della Cooperativa CONSTANTES in zona via Pasubio ed individuato al ex mapp. 404 del fg. 11, **ha generato il mapp. 452 avente una superficie reale di mq. 3240.**

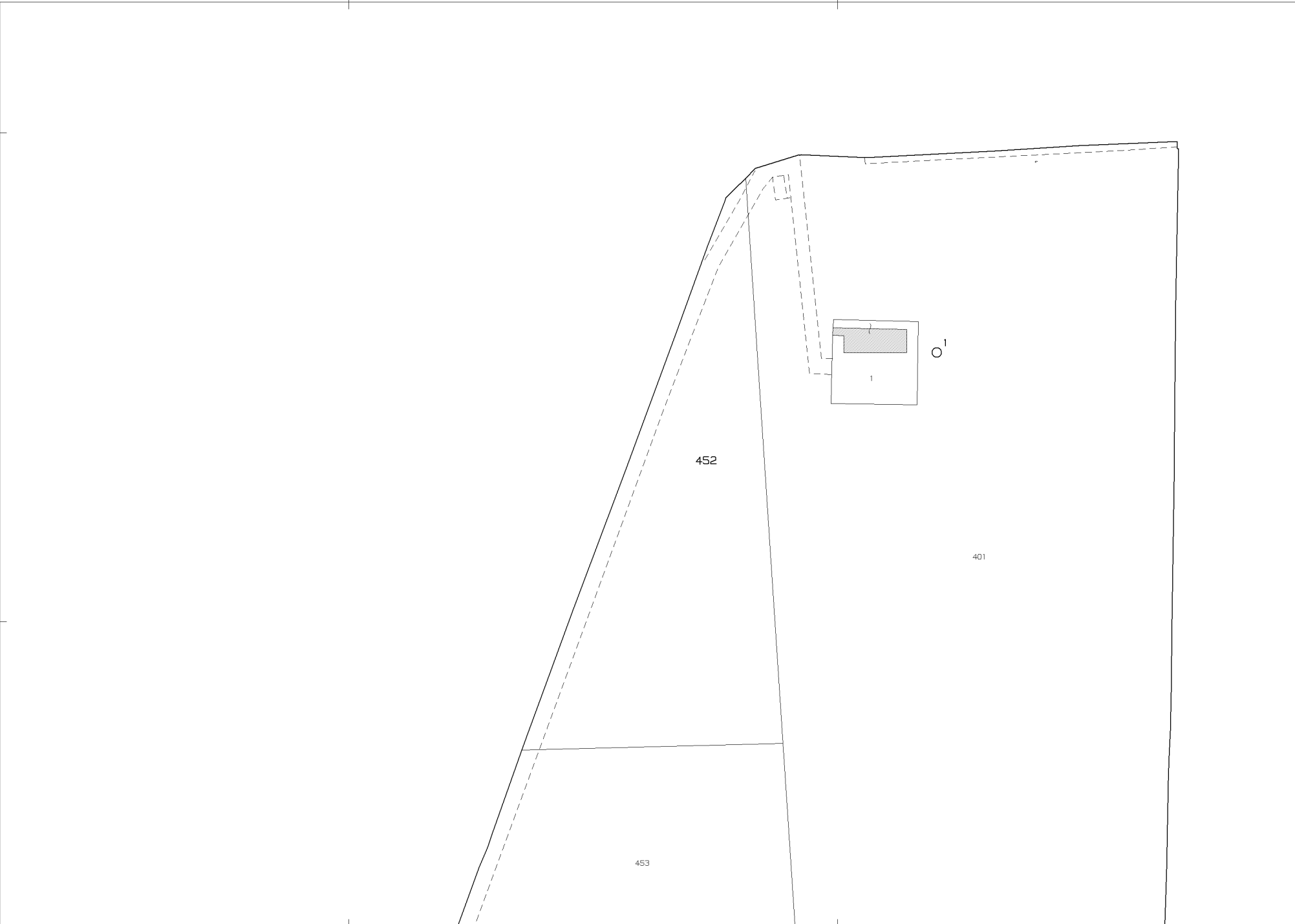
Cernusco sul Naviglio, lì 10 dicembre 2015

A circular professional stamp of the Collegio dei Geometri della Provincia di Milano. The stamp contains the text "COLLEGIO DEI GEOMETRI DELLA PROVINCIA - MILANO" around the perimeter. In the center, it reads "GEOM. PEREGO MASSIMO N. 5704". A handwritten signature in black ink is written over the stamp.

(Geom. Massimo Peregò)

N=5042900

E=1526000



1 Particella: 452

Comune: CERNUSCO SUL NAVIGLIO
Foglio: 11

Scala originale: 1:1000
Dimensione cornice: 267.000 x 189.000 metri

11-Nov-2015 9:10:9
Prot. n. T20934/2015

Ufficio provinciale di: MILANO - Territorio
 Protocollo: 2015/716653
 Data: 06/11/2015
 Codice file PREGEO:

Dati generali del tipo

Comune	CERNUSCO SUL NAVIGLIO	Sez. Censuaria	
Foglio	11	Particelle	404
Tecnico	PEREGO MASSIMO	Qualifica	GEOMETRA
Provincia	MILANO		

Esiti dell'aggiornamento censuario

Sintesi delle variazioni

Di seguito si riportano i dati di approvazione che hanno determinato il corrispondente aggiornamento della Banca Dati:

Frazionamento

Operazione	Identificativo				Superficie			Lotti		Dati Censuari		R.D.	R.A.	Deduzioni	
	Originale		Provvisorio	Definitivo	m ²			Natura	Provvisorio	Definitivo	Qualità				Classe
	principale	sub			ha	a	ca								
o	404	000			00000	63	70	SN			002	1	62,18	60,86	SI
s	404	000			00000	00	00				000				
c		000	a	452	00000	32	40	SR			000		31,63	30,96	SI
c		000	b	453	00000	31	30	SN			000		30,55	29,91	SI

Estremi di approvazione del tipo

Il presente TIPO FRAZIONAMENTO è stato redatto su estratto di mappa rilasciato dall'Ufficio con prot. n. 0651821/2015 del 07/10/2015 e viene approvato perché riconosciuto conforme alle norme vigenti

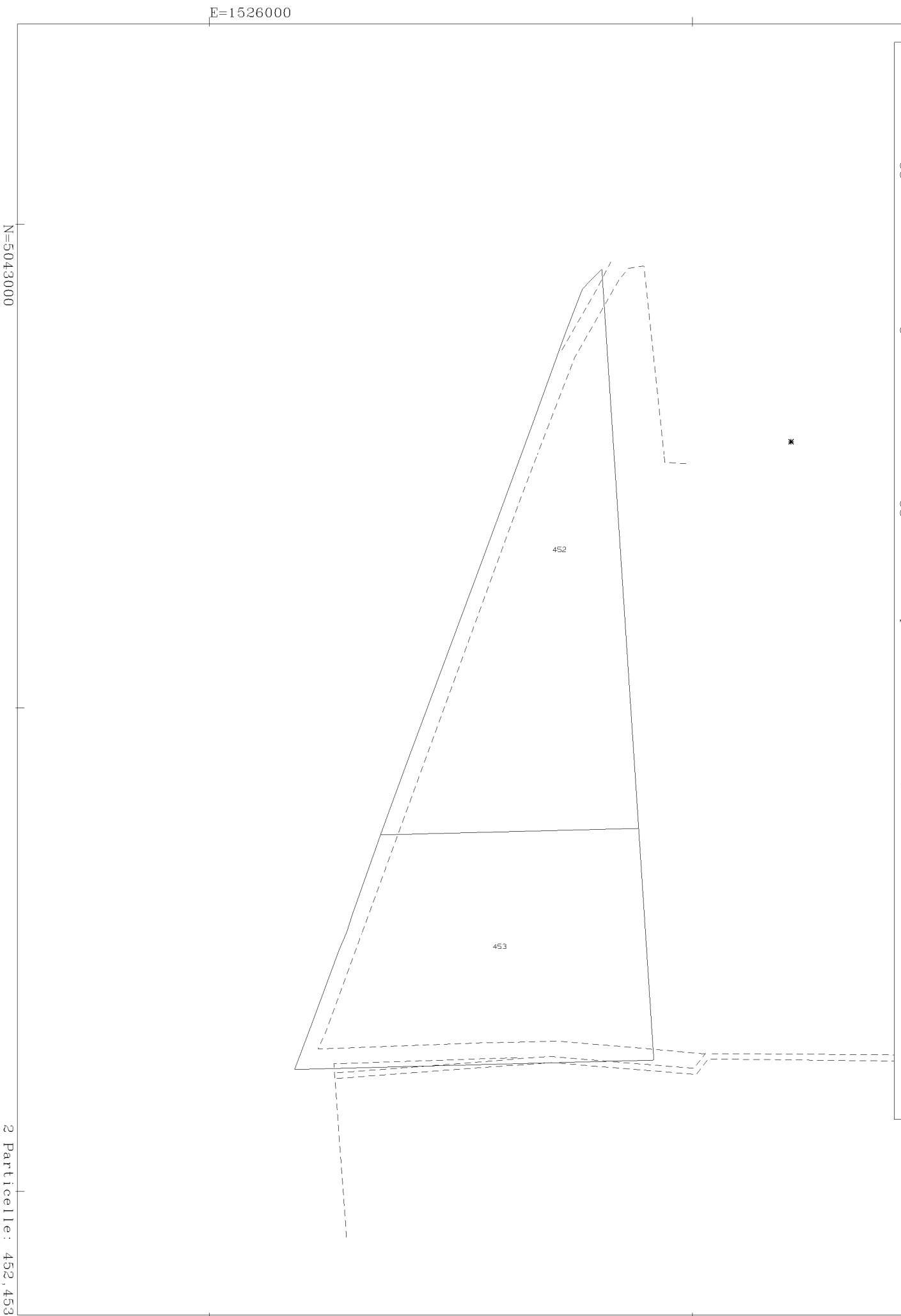
Protocollo n.:	2015/MI0716653	Data di approvazione: 06/11/2015
----------------	----------------	----------------------------------

Il Tecnico: **APPROVAZ. AUTOMATICA**
 Il Direttore dell'Ufficio: **ING. ANTONIO PELUSO**
 (Responsabile del procedimento)

Dati amministrativo contabili

Ricevuta di cassa n.: 162084 Data di richiesta del servizio: 06/11/2015
 Riscossi € 93.00 di cui € 28.00 per l'imposta di bollo riscossa in modo virtuale ed € 65.00 per tributi speciali catastali

Esito dell'aggiornamento cartografico - Atto di aggiornamento protocollo n. 2015/716653 del Fri 06 Nov 2015 00:00:00



Dichiarazione sostitutiva dell'atto di notorietà
(Art. 47 D.P.R. 28 dicembre 2000, n. 445)

Il sottoscritto GEOMETRA PEREGO MASSIMO iscritto con il num. 5704 della provincia di MILANO, consapevole delle sanzioni penali richiamate dall'art. 76 del D.P.R. 28 dicembre 2000, n. 445, in caso di dichiarazioni mendaci, ai sensi e per gli effetti di quanto stabilito dall' art. 47 del medesimo decreto

DICHIARA

- Che il modello unico catastale, inoltrato per via telematica, è la rappresentazione informatica dei documenti cartacei originali sottoscritti dai soggetti obbligati, ai sensi del decreto del Ministro delle finanze del 19 aprile 1994, n. 701;

- Che il documento è stato depositato presso il Comune competente per territorio ai sensi dell'art. 30, comma 5 del D.P.R. 6 giugno 2001, n. 380 (ex art.18 L. 47/85);

- Che la presentazione dei documenti è effettuata su incarico dei soggetti obbligati.

Dichiarazione sostitutiva di certificazioni
(Art. 46 D.P.R. 28 dicembre 2000, n. 445)

Il sottoscritto GEOMETRA PEREGO MASSIMO iscritto con il num. 5704 della provincia di MILANO, consapevole delle sanzioni penali richiamate dall'art. 76 del D.P.R. 28 dicembre 2000, n. 445, in caso di dichiarazioni mendaci, ai sensi e per gli effetti di quanto stabilito dall' art. 46 del medesimo decreto

DICHIARA

- Che la qualifica professionale, il numero di iscrizione all'albo e il collegio o l'ordine di appartenenza sono quelli indicati nella pagina - Informazioni generali - del documento.

- Di non essere destinatario di provvedimenti di sospensione dall'esercizio della professione o di cancellazione dall'albo professionale.

Particelle

Comune: CERNUSCO SUL NAVIGLIO Sez. Censuaria:
Foglio: 0110 Particelle: 404

Firma delle parti o loro delegati

Il/I sottoscritto/i dichiara/no di essere a conoscenza del contenuto del presente atto di aggiornamento

COOPERATIVA EDIFICATRICE CONSTANTES, CERNUSCO SUL NAVIGLIO
01121020158

Firma _____

Tecnico redattore

Tecnico: PEREGO MASSIMO Qualifica: GEOMETRA
Provincia: MILANO N. iscrizione: 5704
Cod. Fisc.: PRGMSM46T14C523E

luogo e data

timbro e firma

Attestazione di avvenuto deposito

Si attesta che il presente atto di aggiornamento catastale è stato depositato presso questo Comune ai sensi del DPR 380/2001, art. 30, comma5.

luogo e data

timbro e firma



Ufficio provinciale di: MILANO

Protocollo n:

Data :

Codice file PREGEO: 4.918.856

Pag. 3 di 21

Dati generali del tipo

Comune: CERNUSCO SUL NAVIGLIO
 Foglio: 0110
 Tecnico: PEREGO MASSIMO
 Provincia: MILANO

Sez. Censuaria:
 Particelle: 404
 Qualifica: GEOMETRA
 N. iscrizione: 5704

Modello censuario

Frazionamento

Operazione	Identificativo						Superficie				Dati Censuari		Lotti	
	Sezione	Foglio	Originale		Provvisorio	Proposto	m ²			Natura	Qualità	Classe	Provvisorio	Proposto
			principale	sub			ha	a	ca					
O		0110	404	000			00000	63	70	SN	002	1		
S		0110	404	000			00000	00	00		000			
C		0110		000	a	AAA	00000	32	40	SR	000			
C		0110		000	b	AAB	00000	31	30	SN	000			

Informazioni Complementari

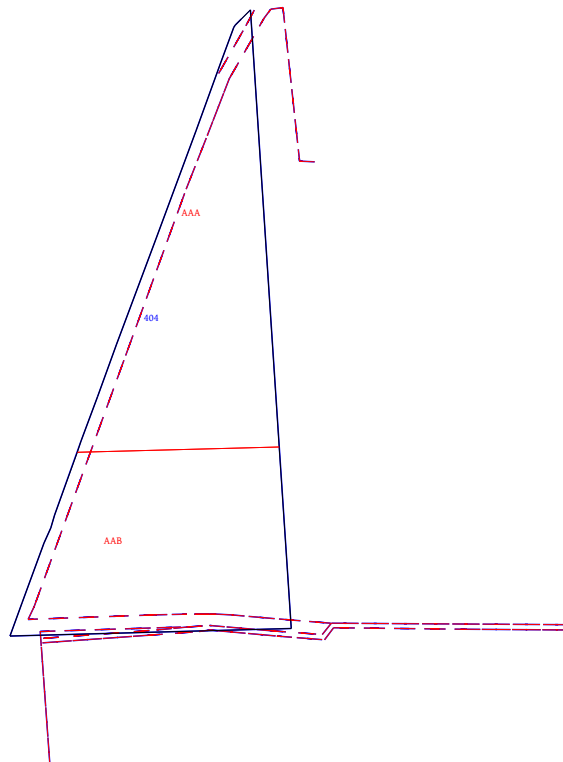
Dati generali del tipo

Comune:	CERNUSCO SUL NAVIGLIO	Sez. Censuaria:	
Foglio:	0110	Particelle:	404
Tecnico:	PEREGO MASSIMO	Qualifica:	GEOMETRA
Provincia:	MILANO	N. iscrizione:	5704

Proposta di aggiornamento cartografico: Rappresentazione grafica

I punti di appoggio e le nuove linee da introdurre in mappa sono descritte nel LIBRETTO DELLE MISURE

Scala 1 : 2000



Ufficio provinciale di: MILANO

Protocollo n:

Data :

Codice file PREGEO: 4.918.856

Pag. 5 di 21

Dati generali del tipo

Comune:	CERNUSCO SUL NAVIGLIO	Sez. Censuaria:	
Foglio:	0110	Particelle:	404
Tecnico:	PEREGO MASSIMO	Qualifica:	GEOMETRA
Provincia:	MILANO	N. iscrizione:	5704

Proposta di aggiornamento cartografico: Rappresentazione alfa-numerica

Estratto di mappa

Rilasciato dall'UP di MILANO

Protocollo: MI0651821/2015 Data: 07/10/2015 Codice Riscontro: 95438735486134

8|1%|5042990.719|1526081.216|
8|2%|5042988.327|1526078.794|
8|3%|5042986.726|1526077.208|
8|4%|5042986.126|1526076.967|
8|5%|5042976.899|1526073.463|
8|6%|5042958.866|1526066.916|
8|7%|5042930.166|1526056.340|
8|8%|5042902.446|1526045.967|
8|9%|5042888.577|1526040.851|
8|10%|5042876.768|1526036.500|
8|11%|5042857.254|1526029.590|
8|12%|5042853.791|1526028.441|
8|13%|5042849.809|1526026.750|
8|14%|5042833.978|1526020.949|
8|15%|5042825.210|1526017.643|
8|16%|5042827.149|1526091.992|
8|17L|5042974.017|1526072.876|
8|18L|5042986.504|1526080.112|
8|19L|5042992.248|1526083.069|
8|20L|5042828.481|1526102.536|
8|21L|5042829.812|1526087.637|
8|22L|5042830.760|1526076.283|
8|23L|5042831.043|1526072.338|
8|24L|5042831.064|1526070.415|
8|25L|5042830.887|1526064.405|
8|26L|5042830.713|1526055.913|
8|27L|5042829.493|1526022.461|
8|28L|5042832.935|1526024.031|
8|29L|5042899.442|1526048.345|
8|30L|5042943.293|1526064.379|
8|31L|5042957.623|1526069.877|
8|32L|5042972.593|1526075.617|
8|33L|5042988.583|1526084.803|
8|34L|5042990.904|1526086.751|
8|35L|5042991.423|1526089.937|
8|36L|5042950.762|1526094.279|
8|37L|5042950.579|1526098.685|
8|38L|5042823.385|1526026.375|
8|39L|5042825.449|1526054.039|
8|40L|5042826.461|1526067.661|
8|41L|5042826.680|1526070.687|
8|42L|5042826.518|1526072.708|
8|43L|5042825.248|1526088.289|
8|44L|5042824.239|1526100.805|
8|45L|5042827.420|1526103.195|
8|46L|5042826.998|1526138.165|
8|47L|5042826.740|1526166.306|
8|48L|5042824.586|1526026.397|
8|49L|5042826.848|1526056.586|
8|50L|5042827.485|1526064.639|
8|51L|5042827.961|1526070.428|

Ufficio provinciale di: MILANO

Protocollo n:

Data:

Codice file PREGEO: 4.918.856

Pag. 6 di 21

Dati generali del tipo

Comune:	CERNUSCO SUL NAVIGLIO	Sez. Censuaria:	
Foglio:	0110	Particelle:	404
Tecnico:	PEREGO MASSIMO	Qualifica:	GEOMETRA
Provincia:	MILANO	N. iscrizione:	5704

Proposta di aggiornamento cartografico:

Rappresentazione alfa-numerica

8|52L|5042826.629|1526086.669|
8|53L|5042825.520|1526100.247|
8|54L|5042828.541|1526102.636|
8|55L|5042828.082|1526166.348|
8|56L|5042790.533|1526028.349|
8|57L|5042826.407|1526025.720|
8|58L|5042827.252|1526050.798|
8|59L|5042827.665|1526063.698|
7|17|1%|2%|3%|4%|5%|6%|7%|8%|9%|10%|NC|404|404|6302|
7|0|11%|12%|13%|14%|15%|16%|1%|NC|
7|3|17L|18L|19L|NT|
7|18|20L|21L|22L|23L|24L|25L|26L|27L|28L|29L|NT|
7|0|30L|31L|32L|33L|34L|35L|36L|37L|NT|
7|10|38L|39L|40L|41L|42L|43L|44L|45L|46L|47L|NT|
7|8|48L|49L|50L|51L|52L|53L|54L|55L|NT|
7|4|56L|57L|58L|59L|NT|
6|DITTA|404|COOPERATIVA EDIFICATRICE CONSTANTES, CERNUSCO SUL NAVIGLIO|01121020158|Proprieta` per 1/1|
6|PARTICELLA|404|01|SEMIN IRRIG |6370|6302|62.18|60.86|SN|
6|PFCART|PF01/0110/C523|5042955.027|1526120.305|
6|PFCART|PF03/0110/C523|5042705.410|1526255.925|
6|PFCART|PF10/0110/C523|5042177.472|1526098.697|
6|PFCART|PF11/0110/C523|5042221.884|1526337.799|
6|PFCART|PF13/0110/C523|5042445.466|1526351.565|
6|PFCART|PF14/0110/C523|5042371.882|1526120.596|
6|PFCART|PF15/0110/C523|5042377.144|1525932.510|
6|PFCART|PF16/0110/C523|5042593.640|1526104.050|
6|PFCART|PF18/0110/C523|5042164.060|1526097.028|
6|PFCART|PF19/0110/C523|5042710.762|1526344.079|
6|DISTANZA|PF01/0010/C523|PF16/0110/C523|1520.926|0.0285|2006777763|
6|DISTANZA|PF01/0010/C523|PF16/0110/C523|1520.895|0.02556|2006777770|
6|DISTANZA|PF01/0010/C523|PF16/0110/C523|1520.895|0.03279|2009972079|
6|DISTANZA|PF01/0010/C523|PF16/0110/C523|1520.932|0.02341|2006777776|
6|DISTANZA|PF01/0020/C523|PF15/0110/C523|449.814|0.00483|2005264877|
6|DISTANZA|PF01/0030/C523|PF16/0110/C523|743.444|0.02364|2005157358|
6|DISTANZA|PF01/0030/C523|PF16/0110/C523|743.444|0.02364|2005156878|
6|DISTANZA|PF01/0050/C523|PF03/0110/C523|322.569|0.12224|199222342|
6|DISTANZA|PF01/0050/C523|PF03/0110/C523|323.779|0.00801|1999100251|
6|DISTANZA|PF01/0050/C523|PF03/0110/C523|323.795|-1|199038247|
6|DISTANZA|PF01/0050/C523|PF03/0110/C523|322.569|0.12224|199217139|
6|DISTANZA|PF01/0050/C523|PF03/0110/C523|324.523|0.07683|1999332845|
6|DISTANZA|PF01/0050/C523|PF03/0110/C523|323.854|0.11621|199213956|
6|DISTANZA|PF01/0050/C523|PF03/0110/C523|323.847|0.11834|199318154|
6|DISTANZA|PF01/0050/C523|PF03/0110/C523|323.795|0.13092|19928949|
6|DISTANZA|PF01/0050/C523|PF03/0110/C523|323.69|0.01108|199430649|
6|DISTANZA|PF01/0050/C523|PF03/0110/C523|323.788|0.01997|199836365|
6|DISTANZA|PF01/0050/C523|PF03/0110/C523|323.795|0.13333|19928947|
6|DISTANZA|PF01/0050/C523|PF03/0110/C523|323.795|-1|199051694|
6|DISTANZA|PF01/0050/C523|PF03/0110/C523|323.803|-1|199052580|
6|DISTANZA|PF01/0050/C523|PF03/0110/C523|323.797|0.02196|199636864|
6|DISTANZA|PF01/0050/C523|PF03/0110/C523|323.811|0.0046|1999315535|
6|DISTANZA|PF01/0050/C523|PF03/0110/C523|323.854|0.12109|19927925|
6|DISTANZA|PF01/0050/C523|PF03/0110/C523|323.783|0.01981|2003277847|
6|DISTANZA|PF01/0050/C523|PF03/0110/C523|323.79|0.03662|2000236281|
6|DISTANZA|PF01/0050/C523|PF03/0110/C523|323.795|-1|199043263|
6|DISTANZA|PF01/0050/C523|PF13/0110/C523|502.983|0.02197|199836365|
6|DISTANZA|PF01/0050/C523|PF13/0110/C523|503.034|0.00494|1999315535|

Ufficio provinciale di: MILANO

Protocollo n:

Data:

Codice file PREGEO: 4.918.856

Pag. 7 di 21

Dati generali del tipo

Comune:	CERNUSCO SUL NAVIGLIO	Sez. Censuaria:	
Foglio:	0110	Particelle:	404
Tecnico:	PEREGO MASSIMO	Qualifica:	GEOMETRA
Provincia:	MILANO	N. iscrizione:	5704

Proposta di aggiornamento cartografico:**Rappresentazione alfa-numerica**

6|DISTANZA|PF01/0050/C523|PF19/0110/C523|261.76|0.00255|2004533913|
6|DISTANZA|PF01/0050/C523|PF19/0110/C523|262.002|0.02542|200059354|
6|DISTANZA|PF01/0050/C523|PF19/0110/C523|261.968|0.01196|2014648185|
6|DISTANZA|PF01/0050/C523|PF19/0110/C523|261.898|0.01705|2002420817|
6|DISTANZA|PF01/0110/C523|PF01/0050/C523|385.192|-1|199059363|
6|DISTANZA|PF01/0110/C523|PF01/0050/C523|385.205|-1|199059362|
6|DISTANZA|PF01/0110/C523|PF02/0050/C523|720.448|-1|199059362|
6|DISTANZA|PF02/0040/C523|PF03/0110/C523|729.446|0.00907|199430649|
6|DISTANZA|PF02/0040/C523|PF03/0110/C523|729.45|0.11275|19922259|
6|DISTANZA|PF02/0040/C523|PF03/0110/C523|729.446|0.11059|19927925|
6|DISTANZA|PF02/0040/C523|PF03/0110/C523|729.446|0.10762|199213956|
6|DISTANZA|PF02/0040/C523|PF16/0110/C523|853.944|0.01404|2005156878|
6|DISTANZA|PF02/0040/C523|PF16/0110/C523|853.944|0.01404|2005157358|
6|DISTANZA|PF02/0050/C523|PF03/0110/C523|567.411|-1|199051694|
6|DISTANZA|PF02/0050/C523|PF03/0110/C523|567.411|0.14744|19928949|
6|DISTANZA|PF02/0050/C523|PF03/0110/C523|567.408|-1|199052580|
6|DISTANZA|PF02/0050/C523|PF03/0110/C523|567.411|-1|199043263|
6|DISTANZA|PF02/0050/C523|PF03/0110/C523|567.411|-1|199038247|
6|DISTANZA|PF02/0050/C523|PF03/0110/C523|567.411|0.14866|19928947|
6|DISTANZA|PF02/0050/C523|PF03/0110/C523|567.496|0.02572|199636864|
6|DISTANZA|PF02/0050/C523|PF13/0110/C523|585.012|0.02367|2003411944|
6|DISTANZA|PF02/0050/C523|PF13/0110/C523|584.951|0.00881|2015489519|
6|DISTANZA|PF02/0050/C523|PF13/0110/C523|585.094|0.06278|2009836069|
6|DISTANZA|PF02/0050/C523|PF19/0110/C523|481.082|0.00351|2014332496|
6|DISTANZA|PF02/0050/C523|PF19/0110/C523|481.073|0.04471|2012339779|
6|DISTANZA|PF02/0050/C523|PF19/0110/C523|481.073|0.00337|2013217819|
6|DISTANZA|PF02/0050/C523|PF19/0110/C523|481.079|0.00729|2014462981|
6|DISTANZA|PF02/0050/C523|PF19/0110/C523|481.079|0.00729|2014462982|
6|DISTANZA|PF02/0050/C523|PF19/0110/C523|481.082|0.02199|2015617478|
6|DISTANZA|PF03/0040/C523|PF03/0110/C523|351.224|0.03365|199356831|
6|DISTANZA|PF03/0040/C523|PF19/0110/C523|401.055|0.01519|2007150176|
6|DISTANZA|PF03/0040/C523|PF19/0110/C523|401.033|0.00025|2013694570|
6|DISTANZA|PF03/0110/C523|PF01/0020/C523|621.626|0.03751|199868816|
6|DISTANZA|PF03/0110/C523|PF01/0050/C523|323.757|0.09289|199142966|
6|DISTANZA|PF03/0110/C523|PF01/0050/C523|323.782|0.08741|199142965|
6|DISTANZA|PF03/0110/C523|PF01/0050/C523|323.738|0.03911|199356831|
6|DISTANZA|PF03/0110/C523|PF01/0050/C523|323.781|0.01553|1999321283|
6|DISTANZA|PF03/0110/C523|PF01/0050/C523|323.588|-1|199059363|
6|DISTANZA|PF03/0110/C523|PF01/0050/C523|323.613|-1|199059362|
6|DISTANZA|PF03/0110/C523|PF01/0050/C523|323.815|0.07982|19927551|
6|DISTANZA|PF03/0110/C523|PF01/0110/C523|286.436|-1|199059363|
6|DISTANZA|PF03/0110/C523|PF01/0110/C523|286.434|-1|199059362|
6|DISTANZA|PF03/0110/C523|PF02/0040/C523|729.459|0.01953|199838821|
6|DISTANZA|PF03/0110/C523|PF02/0050/C523|567.379|0.13511|19922259|
6|DISTANZA|PF03/0110/C523|PF02/0050/C523|567.438|0.02058|1999321283|
6|DISTANZA|PF03/0110/C523|PF02/0050/C523|567.429|-1|199059362|
6|DISTANZA|PF03/0110/C523|PF03/0040/C523|351.222|0.0896|199142965|
6|DISTANZA|PF03/0110/C523|PF03/0040/C523|351.192|0.09716|199142966|
6|DISTANZA|PF03/0110/C523|PF03/0040/C523|351.349|0.06084|199423418|
6|DISTANZA|PF03/0110/C523|PF03/0040/C523|351.165|0.09424|1999332845|
6|DISTANZA|PF03/0110/C523|PF03/0120/C523|251.712|0.10885|19922342|
6|DISTANZA|PF03/0110/C523|PF03/0120/C523|251.712|0.10885|199217139|
6|DISTANZA|PF03/0110/C523|PF03/0120/C523|253.689|0.10423|199318154|
6|DISTANZA|PF03/0110/C523|PF13/0110/C523|282.274|0.0032|1999315535|
6|DISTANZA|PF03/0110/C523|PF14/0110/C523|358.466|0.03341|199868816|
6|DISTANZA|PF03/0120/C523|PF03/0110/C523|253.738|-1|199038247|

Ufficio provinciale di: MILANO

Protocollo n:

Data:

Codice file PREGEO: 4.918.856

Pag. 8 di 21

Dati generali del tipo

Comune: CERNUSCO SUL NAVIGLIO
Foglio: 0110
Tecnico: PEREGO MASSIMO
Provincia: MILANO

Sez. Censuaria:
Particelle: 404
Qualifica: GEOMETRA
N. iscrizione: 5704

Proposta di aggiornamento cartografico:**Rappresentazione alfa-numerica**

6|DISTANZA|PF03/0120/C523|PF03/0110/C523|253.383|0.02977|2003277847|
6|DISTANZA|PF03/0120/C523|PF03/0110/C523|253.337|0.05425|2000236281|
6|DISTANZA|PF03/0120/C523|PF03/0110/C523|253.113|0.02244|199836365|
6|DISTANZA|PF03/0120/C523|PF03/0110/C523|253.734|-1|199052580|
6|DISTANZA|PF03/0120/C523|PF03/0110/C523|253.738|0.11975|19928947|
6|DISTANZA|PF03/0120/C523|PF03/0110/C523|253.738|-1|199051694|
6|DISTANZA|PF03/0120/C523|PF03/0110/C523|253.738|-1|199043263|
6|DISTANZA|PF03/0120/C523|PF03/0110/C523|253.738|0.11797|19928949|
6|DISTANZA|PF03/0120/C523|PF13/0110/C523|240.093|0.02648|199836365|
6|DISTANZA|PF03/0120/C523|PF13/0110/C523|239.566|0.0059|1999336179|
6|DISTANZA|PF03/0120/C523|PF13/0110/C523|239.567|0.00644|200040519|
6|DISTANZA|PF03/0120/C523|PF19/0110/C523|174.372|0.03122|2002420817|
6|DISTANZA|PF03/0200/C523|PF10/0110/C523|288.738|0.11347|199141286|
6|DISTANZA|PF03/0200/C523|PF11/0110/C523|225.481|0.01997|1999304074|
6|DISTANZA|PF03/0200/C523|PF11/0110/C523|225.427|-1|199019591|
6|DISTANZA|PF03/0200/C523|PF11/0110/C523|225.433|0.05311|199241962|
6|DISTANZA|PF03/0200/C523|PF18/0110/C523|282.071|0.00308|1999308790|
6|DISTANZA|PF03/0200/C523|PF18/0110/C523|281.929|0.01936|2004523980|
6|DISTANZA|PF04/0020/C523|PF16/0110/C523|763.84|0.03655|2009972079|
6|DISTANZA|PF04/0020/C523|PF16/0110/C523|763.84|0.02849|2006777770|
6|DISTANZA|PF04/0020/C523|PF16/0110/C523|763.844|0.03076|2006777776|
6|DISTANZA|PF04/0020/C523|PF16/0110/C523|763.83|0.03916|2006777763|
6|DISTANZA|PF04/0040/C523|PF16/0110/C523|730.992|0.01413|2005156878|
6|DISTANZA|PF04/0040/C523|PF16/0110/C523|730.992|0.01413|2005157358|
6|DISTANZA|PF04/0040/C523|PF19/0110/C523|543.778|0.00029|2013694570|
6|DISTANZA|PF05/0020/C523|PF15/0110/C523|252.862|0.05877|2006535799|
6|DISTANZA|PF05/0020/C523|PF15/0110/C523|253.045|0.03789|20111264944|
6|DISTANZA|PF05/0020/C523|PF15/0110/C523|252.812|0.01693|1999313365|
6|DISTANZA|PF05/0020/C523|PF15/0110/C523|252.765|0.00558|2011450589|
6|DISTANZA|PF05/0020/C523|PF16/0110/C523|317.736|0.0415|20111264944|
6|DISTANZA|PF05/0020/C523|PF16/0110/C523|317.587|0.0068|2011450589|
6|DISTANZA|PF05/0020/C523|PF16/0110/C523|317.682|0.01796|1999313365|
6|DISTANZA|PF05/0020/C523|PF16/0110/C523|317.547|0.00814|2005404564|
6|DISTANZA|PF05/0020/C523|PF16/0110/C523|317.588|0.00823|1995100221|
6|DISTANZA|PF05/0020/C523|PF16/0110/C523|317.578|0.02767|199626920|
6|DISTANZA|PF05/0020/C523|PF16/0110/C523|317.671|0.02244|2005807011|
6|DISTANZA|PF05/0020/C523|PF16/0110/C523|317.467|0.02753|20071116235|
6|DISTANZA|PF05/0020/C523|PF16/0110/C523|317.547|0.0259|2007420083|
6|DISTANZA|PF05/0020/C523|PF18/0110/C523|521.093|0.06143|20111264944|
6|DISTANZA|PF05/0100/C523|PF14/0110/C523|238.915|0.03478|199740787|
6|DISTANZA|PF05/0100/C523|PF15/0110/C523|50.533|0.03163|199740787|
6|DISTANZA|PF09/0100/C523|PF10/0110/C523|251.422|0.09968|19926052|
6|DISTANZA|PF09/0190/C523|PF10/0110/C523|295.869|0.11378|19926052|
6|DISTANZA|PF09/0190/C523|PF18/0110/C523|281.862|0.03445|2013621069|
6|DISTANZA|PF09/0190/C523|PF18/0110/C523|281.917|0.01186|2015222963|
6|DISTANZA|PF09/0210/C523|PF11/0110/C523|557.491|0.03143|19952028|
6|DISTANZA|PF09/0210/C523|PF11/0110/C523|556.616|0.01255|2007264805|
6|DISTANZA|PF09/0210/C523|PF11/0110/C523|557.251|0.08054|2012558244|
6|DISTANZA|PF09/0210/C523|PF11/0110/C523|557.353|0.00319|2004512023|
6|DISTANZA|PF09/0210/C523|PF11/0110/C523|557.373|0.01781|2006786887|
6|DISTANZA|PF10/0110/C523|PF09/0190/C523|295.944|0.13222|199141286|
6|DISTANZA|PF10/0110/C523|PF10/0190/C523|251.902|-1|199044556|
6|DISTANZA|PF10/0110/C523|PF11/0110/C523|239.413|0.05741|19924672|
6|DISTANZA|PF10/0110/C523|PF11/0110/C523|239.412|0.05812|19924671|
6|DISTANZA|PF10/0110/C523|PF11/0110/C523|239.413|0.05681|19924673|
6|DISTANZA|PF10/0110/C523|PF11/0110/C523|237.677|0.01704|1997100176|

Ufficio provinciale di: MILANO

Protocollo n:

Data:

Codice file PREGEO: 4.918.856

Pag. 9 di 21

Dati generali del tipo

Comune:	CERNUSCO SUL NAVIGLIO	Sez. Censuaria:	
Foglio:	0110	Particelle:	404
Tecnico:	PEREGO MASSIMO	Qualifica:	GEOMETRA
Provincia:	MILANO	N. iscrizione:	5704

Proposta di aggiornamento cartografico:**Rappresentazione alfa-numerica**

6|DISTANZA|PF10/0110/C523|PF13/0110/C523|356.262|0.01735|1997100176|
6|DISTANZA|PF10/0110/C523|PF14/0110/C523|194.549|0.0112|1997100176|
6|DISTANZA|PF10/0190/C523|PF14/0110/C523|367.077|0.0163|2000297237|
6|DISTANZA|PF10/0190/C523|PF15/0110/C523|270.452|0.01615|2000297237|
6|DISTANZA|PF10/0190/C523|PF18/0110/C523|242.378|0.01489|2000297237|
6|DISTANZA|PF10/0190/C523|PF18/0110/C523|242.354|0.01432|2012486718|
6|DISTANZA|PF10/0190/C523|PF18/0110/C523|242.211|0.00564|2015222963|
6|DISTANZA|PF10/0200/C523|PF11/0110/C523|258.043|0.03809|2001427371|
6|DISTANZA|PF10/0200/C523|PF11/0110/C523|258.061|0.01352|2010604103|
6|DISTANZA|PF10/0200/C523|PF18/0110/C523|124.645|0.02955|2013621069|
6|DISTANZA|PF10/0200/C523|PF18/0110/C523|124.73|0.01356|2004523980|
6|DISTANZA|PF10/0200/C523|PF18/0110/C523|124.722|0.00168|1999308790|
6|DISTANZA|PF11/0110/C523|PF03/0110/C523|492.686|0.05764|200135281|
6|DISTANZA|PF11/0110/C523|PF03/0110/C523|492.509|0.07631|199856732|
6|DISTANZA|PF11/0110/C523|PF03/0110/C523|492.686|0.05357|2003532495|
6|DISTANZA|PF11/0110/C523|PF03/0200/C523|225.48|0.00536|1999100013|
6|DISTANZA|PF11/0110/C523|PF03/0200/C523|225.436|0.00579|2010322037|
6|DISTANZA|PF11/0110/C523|PF03/0200/C523|225.436|0.00579|2010342578|
6|DISTANZA|PF11/0110/C523|PF03/0200/C523|225.436|0.00577|2012272669|
6|DISTANZA|PF11/0110/C523|PF03/0200/C523|225.436|0.00577|2012281299|
6|DISTANZA|PF11/0110/C523|PF03/0200/C523|225.398|0.02791|2013183276|
6|DISTANZA|PF11/0110/C523|PF03/0200/C523|225.387|0.0332|2001427371|
6|DISTANZA|PF11/0110/C523|PF03/0200/C523|225.396|0.03186|2006390962|
6|DISTANZA|PF11/0110/C523|PF03/0200/C523|225.396|0.03528|2006508246|
6|DISTANZA|PF11/0110/C523|PF03/0200/C523|225.396|0.02762|2007826455|
6|DISTANZA|PF11/0110/C523|PF03/0200/C523|225.431|0.01465|200376619|
6|DISTANZA|PF11/0110/C523|PF03/0200/C523|225.461|0.0038|1999308790|
6|DISTANZA|PF11/0110/C523|PF09/0210/C523|557.274|0.01567|199541545|
6|DISTANZA|PF11/0110/C523|PF09/0210/C523|557.304|0.01763|199844296|
6|DISTANZA|PF11/0110/C523|PF09/0210/C523|557.345|0.01265|2012281299|
6|DISTANZA|PF11/0110/C523|PF09/0210/C523|557.276|0.01763|1999322281|
6|DISTANZA|PF11/0110/C523|PF09/0210/C523|557.317|0.02739|2007826455|
6|DISTANZA|PF11/0110/C523|PF09/0210/C523|557.317|0.03478|2006508246|
6|DISTANZA|PF11/0110/C523|PF09/0210/C523|557.317|0.0314|2006390962|
6|DISTANZA|PF11/0110/C523|PF09/0210/C523|557.317|0.03356|2013183276|
6|DISTANZA|PF11/0110/C523|PF09/0210/C523|557.364|0.00829|2012513310|
6|DISTANZA|PF11/0110/C523|PF09/0210/C523|557.364|0.00829|2012513192|
6|DISTANZA|PF11/0110/C523|PF09/0210/C523|557.345|0.01265|2012272669|
6|DISTANZA|PF11/0110/C523|PF09/0210/C523|557.345|0.01268|2010342578|
6|DISTANZA|PF11/0110/C523|PF09/0210/C523|557.345|0.01268|2010322037|
6|DISTANZA|PF11/0110/C523|PF10/0110/C523|237.663|0.03254|199743683|
6|DISTANZA|PF11/0110/C523|PF10/0200/C523|258.01|0.00341|1999308790|
6|DISTANZA|PF11/0110/C523|PF13/0110/C523|219.502|0.013|1999322281|
6|DISTANZA|PF11/0110/C523|PF13/0110/C523|219.28|0.03323|199864770|
6|DISTANZA|PF11/0110/C523|PF13/0110/C523|219.491|0.013|199844296|
6|DISTANZA|PF11/0110/C523|PF13/0110/C523|219.453|0.02718|2005488205|
6|DISTANZA|PF11/0110/C523|PF13/0110/C523|219.309|0.01228|2001759656|
6|DISTANZA|PF11/0110/C523|PF13/0110/C523|219.379|0.00953|2003846083|
6|DISTANZA|PF11/0110/C523|PF13/0110/C523|219.379|0.01253|200050266|
6|DISTANZA|PF11/0110/C523|PF13/0110/C523|219.309|0.01228|2001794860|
6|DISTANZA|PF11/0110/C523|PF13/0110/C523|219.415|0.02835|199743683|
6|DISTANZA|PF11/0110/C523|PF13/0120/C523|485.369|0.018|200376619|
6|DISTANZA|PF11/0110/C523|PF13/0120/C523|485.245|0.01676|1999322281|
6|DISTANZA|PF11/0110/C523|PF13/0120/C523|485.292|0.01676|199844296|
6|DISTANZA|PF11/0110/C523|PF13/0120/C523|485.262|0.01427|199541545|
6|DISTANZA|PF11/0110/C523|PF13/0120/C523|485.284|0.00302|2003837491|

Ufficio provinciale di: MILANO

Protocollo n:

Data :

Codice file PREGEO: 4.918.856

Pag. 10 di 21

Dati generali del tipo

Comune:	CERNUSCO SUL NAVIGLIO	Sez. Censuaria:	
Foglio:	0110	Particelle:	404
Tecnico:	PEREGO MASSIMO	Qualifica:	GEOMETRA
Provincia:	MILANO	N. iscrizione:	5704

Proposta di aggiornamento cartografico:**Rappresentazione alfa-numerica**

6|DISTANZA|PF11/0110/C523|PF13/0120/C523|484.968|0.01215|2003846083|
6|DISTANZA|PF11/0110/C523|PF13/0120/C523|485.284|0.00432|2004172585|
6|DISTANZA|PF11/0110/C523|PF13/0120/C523|485.331|0.08068|2012558244|
6|DISTANZA|PF11/0110/C523|PF13/0120/C523|485.336|0.00863|2013446960|
6|DISTANZA|PF11/0110/C523|PF13/0120/C523|485.336|0.00863|2013552793|
6|DISTANZA|PF11/0110/C523|PF14/0110/C523|265.625|0.03464|199743683|
6|DISTANZA|PF11/0110/C523|PF14/0110/C523|265.443|0.00918|2002565929|
6|DISTANZA|PF11/0110/C523|PF14/0110/C523|265.443|0.00918|200235|
6|DISTANZA|PF11/0110/C523|PF14/0110/C523|265.453|0.00378|200078366|
6|DISTANZA|PF11/0110/C523|PF14/0110/C523|265.507|0.0256|199838436|
6|DISTANZA|PF11/0110/C523|PF14/0120/C523|272.604|0.01589|1999304074|
6|DISTANZA|PF11/0110/C523|PF14/0120/C523|272.611|0.00518|2000154986|
6|DISTANZA|PF11/0110/C523|PF14/0120/C523|272.559|0.00612|2013552793|
6|DISTANZA|PF11/0110/C523|PF14/0120/C523|272.559|0.00612|2013446960|
6|DISTANZA|PF11/0110/C523|PF14/0120/C523|272.51|0.02056|2013183276|
6|DISTANZA|PF11/0110/C523|PF14/0120/C523|272.503|0.06055|2012558244|
6|DISTANZA|PF11/0110/C523|PF14/0120/C523|272.68|0.0223|2010159973|
6|DISTANZA|PF11/0110/C523|PF14/0120/C523|272.631|0.01786|2010127460|
6|DISTANZA|PF11/0110/C523|PF14/0120/C523|272.516|0.00611|20081072882|
6|DISTANZA|PF11/0110/C523|PF14/0120/C523|272.673|0.02391|2008648746|
6|DISTANZA|PF11/0110/C523|PF14/0120/C523|272.51|0.01663|2007826455|
6|DISTANZA|PF11/0110/C523|PF14/0120/C523|272.51|0.02108|2006508246|
6|DISTANZA|PF11/0110/C523|PF14/0120/C523|272.51|0.019|2006390962|
6|DISTANZA|PF11/0110/C523|PF14/0120/C523|272.568|0.00466|2001553914|
6|DISTANZA|PF11/0110/C523|PF14/0120/C523|272.535|0.00266|2003837491|
6|DISTANZA|PF11/0110/C523|PF14/0120/C523|272.574|0.01261|2003846083|
6|DISTANZA|PF11/0110/C523|PF14/0120/C523|272.535|0.00378|2004172585|
6|DISTANZA|PF11/0110/C523|PF14/0120/C523|272.544|0.00255|2004512023|
6|DISTANZA|PF11/0110/C523|PF14/0120/C523|272.695|0.03617|2005859965|
6|DISTANZA|PF11/0110/C523|PF14/0120/C523|272.542|0.0047|200624409|
6|DISTANZA|PF11/0110/C523|PF18/0110/C523|245.965|0.00333|1999308790|
6|DISTANZA|PF11/0110/C523|PF18/0110/C523|246.166|0.03665|2007820888|
6|DISTANZA|PF12/0040/C523|PF16/0110/C523|1003.195|0.05525|2006777776|
6|DISTANZA|PF12/0040/C523|PF16/0110/C523|1003.136|0.01473|2005156878|
6|DISTANZA|PF12/0040/C523|PF16/0110/C523|1003.136|0.01473|2005157358|
6|DISTANZA|PF12/0040/C523|PF16/0110/C523|1003.198|0.06592|2009972079|
6|DISTANZA|PF12/0040/C523|PF16/0110/C523|1003.195|0.0652|2006777763|
6|DISTANZA|PF12/0040/C523|PF16/0110/C523|1003.198|0.0514|2006777770|
6|DISTANZA|PF13/0110/C523|PF01/0050/C523|503.04|0.02695|2006110491|
6|DISTANZA|PF13/0110/C523|PF01/0050/C523|503.04|0.02889|2006283278|
6|DISTANZA|PF13/0110/C523|PF01/0050/C523|502.984|0.05665|200476005|
6|DISTANZA|PF13/0110/C523|PF01/0050/C523|503.04|0.02798|2006331969|
6|DISTANZA|PF13/0110/C523|PF01/0050/C523|503.04|0.02798|2006518939|
6|DISTANZA|PF13/0110/C523|PF01/0050/C523|502.984|0.01014|2000100083|
6|DISTANZA|PF13/0110/C523|PF01/0050/C523|502.985|0.04885|2002368146|
6|DISTANZA|PF13/0110/C523|PF01/0050/C523|502.958|0.01772|1999321283|
6|DISTANZA|PF13/0110/C523|PF01/0050/C523|502.978|0.01501|200040519|
6|DISTANZA|PF13/0110/C523|PF02/0050/C523|584.977|0.0281|1999321283|
6|DISTANZA|PF13/0110/C523|PF03/0110/C523|282.175|0.01089|2001577151|
6|DISTANZA|PF13/0110/C523|PF03/0110/C523|282.206|0.01501|1999321283|
6|DISTANZA|PF13/0110/C523|PF03/0110/C523|282.167|0.01527|199836365|
6|DISTANZA|PF13/0110/C523|PF03/0110/C523|282.134|0.03745|200135281|
6|DISTANZA|PF13/0110/C523|PF03/0110/C523|282.134|0.03481|2003532495|
6|DISTANZA|PF13/0110/C523|PF03/0110/C523|282.095|0.0578|199856732|
6|DISTANZA|PF13/0110/C523|PF03/0110/C523|282.176|0.02301|200159381|
6|DISTANZA|PF13/0110/C523|PF03/0110/C523|282.19|0.02077|199515684|

Ufficio provinciale di: MILANO

Protocollo n:

Data :

Codice file PREGEO: 4.918.856

Pag. 11 di 21

Dati generali del tipo

Comune: CERNUSCO SUL NAVIGLIO
Foglio: 0110
Tecnico: PEREGO MASSIMO
Provincia: MILANO

Sez. Censuaria:
Particelle: 404
Qualifica: GEOMETRA
N. iscrizione: 5704

Proposta di aggiornamento cartografico:**Rappresentazione alfa-numerica**

6|DISTANZA|PF13/0110/C523|PF03/0110/C523|282.095|0.04323|1999335550|
6|DISTANZA|PF13/0110/C523|PF09/0210/C523|657.927|0.01718|199844296|
6|DISTANZA|PF13/0110/C523|PF09/0210/C523|661.343|0.01524|199541545|
6|DISTANZA|PF13/0110/C523|PF09/0210/C523|657.949|0.01718|1999322281|
6|DISTANZA|PF13/0110/C523|PF10/0110/C523|356.239|0.02824|199743683|
6|DISTANZA|PF13/0110/C523|PF11/0110/C523|219.423|0.01474|199422211|
6|DISTANZA|PF13/0110/C523|PF11/0110/C523|219.428|0.01918|2014365520|
6|DISTANZA|PF13/0110/C523|PF11/0110/C523|219.365|0.01199|1997100176|
6|DISTANZA|PF13/0110/C523|PF11/0110/C523|219.435|0.02963|199860395|
6|DISTANZA|PF13/0110/C523|PF11/0110/C523|219.203|0.08126|199856732|
6|DISTANZA|PF13/0110/C523|PF11/0110/C523|219.312|0.04423|200135281|
6|DISTANZA|PF13/0110/C523|PF11/0110/C523|219.264|0.01843|2010127460|
6|DISTANZA|PF13/0110/C523|PF11/0110/C523|224.146|0.01001|199541545|
6|DISTANZA|PF13/0110/C523|PF11/0110/C523|219.377|0.0031|2001553914|
6|DISTANZA|PF13/0110/C523|PF11/0110/C523|219.366|0.00089|2005812135|
6|DISTANZA|PF13/0110/C523|PF11/0110/C523|219.434|0.03059|2005676636|
6|DISTANZA|PF13/0110/C523|PF11/0110/C523|219.416|0.00365|2004172585|
6|DISTANZA|PF13/0110/C523|PF11/0110/C523|219.416|0.00253|2003837491|
6|DISTANZA|PF13/0110/C523|PF11/0110/C523|219.312|0.04111|2003532495|
6|DISTANZA|PF13/0110/C523|PF13/0120/C523|503.447|0.01216|2003846083|
6|DISTANZA|PF13/0110/C523|PF13/0120/C523|504.323|0.00458|2004172585|
6|DISTANZA|PF13/0110/C523|PF13/0120/C523|504.322|0.00308|2003837491|
6|DISTANZA|PF13/0110/C523|PF13/0120/C523|506.096|0.01677|199541545|
6|DISTANZA|PF13/0110/C523|PF13/0120/C523|503.897|0.01882|199844296|
6|DISTANZA|PF13/0110/C523|PF13/0120/C523|503.908|0.01882|1999322281|
6|DISTANZA|PF13/0110/C523|PF14/0110/C523|235.948|0.03611|199743683|
6|DISTANZA|PF13/0110/C523|PF14/0110/C523|235.971|0.02235|2015417373|
6|DISTANZA|PF13/0110/C523|PF14/0120/C523|356.459|0.07019|2009836069|
6|DISTANZA|PF13/0110/C523|PF14/0120/C523|356.267|0.00409|2001553914|
6|DISTANZA|PF13/0110/C523|PF14/0120/C523|356.216|0.00356|2004172585|
6|DISTANZA|PF13/0110/C523|PF14/0120/C523|356.197|0.01247|2015489519|
6|DISTANZA|PF13/0110/C523|PF14/0120/C523|356.272|0.01237|2003846083|
6|DISTANZA|PF13/0110/C523|PF14/0120/C523|356.284|0.04194|2010127460|
6|DISTANZA|PF13/0110/C523|PF14/0120/C523|356.219|0.03535|2015417373|
6|DISTANZA|PF13/0110/C523|PF14/0120/C523|356.216|0.00239|2003837491|
6|DISTANZA|PF13/0110/C523|PF15/0120/C523|420.859|0.00842|2015489519|
6|DISTANZA|PF13/0110/C523|PF18/0110/C523|371.302|0.03536|2015417373|
6|DISTANZA|PF13/0120/C523|PF11/0110/C523|485.332|0.00815|2012513310|
6|DISTANZA|PF13/0120/C523|PF11/0110/C523|485.332|0.00815|2012513192|
6|DISTANZA|PF13/0120/C523|PF11/0110/C523|485.28|0.01259|2001759656|
6|DISTANZA|PF13/0120/C523|PF11/0110/C523|485.28|0.01259|2001794860|
6|DISTANZA|PF13/0120/C523|PF11/0110/C523|489.309|0.09375|1993302211|
6|DISTANZA|PF13/0120/C523|PF11/0110/C523|485.354|0.01543|19952028|
6|DISTANZA|PF13/0120/C523|PF13/0110/C523|503.693|0.01403|2001794860|
6|DISTANZA|PF13/0120/C523|PF13/0110/C523|503.693|0.01403|2001759656|
6|DISTANZA|PF13/0120/C523|PF19/0110/C523|652.986|0.00235|2012902636|
6|DISTANZA|PF13/0120/C523|PF19/0110/C523|652.918|0.00677|2014462981|
6|DISTANZA|PF13/0120/C523|PF19/0110/C523|653.003|0.01057|2011666857|
6|DISTANZA|PF13/0120/C523|PF19/0110/C523|652.918|0.00677|2014462982|
6|DISTANZA|PF13/0190/C523|PF15/0110/C523|295.863|0.01034|2005723528|
6|DISTANZA|PF14/0100/C523|PF16/0110/C523|444.564|0.02394|20071116235|
6|DISTANZA|PF14/0100/C523|PF16/0110/C523|444.562|0.0251|2007420083|
6|DISTANZA|PF14/0100/C523|PF18/0110/C523|371.881|0.01518|2012486718|
6|DISTANZA|PF14/0110/C523|PF01/0020/C523|593.264|0.04276|199868816|
6|DISTANZA|PF14/0110/C523|PF03/0110/C523|358.344|0.00466|1999315739|
6|DISTANZA|PF14/0110/C523|PF03/0110/C523|358.389|0.01264|199857932|

Ufficio provinciale di: MILANO

Protocollo n:

Data :

Codice file PREGEO: 4.918.856

Pag. 12 di 21

Dati generali del tipo

Comune: CERNUSCO SUL NAVIGLIO
Foglio: 0110
Tecnico: PEREGO MASSIMO
Provincia: MILANO

Sez. Censuaria:
Particelle: 404
Qualifica: GEOMETRA
N. iscrizione: 5704

Proposta di aggiornamento cartografico:**Rappresentazione alfa-numerica**

6|DISTANZA|PF14/0110/C523|PF05/0020/C523|393.572|0.00776|1995100221|
6|DISTANZA|PF14/0110/C523|PF05/0020/C523|393.421|0.00666|2005404564|
6|DISTANZA|PF14/0110/C523|PF09/0190/C523|456.12|0.03086|2009793920|
6|DISTANZA|PF14/0110/C523|PF09/0190/C523|456.125|0.05098|2001698241|
6|DISTANZA|PF14/0110/C523|PF09/0190/C523|456.1|0.00439|2004412485|
6|DISTANZA|PF14/0110/C523|PF10/0110/C523|194.593|0.02607|199743683|
6|DISTANZA|PF14/0110/C523|PF10/0110/C523|194.594|0.00116|1996500319|
6|DISTANZA|PF14/0110/C523|PF11/0110/C523|265.371|0.00768|2011151852|
6|DISTANZA|PF14/0110/C523|PF11/0110/C523|265.506|0.01828|1997100176|
6|DISTANZA|PF14/0110/C523|PF11/0110/C523|265.589|0.02659|199860395|
6|DISTANZA|PF14/0110/C523|PF13/0110/C523|235.935|0.01705|2009800519|
6|DISTANZA|PF14/0110/C523|PF13/0110/C523|235.952|0.02638|199860395|
6|DISTANZA|PF14/0110/C523|PF13/0110/C523|235.921|0.02343|1997100176|
6|DISTANZA|PF14/0110/C523|PF14/0120/C523|519.239|0.01269|2011450520|
6|DISTANZA|PF14/0110/C523|PF14/0120/C523|519.064|0.03535|2015417373|
6|DISTANZA|PF14/0110/C523|PF15/0110/C523|188.713|0.03633|2001698241|
6|DISTANZA|PF14/0110/C523|PF15/0110/C523|188.719|0.01508|2000297237|
6|DISTANZA|PF14/0110/C523|PF15/0110/C523|188.667|0.00787|1995100221|
6|DISTANZA|PF14/0110/C523|PF15/0110/C523|188.725|0.0045|1999315739|
6|DISTANZA|PF14/0110/C523|PF15/0110/C523|188.726|0.01508|199857932|
6|DISTANZA|PF14/0110/C523|PF15/0110/C523|188.704|0.03933|2009461942|
6|DISTANZA|PF14/0110/C523|PF15/0110/C523|188.619|0.02107|199740787|
6|DISTANZA|PF14/0110/C523|PF16/0110/C523|221.235|0.00712|1995100221|
6|DISTANZA|PF14/0110/C523|PF16/0110/C523|221.194|0.00267|1999315739|
6|DISTANZA|PF14/0110/C523|PF16/0110/C523|221.092|0.03096|2009461942|
6|DISTANZA|PF14/0110/C523|PF16/0110/C523|221.187|0.00873|2005404564|
6|DISTANZA|PF14/0110/C523|PF16/0110/C523|221.17|0.0138|2004306511|
6|DISTANZA|PF14/0110/C523|PF18/0110/C523|210.323|0.00428|2004412485|
6|DISTANZA|PF14/0110/C523|PF18/0110/C523|210.326|0.04757|2001698241|
6|DISTANZA|PF14/0110/C523|PF18/0110/C523|210.224|0.00579|200080U|
6|DISTANZA|PF14/0110/C523|PF18/0110/C523|210.397|0.00677|2011450520|
6|DISTANZA|PF14/0110/C523|PF18/0110/C523|210.366|0.03535|2015417373|
6|DISTANZA|PF14/0120/C523|PF11/0110/C523|272.566|0.01645|200050266|
6|DISTANZA|PF14/0120/C523|PF11/0110/C523|272.523|0.03665|2005488205|
6|DISTANZA|PF14/0120/C523|PF11/0110/C523|272.562|0.00901|1999100013|
6|DISTANZA|PF14/0120/C523|PF11/0110/C523|272.556|0.00606|2012513192|
6|DISTANZA|PF14/0120/C523|PF11/0110/C523|272.556|0.00606|2012513310|
6|DISTANZA|PF14/0120/C523|PF11/0110/C523|272.556|0.00109|2005812135|
6|DISTANZA|PF14/0120/C523|PF11/0110/C523|272.555|0.00529|2001782108|
6|DISTANZA|PF14/0120/C523|PF13/0110/C523|356.352|0.04928|2014479973|
6|DISTANZA|PF14/0120/C523|PF13/0110/C523|356.117|0.01372|2011426906|
6|DISTANZA|PF14/0120/C523|PF13/0110/C523|356.249|0.00106|2005812135|
6|DISTANZA|PF14/0120/C523|PF13/0110/C523|356.267|0.01596|200050266|
6|DISTANZA|PF14/0120/C523|PF13/0110/C523|356.192|0.03485|2005488205|
6|DISTANZA|PF14/0120/C523|PF18/0110/C523|512.447|0.04472|2015417373|
6|DISTANZA|PF14/0120/C523|PF18/0110/C523|512.58|0.00567|2011450520|
6|DISTANZA|PF14/0120/C523|PF19/0110/C523|576.837|0.04471|20111360297|
6|DISTANZA|PF14/0120/C523|PF19/0110/C523|576.837|0.01283|2011666857|
6|DISTANZA|PF14/0120/C523|PF19/0110/C523|577.1|0.04471|2012339779|
6|DISTANZA|PF14/0120/C523|PF19/0110/C523|576.909|0.0028|2012902636|
6|DISTANZA|PF14/0120/C523|PF19/0110/C523|577.066|0.01761|201352158|
6|DISTANZA|PF14/0120/C523|PF19/0110/C523|577.1|0.00337|2013217819|
6|DISTANZA|PF14/0120/C523|PF19/0110/C523|577.013|0.00432|2014332496|
6|DISTANZA|PF14/0120/C523|PF19/0110/C523|577.013|0.00886|2014462981|
6|DISTANZA|PF14/0120/C523|PF19/0110/C523|577.013|0.02706|2015617478|
6|DISTANZA|PF14/0120/C523|PF19/0110/C523|577.037|0.0126|2011426906|

Ufficio provinciale di: MILANO

Protocollo n:

Data:

Codice file PREGEO: 4.918.856

Pag. 13 di 21

Dati generali del tipo

Comune:	CERNUSCO SUL NAVIGLIO	Sez. Censuaria:	
Foglio:	0110	Particelle:	404
Tecnico:	PEREGO MASSIMO	Qualifica:	GEOMETRA
Provincia:	MILANO	N. iscrizione:	5704

Proposta di aggiornamento cartografico:
Rappresentazione alfa-numerica

6|DISTANZA|PF14/0120/C523|PF19/0110/C523|577.013|0.00886|2014462982|
 6|DISTANZA|PF15/0110/C523|PF03/0110/C523|461.943|0.0063|1999315739|
 6|DISTANZA|PF15/0110/C523|PF03/0110/C523|462.017|0.01288|199857932|
 6|DISTANZA|PF15/0110/C523|PF05/0020/C523|252.836|0.01832|2005807011|
 6|DISTANZA|PF15/0110/C523|PF05/0020/C523|252.975|0.03129|2006395305|
 6|DISTANZA|PF15/0110/C523|PF05/0020/C523|252.816|0.03867|2010393283|
 6|DISTANZA|PF15/0110/C523|PF05/0020/C523|252.743|0.03081|199626920|
 6|DISTANZA|PF15/0110/C523|PF05/0020/C523|252.867|0.00527|1995100221|
 6|DISTANZA|PF15/0110/C523|PF05/0020/C523|252.707|0.00597|2005404564|
 6|DISTANZA|PF15/0110/C523|PF05/0020/C523|252.845|0.04495|2005773979|
 6|DISTANZA|PF15/0110/C523|PF09/0100/C523|228.628|0.05811|2003106477|
 6|DISTANZA|PF15/0110/C523|PF09/0100/C523|233.311|0.02563|2000142924|
 6|DISTANZA|PF15/0110/C523|PF09/0190/C523|392.29|0.01093|2009793920|
 6|DISTANZA|PF15/0110/C523|PF09/0190/C523|392.229|0.04751|2001698241|
 6|DISTANZA|PF15/0110/C523|PF09/0190/C523|392.233|0.00384|2004412485|
 6|DISTANZA|PF15/0110/C523|PF10/0110/C523|260.022|0.00095|1996500319|
 6|DISTANZA|PF15/0110/C523|PF10/0190/C523|270.519|0.03188|1999318962|
 6|DISTANZA|PF15/0110/C523|PF14/0110/C523|188.761|0.00187|1996500319|
 6|DISTANZA|PF15/0110/C523|PF14/0110/C523|188.612|0.01038|2004306511|
 6|DISTANZA|PF15/0110/C523|PF14/0110/C523|188.735|0.01123|2008415580|
 6|DISTANZA|PF15/0110/C523|PF14/0110/C523|188.713|0.00386|2004412485|
 6|DISTANZA|PF15/0110/C523|PF14/0110/C523|188.576|0.00864|2009793920|
 6|DISTANZA|PF15/0110/C523|PF14/0110/C523|188.593|0.00291|1999310796|
 6|DISTANZA|PF15/0110/C523|PF14/0110/C523|188.592|0.02945|199833269|
 6|DISTANZA|PF15/0110/C523|PF14/0110/C523|188.592|0.02945|199833270|
 6|DISTANZA|PF15/0110/C523|PF14/0110/C523|188.645|0.00612|2005404564|
 6|DISTANZA|PF15/0110/C523|PF14/0110/C523|188.593|0.00291|1999310795|
 6|DISTANZA|PF15/0110/C523|PF16/0110/C523|278.746|0.00823|1995100221|
 6|DISTANZA|PF15/0110/C523|PF16/0110/C523|278.761|0.02595|199626920|
 6|DISTANZA|PF15/0110/C523|PF16/0110/C523|278.737|0.00447|1999315739|
 6|DISTANZA|PF15/0110/C523|PF16/0110/C523|278.819|0.05765|20111264944|
 6|DISTANZA|PF15/0110/C523|PF16/0110/C523|278.805|0.04221|2010393283|
 6|DISTANZA|PF15/0110/C523|PF16/0110/C523|278.821|0.04503|2005773979|
 6|DISTANZA|PF15/0110/C523|PF16/0110/C523|278.746|0.01835|2005807011|
 6|DISTANZA|PF15/0110/C523|PF16/0110/C523|278.915|0.03271|2006395305|
 6|DISTANZA|PF15/0110/C523|PF16/0110/C523|278.718|0.00809|2005404564|
 6|DISTANZA|PF15/0110/C523|PF16/0110/C523|278.622|0.01132|2004306511|
 6|DISTANZA|PF15/0110/C523|PF18/0110/C523|268.26|0.05932|20111264944|
 6|DISTANZA|PF15/0110/C523|PF18/0110/C523|268.252|0.05141|2003106477|
 6|DISTANZA|PF15/0110/C523|PF18/0110/C523|268.289|0.00364|2004412485|
 6|DISTANZA|PF15/0110/C523|PF18/0110/C523|268.293|0.02926|1999318962|
 6|DISTANZA|PF15/0110/C523|PF18/0110/C523|268.255|0.00203|1999310795|
 6|DISTANZA|PF15/0110/C523|PF18/0110/C523|268.288|0.03763|2001698241|
 6|DISTANZA|PF15/0110/C523|PF18/0190/C523|352.394|0.06743|20111264944|
 6|DISTANZA|PF15/0120/C523|PF11/0110/C523|519.236|0.03124|2014365520|
 6|DISTANZA|PF15/0120/C523|PF13/0110/C523|412.412|0.04534|2014479973|
 6|DISTANZA|PF15/0120/C523|PF13/0110/C523|420.855|0.02196|2014365520|
 6|DISTANZA|PF15/0120/C523|PF19/0110/C523|458.393|0.00729|2014462982|
 6|DISTANZA|PF15/0120/C523|PF19/0110/C523|458.395|0.02075|2015617478|
 6|DISTANZA|PF15/0120/C523|PF19/0110/C523|458.395|0.00331|2014332496|
 6|DISTANZA|PF15/0120/C523|PF19/0110/C523|458.422|0.01356|201352158|
 6|DISTANZA|PF15/0120/C523|PF19/0110/C523|458.393|0.00729|2014462981|
 6|DISTANZA|PF16/0110/C523|PF01/0030/C523|743.382|0.0173|2008386535|
 6|DISTANZA|PF16/0110/C523|PF01/0050/C523|510.447|0.03|2006110491|
 6|DISTANZA|PF16/0110/C523|PF01/0050/C523|510.444|0.03115|2006331969|
 6|DISTANZA|PF16/0110/C523|PF01/0050/C523|510.484|0.03114|2006283278|

Ufficio provinciale di: MILANO

Protocollo n:

Data:

Codice file PREGEO: 4.918.856

Pag. 14 di 21

Dati generali del tipo

Comune:	CERNUSCO SUL NAVIGLIO	Sez. Censuaria:	
Foglio:	0110	Particelle:	404
Tecnico:	PEREGO MASSIMO	Qualifica:	GEOMETRA
Provincia:	MILANO	N. iscrizione:	5704

Proposta di aggiornamento cartografico:
Rappresentazione alfa-numerica

6|DISTANZA|PF16/0110/C523|PF01/0050/C523|510.444|0.03115|2006518939|
 6|DISTANZA|PF16/0110/C523|PF03/0040/C523|412.153|0.01443|2007150176|
 6|DISTANZA|PF16/0110/C523|PF03/0110/C523|187.054|0.00508|1999315739|
 6|DISTANZA|PF16/0110/C523|PF03/0110/C523|187.111|0.00949|199857932|
 6|DISTANZA|PF16/0110/C523|PF04/0040/C523|730.874|0.01592|2008386535|
 6|DISTANZA|PF16/0110/C523|PF05/0020/C523|317.67|0.05331|2005773979|
 6|DISTANZA|PF16/0110/C523|PF05/0020/C523|317.741|0.01951|2006395305|
 6|DISTANZA|PF16/0110/C523|PF05/0020/C523|317.679|0.0459|2010393283|
 6|DISTANZA|PF16/0110/C523|PF05/0020/C523|317.691|0.05469|2006535799|
 6|DISTANZA|PF16/0110/C523|PF13/0100/C523|631.829|0.03064|20071116235|
 6|DISTANZA|PF16/0110/C523|PF13/0100/C523|631.881|0.02684|2007420083|
 6|DISTANZA|PF16/0110/C523|PF13/0110/C523|287.634|0.02902|2009800519|
 6|DISTANZA|PF16/0110/C523|PF13/0110/C523|287.624|0.02512|2006518939|
 6|DISTANZA|PF16/0110/C523|PF13/0110/C523|287.62|0.02346|2006283278|
 6|DISTANZA|PF16/0110/C523|PF13/0110/C523|287.627|0.0242|2006110491|
 6|DISTANZA|PF16/0110/C523|PF13/0110/C523|287.624|0.02512|2006331969|
 6|DISTANZA|PF16/0110/C523|PF14/0110/C523|221.086|0.01066|2009800519|
 6|DISTANZA|PF16/0110/C523|PF14/0110/C523|221.191|0.01147|199857932|
 6|DISTANZA|PF16/0110/C523|PF14/0110/C523|221.179|0.01336|2008415580|
 6|DISTANZA|PF16/0110/C523|PF15/0110/C523|278.796|0.05163|2009461942|
 6|DISTANZA|PF16/0110/C523|PF15/0110/C523|278.938|0.0133|2008415580|
 6|DISTANZA|PF16/0110/C523|PF15/0110/C523|278.754|0.04737|2006535799|
 6|DISTANZA|PF16/0110/C523|PF15/0110/C523|278.757|0.01081|199857932|
 6|DISTANZA|PF16/0110/C523|PF15/0110/C523|278.781|0.01754|1999313365|
 6|DISTANZA|PF16/0110/C523|PF15/0110/C523|278.789|0.00552|2011450589|
 6|DISTANZA|PF16/0110/C523|PF18/0110/C523|429.811|0.10845|20111264944|
 6|DISTANZA|PF16/0110/C523|PF18/0190/C523|630.708|0.0846|20111264944|
 6|DISTANZA|PF16/0110/C523|PF19/0110/C523|263.45|0.01311|2007150176|
 6|DISTANZA|PF18/0110/C523|PF03/0200/C523|282.156|0.03721|20091118279|
 6|DISTANZA|PF18/0110/C523|PF09/0100/C523|245.229|0.01236|2000142924|
 6|DISTANZA|PF18/0110/C523|PF09/0100/C523|245.862|0.0448|2003106477|
 6|DISTANZA|PF18/0110/C523|PF09/0190/C523|281.886|0.0037|2004412485|
 6|DISTANZA|PF18/0110/C523|PF09/0190/C523|281.968|0.01897|2001743402|
 6|DISTANZA|PF18/0110/C523|PF09/0190/C523|281.832|0.04301|2010106590|
 6|DISTANZA|PF18/0110/C523|PF09/0190/C523|281.825|0.03897|20091118279|
 6|DISTANZA|PF18/0110/C523|PF09/0190/C523|281.926|0.0423|2001698241|
 6|DISTANZA|PF18/0110/C523|PF10/0190/C523|242.357|0.03091|1999318962|
 6|DISTANZA|PF18/0110/C523|PF10/0190/C523|242.504|0.01749|2001743402|
 6|DISTANZA|PF18/0110/C523|PF10/0190/C523|242.295|0.03318|2003801663|
 6|DISTANZA|PF18/0110/C523|PF10/0190/C523|242.427|0.03805|2005344838|
 6|DISTANZA|PF18/0110/C523|PF10/0200/C523|124.79|0.02442|2003801663|
 6|DISTANZA|PF18/0110/C523|PF10/0200/C523|124.77|0.03005|20091118279|
 6|DISTANZA|PF18/0110/C523|PF10/0200/C523|124.882|0.03045|2005344838|
 6|DISTANZA|PF18/0110/C523|PF11/0110/C523|245.861|0.00328|2002565929|
 6|DISTANZA|PF18/0110/C523|PF11/0110/C523|245.861|0.00328|200235|
 6|DISTANZA|PF18/0110/C523|PF11/0110/C523|245.881|0.00365|200078366|
 6|DISTANZA|PF18/0110/C523|PF11/0110/C523|245.942|0.00804|2011151852|
 6|DISTANZA|PF18/0110/C523|PF13/0190/C523|224.169|0.01343|2005723528|
 6|DISTANZA|PF18/0110/C523|PF14/0100/C523|371.972|0.03656|2013569053|
 6|DISTANZA|PF18/0110/C523|PF14/0100/C523|371.858|0.03098|2010106590|
 6|DISTANZA|PF18/0110/C523|PF14/0110/C523|210.423|0.00185|1999310795|
 6|DISTANZA|PF18/0110/C523|PF14/0110/C523|210.334|0.0048|2002565929|
 6|DISTANZA|PF18/0110/C523|PF14/0110/C523|210.322|0.00521|2011151852|
 6|DISTANZA|PF18/0110/C523|PF14/0110/C523|210.329|0.00245|200078366|
 6|DISTANZA|PF18/0110/C523|PF14/0110/C523|210.34|0.01074|2000297237|
 6|DISTANZA|PF18/0110/C523|PF14/0110/C523|210.334|0.0048|200235|

Ufficio provinciale di: MILANO

Protocollo n:

Data:

Codice file PREGEO: 4.918.856

Pag. 15 di 21

Dati generali del tipo

Comune:	CERNUSCO SUL NAVIGLIO	Sez. Censuaria:	
Foglio:	0110	Particelle:	404
Tecnico:	PEREGO MASSIMO	Qualifica:	GEOMETRA
Provincia:	MILANO	N. iscrizione:	5704

Proposta di aggiornamento cartografico:
Rappresentazione alfa-numerica

6|DISTANZA|PF18/0110/C523|PF15/0110/C523|267.862|0.01407|2008123898|
 6|DISTANZA|PF18/0110/C523|PF15/0110/C523|264.979|0.00929|2005723528|
 6|DISTANZA|PF18/0110/C523|PF15/0110/C523|268.281|0.01241|2000297237|
 6|DISTANZA|PF18/0110/C523|PF15/0110/C523|268.371|0.03475|2000142924|
 6|DISTANZA|PF18/0110/C523|PF18/0190/C523|408.007|0.0174|2008123898|
 6|DISTANZA|PF18/0110/C523|PF18/0190/C523|408.299|0.03536|2013569053|
 6|DISTANZA|PF18/0110/C523|PF18/0190/C523|408.415|0.04231|20111264944|
 6|DISTANZA|PF18/0190/C523|PF15/0110/C523|355.696|0.01805|2008123898|
 6|DISTANZA|PF18/0190/C523|PF18/0110/C523|408.149|0.0169|2012486718|
 6|DISTANZA|PF19/0110/C523|PF01/0050/C523|261.977|0.02518|20111323783|
 6|DISTANZA|PF19/0110/C523|PF02/0040/C523|731.724|0.01558|2014648185|
 6|DISTANZA|PF19/0110/C523|PF03/0040/C523|401.001|0.03083|20111323783|
 6|DISTANZA|PF19/0110/C523|PF03/0040/C523|401.702|0.05739|200059354|
 6|DISTANZA|PF19/0110/C523|PF04/0040/C523|534.286|0.0034|2004533913|
 6|DISTANZA|PF19/0110/C523|PF11/0110/C523|488.945|0.04194|2007820888|
 6|DISTANZA|PF19/0110/C523|PF11/0110/C523|489.088|0.02194|2014365520|
 6|DISTANZA|PF19/0110/C523|PF13/0110/C523|269.926|0.0246|2014365520|
 6|DISTANZA|PF19/0110/C523|PF13/0110/C523|269.901|0.00673|2006790749|
 6|DISTANZA|PF19/0110/C523|PF13/0110/C523|269.901|0.01065|2011426906|
 6|DISTANZA|PF19/0110/C523|PF15/0120/C523|458.408|0.02371|2014365520|
 6|DISTANZA|PF19/0110/C523|PF18/0110/C523|596.87|0.04763|2007820888|
 6|DISTORSIONE|1|
 6|SCALAORIGINARIA|1000|
 6|INQUADRAMENTO|5043059.145|1525845.818|0.0846666667|0|0|0|

Estratto di mappa aggiornato

8|17L|5042974.017|1526072.876|
 8|18L|5042986.504|1526080.112|
 8|19L|5042992.248|1526083.069|
 8|20L|5042828.481|1526102.536|
 8|21L|5042829.812|1526087.637|
 8|22L|5042830.760|1526076.283|
 8|23L|5042831.043|1526072.338|
 8|24L|5042831.064|1526070.415|
 8|25L|5042830.887|1526064.405|
 8|26L|5042830.713|1526055.913|
 8|27L|5042829.493|1526022.461|
 8|28L|5042832.935|1526024.031|
 8|29L|5042899.442|1526048.345|
 8|30L|5042943.293|1526064.379|
 8|31L|5042957.623|1526069.877|
 8|32L|5042972.593|1526075.617|
 8|33L|5042988.583|1526084.803|
 8|34L|5042990.904|1526086.751|
 8|35L|5042991.423|1526089.937|
 8|36L|5042950.762|1526094.279|
 8|37L|5042950.579|1526098.685|
 8|38L|5042823.385|1526026.375|
 8|39L|5042825.449|1526054.039|
 8|40L|5042826.461|1526067.661|
 8|41L|5042826.680|1526070.687|
 8|42L|5042826.518|1526072.708|

Dati generali del tipo

Comune:	CERNUSCO SUL NAVIGLIO	Sez. Censuaria:	
Foglio:	0110	Particelle:	404
Tecnico:	PEREGO MASSIMO	Qualifica:	GEOMETRA
Provincia:	MILANO	N. iscrizione:	5704

Proposta di aggiornamento cartografico:**Rappresentazione alfa-numerica**

8|43L|5042825.248|1526088.289|
8|44L|5042824.239|1526100.805|
8|45L|5042827.420|1526103.195|
8|46L|5042826.998|1526138.165|
8|47L|5042826.740|1526166.306|
8|48L|5042824.586|1526026.397|
8|49L|5042826.848|1526056.586|
8|50L|5042827.485|1526064.639|
8|51L|5042827.961|1526070.428|
8|52L|5042826.629|1526086.669|
8|53L|5042825.520|1526100.247|
8|54L|5042828.541|1526102.636|
8|55L|5042828.082|1526166.348|
8|56L|5042790.533|1526028.349|
8|57L|5042826.407|1526025.720|
8|58L|5042827.252|1526050.798|
8|59L|5042827.665|1526063.698|
8|10010|5042784.495|1526094.152|
8|10020|5042804.042|1526165.914|
8|180*|5042875.142|1526088.830|
8|PF03/0040/C523*|5043002.188|1526068.364|
8|PF16/0110/C523*|5042591.796|1526105.741|
8|181*|5042873.763|1526035.436|
8|PF05/0020/C523*|5042578.063|1525788.356|
6|PV|105*|10010|
6|PV|137*|10020|
6|PV|116*|15%|
6|PV|182*|1%|
7|3|17L|18L|19L|RT|
7|18|20L|21L|22L|23L|24L|25L|26L|27L|28L|29L|RT|
7|0|30L|31L|32L|33L|34L|35L|36L|37L|RT|
7|10|38L|39L|40L|41L|42L|43L|44L|45L|46L|47L|RT|
7|8|48L|49L|50L|51L|52L|53L|54L|55L|RT|
7|4|56L|57L|58L|59L|RT|
7|9|16%|180*|NC|AAB|404|3066|
7|0|181*|RC|
7|0|11%|12%|13%|14%|15%|16%|NC|
7|13|180*|1%|2%|3%|4%|5%|6%|7%|8%|9%|NC|AAA|404|3237|
7|0|10%|181*|NC|
7|0|180*|RC|

Ufficio provinciale di: MILANO

Protocollo n:

Data:

Codice file PREGEO: 4.918.856

Pag. 17 di 21

Dati generali del tipo

Comune:	CERNUSCO SUL NAVIGLIO	Sez. Censuaria:	
Foglio:	0110	Particelle:	404
Tecnico:	PEREGO MASSIMO	Qualifica:	GEOMETRA
Provincia:	MILANO	N. iscrizione:	5704

0|20102015|11404|C523|0110|404|PEREGO MASSIMO|GEOMETRA|MILANO|
9|110|10|100|1526070|PREGEO 10.00-G,Stda 2.03|FR|Nota:|
1|100|1.620|chiodo acciaio|
2|PF05/0020|21.9260|100.2270|348.806|1.400|spig.rec.|
2|PF16|353.5750|100.2580|250.092|1.400|spig.rec.|
2|103|341.9410|147.181|spig.rec.|
2|104|337.0510|126.553|spig.rec.|
2|105|312.2520|78.855|spig.rec.|
2|106|329.6550|105.427|spig.rec.|
2|107|290.4880|132.298|spig.fabb.|
2|109|309.7060|90.506|spig.fabb.|
2|110|311.7290|93.811|spig.fabb.|
2|111|313.1710|93.788|spig.fabb.|
2|112|315.1220|90.411|spig.fabb.|
2|113|323.0460|102.301|spig.fabb.|
2|PF03/0040|187.4220|89.8220|178.993|0.000|vertice traliccio|
2|115|35.7350|16.216|filo strada|
2|116|48.9780|12.825|picchetto filo strada|
2|117|30.4450|13.337|filo strada|
2|118|30.9020|12.537|fossol|
2|119|26.1450|10.646|fossol|
2|120|10.8790|8.436|fossol|
2|121|2.6550|10.264|fossol|
2|122|16.6480|11.797|fossol|
2|123|18.8160|12.579|fossol|
2|124|15.5830|16.062|fossol|
2|125|286.0860|40.169|fossol|
2|126|283.1680|39.606|fossol|
2|127|280.9400|49.025|fossol|
2|128|283.1960|49.311|fossol|
2|129|280.3670|69.550|fossol|
2|130|278.4190|69.284|fossol|
2|131|278.0840|70.546|fossol|
2|132|275.5310|73.798|fossol|
2|133|275.0310|89.256|fossol|
2|134|276.3080|89.432|fossol|
2|135|276.9260|75.496|fossol|
2|136|279.7440|71.292|fossol|
2|137|285.2070|138.993|spig.rec.|
2|138|274.2660|136.360|fossol|
2|139|274.5900|136.360|fossol|
2|140|273.5660|136.316|termine|
2|141|177.5250|23.552|filo strada|
2|142|170.7620|24.612|filo strada|
2|143|189.6580|75.544|filo strada|
2|144|191.8240|115.134|filo strada|
2|145|205.8470|140.319|fossol|
2|146|205.4420|139.844|fossol|
2|147|206.3350|136.459|fossol|
2|148|206.6380|136.744|fossol|
2|149|206.6210|135.007|fossol|
2|150|207.1060|135.410|fossol|
2|151|207.2380|134.335|fossol|

Ufficio provinciale di: MILANO

Protocollo n:

Data :

Codice file PREGEO: 4.918.856

Pag. 18 di 21

Dati generali del tipo

Comune:	CERNUSCO SUL NAVIGLIO	Sez. Censuaria:	
Foglio:	0110	Particelle:	404
Tecnico:	PEREGO MASSIMO	Qualifica:	GEOMETRA
Provincia:	MILANO	N. iscrizione:	5704

2|152|209.7160|133.091|fosso|
2|153|209.9140|133.934|fosso|
2|154|211.1960|132.767|fosso|
2|155|210.9140|131.543|fosso|
2|156|212.3080|127.432|fosso|
2|157|212.7850|128.055|fosso|
2|158|205.6690|131.316|fosso|
2|159|205.2580|130.680|fosso|
2|160|202.3700|127.210|fosso|
2|161|202.0320|126.756|fosso|
2|162|201.7010|127.725|fosso|
2|163|202.0260|128.096|fosso|
2|164|202.0140|127.471|fosso|
2|165|199.3660|171.323|manufatto idraulico|
2|166|199.6440|171.736|manufatto idraulico|
2|167|199.3370|174.511|manufatto idraulico|
2|168|198.9990|174.095|manufatto idraulico|
2|169|202.6510|180.494|manufatto idraulico|
2|170|202.8400|179.211|manufatto idraulico|
2|172|193.4720|169.441|manufatto idraulico|
2|173|193.5750|168.413|manufatto idraulico|
2|174|192.5540|167.417|manufatto idraulico|
2|175|192.4270|168.442|manufatto idraulico|
2|176|195.2450|180.130|tubo gas|
2|178|193.1260|156.896|filo strada|
2|180|231.8420|74.710|picchetto|
2|181|181.9720|99.7570|44.285|1.400|picchetto filo strada|
2|182|193.1190|169.028|picchetto|
2|183|192.0710|163.929|picchetto|
7|5|103|104|106|105|137|NC|
7|6|113|112|111|110|109|107|NC|
7|6|117|141|143|144|178|173|NT|
7|2|172|169|NT|
7|3|170|167|166|NT|
7|3|165|168|173|NT|
7|5|165|146|147|149|163|NT|
7|7|160|159|158|151|152|155|156|NT|
7|7|157|154|153|150|148|145|166|NT|
7|5|182|183|181|NC|AAA|404|
7|0|180|RC|
7|0|182|NC|
7|3|181|116|140|NC|
7|11|124|123|122|121|125|128|129|136|135|134|NT|
7|0|139|NT|
7|10|118|119|120|126|127|130|131|132|133|138|NT|
8|PF03/0040/C523|5043003.454000|1526070.675000|52|ASSE TRALICCIO|
8|PF03/0040/C523|9999.000000|04|SOMMITA DEL TRALICCIO|
8|PF16/0110/C523|5042600.846000|1526115.111000|52|SPIG. RECINZ. IN CCA S/O PROT. 100221/95|
8|PF16/0110/C523|9999.000000|04|QUOTA A TERRA|
8|PF05/0020/C523|5042564.880000|1525803.423000|52|SPIG REC N/E MAPP 110|
8|PF05/0020/C523|9999.000000|04|BATTUTA QUOTA MARCIAPIEDE|

Ufficio provinciale di: MILANO

Protocollo n:

Data :

Codice file PREGEO: 4.918.856

Pag. 19 di 21

Dati generali del tipo

Comune: CERNUSCO SUL NAVIGLIO

Foglio: 0110

Tecnico: PEREGO MASSIMO

Provincia: MILANO

Sez. Censuaria:

Particelle: 404

Qualifica: GEOMETRA

N. iscrizione: 5704

Il presente aggiornamento fraziona la particella per predisporre la
cessione.
Null'altro da segnalare in merito.

Ufficio provinciale di: MILANO

Protocollo n:

Data :

Codice file PREGEO: 4.918.856

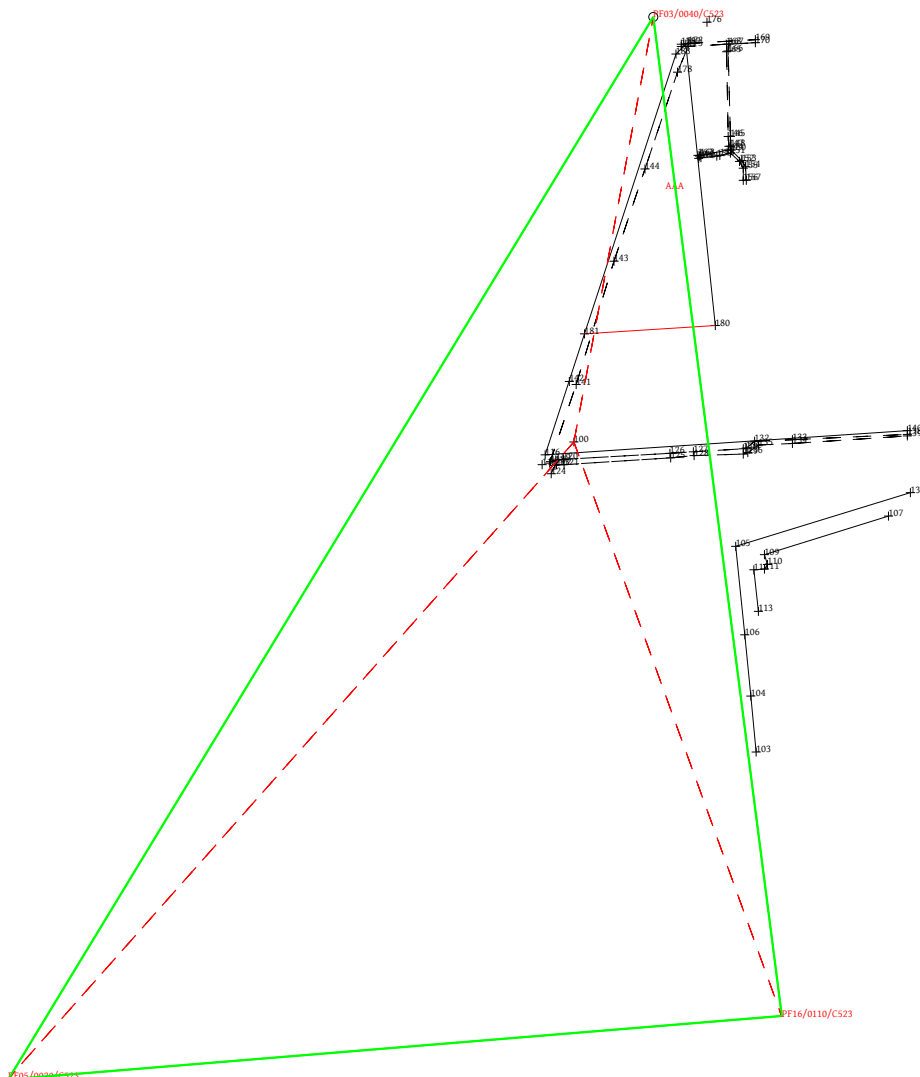
Pag. 20 di 21

Dati generali del tipo

Comune: CERNUSCO SUL NAVIGLIO
Foglio: 0110
Tecnico: PEREGO MASSIMO
Provincia: MILANO

Sez. Censuaria: 404
Particelle: 404
Qualifica: GEOMETRA
N. iscrizione: 5704

Scala 1 : 3092



Ufficio provinciale di: MILANO

Protocollo n:

Data :

Codice file PRGEO: 4.918.856

Pag. 21 di 21

Dati generali del tipo

Comune: CERNUSCO SUL NAVIGLIO
Foglio: 0110
Tecnico: PEREGO MASSIMO
Provincia: MILANO

Sez. Censuaria: 404
Particelle: 404
Qualifica: GEOMETRA
N. iscrizione: 5704

Scala 1 : 2000

