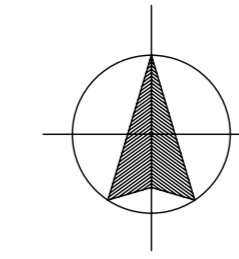


# RILIEVO TOPOGRAFICO

# STATO DI FATTO

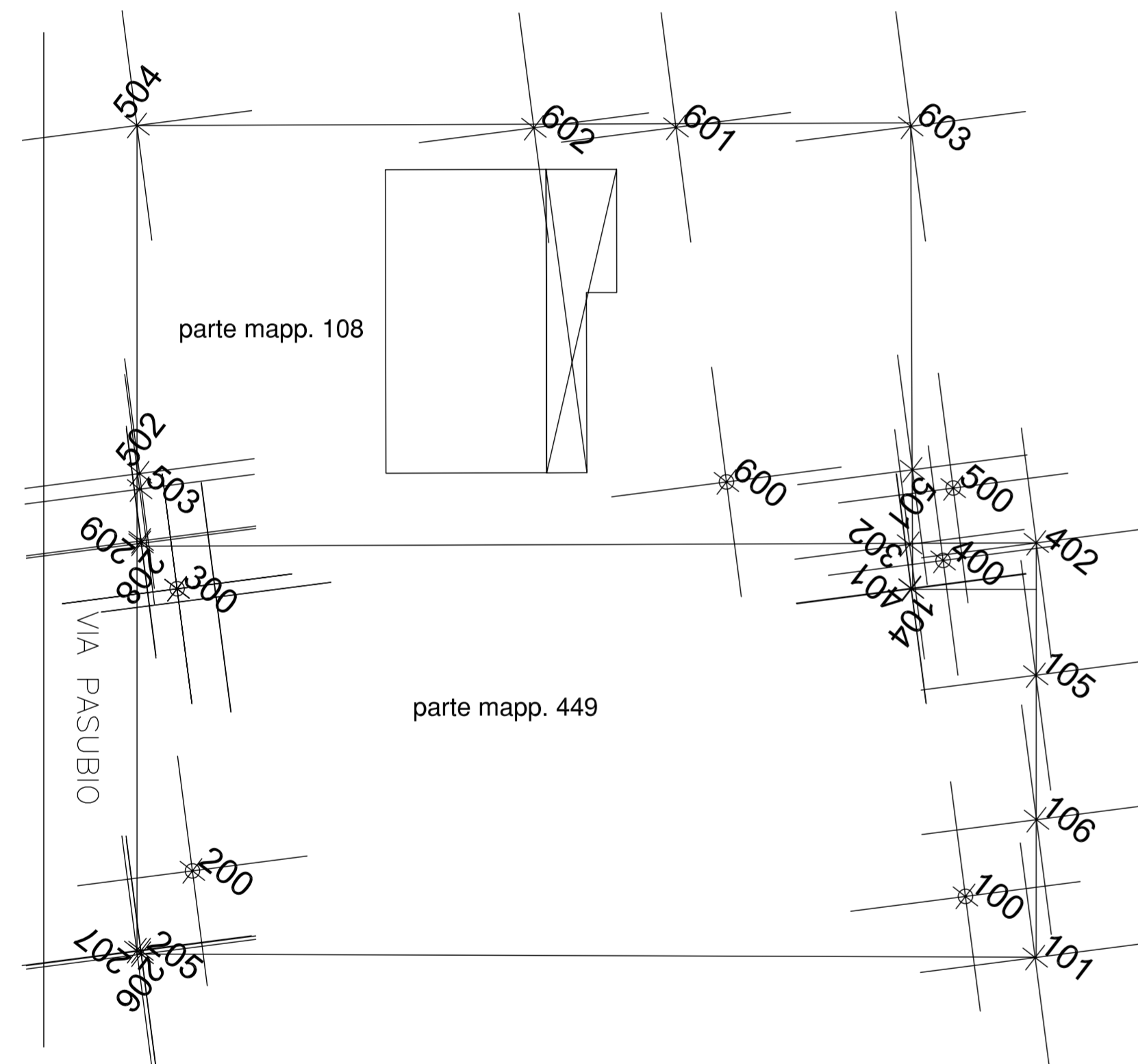


CALCOLO SUPERFICIE TERRITORIALE (st)

LOTTO A + B									
A	1	m.	95.61	x m.	36.28 / 2	=	mq.	1734,38	
	2	m.	95.61	x m.	36.29 / 2	=	mq.	1734,88	
							mq.	3469,26	
B	3	m.	85.03	x m.	35.32 / 2	=	mq.	1501,63	
	4	m.	85.03	x m.	35.59 / 2	=	mq.	1513,11	
							mq.	3014,74	
<b>Totale superficie territoriale</b>								<b>mq. 6484,00</b>	
<b>art. 54.5 Piano delle Regole - DISPOSIZIONI DI ATTUAZIONE</b>									
<b>Indici PGT</b>									
- Due lotti su fronte continuo > 50m.									
Indice territoriale (It)								mq/mq	0,45
<b>CALCOLO SUPERFICIE EDIFICABILE</b>									
It 0,45 x mq. St 6484,00								=	SLP mq. 2917,80

## SUPERFICIE RILEVATA

parte mapp. 108 e 449 = mq. 6484,00



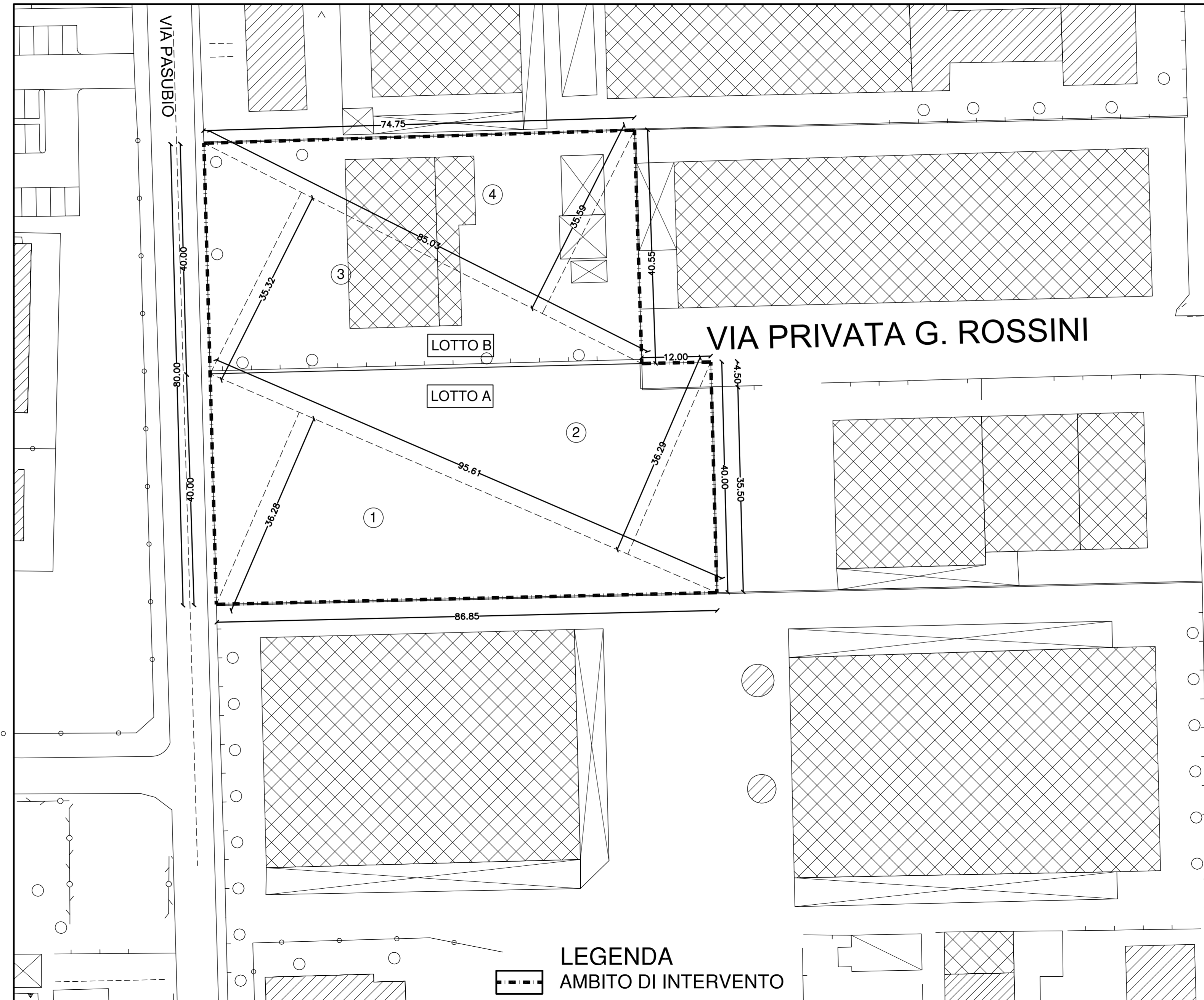
### DICHIARAZIONE DI ASSEVERAZIONE

Il sottoscritto Dott. Arch. Paolo Grassi in qualità di progettista del Piano Attuativo "m2\_1 Toscanini Nord" sito in Cernusco sul Naviglio via Pasubio, 4 - via Rossini

DICHIARA

che l'ambito d'intervento è stato rilevato con strumento elettronico e da tale restituzione grafica sono state riportate le misure nella presente tavola

Il progettista



**LEGENDA**  
**AMBITO DI INTERVENTO**



**DOTT. ARCHITETTO PAOLO GRASSI - Albo di Milano n. 6668**  
 via Turati 13 - 20063 - Cernusco sul Naviglio - MI -  
 tel./fax. 02.92111167 - cell. 335.495076  
 WEB: www.grassiarchitetture.it Email: info@grassiarchitetture.it

**COOPERATIVA EDIFICATRICE CONSTANTES**  
 Piazza Matteotti, n.8 - 20063 - Cernusco sul Naviglio - MI -

**CITTA' DI CERNUSCO SUL NAVIGLIO**  
 PROVINCIA DI MILANO

**PIANO ATTUATIVO**  
 Campo della modificazione m2\_1  
 Via Toscanini Nord

VIA PASUBIO, 4 - VIA PRIVATA ROSSINI  
 20063 - CERNUSCO SUL NAVIGLIO - MI -

OGGETTO:

RILIEVO TOPOGRAFICO E STATO DI FATTO DEI LUOGHI

TAVOLA N.:

**07a**

SCALA : 1 : 500  
 DATA : MAGGIO 2015  
 AGG. : SETTEMBRE 2015  
 AGG. :  
 AGG. :

PROT. N.:

663/15

L'OPERATORE

IL PROGETTISTA

Visti Comunali