





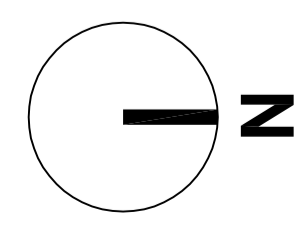
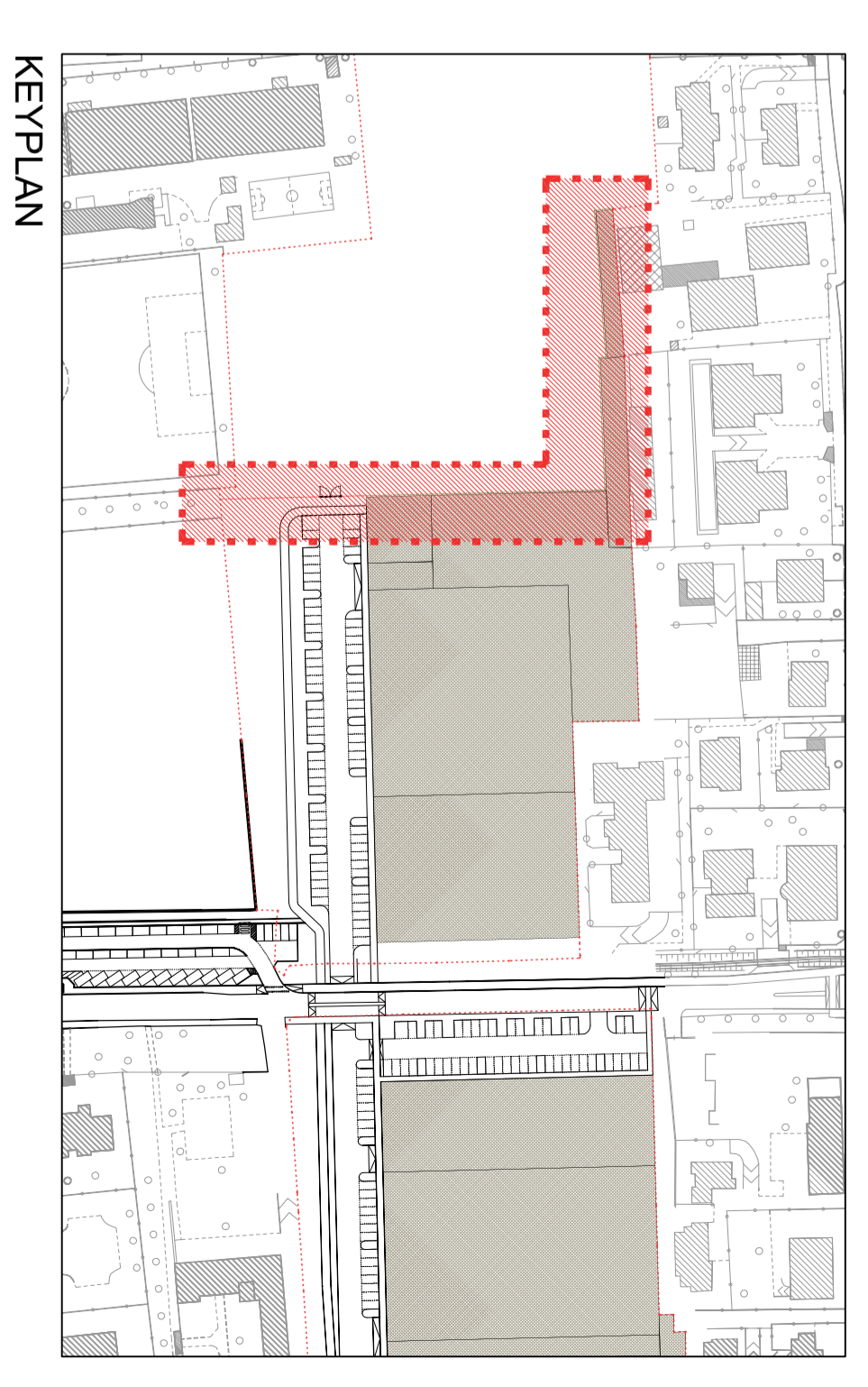
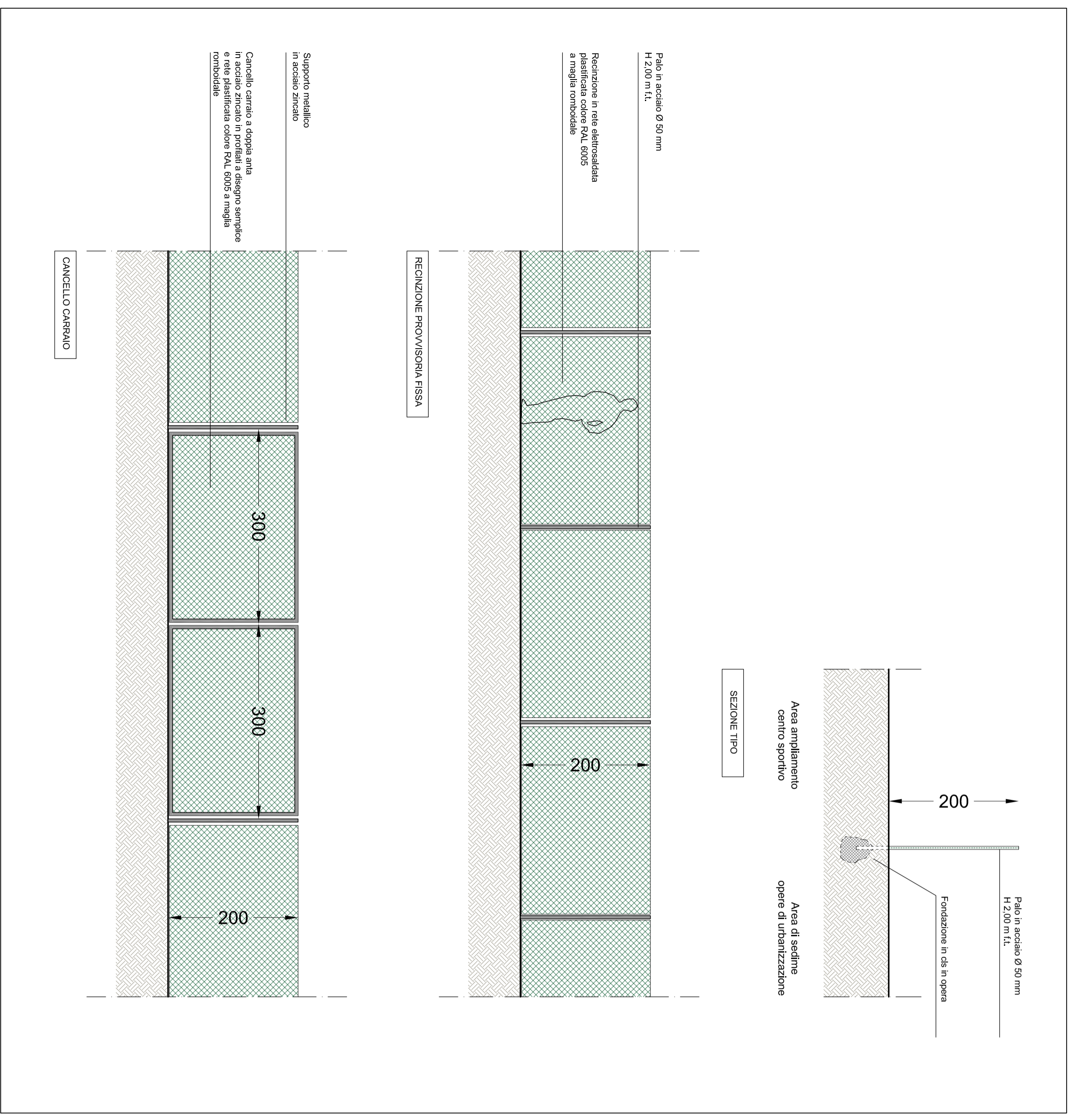


PLANIMETRIA GENERALE OPERE DI RECINZIONE - scala 1:200

LEGENDA

-  Perimetro Campo della Modificazione m1_8
-  Perimetro area di sedime opere di urbanizzazione
-  Area di concentrazione fondiaria
-  Area in cessione gratuita all'Amministrazione Comunale per ampliamento area centro sportivo esistente
-  1 RECINZIONE PROVVISORIA A DELIMITAZIONE DELL'AREA DI AMPLIAMENTO DEL CENTRO SPORTIVO Rete plastificata H tot 2,00 m Lt. (trami A-B e C-D) e rete di cancello carraiato (trami B-C)
-  2 RECINZIONE DI SEPARAZIONE TRA LOTTI PRIVATI E AREE DI PROPRIETA' PUBBLICA Realizzata su area di proprietà privata Muro H Lt. max 0,50 ed inferriata metallica H tot max 2,00 m Lt. (art. 14 del vigente Regolamento Edilizio)



COMUNE DI CERNUSCO S/N

(Provincia di Milano)

PIANO ATTUATIVO
campo della modificazione
m1_8
VIA FONTANILE

NOVEMBRE 2016

lav. n° 17
OPERE DI URBANIZZAZIONE
SECONDARIA

Recinzioni centro sportivo

scala 1:200 / 1:50

il progettista
ARCH. MARCO ANDREONI

la Proprietà