

RIEPILOGO AREE PER SERVIZI DI INTERESSE GENERALE			
SOGGETTO LOTTIZZANTE	FOGLIO	MAPPALI	
AREE IN CESSIONE DI PROPRIETÀ DEGLI OPERATORI			
Giemme Costruzioni s.r.l.	12	407 parte	
	12	413 parte	
	12	416 parte	
Rolla Fernando	13	111	NOTA 1
Rolla Laura	13	25	
	13	25	
	13	62	
	13	182	
	13	183	
Brambilla Carla			
Brambilla Ermínio			
Brambilla Maria Luigia			
Brambilla Mario	13	50	
Brambilla Tiziana			
Brambilla Ermínio	13	44	
AREE DI PROPRIETÀ DEL COMUNE DI CERNUSCO SUL NAVIGLIO			
Comune di Cernusco sul Naviglio	13	77 parte	NOTA 2
	13	104	
	13	108	
	13	109	
	13	116	
	13	157	
	13	158	
	13	174	
	13	176	
	12	545	

SOGGETTI NON ADERENTI AL CONSORZIO LA GALANTA				
Brambilla Silvana	13	11	NOTA 3	
	13	25		
	13	25		
	13	62		
	13	182		
	13	183		
Città metropolitana di Milano	13	55 parte	NOTA 4	

ALTRE AREE	
Aree non mappate - acque	
Aree non mappate - strada vicinale	

NOTA 1
Aree delerute in regime di proprietà indivisa (con proprietà di quota per un mezzo del bene) tra la Sig.ra Brambilla Silvana, non aderente al Consorzio "LA GALANTA", ed i Sigg.ri Rolla Fernando e Rolla Laura, aderenti al Consorzio "LA GALANTA"

NOTA 2
Area conferita dal Comune di Cernusco sul Naviglio al Consorzio "LA GALANTA" per effetto della DGC n° 53 del 25/02/2014, avente ad oggetto "Approvazione perizia ed atto di accordo ai sensi dell'art.11 della Legge 7 agosto 1990 n.241, anticipatorio di convenzione urbanistica, relativo alla cessione di area comunale a servizi all'interno del campo della modificazione m1_4 via Goldoni."

NOTA 3
Area ceduta in sede di stipula della convenzione urbanistica dal Consorzio "LA GALANTA" al Comune di Cernusco sul Naviglio per effetto di procedura di esproprio

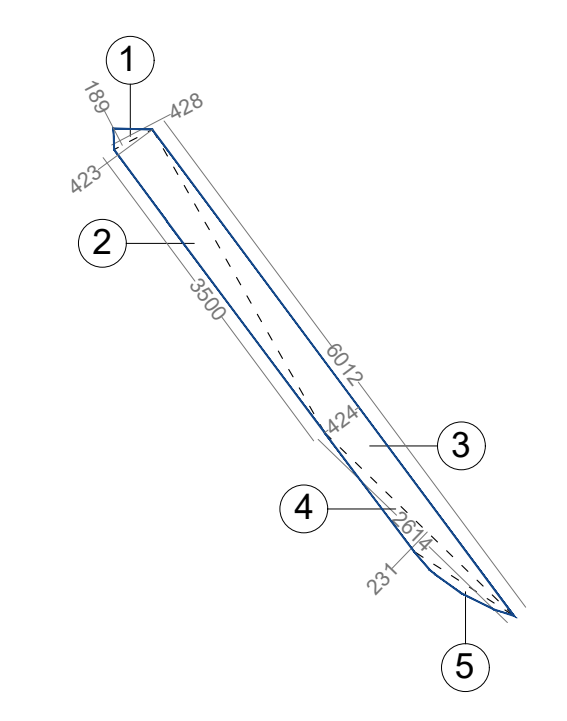
NOTA 4
Oggetto di concessione al Comune di Cernusco sul Naviglio da parte di Città metropolitana di Milano

DIMOSTRAZIONE ANALITICA DOTAZIONE INTERNA DI AREE PER SERVIZI DI INTERESSE GENERALE									
da rilievo strumentale asseverato									
	L1	L2	k	Area (mq)					
1				147,29	20	43,07	20,25	0,50	436,08
2	133,54	2,90	0,50	193,63	21	43,07	20,44	0,50	440,18
3	98,11	11,14	0,50	546,47	22	24,57	7,40	0,50	90,91
4	98,11	8,71	0,50	427,27	23	28,46	22,96	0,50	326,72
5	31,40	6,76	0,50	106,13	24	30,26	11,45	0,50	173,24
6	19,44	9,74	0,50	94,67	25	20,57	1,40	0,50	14,40
7	28,43	11,42	0,50	162,34	26	17,86	0,83	0,50	7,41
8	54,47	7,10	0,50	193,37	27	31,93	15,54	0,50	248,10
9	63,02	24,53	0,50	772,94	28	31,93	12,85	0,50	205,15
10	60,23	41,91	0,50	1.262,12	29	136,61	62,53	0,50	4.271,11
11	60,23	52,13	0,50	1.569,89	30	170,50	70,96	0,50	6.048,48
12	63,24	40,32	0,50	1.274,92	31	calcolo con comando "Area" di AutoCAD			124,44
13	calcolo con comando "Area" di AutoCAD			9,90	32	16,18	39,20	0,50	317,13
14	40,23	10,95	0,50	220,26	33	calcolo con comando "Area" di AutoCAD			-66,06
15	37,92	21,16	0,50	401,19	34	46,13	24,25	0,50	559,33
16	233,55	100,73	0,50	11.762,75	35	61,22	13,39	0,50	409,87
17	107,29	32,31	0,50	1.733,27	36	109,31	35,51	0,50	1.940,80
18	80,90	23,73	0,50	959,88	37	calcolo con comando "Area" di AutoCAD			-198,18
19	80,90	21,85	0,50	883,83	38	74,14	0,83	0,50	30,77
				TOTALE					38.102,00

Grassetto: somma lati trapezio

DIMOSTRAZIONE ANALITICA SUPERFICIE FONDIARIA				
	L1	L2	k	Area (mq)
1	148,36	57,06	0,50	4.232,71
2	148,36	85,33	0,50	6.329,85
3	162,81	25,89	0,50	2.107,58
4	37,88	19,37	0,50	366,87
TOTALE				13.037,00

AREA IN CESSIONE esterna al perimetro del PA non concorrente alla dotazione di aree per servizi Foglio 13 Mappale 179



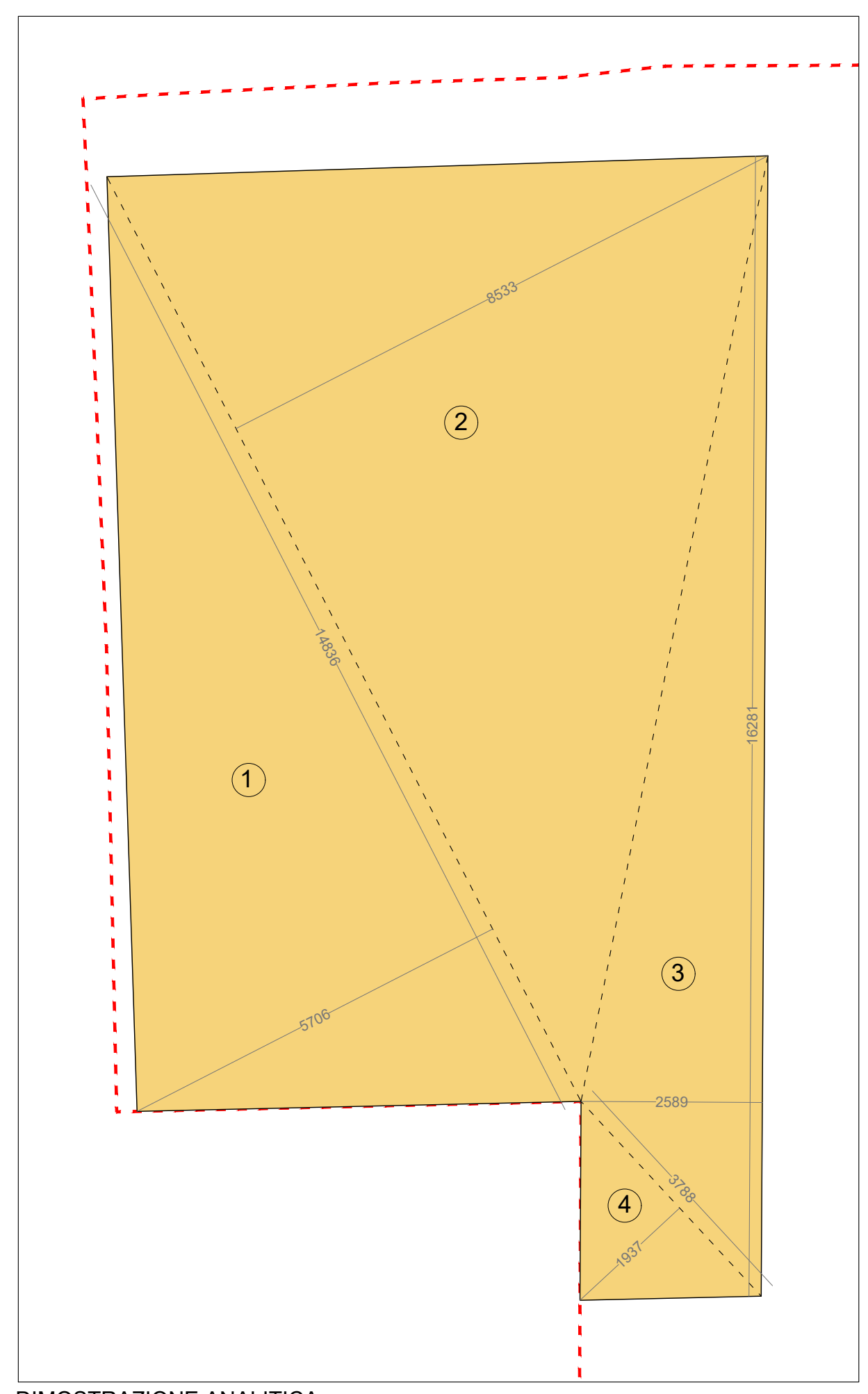
DIMOSTRAZIONE ANALITICA AREA IN CESSIONE ESTERNA AL PERIMETRO DEL PA				
Foglio 13 Mappale 179				
	L1	L2	k	Area (mq)
1	4,28	1,89	0,50	4,04
2	4,23	35,00	0,50	74,10
3	4,24	60,12	0,50	127,45
4	2,31	26,14	0,50	30,19
5	area AutoCAD			7,21
TOTALE				243,09

PERIMETRO CAMPO M1_4

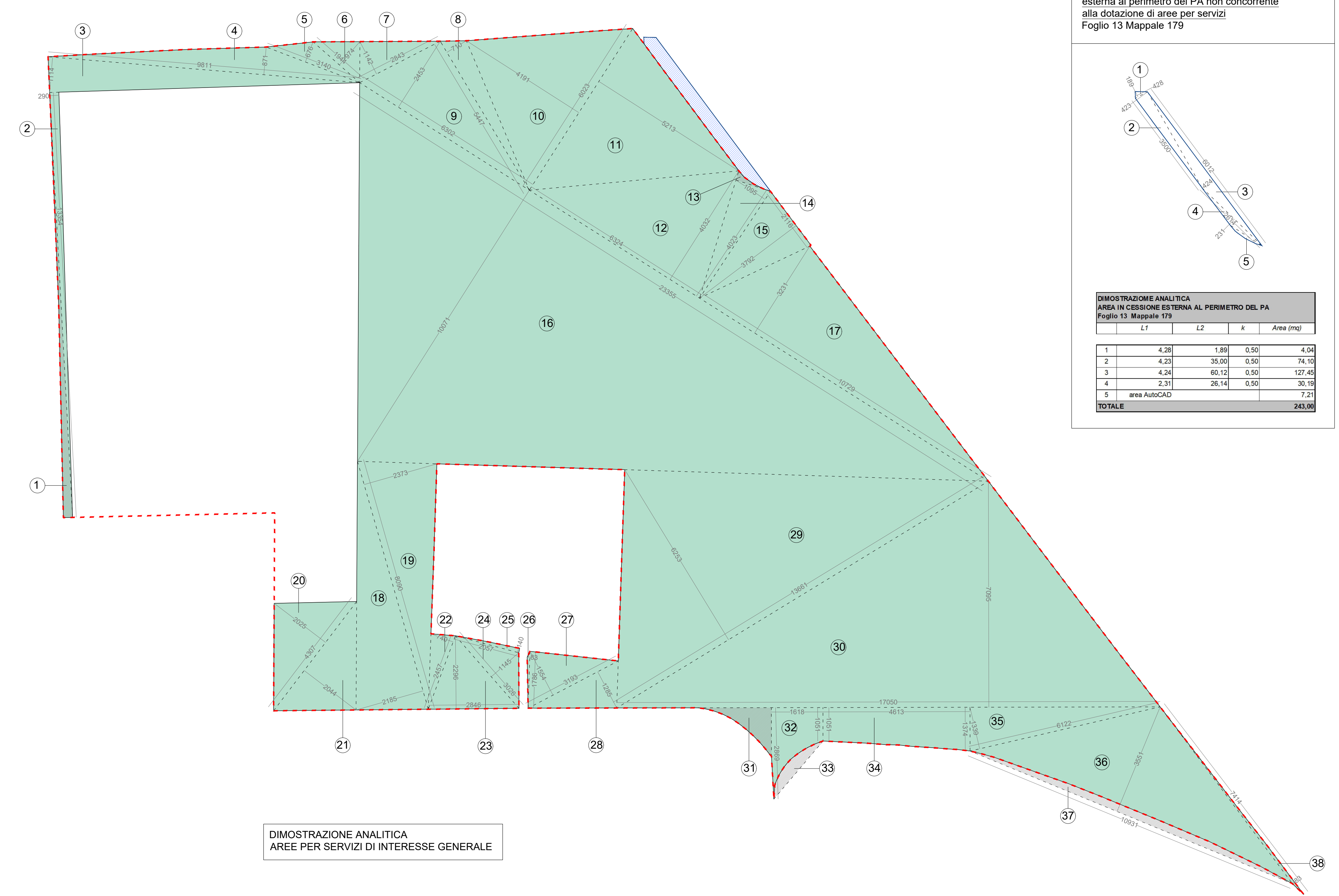
AREA DI CONCENTRAZIONE FONDIARIA

DOTAZIONI DI AREE PER SERVIZI DI INTERESSE GENERALE

AREA IN CESSIONE esterna al perimetro del PA non concorrente alla dotazione di aree per servizi Foglio 13 Mappale 179



DIMOSTRAZIONE ANALITICA SUPERFICIE FONDIARIA



DIMOSTRAZIONE ANALITICA AREE PER SERVIZI DI INTERESSE GENERALE

COMUNE DI CERNUSCO s/N
(Provincia di Milano)

PIANO ATTUATIVO
campo della modificazione
m1_4
VIA GOLDONI

APRILE 2018

TAV. 8

DIMOSTRAZIONE ANALITICA
Superficie fondiaria e dotazione di aree per servizi di interesse generale

scala 1:750

il progettista
ARCH. MARCO ANDREONI

CONSORZIO LA GALANTA