







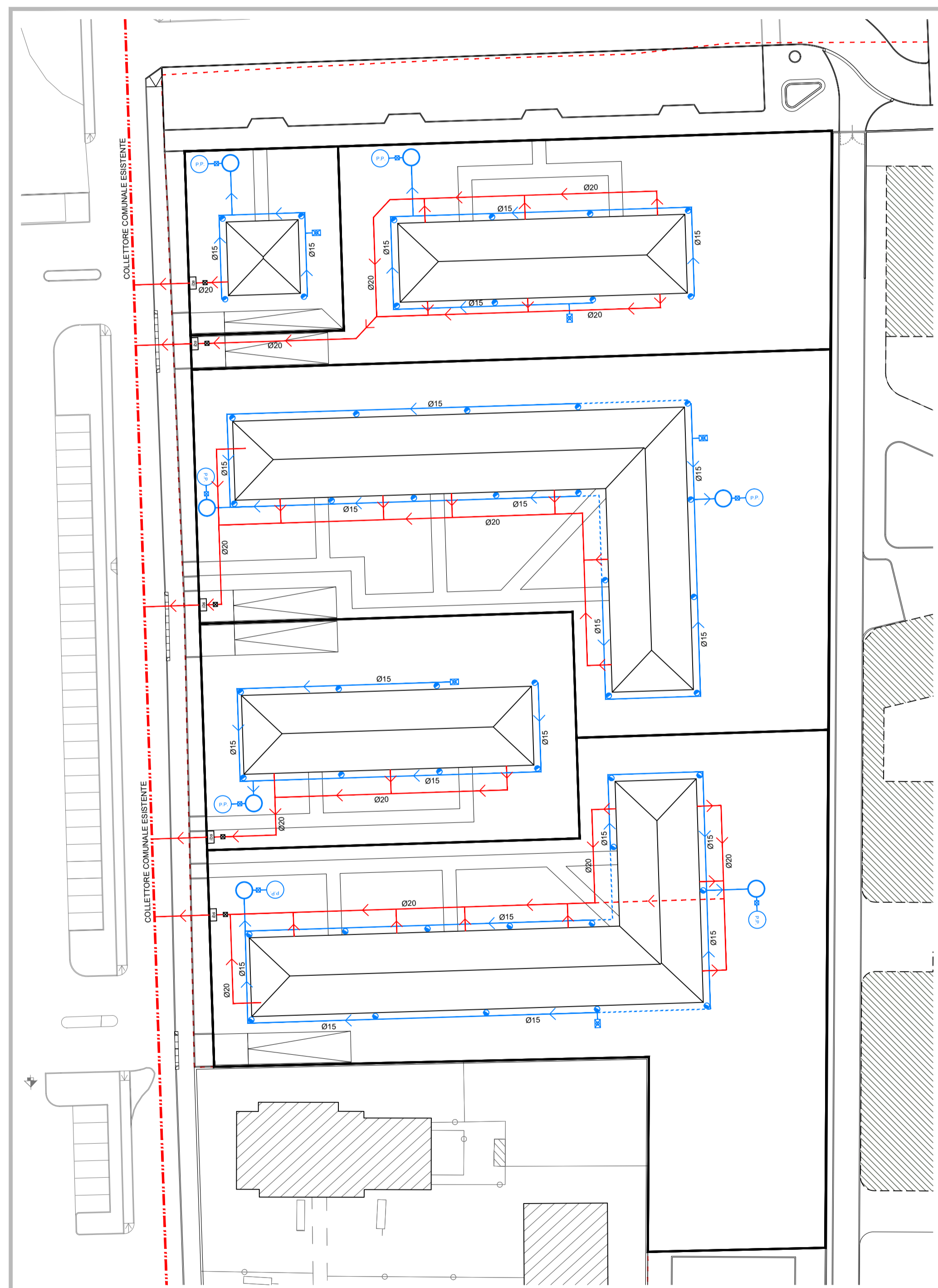
LEGENDA SCHEMA DI SMALTIMENTO ACQUE NERE E METEORICHE

- Rete di smaltimento acque nere
- Rete di smaltimento acque meteoriche
-  Piuvali
-  Pozzetto di prelievo
-  Pozzo perdente
-  Ispezione-braga-sifone
-  Punto di raccolta acqua in vasca di accumulo e riutilizzo per irrigazione (mediante bypass e pompa di ripresa) con scolmatore
-  Punto di immissione e sollevamento nella rete acque piovane afferente al piano interrato, previo pozzetto desoleatore e dissabbiatore

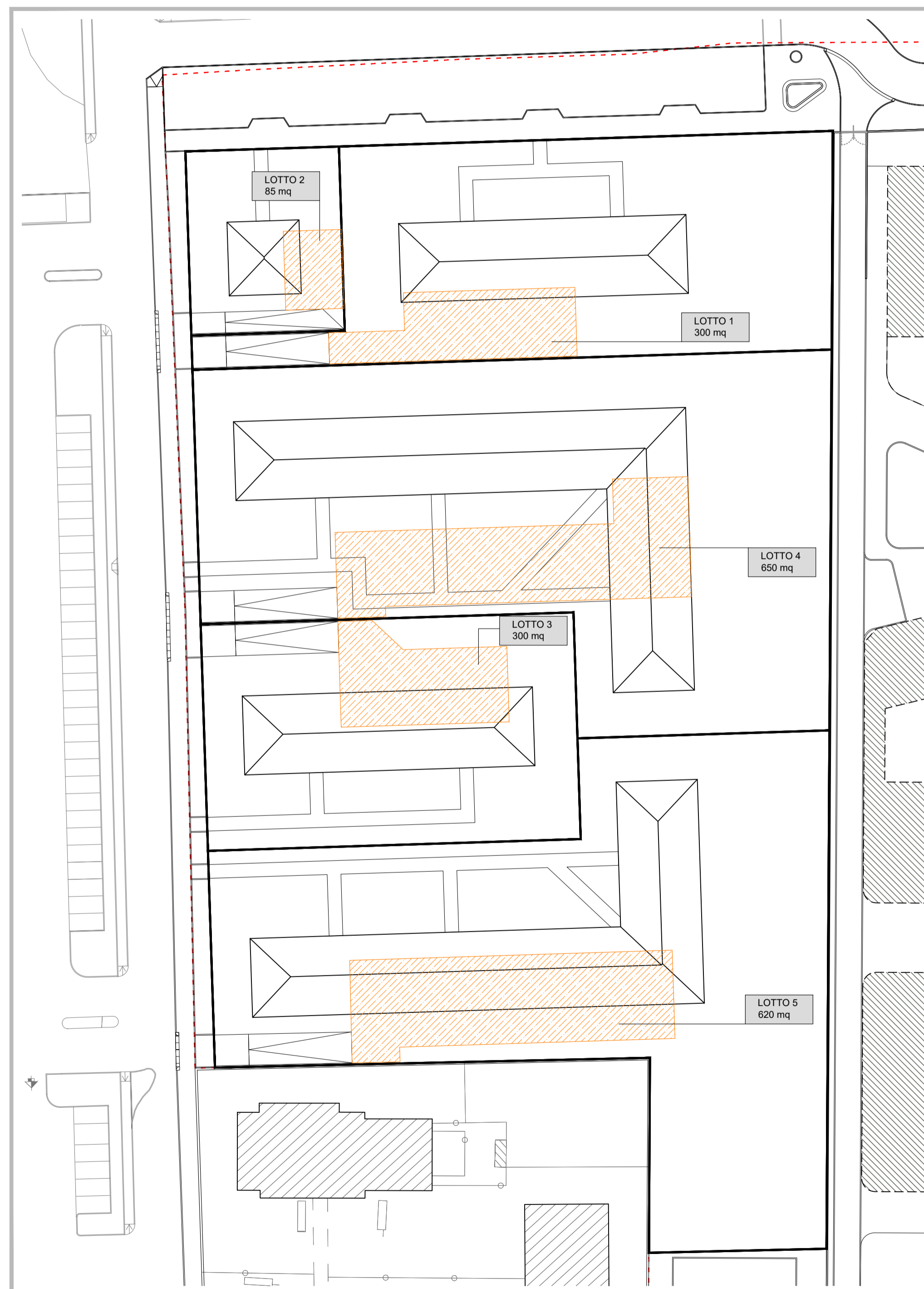
N.B. Le caratteristiche della copertura degli edifici sono puramente indicative

DIMOSTRAZIONE SUPERFICIE DI PARCAMENTO

	Volumetria massima (mc)	Sup. di parcheggio richiesta (1 mq / 10 mc)	Sup. di parcheggio in progetto	
LOTTO 1	2.828,76	282,88	300,00	> 282,88
LOTTO 2	766,62	76,66	85,00	> 76,66
LOTTO 3	2.834,16	283,42	300,00	> 283,42
LOTTO 4	6.466,68	646,67	650,00	> 646,67
LOTTO 5	6.005,61	600,56	620,00	> 600,56
TOTALE	18.901,83	1.890,18	1.955,00	> 1.890,18




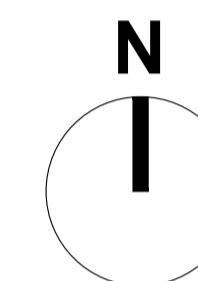
SCHEMA DI SMALTIMENTO ACQUE NERE E ACQUE METEORICHE



DIMOSTRAZIONE SUPERFICIE DI PARCAMENTO

LEGENDA

-  Superficie di parcheggio in progetto



COMUNE DI CERNUSCO s/N

(Provincia di Milano)

PIANO ATTUATIVO
campo della modificazione

m1_4

VIA GOLDONI

MARZO 2018

TAV. 6

SCHEMA DI SMALTIMENTO ACQUE
NERE ED ACQUE METEORICHE

DIMOSTRAZIONE SUPERFICIE
DI PARCAMENTO
ai sensi della l.122/89

scala 1:500

il progettista
ARCH. MARCO ANDREONI

CONSORZIO LA GALANTA

Arch. Marco Andreoni
Via Cavour 6/D, Cernusco sul Naviglio - tel: 02.9240408 - fax: 02.9241388 - mail: studio@marcoandreoni.it