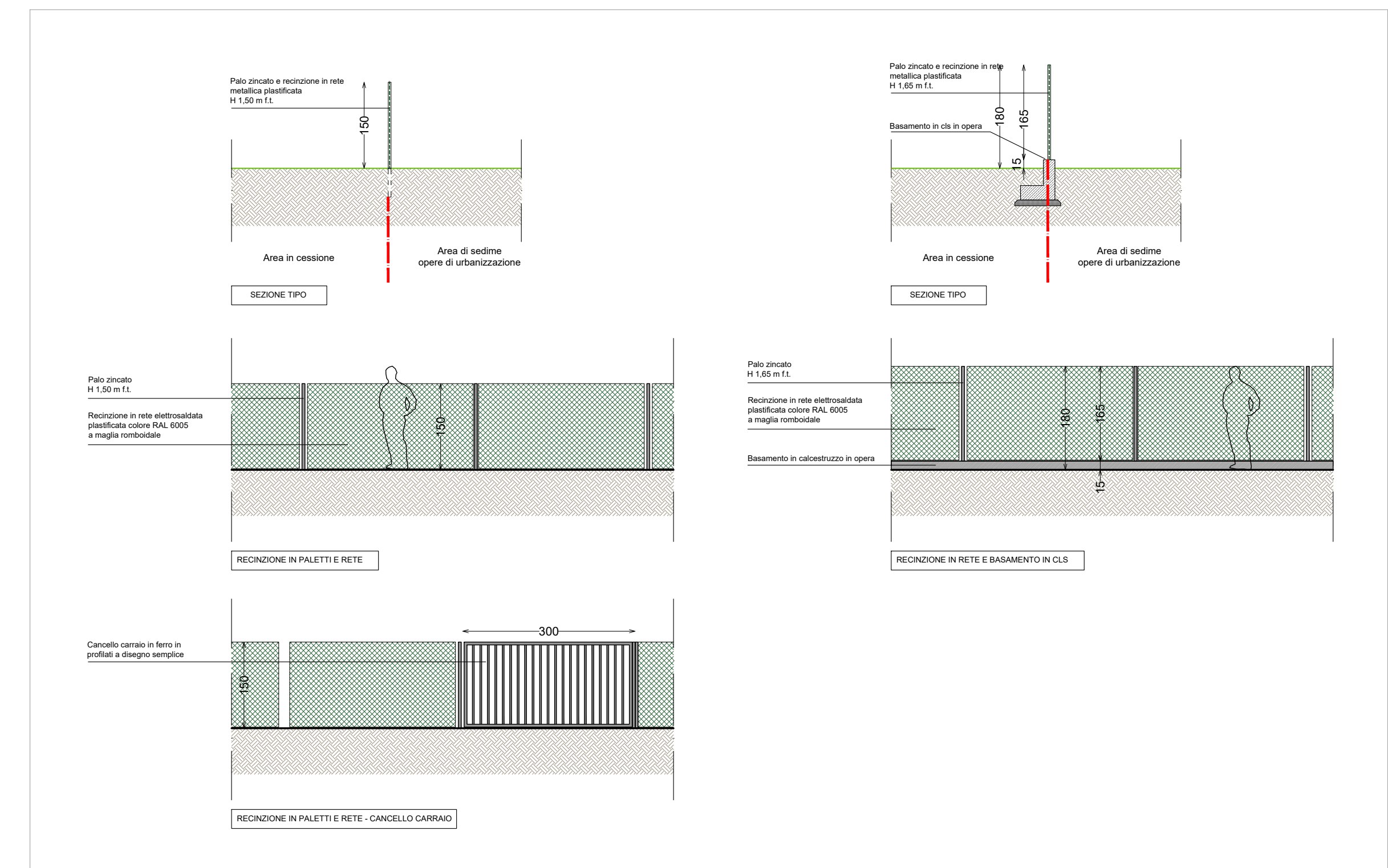
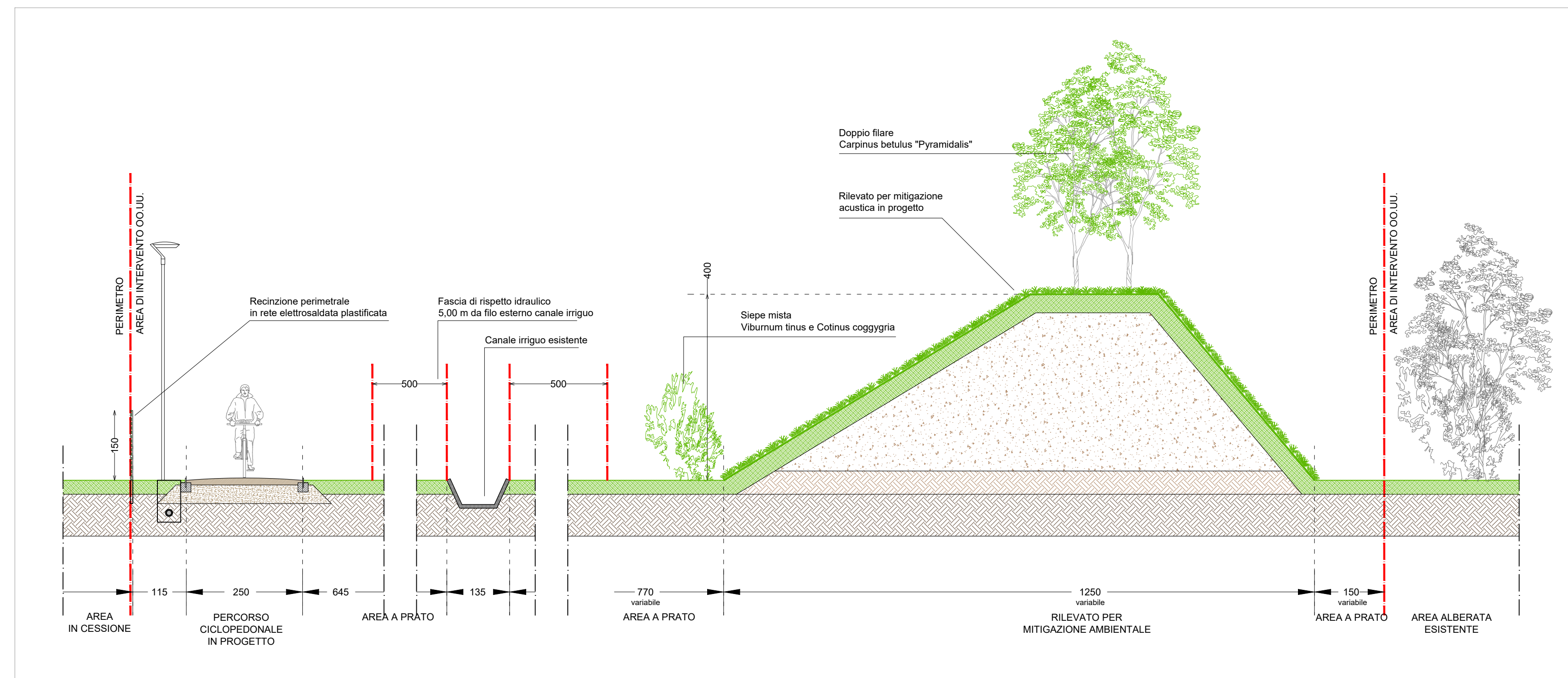


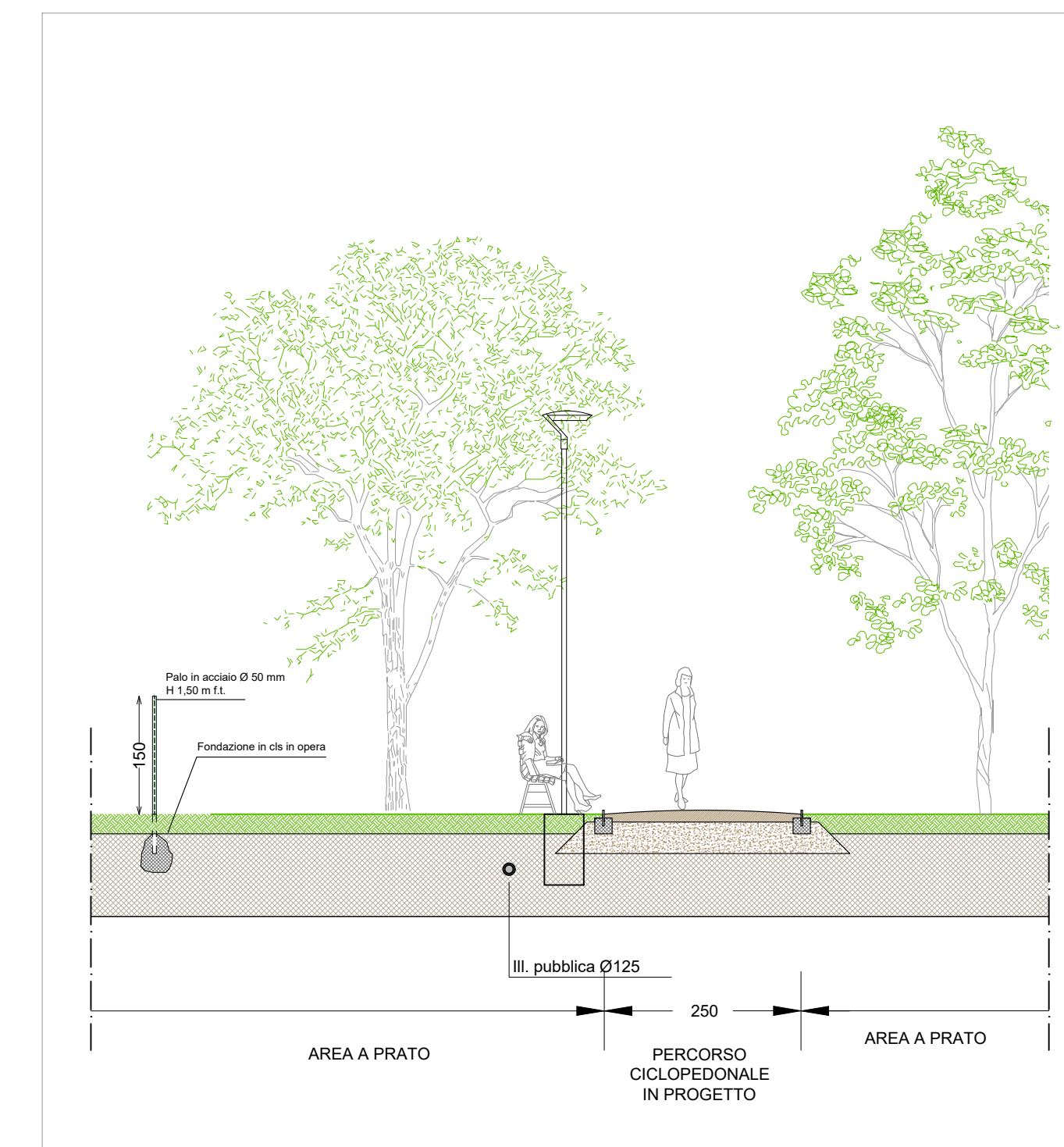
SEZIONE DD - Rilevato per mitigazione ambientale esistente
scala 1:75



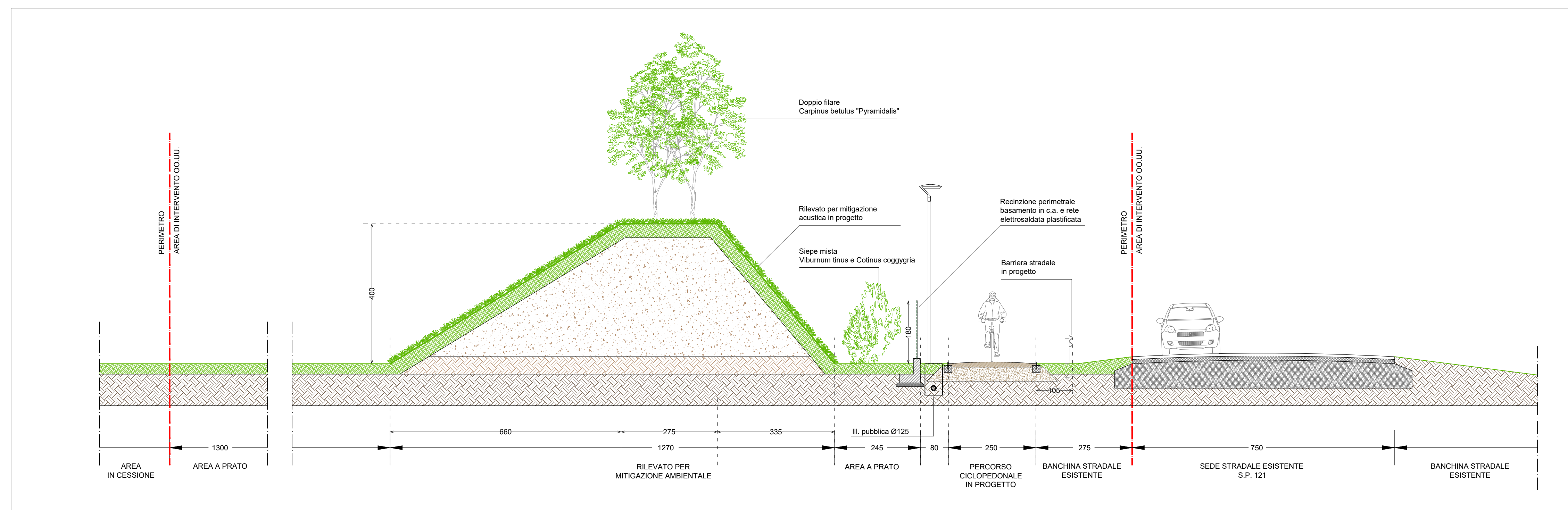
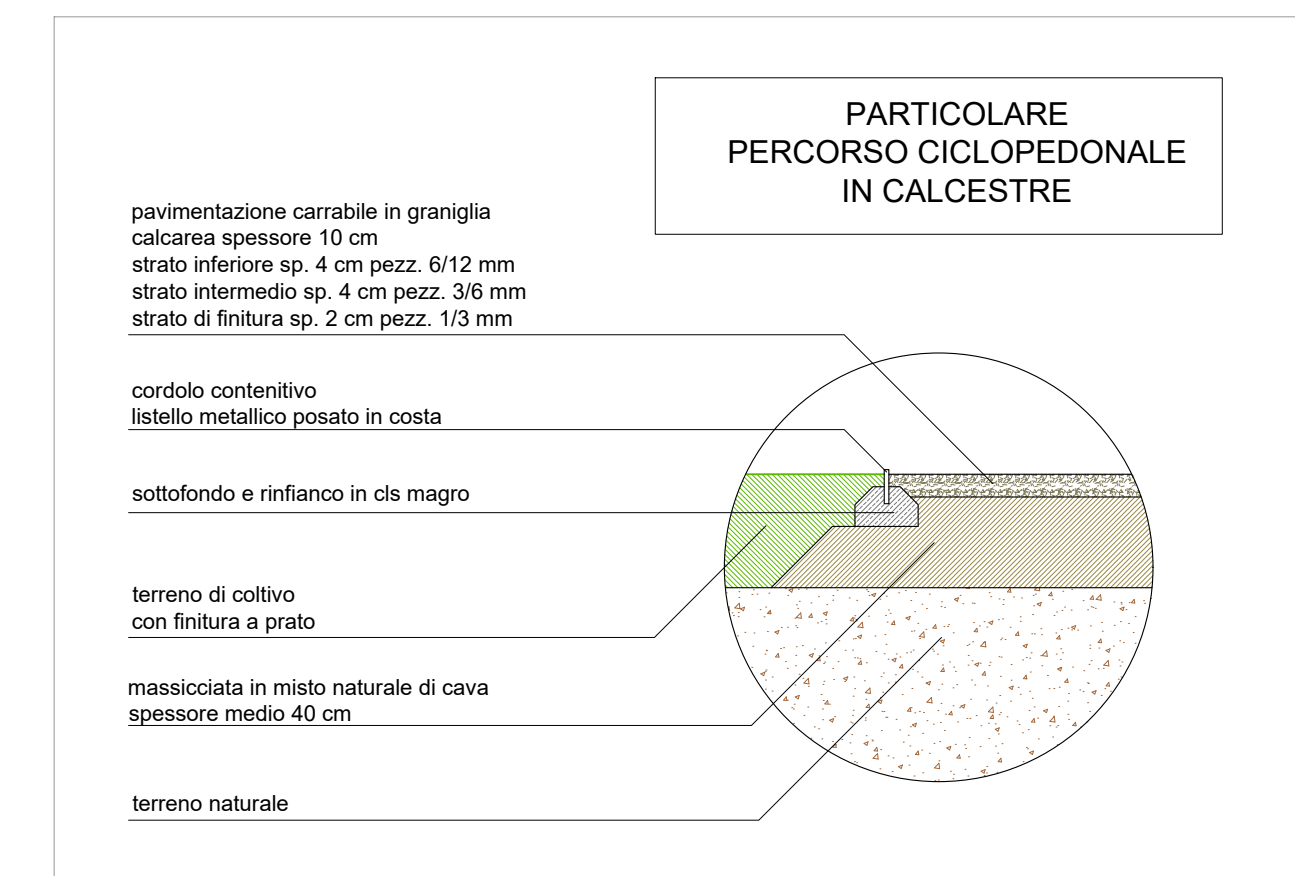
PARTICOLARE recinzione in progetto
scala 1:75



SEZIONE BB - Rilevato per mitigazione ambientale in progetto /2
scala 1:75



SEZIONE CC - Percorso ciclabile
scala 1:75



SEZIONE AA - Rilevato per mitigazione ambientale in progetto /1
scala 1:75

COMUNE DI CERNUSCO s/N
(Provincia di Milano)

PIANO ATTUATIVO
campo della modificazione
m1_4
VIA GOLDONI

GENNAIO 2018

TAV. 12

PROGETTO DI FATTIBILITA' TECNICA
ECONOMICA OPERE DI URBANIZZAZIONE
OUS - Collegamenti ciclopedonali e
opere di mitigazione ambientale.
Sezioni e dettagli stato di progetto

scala 1:200 - 1:75

il progettista
ARCH. MARCO ANDREONI

CONSORZIO LA GALANTA