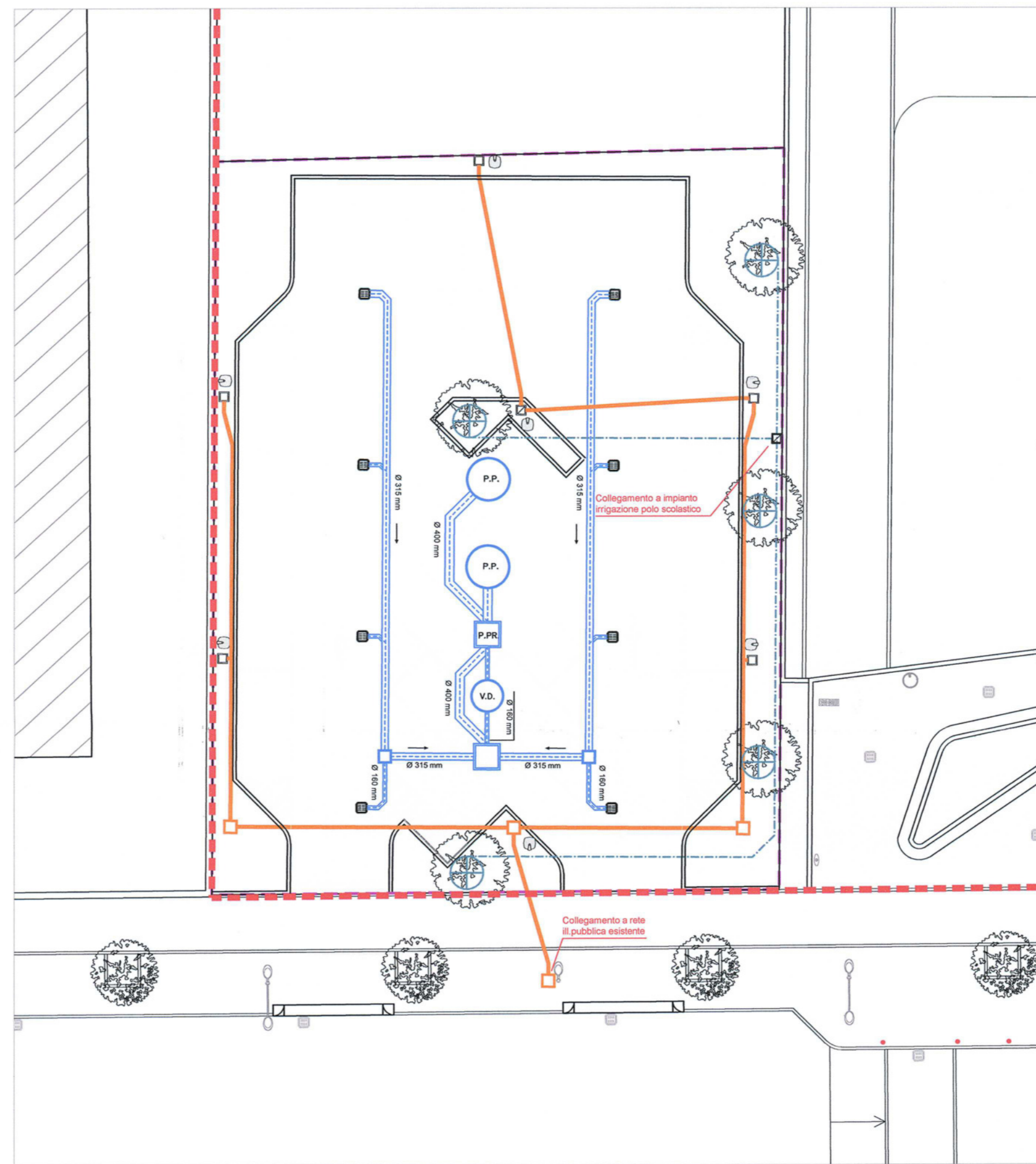




OPERE SOPRASUOLO  
scala 1:200



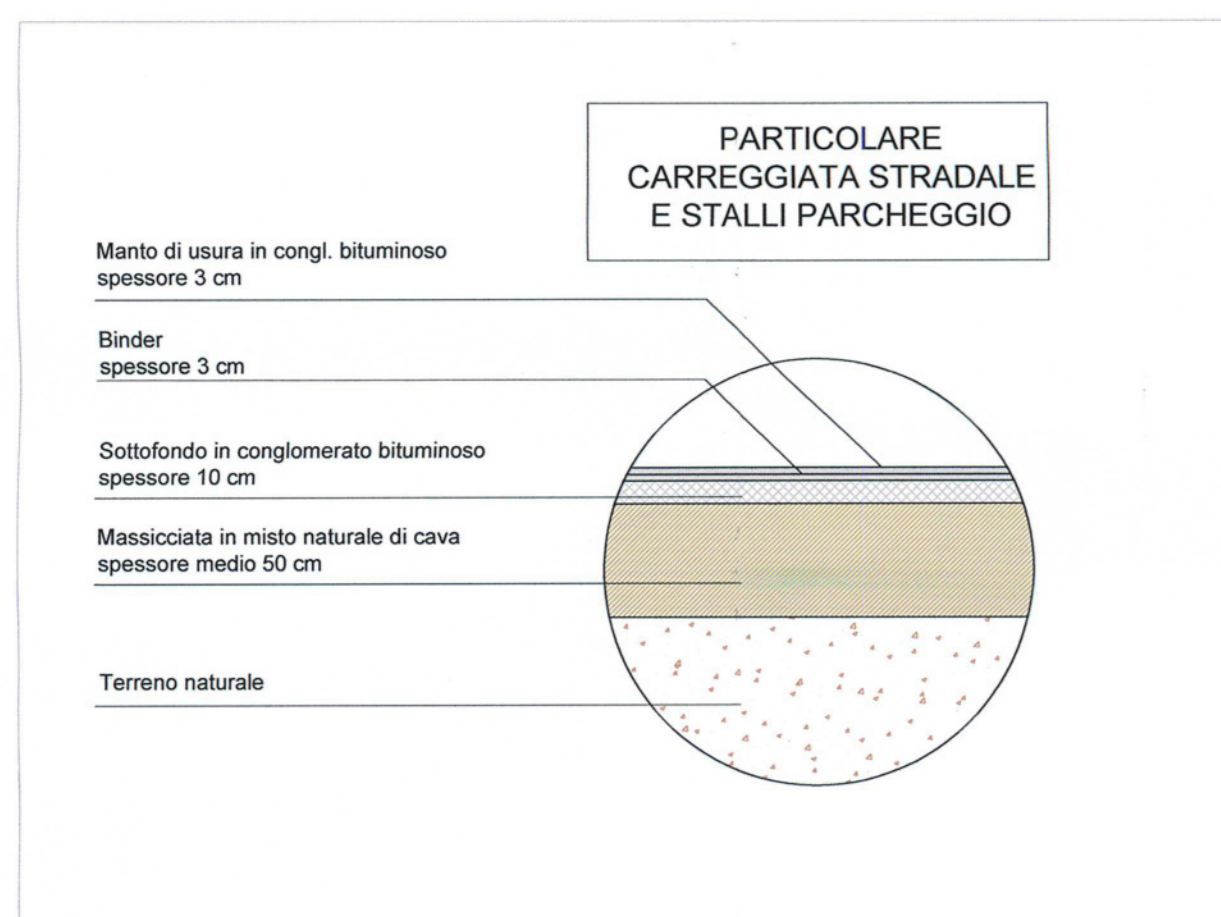

OPERE SOTTOSUOLO  
scala 1:200

- LEGENDA OPERE SOPRASUOLO**
- ① Pavimentazione stradale in conglomerato bituminoso
  - ② Posti auto delimitati con segnaletica orizzontale
  - ③ Cordolo in pietra naturale
  - ④ Area trattata a prato
  - ⑤ Segnaletica orizzontale
  - ⑥ Essenza arborea in progetto "Liquidambar styraciflua"
  - ⑦ Corpo illuminante in progetto - modello "AEC Italo 2 Urban" singolo Hf.L=5,00 m
  - ⑧ Corpo illuminante esistente
  - ⑨ Recinzione di confine lotto privato in progetto
  - ⑩ Recinzione polo scolastico
  - ⑪ Essenza arborea esistente
  - ⑫ Rampa carrabile in pietra naturale
  - ⑬ Percorso ciclopedonale e sede stradale esistente

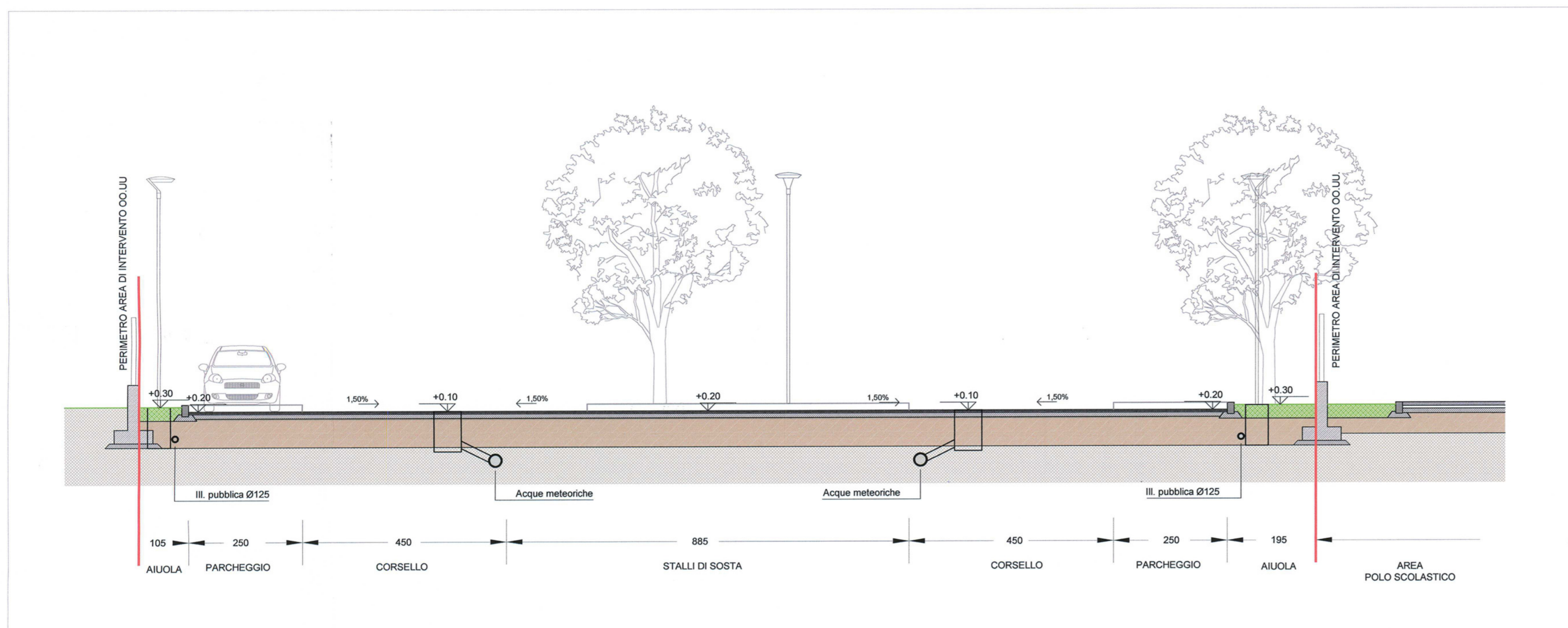


KEY PLAN

- Perimetro area di intervento  
PARCHEGGIO PUBBLICO
- Perimetro Campo della Modificazione M1\_4



- LEGENDA SOTTOSERVIZI TECNOLOGICI**
- — — IMPIANTO SMALTIMENTO ACQUE METEORICHE con recapito in pozzi perdenti
  - — — IMPIANTO ILLUMINAZIONE PUBBLICA Tubo corrugato doppio strato in polietilene Ø125 n.1
  - IMPIANTO IRRIGAZIONE ad ala gocciolante per essenze arboree in progetto
  - Pozzetto di derivazione/di ispezione
  - Pozzetto di prelievo
  - Caditoia in ghisa
  - V.D. Vasca desoleatore
  - P.P. Pozzo perdente



SEZIONE AA  
scala 1:75

**COMUNE DI CERNUSCO s/N**  
(Provincia di Milano)

**PIANO ATTUATIVO**  
campo della modificazione  
**m1\_4**  
VIA GOLDONI


LUGLIO 2017

TAV. 10

PROGETTO DI FATTIBILITA' TECNICA  
ECONOMICA OPERE DI URBANIZZAZIONE  
OUP - Realizzazione parcheggio pubblico  
via Goldoni

scala 1:200 - 1:75

il progettista  
ARCH. MARCO ANDREONI



CONSORZIO LA GALANTA

CONSORZIO  
LA GALANTA  
Il Presidente