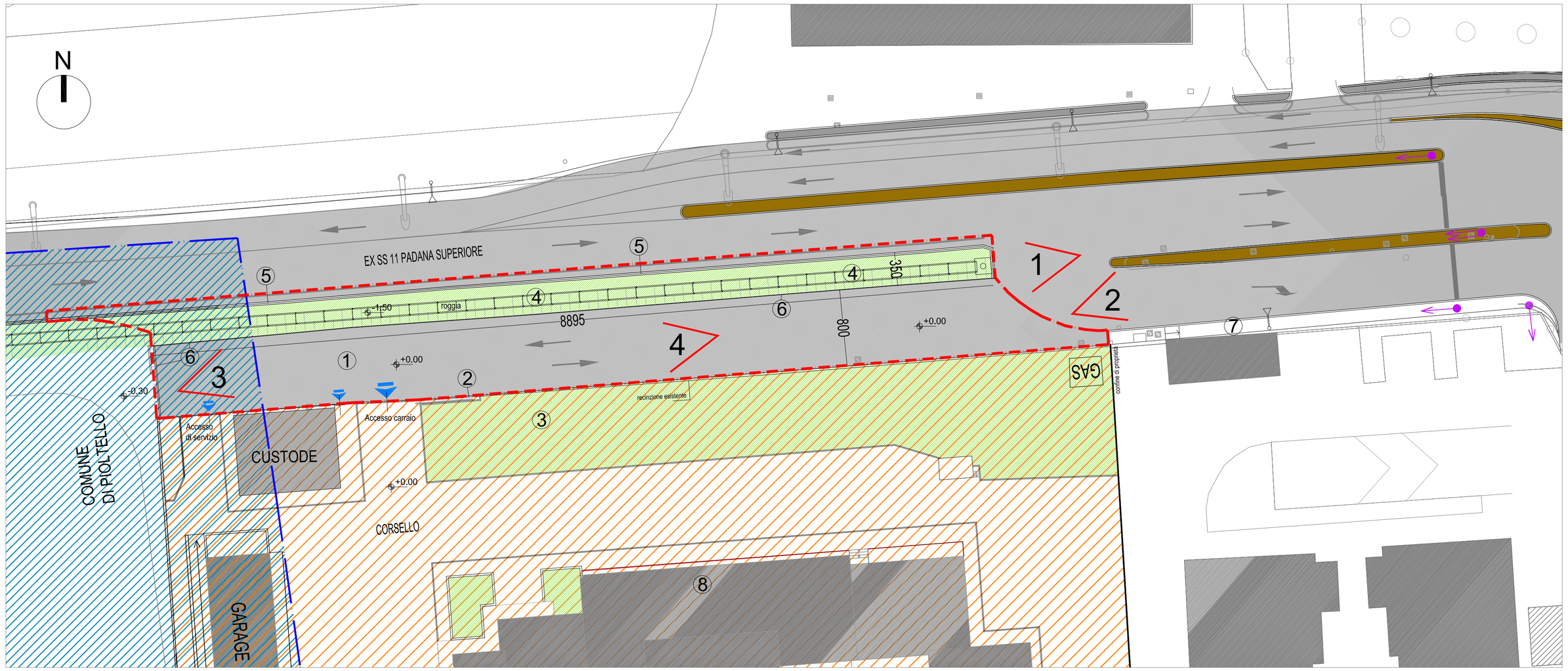

PLANIMETRIA STATO DI FATTO - scala 1:300

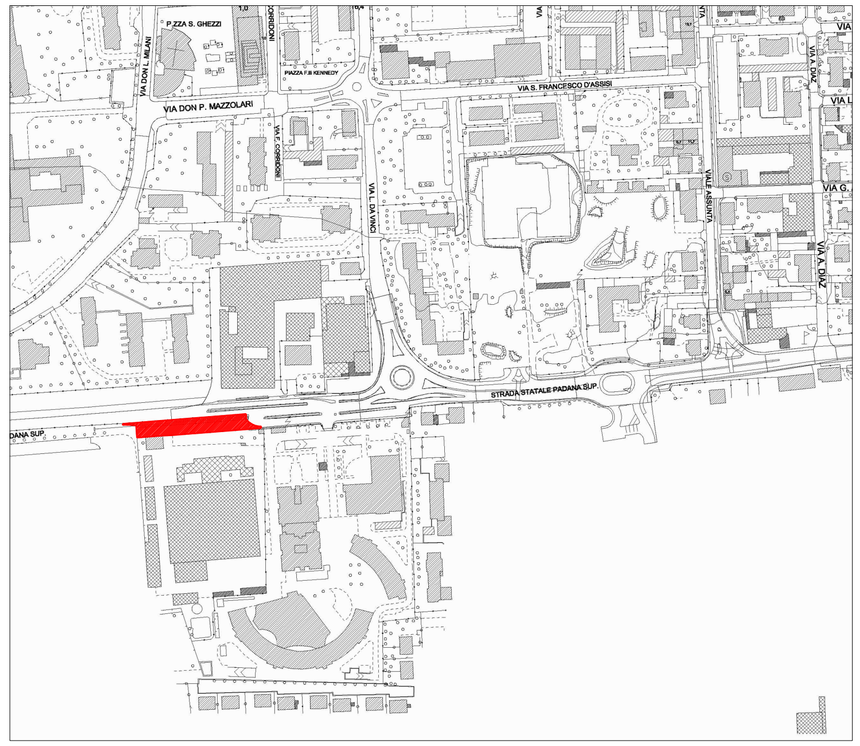

INQUADRAMENTO TERRITORIALE

LEGENDA PLANIMETRIA STATO DI FATTO

- AREA OGGETTO DI INTERVENTO
- CONFINE COMUNALE
- AREA DI PROPRIETA' LAMPO S.R.L.
- COMUNE DI PIOLTELLO
- INGRESSO CARRAIO ESISTENTE
- INGRESSO PEDONALE ESISTENTE

FOTO 1

FOTO 2

LEGENDA

1. STRADA DI ARROCCAMENTO ESISTENTE
2. RECINZIONE LOTTO LAMPO SRL ESISTENTE
3. AIUOLA ESISTENTE
4. ALVEO ROGGIA
5. GUARD RAIL
6. PARAPETTO IN FERRO
7. MARCIAPIEDE ESISTENTE
8. CAPANNONE LAMPO SRL ESISTENTE

FOTO 3

FOTO 4

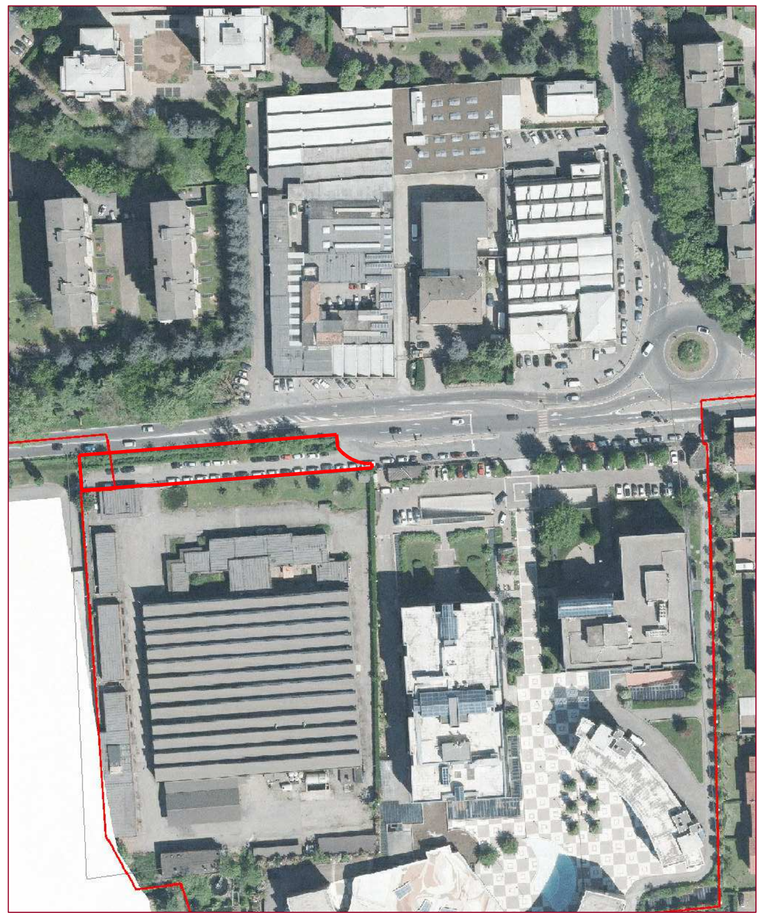

VEDUTA AEREA

COMUNE DI CERNUSCO s/N

(Provincia di Milano)

ALLEGATO 7d

PROGETTO PRELIMINARE DELLA RIQUALIFICAZIONE VIABILISTICA

Gennaio 2017

PIANTA STATO DI FATTO - VEDUTA AEREA - RILIEVO FOTOGRAFICO

Scala 1:300

il progettista ARCH. MARCO ANDREONI

La proprietà
LAMPO S.R.L.

Arch. Marco Andreoni - Via Cavour 6/D, Cernusco sul Naviglio - tel: 02.9240408 - fax: 02 9241388 - mail: studio@marcoandreoni.it