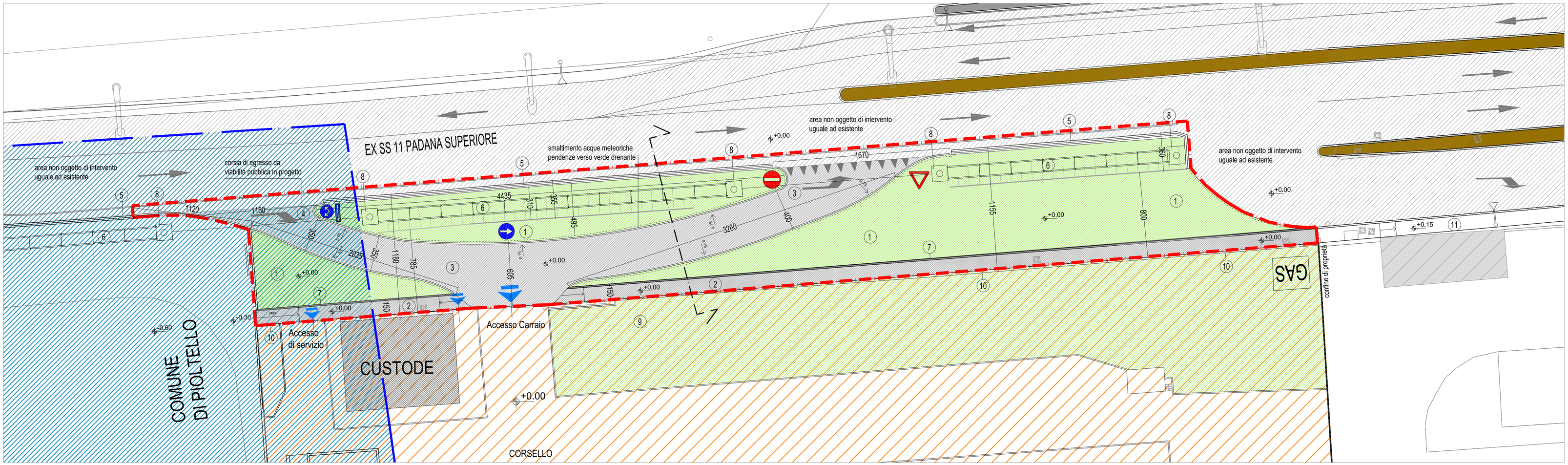

PLANIMETRIA DI PROGETTO - scala 1:200

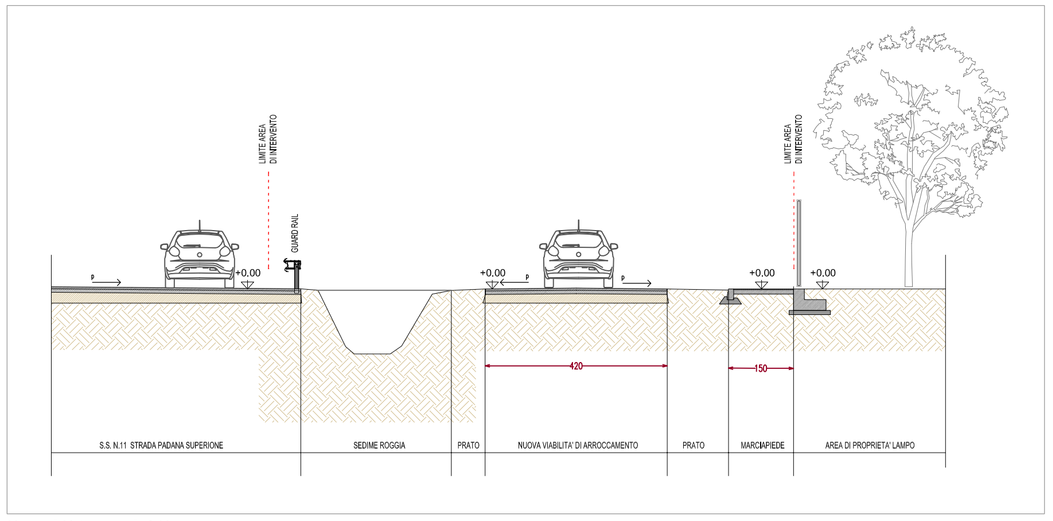

SEZIONE TIPO

N

LEGENDA

1. AREA TRATTATA A PRATO
2. MARCIAPIEDE IN ASFALTO COLATO IN PROGETTO
3. VIABILITA' DI ARROCCAMENTO IN PROGETTO
4. CORSIA DI EGRESSO DA VIABILITA' PUBBLICA
5. GUARD RAIL
6. SEDIME ROGGIA
7. CORDOLO PREFABBRICATO IN CALCESTRUZZO
8. CAMERETTA DI IMMISSIONE (roggia)
9. AIUOLA ESISTENTE
10. RECINZIONE ESISTENTE
11. MARCIAPIEDE IN ASFALTO ESISTENTE

LEGENDA PLANIMETRIA DI PROGETTO

- AREA OGGETTO DI INTERVENTO
- CONFINE COMUNALE
- AREA DI PROPRIETA' LAMPO S.R.L.
- COMUNE DI PIOLTELLO
- INGRESSO CARRAIO ESISTENTE
- INGRESSO PEDONALE ESISTENTE

LEGENDA SEGNALETICA VERTICALE

- Divieto di accesso
- Dare precedenza
- Direzione consentita
- Direzione obbligata
- Senso unico

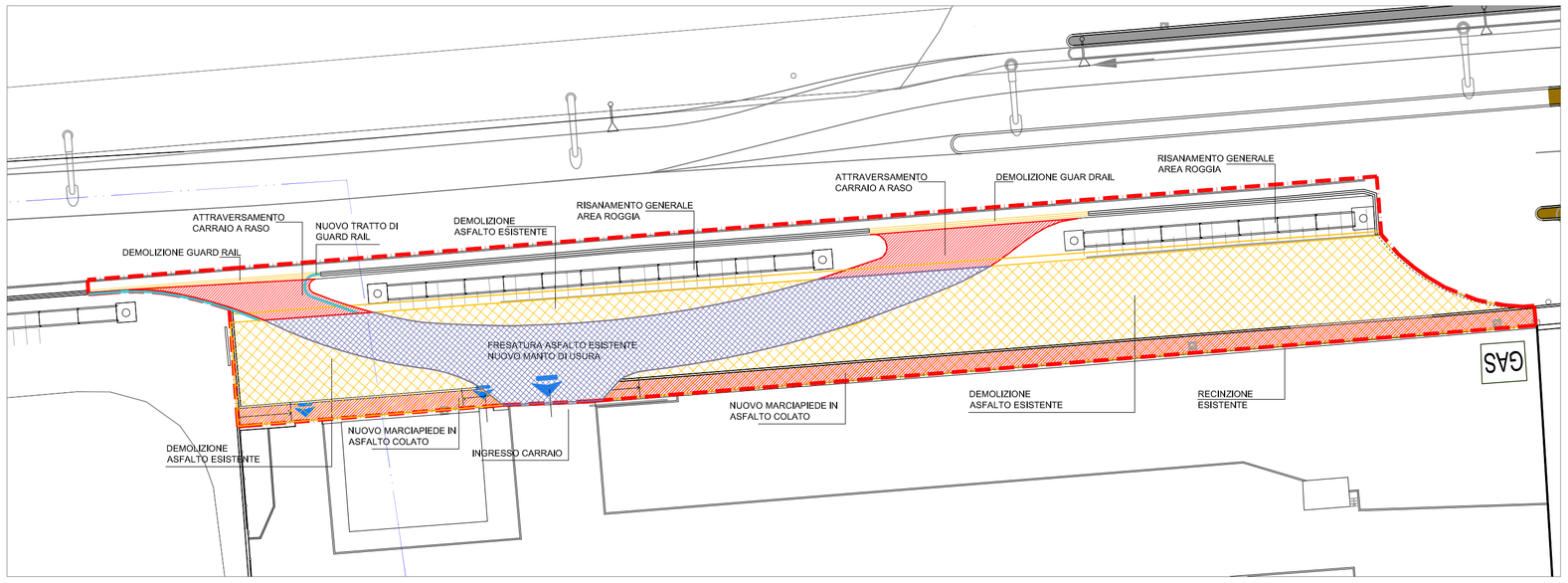

INDIVIDUAZIONE AREE DI INTERVENTO - DEMOLIZIONI E COSTRUZIONI
(Vedi computo metrico)

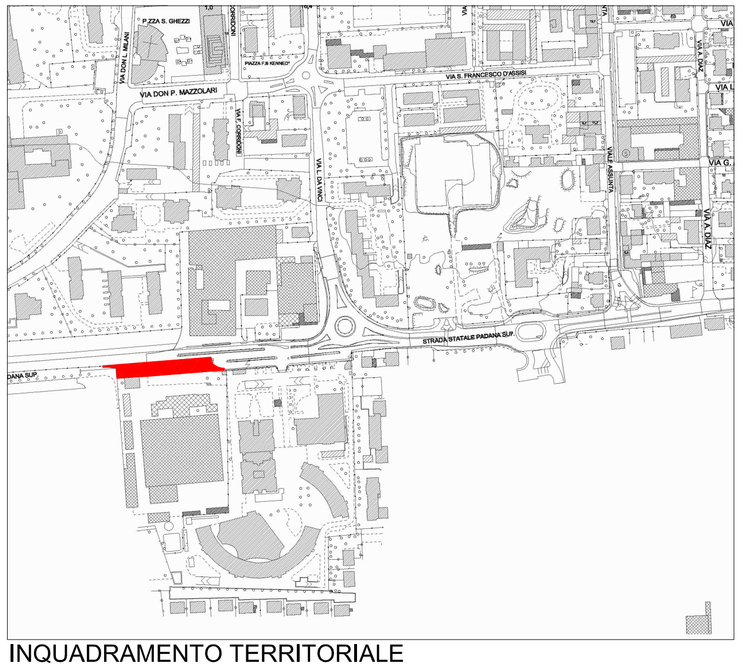

INQUADRAMENTO TERRITORIALE

COMUNE DI CERNUSCO s/N

(Provincia di Milano)

ALLEGATO 7e

PROGETTO PRELIMINARE DELLA RIQUALIFICAZIONE VIABILISTICA

Gennaio 2017

PIANTA STATO DI PROGETTO - SEZIONE - COMPARATIVO

Scala 1:100 - 1:200

il progettista ARCH. MARCO ANDREONI

La proprietà
LAMPO S.R.L.

Arch. Marco Andreoni *- Via Cavour 6/D, Cernusco sul Naviglio - tel: 02.9240408 - fax: 02 9241388 - mail: studio@marcoandreoni.it*