

	LEGENDA
	Superficie territoriale
	Superficie fondiaria

COMUNE DI CERNUSCO S/N

(Provincia di Milano)

PIANO ATTUATIVO
campo della modificazione
m2_1
VIA PASUBIO

SETTEMBRE 2017

tav. n° 6

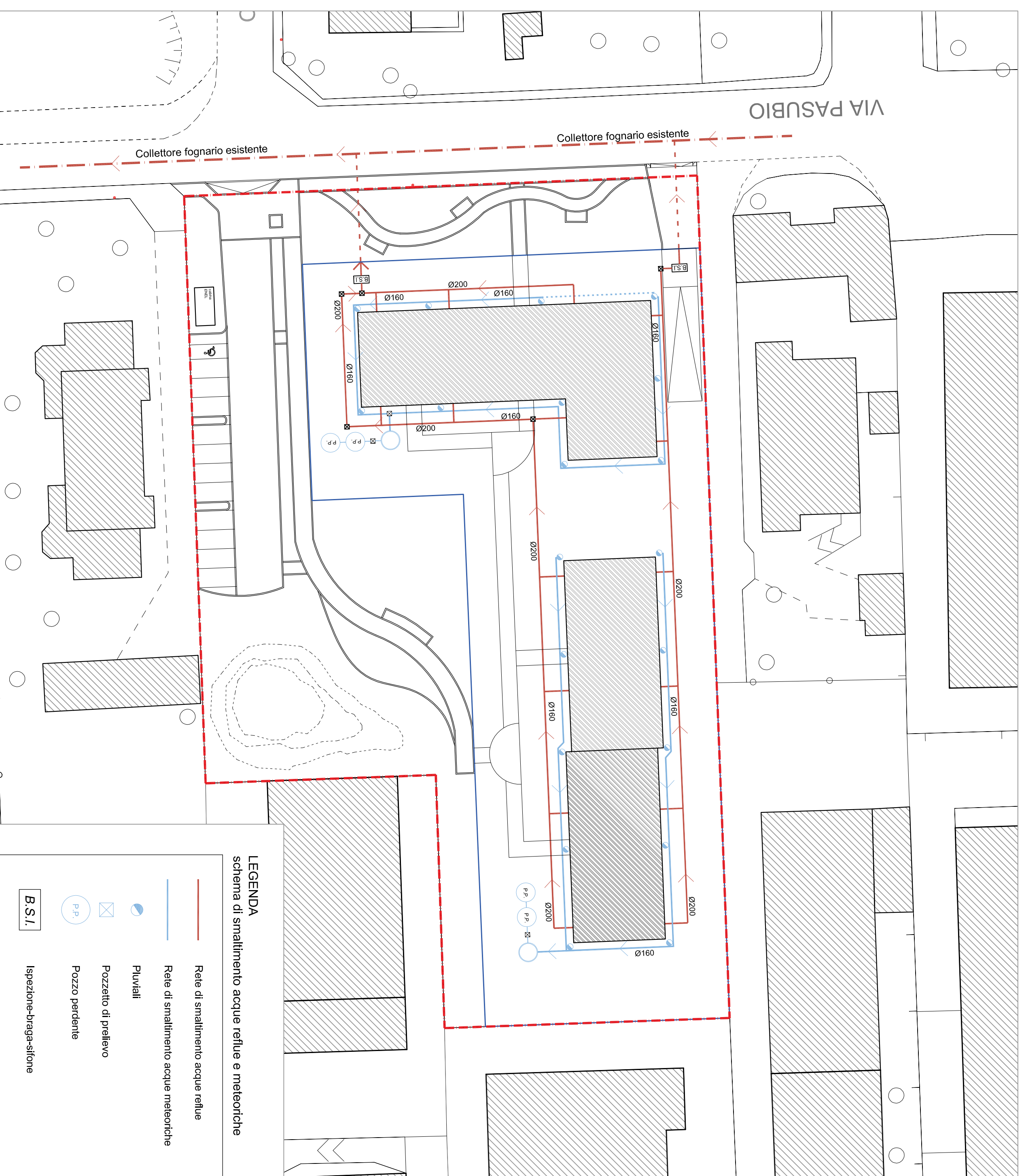
SCHEMA DI SMALTIMENTO
ACQUE REFLUE E METEORICHE

scala 1:400







il progettista

ARCH. MARCO ANDREONI

la Proprietà



LEGENDA
schema di smaltimento acque reflue e meteoriche

-  Rete di smaltimento acque reflue
-  Rete di smaltimento acque meteoriche
-  Pluviali
-  Pozzetto di prelievo
-  Pozzo perdente
-  Ispezione-braga-sifone

SCHEMA SMALTIMENTO ACQUE REFLUE E METEORICHE

N.B. Le caratteristiche della copertura degli edifici sono puramente indicative