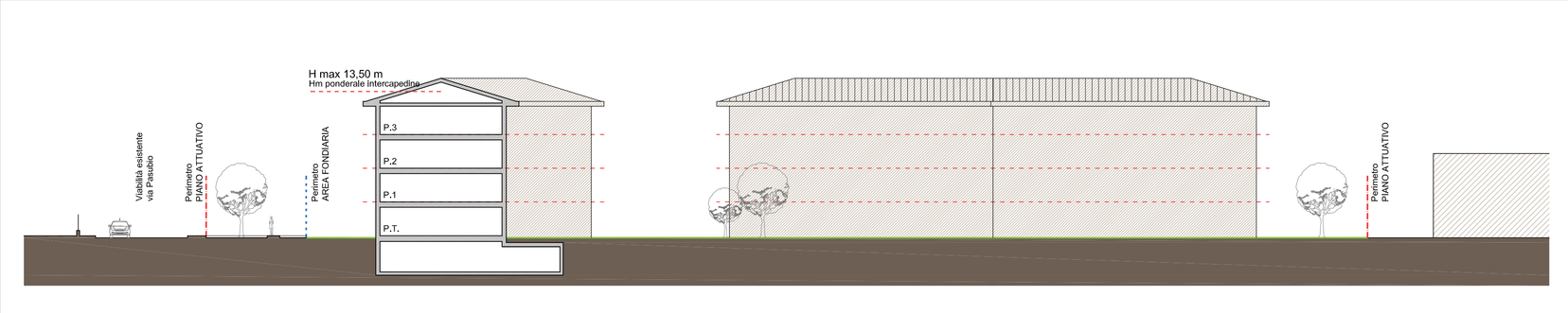

SEZIONE **AA**

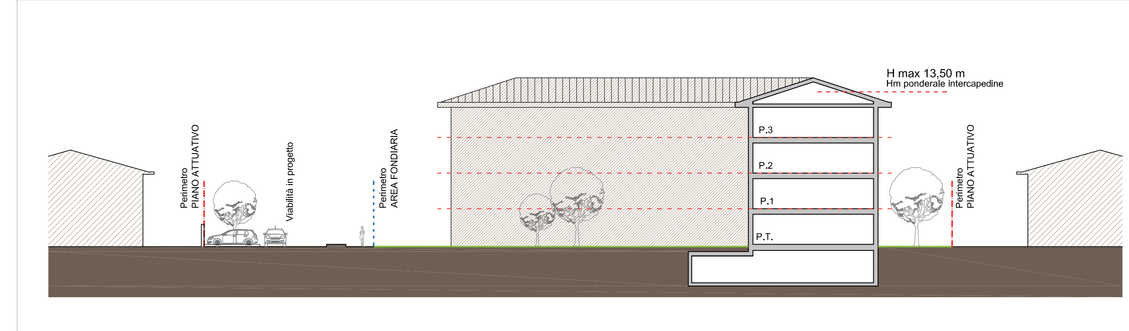

SEZIONE **BB**

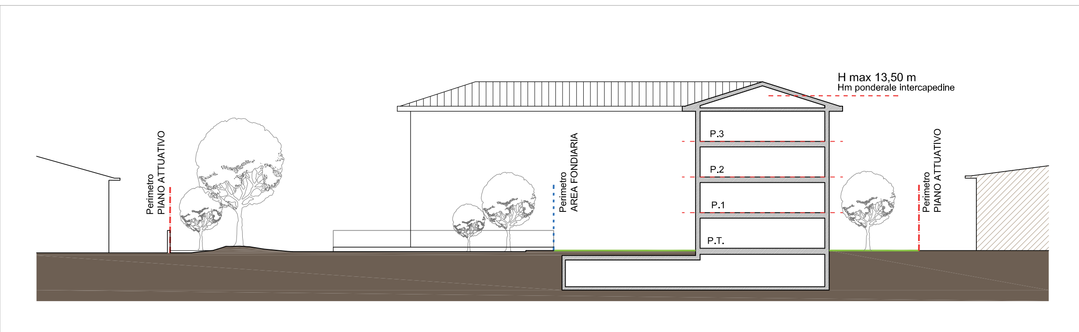

SEZIONE **CC**

LEGENDA

- Perimetro Piano Attuativo parziale
- Lotto edificabile (Sup. fondiaria)
- Area di galleggiamento
- Sagome indicative edifici in progetto
- Dotazioni interne di aree per servizi di interesse generale VIABILITA' DI PROGETTO ED AREE A VERDE
- nP — Numero di piani f.t. (H max 13,50 m)
- Ingresso pedonale (posizione indicativa)
- Ingresso carraio (posizione indicativa)
- Sagoma edifici esistenti esterni all'ambito di intervento
- Filari e siepi su area pubblica
- Percorso ciclopedonale in sede propria

NOTA BENE

La verifica dei seguenti parametri edilizi: SUPERFICIE DRENANTE, SUPERFICIE DI PARCAMENTO (ai sensi della L.122/89) e SUPERFICIE COPERTA sarà effettuata in fase di ottenimento di titolo abilitativo relativo agli interventi edilizi.
Il valore vincolante che dovrà essere rispettato corrisponde alla dotazione minima calcolata ai sensi delle norme vigenti e indicata nella tabella riepilogativa riportata nel presente elaborato.

TABELLA RIEPILOGATIVA DATI URBANISTICI

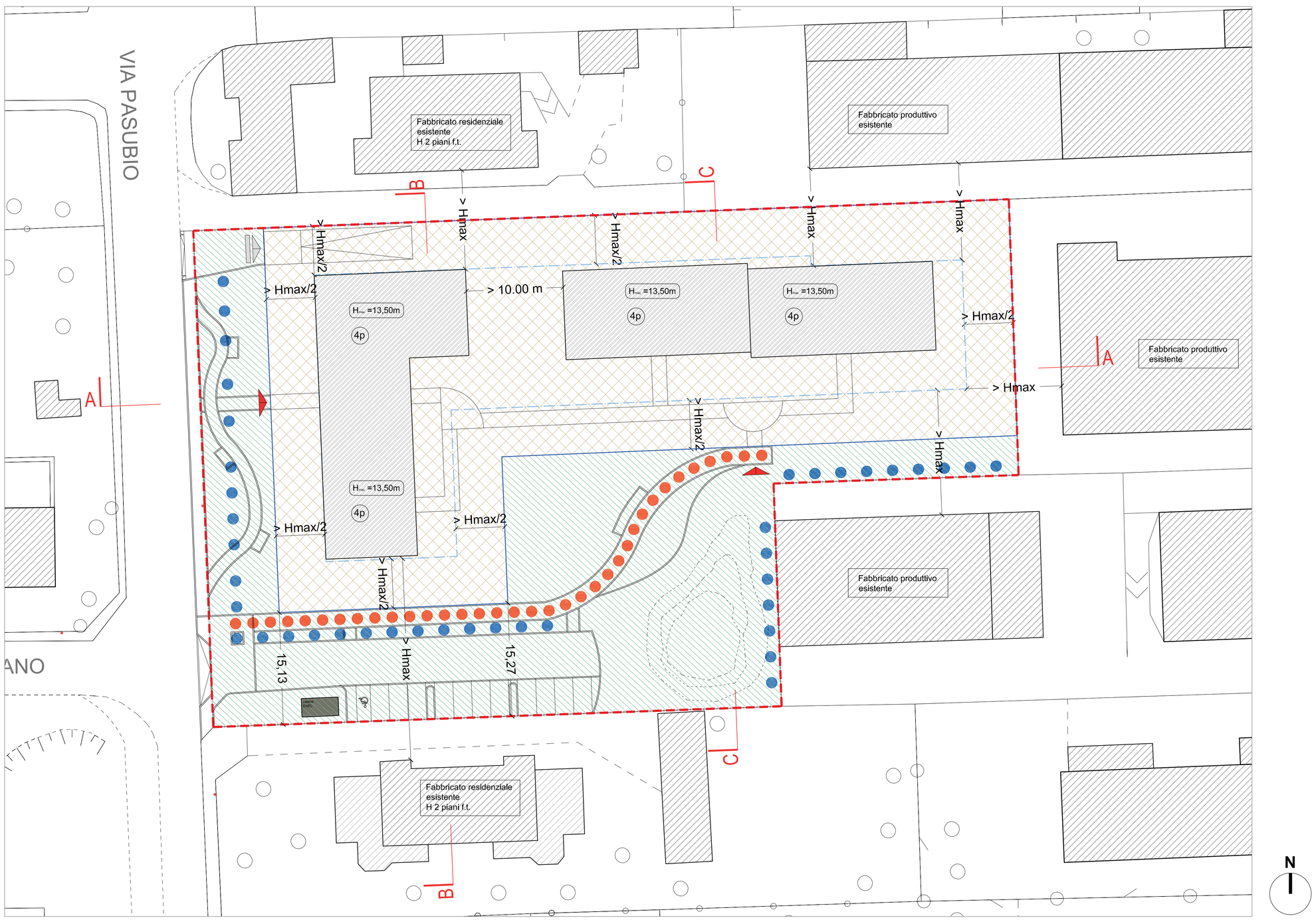

COMUNE DI CERNUSCO S/N

(Provincia di Milano)

PIANO ATTUATIVO
campo della modificazione
m2_1

VIA PASUBIO

SETTEMBRE 2017

tav. n° 3

PLANIVOLUMETRICO DI PROGETTO
PROFILI REGOLATORI

scala 1:300

il progettista — ARCH. MARCO ANDREONI

la Proprietà

Arch. Marco Andreoni *- Via Cavour 6/D, Cernusco sul Naviglio - tel: 02.9240408 - fax: 02 9241388 - mail: studio@marcoandreoni.it*