



# COMUNE DI BRUGHERIO

(PROVINCIA DI MONZA E DELLA BRIANZA)

5

Settore: Sviluppo del Territorio  
Sezione: Urbanistica e PLIS

Spett.le  
Comune di Cernusco sul Naviglio  
Via Tizzoni, 2  
20063 – Cernusco sul Naviglio

CITTA' DI CERNUSCO S/N  
Prot. 00008888 del 16-02-2018  
ARRIVO  
Tit 6 Cat 1 Fas = .

Settore Pianificazione e Sviluppo del Territorio  
Servizio Urbanistica



alla c.a. Arch. Marco ACQUATI  
Direttore del PLIS Est delle Cave

**Oggetto: Istanza di riconoscimento ampliamento PLIS Est delle Cave relativa al territorio del Comune di Brugherio – Trasmissione elaborati.**

In riferimento all'oggetto, con la presente si trasmettono 2 copie cartacee e DVD contenente i file in formato PDF firmate digitalmente della seguente documentazione:

- Allegato 1 - Relazione descrittiva - Ampliamento e miglior definizione del perimetro del PLIS Est delle Cave in territorio di Brugherio;
- Allegato 2 - Tav. Aree Ampliamento PLIS Brugherio;
- Allegato 3 - Tav. Miglior definizione perimetro PLIS Brugherio.

Si rimane a disposizione per eventuali chiarimenti in merito.

Distinti saluti


MUNICIPIO DI BRUGHERIO	
PROT. GENERALE	Categ. 06
N. 5731	Classe 02
15 FEB. 2018	Fasc. /
Data	Pratica /

LA RESPONSABILE DI  
POSIZIONE ORGANIZZATIVA  
SEZIONE URBANISTICA E PLIS  
Arch. Francesca SALA



<input type="checkbox"/> Urbanizzaz. Primarie	<input type="checkbox"/> Urbanizzaz. Secondarie	<input type="checkbox"/> Gestione del Territorio	<input type="checkbox"/> Commercio
19 FEB 2018		<input type="checkbox"/> Ecologia	<input type="checkbox"/> Copia a
<input type="checkbox"/> Segrete: di Area	<input checked="" type="checkbox"/> Urbanistica	<input checked="" type="checkbox"/> Multimed. Inform. Nuove tecn.olog.	

Responsabile del Procedimento: Arch. F. Sala  
Pratica seguita da: arch. C. Teruzzi



*Parco Est delle Cave*

COMUNE DI BRUGHERIO  
Settore: SVILUPPO DEL TERRITORIO  
Sezione: URBANISTICA E PLIS

CITTA' DI CERNUSCO S/N

16.02.18 008888


**ALLEGATO 1:**  
**AMPLIAMENTO E MIGLIOR DEFINIZIONE  
DEL PERIMETRO DEL PLIS EST DELLE  
CAVE IN TERRITORIO DI BRUGHERIO  
- RELAZIONE DESCRITTIVA**

Il Responsabile del Settore Urbanistica e PLIS  
Arch. Francesca Sala


Il Dirigente del Settore Sviluppo del Territorio  
Arch. Claudio Roberto Lauber

Il Sindaco  
Antonio Marco Troiano

Elaborato redatto da: Arch. Carlo Teruzzi



Brugherio, febbraio 2018



*Parco Est delle Cave*

COMUNE DI BRUGHERIO  
Settore: SVILUPPO DEL TERRITORIO  
Sezione: URBANISTICA E PLIS

CITTA' DI CERNUSCO S/N

16.02.18 008888

**ALLEGATO 2:**  
**AMPLIAMENTO DEL PLIS EST DELLE CAVE**  
**IN TERRITORIO DI BRUGHERIO**


Il Responsabile del Settore Urbanistica e PLIS  
Arch. Francesca Sala


Il Dirigente del Settore Sviluppo del Territorio  
Arch. Claudio Roberto Lauber

Il Sindaco  
Antonio Marco Troiano

*Antonio Marco Troiano*


Elaborato redatto da: Arch. Carlo Teruzzi





*Parco Est delle Cave*

COMUNE DI BRUGHERIO  
Settore: SVILUPPO DEL TERRITORIO  
Sezione: URBANISTICA E PLIS



**ALLEGATO 3 :**  
**MIGLIOR DEFINIZIONE DEL**  
**PERIMETRO DEL PLIS EST DELLE CAVE**  
**IN TERRITORIO DI BRUGHERIO**

Il Responsabile del Settore Urbanistica e PLIS

Arch. Francesca Sala

Il Dirigente del Settore Sviluppo del Territorio

Arch. Claudio Roberto Lauber

Il Sindaco

Antonio Marco Troiano

*Antonio Marco Troiano*

Elaborato redatto da: Arch. Carlo Teruzzi



Scala: 1:5.000

Brugherio, febbraio 2018