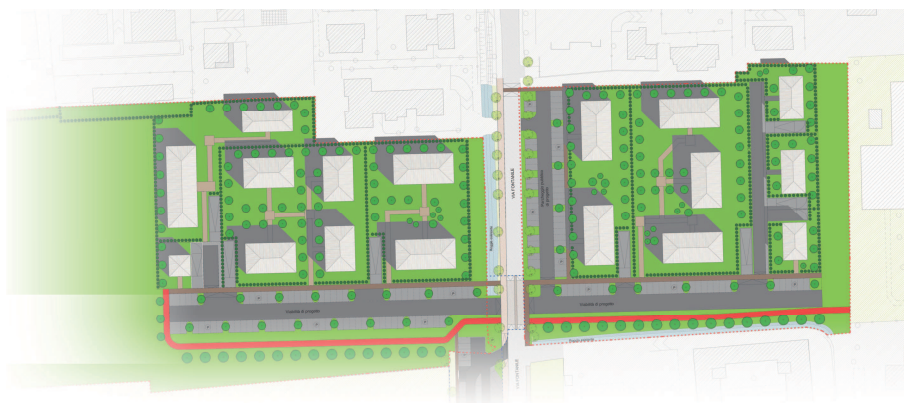


COMUNE DI CERNUSCO SUL NAVIGLIO

**PIANO ATTUATIVO
Campo della Modificazione M1_8
Cernusco sul Naviglio**

**Allegato E
DOCUMENTAZIONE CATASTALE
DICHIARAZIONI DI PROPRIETA'**

NOVEMBRE 2014



Arch. Marco Andreoni

Via Cavour 6/D – 20063 Cernusco sul Naviglio (MI)

Tel. 029240408 – fax 029241388

studio@marcoandreoni.it

DICHIARAZIONI DI PROPRIETA'

La sottoscritta **AGOSTONI TERESINA**, nata a Cernusco sul Naviglio (MI) il 18.09.1938, residente a Cernusco sul Naviglio (MI) in via C. Porta 4, c.f. GSTTSN38P58C523E

DICHIARA

di essere proprietaria delle aree catastalmente identificate al

- Foglio 28 Mappale 129 avente superficie catastale di mq 420
- Foglio 28 Mappale 135 avente superficie catastale di mq 62

In fede

DICHIARAZIONE SOSTITUTIVA DELL'ATTO DI NOTORIETA'
DEL TITOLO DI PROPRIETARIO
(Art. 47 D.P.R. 28 Dicembre 2000, n. 445)

DA PRESENTARE ALLA PUBBLICA AMMINISTRAZIONE AI GESTORI DI PUBBLICI SERVIZI

La sottoscritta **AGOSTONI TERESINA**.....
(cognome) (nome)

nata a **Cernusco sul Naviglio (MI)** il **18.09.1938**.....
(luogo) (prov.)

residente in **Cernusco sul Naviglio (MI)** via **C. Porta n° 4**

oppure

la società

consapevole delle situazioni penali, nel caso di dichiarazioni non veritiere, di formazione o uso di atti falsi, richiamate dall'art. 76 del DPR 45 del 28 dicembre 2000.

DICHIARA

che la sottoscritta **AGOSTONI TERESINA** è proprietaria dell'immobile situato in
Cernusco sul Naviglio (MI)

individuato catastalmente al **Foglio 28 Mappali 129 - 135**

come da atto notarile registrato a..... al n°.....:

Dichiaro di essere informato, ai sensi e per gli effetti di cui all'art. 10 legge 675/96 che i dati personali raccolti saranno trattati, anche con strumenti informatici, esclusivamente nell'ambito del procedimento per il quale la presente dichiarazione viene resa.

Cernusco sul Naviglio.....
(luogo, data)

il Dichiarante

.....

Ai sensi dell'art. 38 DPR 445 del 28 dicembre 2000, la dichiarazione è sottoscritta dall'interessato in presenza del dipendente addetto ovvero sottoscritta o inviata insieme alla fotocopia, non autenticata di un documento di identità del dichiarante, all'ufficio preposto via fax, tramite un incaricato, oppure a mezzo posta.

La sottoscritta **AGOSTONI DIRCE**, nata a Cernusco sul Naviglio (MI) il 03.08.1943,
residente a Carugate (MI) in via Montegrappa 50, c.f. GSTDRC43M43C523V

DICHIARA

di essere proprietaria delle aree catastalmente identificate al

- Foglio 28 Mappale 130 avente superficie catastale di mq 420
- Foglio 28 Mappale 136 avente superficie catastale di mq 62

In fede

DICHIARAZIONE SOSTITUTIVA DELL'ATTO DI NOTORIETA'
DEL TITOLO DI PROPRIETARIO
(Art. 47 D.P.R. 28 Dicembre 2000, n. 445)

DA PRESENTARE ALLA PUBBLICA AMMINISTRAZIONE AI GESTORI DI PUBBLICI SERVIZI

La sottoscritta **AGOSTONI DIRCE**.....
(cognome) (nome)

nata a **Cernusco sul Naviglio (MI)** il **03.08.1943**.....
(luogo) (prov.)

residente in **Carugate (MI)** via **Montegrappa n° 50**

oppure

la società

consapevole delle situazioni penali, nel caso di dichiarazioni non veritiere, di formazione o uso di atti falsi, richiamate dall'art. 76 del DPR 45 del 28 dicembre 2000.

DICHIARA

che la sottoscritta **AGOSTONI DIRCE** è proprietaria dell'immobile situato in
Cernusco sul Naviglio (MI)

individuato catastalmente al **Foglio 28 Mappali 130 - 136**

come da atto notarile registrato a..... al n°.....:

Dichiaro di essere informato, ai sensi e per gli effetti di cui all'art. 10 legge 675/96 che i dati personali raccolti saranno trattati, anche con strumenti informatici, esclusivamente nell'ambito del procedimento per il quale la presente dichiarazione viene resa.

Cernusco sul Naviglio.....
(luogo, data)

il Dichiarante

.....

Ai sensi dell'art. 38 DPR 445 del 28 dicembre 2000, la dichiarazione è sottoscritta dall'interessato in presenza del dipendente addetto ovvero sottoscritta o inviata insieme alla fotocopia, non autenticata di un documento di identità del dichiarante, all'ufficio preposto via fax, tramite un incaricato, oppure a mezzo posta.

La sottoscritta **AGOSTONI PIERA**, nata a Cernusco sul Naviglio (MI) il 30.04.1941,
residente a Bussero (MI) in via Grazia Deledda 8, c.f. GSTPRN41D70C523C

DICHIARA

di essere proprietaria delle aree catastalmente identificate al

- Foglio 28 Mappale 131 avente superficie catastale di mq 420
- Foglio 28 Mappale 137 avente superficie catastale di mq 62

In fede

DICHIARAZIONE SOSTITUTIVA DELL'ATTO DI NOTORIETA'
DEL TITOLO DI PROPRIETARIO
(Art. 47 D.P.R. 28 Dicembre 2000, n. 445)

DA PRESENTARE ALLA PUBBLICA AMMINISTRAZIONE AI GESTORI DI PUBBLICI SERVIZI

La sottoscritta **AGOSTONI PIERA**.....
(cognome) (nome)

nata a **Cernusco sul Naviglio (MI)** il **30.04.1941**.....
(luogo) (prov.)

residente in **Bussero (MI)** via **Grazia Deledda n° 8**

oppure

la società

consapevole delle situazioni penali, nel caso di dichiarazioni non veritiere, di formazione o uso di atti falsi, richiamate dall'art. 76 del DPR 45 del 28 dicembre 2000.

DICHIARA

che la sottoscritta **AGOSTONI PIERA** è proprietaria dell'immobile situato in
Cernusco sul Naviglio (MI)

individuato catastalmente al **Foglio 28 Mappali 131 - 137**

come da atto notarile registrato a..... al n°.....:

Dichiaro di essere informato, ai sensi e per gli effetti di cui all'art. 10 legge 675/96 che i dati personali raccolti saranno trattati, anche con strumenti informatici, esclusivamente nell'ambito del procedimento per il quale la presente dichiarazione viene resa.

Cernusco sul Naviglio.....
(luogo, data)

il Dichiarante

.....

Ai sensi dell'art. 38 DPR 445 del 28 dicembre 2000, la dichiarazione è sottoscritta dall'interessato in presenza del dipendente addetto ovvero sottoscritta o inviata insieme alla fotocopia, non autenticata di un documento di identità del dichiarante, all'ufficio preposto via fax, tramite un incaricato, oppure a mezzo posta.

I sottoscritti

SANTAMARIA LORENA, nata a Monza (MB) il 28.03.1966, residente a Cernusco sul Naviglio in via Verdi 10, c.f. SNTLRN66C68F704X

SANTAMARIA ARNALDO, nato a Monza (MB) il 13.06.1957, residente a Bussero (MI) in via Marconi 21, c.f. SNTRL57H13F704J

DICHIARANO

di essere proprietari delle aree catastalmente identificate al

- Foglio 28 Mappale 132 avente superficie catastale di mq 370
- Foglio 28 Mappale 138 avente superficie catastale di mq 54

In fede

DICHIARAZIONE SOSTITUTIVA DELL'ATTO DI NOTORIETA'
DEL TITOLO DI PROPRIETARIO
(Art. 47 D.P.R. 28 Dicembre 2000, n. 445)

DA PRESENTARE ALLA PUBBLICA AMMINISTRAZIONE AI GESTORI DI PUBBLICI SERVIZI

La sottoscritta **SANTAMARIA LORENA**
(cognome) (nome)

nata a **Monza (MB)** il **28.03.1966**.....
(luogo) (prov.)

residente in **Cernusco sul Naviglio (MI)** via **Verdi n° 10**

oppure

la società

consapevole delle situazioni penali, nel caso di dichiarazioni non veritiere, di formazione o uso di atti falsi, richiamate dall'art. 76 del DPR 45 del 28 dicembre 2000.

DICHIARA

che la sottoscritta **SANTAMARIA LORENA** è proprietaria dell'immobile situato in
Cernusco sul Naviglio (MI)

individuato catastalmente al **Foglio 28 Mappali 132 - 138**

come da atto notarile registrato a..... al n°.....:

Dichiaro di essere informato, ai sensi e per gli effetti di cui all'art. 10 legge 675/96 che i dati personali raccolti saranno trattati, anche con strumenti informatici, esclusivamente nell'ambito del procedimento per il quale la presente dichiarazione viene resa.

Cernusco sul Naviglio.....
(luogo, data)

il Dichiarante

.....

Ai sensi dell'art. 38 DPR 445 del 28 dicembre 2000, la dichiarazione è sottoscritta dall'interessato in presenza del dipendente addetto ovvero sottoscritta o inviata insieme alla fotocopia, non autenticata di un documento di identità del dichiarante, all'ufficio preposto via fax, tramite un incaricato, oppure a mezzo posta.

DICHIARAZIONE SOSTITUTIVA DELL'ATTO DI NOTORIETA'
DEL TITOLO DI PROPRIETARIO
(Art. 47 D.P.R. 28 Dicembre 2000, n. 445)

DA PRESENTARE ALLA PUBBLICA AMMINISTRAZIONE AI GESTORI DI PUBBLICI SERVIZI

Il sottoscritto **SANTAMARIA ARNALDO**
(cognome) (nome)

nato a **Monza (MB)** il **13.06.1957**.....
(luogo) (prov.)

residente in **Bussero (MI)** via **Marconi n° 21**

oppure

la società

consapevole delle situazioni penali, nel caso di dichiarazioni non veritiere, di formazione o uso di atti falsi, richiamate dall'art. 76 del DPR 45 del 28 dicembre 2000.

DICHIARA

che il sottoscritto **SANTAMARIA ARNALDO** è proprietario dell'immobile situato in
Cernusco sul Naviglio (MI)

individuato catastalmente al **Foglio 28 Mappali 132 - 138**

come da atto notarile registrato a..... al n°.....:

Dichiaro di essere informato, ai sensi e per gli effetti di cui all'art. 10 legge 675/96 che i dati personali raccolti saranno trattati, anche con strumenti informatici, esclusivamente nell'ambito del procedimento per il quale la presente dichiarazione viene resa.

Cernusco sul Naviglio.....
(luogo, data)

il Dichiarante

.....

Ai sensi dell'art. 38 DPR 445 del 28 dicembre 2000, la dichiarazione è sottoscritta dall'interessato in presenza del dipendente addetto ovvero sottoscritta o inviata insieme alla fotocopia, non autenticata di un documento di identità del dichiarante, all'ufficio preposto via fax, tramite un incaricato, oppure a mezzo posta.

I sottoscritti

- **AGOSTONI ALBERTO**, nato a Cernusco sul Naviglio (MI) il 15.11.1968, residente a Cernusco sul Naviglio (MI) in Via Monza 139, c.f. GST LRT 68S15 C523C
- **AGOSTONI ALESSANDRO**, nato a Cernusco sul Naviglio (MI) il 13.09.1964, residente a Cernusco sul Naviglio (MI) in Via Monza 139, c.f. GST LSN 64P13 C523H
- **AGOSTONI GIUSEPPE**, nato a Cernusco sul Naviglio (MI) il 18.10.1965, residente a Cernusco sul Naviglio (MI) in Via Monza 137/c, c.f. GST GPP 65R18 C523N
- **AGOSTONI MASSIMO**, nato a Cernusco sul Naviglio (MI) il 07.10.1974, residente a Cernusco sul Naviglio (MI) in Via Monza 137/c, c.f. GST MSM 74R07 C523X
- Eredi di **TRESOLDI MARIA**, nata a Carugate (MI) il 30.09.1933, residente a Cernusco sul Naviglio (MI) in via Monza 139, c.f. TRS MRA 33P70 B850G

DICHIARANO

di essere proprietari delle aree catastalmente identificate al

- Foglio 28 Mappale 133 avente superficie catastale di mq 2.170
- Foglio 28 Mappale 115 avente superficie catastale di mq 2.620
- Foglio 28 Mappale 23 avente superficie catastale di mq 2.980
- Foglio 28 Mappale 25 avente superficie catastale di mq 2.1100

In fede

DICHIARAZIONE SOSTITUTIVA DELL'ATTO DI NOTORIETA'
DEL TITOLO DI PROPRIETARIO
(Art. 47 D.P.R. 28 Dicembre 2000, n. 445)

DA PRESENTARE ALLA PUBBLICA AMMINISTRAZIONE AI GESTORI DI PUBBLICI SERVIZI

Il sottoscritto **AGOSTONI ALBERTO**
(cognome) (nome)

nato a **Cernusco sul Naviglio (MI)** il **15.11.1968**.....
(luogo) (prov.)

residente in **Cernusco sul Naviglio (MI)** via **Monza n° 139**

oppure

la società

consapevole delle situazioni penali, nel caso di dichiarazioni non veritiere, di formazione o uso di atti falsi, richiamate dall'art. 76 del DPR 45 del 28 dicembre 2000.

DICHIARA

che il sottoscritto **AGOSTONI ALBERTO** è proprietario dell'immobile situato in
Cernusco sul Naviglio (MI)

individuato catastalmente al **Foglio 28 Mappali 23 – 25 – 115 - 133**

come da atto notarile registrato a..... al n°.....:

Dichiaro di essere informato, ai sensi e per gli effetti di cui all'art. 10 legge 675/96 che i dati personali raccolti saranno trattati, anche con strumenti informatici, esclusivamente nell'ambito del procedimento per il quale la presente dichiarazione viene resa.

Cernusco sul Naviglio.....
(luogo, data)

il Dichiarante

.....

Ai sensi dell'art. 38 DPR 445 del 28 dicembre 2000, la dichiarazione è sottoscritta dall'interessato in presenza del dipendente addetto ovvero sottoscritta o inviata insieme alla fotocopia, non autenticata di un documento di identità del dichiarante, all'ufficio preposto via fax, tramite un incaricato, oppure a mezzo posta.

DICHIARAZIONE SOSTITUTIVA DELL'ATTO DI NOTORIETA'
DEL TITOLO DI PROPRIETARIO
(Art. 47 D.P.R. 28 Dicembre 2000, n. 445)

DA PRESENTARE ALLA PUBBLICA AMMINISTRAZIONE AI GESTORI DI PUBBLICI SERVIZI

Il sottoscritto **AGOSTONI ALESSANDRO**
(cognome) (nome)

nato a **Cernusco sul Naviglio (MI)** il **13.09.1964**.....
(luogo) (prov.)

residente in **Cernusco sul Naviglio (MI)** via **Monza n° 139**

oppure

la società

consapevole delle situazioni penali, nel caso di dichiarazioni non veritiere, di formazione o uso di atti falsi, richiamate dall'art. 76 del DPR 45 del 28 dicembre 2000.

DICHIARA

che il sottoscritto **AGOSTONI ALESSANDRO** è proprietario dell'immobile situato in
Cernusco sul Naviglio (MI)

individuato catastalmente al **Foglio 28 Mappali 23 – 25 – 115 - 133**

come da atto notarile registrato a..... al n°.....:

Dichiaro di essere informato, ai sensi e per gli effetti di cui all'art. 10 legge 675/96 che i dati personali raccolti saranno trattati, anche con strumenti informatici, esclusivamente nell'ambito del procedimento per il quale la presente dichiarazione viene resa.

Cernusco sul Naviglio.....
(luogo, data)

il Dichiarante

.....

Ai sensi dell'art. 38 DPR 445 del 28 dicembre 2000, la dichiarazione è sottoscritta dall'interessato in presenza del dipendente addetto ovvero sottoscritta o inviata insieme alla fotocopia, non autenticata di un documento di identità del dichiarante, all'ufficio preposto via fax, tramite un incaricato, oppure a mezzo posta.

DICHIARAZIONE SOSTITUTIVA DELL'ATTO DI NOTORIETA'
DEL TITOLO DI PROPRIETARIO
(Art. 47 D.P.R. 28 Dicembre 2000, n. 445)

DA PRESENTARE ALLA PUBBLICA AMMINISTRAZIONE AI GESTORI DI PUBBLICI SERVIZI

Il sottoscritto **AGOSTONI GIUSEPPE**
(cognome) (nome)

nato a **Cernusco sul Naviglio (MI)** il **18.10.1965**.....
(luogo) (prov.)

residente in **Cernusco sul Naviglio (MI)** via **Monza n° 137 / C**

oppure

la società

consapevole delle situazioni penali, nel caso di dichiarazioni non veritiere, di formazione o uso di atti falsi, richiamate dall'art. 76 del DPR 45 del 28 dicembre 2000.

DICHIARA

che il sottoscritto **AGOSTONI GIUSEPPE** è proprietario dell'immobile situato in
Cernusco sul Naviglio (MI)

individuato catastalmente al **Foglio 28 Mappali 23 – 25 – 115 - 133**

come da atto notarile registrato a..... al n°.....:

Dichiaro di essere informato, ai sensi e per gli effetti di cui all'art. 10 legge 675/96 che i dati personali raccolti saranno trattati, anche con strumenti informatici, esclusivamente nell'ambito del procedimento per il quale la presente dichiarazione viene resa.

Cernusco sul Naviglio.....
(luogo, data)

il Dichiarante

.....

Ai sensi dell'art. 38 DPR 445 del 28 dicembre 2000, la dichiarazione è sottoscritta dall'interessato in presenza del dipendente addetto ovvero sottoscritta o inviata insieme alla fotocopia, non autenticata di un documento di identità del dichiarante, all'ufficio preposto via fax, tramite un incaricato, oppure a mezzo posta.

DICHIARAZIONE SOSTITUTIVA DELL'ATTO DI NOTORIETA'
DEL TITOLO DI PROPRIETARIO
(Art. 47 D.P.R. 28 Dicembre 2000, n. 445)

DA PRESENTARE ALLA PUBBLICA AMMINISTRAZIONE AI GESTORI DI PUBBLICI SERVIZI

Il sottoscritto **AGOSTONI MASSIMO**
(cognome) (nome)

nato a **Cernusco sul Naviglio (MI)** il **07.10.1974**.....
(luogo) (prov.)

residente in **Cernusco sul Naviglio (MI)** via **Monza n° 137 / C**

oppure

la società

consapevole delle situazioni penali, nel caso di dichiarazioni non veritiere, di formazione o uso di atti falsi, richiamate dall'art. 76 del DPR 45 del 28 dicembre 2000.

DICHIARA

che il sottoscritto **AGOSTONI MASSIMO** è proprietario dell'immobile situato in
Cernusco sul Naviglio (MI)

individuato catastalmente al **Foglio 28 Mappali 23 – 25 – 115 - 133**

come da atto notarile registrato a..... al n°.....:

Dichiaro di essere informato, ai sensi e per gli effetti di cui all'art. 10 legge 675/96 che i dati personali raccolti saranno trattati, anche con strumenti informatici, esclusivamente nell'ambito del procedimento per il quale la presente dichiarazione viene resa.

Cernusco sul Naviglio.....
(luogo, data)

il Dichiarante

.....

Ai sensi dell'art. 38 DPR 445 del 28 dicembre 2000, la dichiarazione è sottoscritta dall'interessato in presenza del dipendente addetto ovvero sottoscritta o inviata insieme alla fotocopia, non autenticata di un documento di identità del dichiarante, all'ufficio preposto via fax, tramite un incaricato, oppure a mezzo posta.

I sottoscritti

SANGALLI LUCIA, nata a Vimodrone (MI) il 11.06.1950, residente a Cernusco sul Naviglio (MI) in via Monza 135/a, c.f. SNGLCU50H51M053G

SANGALLI LUCIANO, nato a Vimodrone (MI) il 23.4.1947, residente a Cernusco sul Naviglio (MI) in via Don Gnocchi 5, c.f. SNGLCN47D23M053W

DICHIARANO

di essere proprietari delle aree catastalmente identificate al

- Foglio 28 Mappale 348 avente superficie catastale di mq 225
- Foglio 28 Mappale 349 avente superficie catastale di mq 165
- Foglio 28 Mappale 350 avente superficie catastale di mq 5.640

Inoltre

DICHIARANO

di essere proprietari delle aree catastalmente identificate al

- Foglio 33 Mappale 81 parte per una superficie rilevata di mq 1.879

per una superficie complessivamente pari a mq 1.879 concorrente alle dotazioni esterne di aree per servizi di interesse generale

In fede

DICHIARAZIONE SOSTITUTIVA DELL'ATTO DI NOTORIETA'
DEL TITOLO DI PROPRIETARIO
(Art. 47 D.P.R. 28 Dicembre 2000, n. 445)

DA PRESENTARE ALLA PUBBLICA AMMINISTRAZIONE AI GESTORI DI PUBBLICI SERVIZI

La sottoscritta **SANGALLI LUCIA**
(cognome) (nome)

nata a **Vimodrone (MI)** il **11.06.1950**.....
(luogo) (prov.)

residente in **Cernusco sul Naviglio (MI)** via **Monza n° 135 / A**

oppure

la società

consapevole delle situazioni penali, nel caso di dichiarazioni non veritiere, di formazione o uso di atti falsi, richiamate dall'art. 76 del DPR 45 del 28 dicembre 2000.

DICHIARA

che la sottoscritta **SANGALLI LUCIA** è proprietaria dell'immobile situato in
Cernusco sul Naviglio (MI)

individuato catastalmente al **Foglio 28 Mappali 348 – 349 – 350; Foglio 33 Mappale 81**

come da atto notarile registrato a..... al n°.....:

Dichiaro di essere informato, ai sensi e per gli effetti di cui all'art. 10 legge 675/96 che i dati personali raccolti saranno trattati, anche con strumenti informatici, esclusivamente nell'ambito del procedimento per il quale la presente dichiarazione viene resa.

Cernusco sul Naviglio.....
(luogo, data)

il Dichiarante

.....

Ai sensi dell'art. 38 DPR 445 del 28 dicembre 2000, la dichiarazione è sottoscritta dall'interessato in presenza del dipendente addetto ovvero sottoscritta o inviata insieme alla fotocopia, non autenticata di un documento di identità del dichiarante, all'ufficio preposto via fax, tramite un incaricato, oppure a mezzo posta.

DICHIARAZIONE SOSTITUTIVA DELL'ATTO DI NOTORIETA'
DEL TITOLO DI PROPRIETARIO
(Art. 47 D.P.R. 28 Dicembre 2000, n. 445)

DA PRESENTARE ALLA PUBBLICA AMMINISTRAZIONE AI GESTORI DI PUBBLICI SERVIZI

Il sottoscritto **SANGALLI LUCIANO**
(cognome) (nome)

nato a **Vimodrone (MI)** il **23.04.1947**
(luogo) (prov.)

residente in **Cernusco sul Naviglio (MI)** via **Don Gnocchi n° 5**

oppure

la società

consapevole delle situazioni penali, nel caso di dichiarazioni non veritiere, di formazione o uso di atti falsi, richiamate dall'art. 76 del DPR 45 del 28 dicembre 2000.

DICHIARA

che il sottoscritto **SANGALLI LUCIANO** è proprietario dell'immobile situato in
Cernusco sul Naviglio (MI)

individuato catastalmente al **Foglio 28 Mappali 348 – 349 – 350; Foglio 33 Mappale 81**

come da atto notarile registrato a al n°

Dichiaro di essere informato, ai sensi e per gli effetti di cui all'art. 10 legge 675/96 che i dati personali raccolti saranno trattati, anche con strumenti informatici, esclusivamente nell'ambito del procedimento per il quale la presente dichiarazione viene resa.

Cernusco sul Naviglio
(luogo, data)

il Dichiarante

.....

Ai sensi dell'art. 38 DPR 445 del 28 dicembre 2000, la dichiarazione è sottoscritta dall'interessato in presenza del dipendente addetto ovvero sottoscritta o inviata insieme alla fotocopia, non autenticata di un documento di identità del dichiarante, all'ufficio preposto via fax, tramite un incaricato, oppure a mezzo posta.

Il sottoscritto **ARNABOLDI GRAZIANO**, nato a Cernusco sul Naviglio (MI) il 11.02.1935,
residente a Cernusco sul Naviglio (MI) in via Monza 131, c.f. RNBGZN35T11C523K

DICHIARA

di essere proprietario delle aree catastalmente identificate al

- Foglio 28 Mappale 272 avente superficie catastale di mq 5.668

In fede

DICHIARAZIONE SOSTITUTIVA DELL'ATTO DI NOTORIETA'
DEL TITOLO DI PROPRIETARIO
(Art. 47 D.P.R. 28 Dicembre 2000, n. 445)

DA PRESENTARE ALLA PUBBLICA AMMINISTRAZIONE AI GESTORI DI PUBBLICI SERVIZI

Il sottoscritto **ARNABOLDI GRAZIANO**
(cognome) (nome)

nato a **Cernusco sul Naviglio (MI)** il **11.02.1935**.....
(luogo) (prov.)

residente in **Cernusco sul Naviglio (MI)** via **Monza n° 131**

oppure

la società

consapevole delle situazioni penali, nel caso di dichiarazioni non veritiere, di formazione o uso di atti falsi, richiamate dall'art. 76 del DPR 45 del 28 dicembre 2000.

DICHIARA

che il sottoscritto **ARNABOLDI GRAZIANO** è proprietario dell'immobile situato in
Cernusco sul Naviglio (MI)

individuato catastalmente al **Foglio 28 Mappale 272**

come da atto notarile registrato a..... al n°.....:

Dichiaro di essere informato, ai sensi e per gli effetti di cui all'art. 10 legge 675/96 che i dati personali raccolti saranno trattati, anche con strumenti informatici, esclusivamente nell'ambito del procedimento per il quale la presente dichiarazione viene resa.

Cernusco sul Naviglio.....
(luogo, data)

il Dichiarante

.....

Ai sensi dell'art. 38 DPR 445 del 28 dicembre 2000, la dichiarazione è sottoscritta dall'interessato in presenza del dipendente addetto ovvero sottoscritta o inviata insieme alla fotocopia, non autenticata di un documento di identità del dichiarante, all'ufficio preposto via fax, tramite un incaricato, oppure a mezzo posta.

Il sottoscritto **ZUCCHETTI VALTER**, nato il 17.12.1954 a Cernusco sul Naviglio (MI), domiciliato per la carica in Cernusco sul Naviglio (MI) in via Videmari 16, c.f. ZCCVTR54T17C523Z

in qualità di legale rappresentante della Società **ZUCCHETTI s.r.l.** con sede legale a Cernusco sul Naviglio (MI) in via Videmari 16, p.iva 08432370156

DICHIARA

di essere proprietario delle aree catastalmente identificate al

- Foglio 28 Mappale 300 avente superficie catastale di mq 6.270
- Foglio 28 Mappale 302 avente superficie catastale di mq 103

In fede

DICHIARAZIONE SOSTITUTIVA DELL'ATTO DI NOTORIETA'
DEL TITOLO DI PROPRIETARIO
(Art. 47 D.P.R. 28 Dicembre 2000, n. 445)

DA PRESENTARE ALLA PUBBLICA AMMINISTRAZIONE AI GESTORI DI PUBBLICI SERVIZI

Il sottoscritto
(cognome) (nome)

nato a il
(luogo) (prov.)

residente in via

oppure

la società **ZUCCHETTI s.r.l.**

con sede in **Cernusco sul Naviglio (MI)** via **Videmari n° 16**

consapevole delle situazioni penali, nel caso di dichiarazioni non veritiere, di formazione o uso di atti falsi, richiamate dall'art. 76 del DPR 45 del 28 dicembre 2000.

DICHIARA

che la sottoscritta società **ZUCCHETTI s.r.l.** è proprietaria dell'immobile situato in Cernusco sul Naviglio (MI)

individuato catastalmente al **Foglio 28 Mappali 300 - 302**

come da atto notarile registrato a..... al n°.....:

Dichiaro di essere informato, ai sensi e per gli effetti di cui all'art. 10 legge 675/96 che i dati personali raccolti saranno trattati, anche con strumenti informatici, esclusivamente nell'ambito del procedimento per il quale la presente dichiarazione viene resa.

Cernusco sul Naviglio.....
(luogo, data)

il Dichiarante

.....

Ai sensi dell'art. 38 DPR 445 del 28 dicembre 2000, la dichiarazione è sottoscritta dall'interessato in presenza del dipendente addetto ovvero sottoscritta o inviata insieme alla fotocopia, non autenticata di un documento di identità del dichiarante, all'ufficio preposto via fax, tramite un incaricato, oppure a mezzo posta.

Il sottoscritto

AGLIARDI GRAZIANO, nato il 09.03.1964 a Monza (MB), domiciliato per la carica in Cernusco sul Naviglio (MI) in via Monza 85, c.f. GLRGZN64C09F704W

in qualità di legale rappresentante della Società **GAIA s.r.l.** con sede legale in Cernusco sul Naviglio (MI) in via Monza 85, p.iva 04445310966

DICHIARA

di essere proprietario delle aree catastalmente identificate al

- Foglio 28 Mappale 392 avente superficie catastale di mq 834

In fede

DICHIARAZIONE SOSTITUTIVA DELL'ATTO DI NOTORIETA'
DEL TITOLO DI PROPRIETARIO
(Art. 47 D.P.R. 28 Dicembre 2000, n. 445)

DA PRESENTARE ALLA PUBBLICA AMMINISTRAZIONE AI GESTORI DI PUBBLICI SERVIZI

Il sottoscritto
(cognome) (nome)

nato a il
(luogo) (prov.)

residente in via

oppure

la società **GAIA s.r.l.**

con sede in **Cernusco sul Naviglio (MI)** via **Monza n° 85**

consapevole delle situazioni penali, nel caso di dichiarazioni non veritiere, di formazione o uso di atti falsi, richiamate dall'art. 76 del DPR 45 del 28 dicembre 2000.

DICHIARA

che la sottoscritta società **GAIA s.r.l.** è proprietaria dell'immobile situato in Cernusco sul Naviglio (MI)

individuato catastalmente al **Foglio 28 Mappale 392**

come da atto notarile registrato a al n°

Dichiaro di essere informato, ai sensi e per gli effetti di cui all'art. 10 legge 675/96 che i dati personali raccolti saranno trattati, anche con strumenti informatici, esclusivamente nell'ambito del procedimento per il quale la presente dichiarazione viene resa.

Cernusco sul Naviglio.....
(luogo, data)

il Dichiarante

.....

Ai sensi dell'art. 38 DPR 445 del 28 dicembre 2000, la dichiarazione è sottoscritta dall'interessato in presenza del dipendente addetto ovvero sottoscritta o inviata insieme alla fotocopia, non autenticata di un documento di identità del dichiarante, all'ufficio preposto via fax, tramite un incaricato, oppure a mezzo posta.

Il sottoscritto

AGLIARDI GRAZIANO, nato il 09.03.1964 a Monza (MB), domiciliato per la carica in Cernusco sul Naviglio (MI) in via Monza 85, c.f. GLRGZN64C09F704W

in qualità di legale rappresentante della Società **LE ARCATE s.r.l.** con sede legale in Cernusco sul Naviglio (MI) in via Monza 85, p.iva 12357890156

DICHIARA

di essere proprietario delle aree catastalmente identificate al

- Foglio 33 Mappale 121 per una superficie catastale di mq 823
- Foglio 33 Mappale 79 per una superficie catastale di mq 1.752

per una superficie complessivamente pari a mq 2.575 concorrente alle dotazioni esterne di aree per servizi di interesse generale

In fede

DICHIARAZIONE SOSTITUTIVA DELL'ATTO DI NOTORIETA'
DEL TITOLO DI PROPRIETARIO
(Art. 47 D.P.R. 28 Dicembre 2000, n. 445)

DA PRESENTARE ALLA PUBBLICA AMMINISTRAZIONE AI GESTORI DI PUBBLICI SERVIZI

Il sottoscritto
(cognome) (nome)

nato a il
(luogo) (prov.)

residente in via

oppure

la società **LE ARCATE s.r.l.**

con sede in **Cernusco sul Naviglio (MI)** via **Monza n° 85**

consapevole delle situazioni penali, nel caso di dichiarazioni non veritiere, di formazione o uso di atti falsi, richiamate dall'art. 76 del DPR 45 del 28 dicembre 2000.

DICHIARA

che la sottoscritta società **LE ARCATE s.r.l.** è proprietaria dell'immobile situato in Cernusco sul Naviglio (MI)

individuato catastalmente al **Foglio 33 Mappali 79 - 121**

come da atto notarile registrato a..... al n°.....:

Dichiaro di essere informato, ai sensi e per gli effetti di cui all'art. 10 legge 675/96 che i dati personali raccolti saranno trattati, anche con strumenti informatici, esclusivamente nell'ambito del procedimento per il quale la presente dichiarazione viene resa.

Cernusco sul Naviglio.....
(luogo, data)

il Dichiarante

.....

Ai sensi dell'art. 38 DPR 445 del 28 dicembre 2000, la dichiarazione è sottoscritta dall'interessato in presenza del dipendente addetto ovvero sottoscritta o inviata insieme alla fotocopia, non autenticata di un documento di identità del dichiarante, all'ufficio preposto via fax, tramite un incaricato, oppure a mezzo posta.

Il sottoscritto **ARNABOLDI VINCENZO**, nato a Cernusco sul Naviglio (MI) il 01.06.1934,
residente a Cernusco sul Naviglio (MI) in via Monza 121, c.f. RNBVCN34H01C523I

DICHIARA

di essere proprietario delle aree catastalmente identificate al

- Foglio 28 Mappale 339 avente superficie catastale di mq 2.307
- Foglio 28 Mappale 390 avente superficie catastale di mq 5.107

In fede

DICHIARAZIONE SOSTITUTIVA DELL'ATTO DI NOTORIETA'
DEL TITOLO DI PROPRIETARIO
(Art. 47 D.P.R. 28 Dicembre 2000, n. 445)

DA PRESENTARE ALLA PUBBLICA AMMINISTRAZIONE AI GESTORI DI PUBBLICI SERVIZI

Il sottoscritto **ARNABOLDI VINCENZO**
(cognome) (nome)

nato a **Cernusco sul Naviglio (MI)** il **01.06.1934**.....
(luogo) (prov.)

residente in **Cernusco sul Naviglio (MI)** via **Monza n° 121**

oppure

la società

consapevole delle situazioni penali, nel caso di dichiarazioni non veritiere, di formazione o uso di atti falsi, richiamate dall'art. 76 del DPR 45 del 28 dicembre 2000.

DICHIARA

che il sottoscritto **ARNABOLDI VINCENZO** è proprietario dell'immobile situato in
Cernusco sul Naviglio (MI)

individuato catastalmente al **Foglio 28 Mappali 339 - 390**

come da atto notarile registrato a..... al n°.....:

Dichiaro di essere informato, ai sensi e per gli effetti di cui all'art. 10 legge 675/96 che i dati personali raccolti saranno trattati, anche con strumenti informatici, esclusivamente nell'ambito del procedimento per il quale la presente dichiarazione viene resa.

Cernusco sul Naviglio.....
(luogo, data)

il Dichiarante

.....

Ai sensi dell'art. 38 DPR 445 del 28 dicembre 2000, la dichiarazione è sottoscritta dall'interessato in presenza del dipendente addetto ovvero sottoscritta o inviata insieme alla fotocopia, non autenticata di un documento di identità del dichiarante, all'ufficio preposto via fax, tramite un incaricato, oppure a mezzo posta.

La sottoscritta **ARNABOLDI GIULIANA**, nata a Cernusco sul Naviglio (MI) il 01.03.1938, residente a Pioltello (MI) in via Pisa 22, c.f. RNBGLN38C41C523O

DICHIARA

di essere proprietaria delle aree catastalmente identificate al

- Foglio 28 Mappale 395 avente superficie catastale di mq 1.325
- Foglio 28 Mappale 396 avente superficie catastale di mq 375

In fede

**DICHIARAZIONE SOSTITUTIVA DELL'ATTO DI NOTORIETA'
DEL TITOLO DI PROPRIETARIO**
(Art. 47 D.P.R. 28 Dicembre 2000, n. 445)

DA PRESENTARE ALLA PUBBLICA AMMINISTRAZIONE AI GESTORI DI PUBBLICI SERVIZI

La sottoscritta **ARNABOLDI GIULIANA**
(cognome) (nome)

nata a **Cernusco sul Naviglio (MI)** il **01.03.1938**.....
(luogo) (prov.)

residente in **Pioltello (MI)** via **Pisa n° 22**

oppure

la società

consapevole delle situazioni penali, nel caso di dichiarazioni non veritiere, di formazione o uso di atti falsi, richiamate dall'art. 76 del DPR 45 del 28 dicembre 2000.

DICHIARA

che la sottoscritta **ARNABOLDI GIULIANA** è proprietaria dell'immobile situato in
Cernusco sul Naviglio (MI)

individuato catastalmente al **Foglio 28 Mappali 395 - 396**

come da atto notarile registrato a..... al n°.....:

Dichiaro di essere informato, ai sensi e per gli effetti di cui all'art. 10 legge 675/96 che i dati personali raccolti saranno trattati, anche con strumenti informatici, esclusivamente nell'ambito del procedimento per il quale la presente dichiarazione viene resa.

Cernusco sul Naviglio.....
(luogo, data)

il Dichiarante

.....

Ai sensi dell'art. 38 DPR 445 del 28 dicembre 2000, la dichiarazioni è sottoscritta dall'interessato in presenza del dipendente addetto ovvero sottoscritta o inviata insieme alla fotocopia, non autenticata di un documento di identità del dichiarante, all'ufficio preposto via fax, tramite un incaricato, oppure a mezzo posta.

La sottoscritta **ARNABOLDI MARINA**, nata a Cernusco sul Naviglio (MI) il 07.05.1940,
residente a Cernusco sul Naviglio (MI) in via Vespucci 42, c.f. RNBMRN40E47C523N

DICHIARA

di essere proprietaria delle aree catastalmente identificate al

- Foglio 28 Mappale 142 avente superficie catastale di mq 1.690

In fede

DICHIARAZIONE SOSTITUTIVA DELL'ATTO DI NOTORIETA'
DEL TITOLO DI PROPRIETARIO
(Art. 47 D.P.R. 28 Dicembre 2000, n. 445)

DA PRESENTARE ALLA PUBBLICA AMMINISTRAZIONE AI GESTORI DI PUBBLICI SERVIZI

La sottoscritta **ARNABOLDI MARINA**
(cognome) (nome)

nata a **Cernusco sul Naviglio (MI)** il **07.05.1940**.....
(luogo) (prov.)

residente in **Cernusco sul Naviglio (MI)** via **Vespucci n° 42**

oppure

la società

consapevole delle situazioni penali, nel caso di dichiarazioni non veritiere, di formazione o uso di atti falsi, richiamate dall'art. 76 del DPR 45 del 28 dicembre 2000.

DICHIARA

che la sottoscritta **ARNABOLDI MARINA** è proprietaria dell'immobile situato in
Cernusco sul Naviglio (MI)

individuato catastalmente al **Foglio 28 Mappale 142**

come da atto notarile registrato a..... al n°.....:

Dichiaro di essere informato, ai sensi e per gli effetti di cui all'art. 10 legge 675/96 che i dati personali raccolti saranno trattati, anche con strumenti informatici, esclusivamente nell'ambito del procedimento per il quale la presente dichiarazione viene resa.

Cernusco sul Naviglio.....
(luogo, data)

il Dichiarante

.....

Ai sensi dell'art. 38 DPR 445 del 28 dicembre 2000, la dichiarazione è sottoscritta dall'interessato in presenza del dipendente addetto ovvero sottoscritta o inviata insieme alla fotocopia, non autenticata di un documento di identità del dichiarante, all'ufficio preposto via fax, tramite un incaricato, oppure a mezzo posta.

La sottoscritta **ARNABOLDI VINCENZINA CLAUDIA**, nata a Cernusco sul Naviglio (MI) il 20.11.1943, residente a Milano in via Pordenone 13, c.f. RNBVCN43S60C523L

DICHIARA

di essere proprietaria delle aree catastalmente identificate al

- Foglio 28 Mappale 397 avente superficie catastale di mq 1.255
- Foglio 28 Mappale 398 avente superficie catastale di mq 375

In fede

DICHIARAZIONE SOSTITUTIVA DELL'ATTO DI NOTORIETA'
DEL TITOLO DI PROPRIETARIO
(Art. 47 D.P.R. 28 Dicembre 2000, n. 445)

DA PRESENTARE ALLA PUBBLICA AMMINISTRAZIONE AI GESTORI DI PUBBLICI SERVIZI

La sottoscritta **ARNABOLDI VINCENZINA CLAUDIA**.....
(cognome) (nome)

nata a **Cernusco sul Naviglio (MI)** il **20.11.1943**.....
(luogo) (prov.)

residente in **Milano (MI)** via **Pordenone n° 13**

oppure

la società

consapevole delle situazioni penali, nel caso di dichiarazioni non veritiere, di formazione o uso di atti falsi, richiamate dall'art. 76 del DPR 45 del 28 dicembre 2000.

DICHIARA

che la sottoscritta **ARNABOLDI VINCENZINA CLAUDIA** è proprietaria dell'immobile situato in
Cernusco sul Naviglio (MI)

individuato catastalmente al **Foglio 28 Mappali 397 - 398**

come da atto notarile registrato a..... al n°.....:

Dichiaro di essere informato, ai sensi e per gli effetti di cui all'art. 10 legge 675/96 che i dati personali raccolti saranno trattati, anche con strumenti informatici, esclusivamente nell'ambito del procedimento per il quale la presente dichiarazione viene resa.

Cernusco sul Naviglio.....
(luogo, data)

il Dichiarante

.....

Ai sensi dell'art. 38 DPR 445 del 28 dicembre 2000, la dichiarazione è sottoscritta dall'interessato in presenza del dipendente addetto ovvero sottoscritta o inviata insieme alla fotocopia, non autenticata di un documento di identità del dichiarante, all'ufficio preposto via fax, tramite un incaricato, oppure a mezzo posta.

Il sottoscritto **ZUCCHETTI MARCO**, nato il 13.09.1966 a Cernusco sul Naviglio (MI), domiciliato per la carica in Cernusco sul Naviglio (MI) in via Mariani 7, c.f. ZCC MRC 66P13 C523 E

in qualità di legale rappresentante della Società **EDIL ZETA s.r.l.** con sede legale in Cernusco sul Naviglio (MI) in via Mariani 7, p.iva 11139800152

DICHIARA

di essere proprietario delle aree catastalmente identificate al

- Foglio 9 Mappale 11 per una superficie catastale di mq 960
- Foglio 9 Mappale 112 parte per una superficie rilevata di mq 396

per una superficie complessivamente pari a mq 1.356 concorrente alle dotazioni esterne di aree per servizi di interesse generale

In fede

DICHIARAZIONE SOSTITUTIVA DELL'ATTO DI NOTORIETA'
DEL TITOLO DI PROPRIETARIO
(Art. 47 D.P.R. 28 Dicembre 2000, n. 445)

DA PRESENTARE ALLA PUBBLICA AMMINISTRAZIONE AI GESTORI DI PUBBLICI SERVIZI

Il sottoscritto
(cognome) (nome)

nato a il
(luogo) (prov.)

residente in via

oppure

la società **EDIL ZETA s.r.l.**

con sede in **Cernusco sul Naviglio (MI)** via **Mariani n° 7**

consapevole delle situazioni penali, nel caso di dichiarazioni non veritiere, di formazione o uso di atti falsi, richiamate dall'art. 76 del DPR 45 del 28 dicembre 2000.

DICHIARA

che la sottoscritta società **EDIL ZETA s.r.l.** è proprietaria dell'immobile situato in Cernusco sul Naviglio (MI)

individuato catastalmente al **Foglio 9 Mappali 11 - 112**

come da atto notarile registrato a al n°

Dichiaro di essere informato, ai sensi e per gli effetti di cui all'art. 10 legge 675/96 che i dati personali raccolti saranno trattati, anche con strumenti informatici, esclusivamente nell'ambito del procedimento per il quale la presente dichiarazione viene resa.

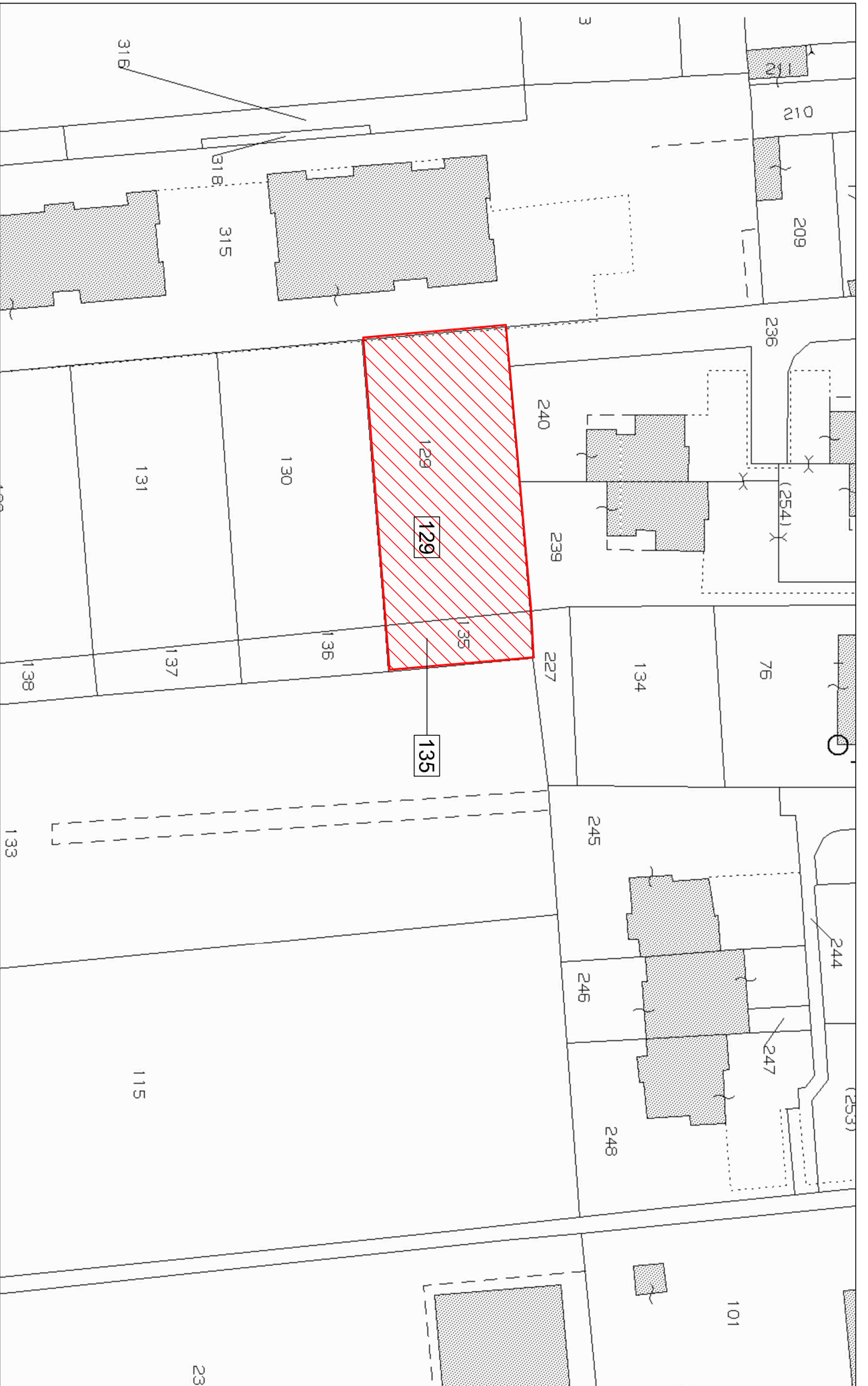
Cernusco sul Naviglio.....
(luogo, data)

il Dichiarante

.....

Ai sensi dell'art. 38 DPR 445 del 28 dicembre 2000, la dichiarazione è sottoscritta dall'interessato in presenza del dipendente addetto ovvero sottoscritta o inviata insieme alla fotocopia, non autenticata di un documento di identità del dichiarante, all'ufficio preposto via fax, tramite un incaricato, oppure a mezzo posta.

VISURE CATASTALI ED ESTRATTI DI MAPPA CATASTALE
AREE INTERNE AL COMPARTO



ALLEGATO E
Estratto di mappa catastale
scala 1:500

Cernusco sul Naviglio (MI)
CAMPO DELLA MODIFICAZIONE M1_8
PIANO ATTUATIVO

Proprietà
AGOSTONI TERESINA
Foglio 28 Mappali 129 - 135

Visura per immobile

Situazione degli atti informatizzati al 24/02/2012

Dati della richiesta	Comune di CERNUSCO SUL NAVIGLIO (Codice: C523)
	Provincia di MILANO
Catasto Terreni	Foglio: 28 Particella: 129

Immobile

N.	DATI IDENTIFICATIVI			DATI CLASSAMENTO						DATI DERIVANTI DA
	Foglio	Particella	Sub	Porz	Qualità Classe	Superficie(m ²)	Deduz	Reddito		
						ha are ca			Dominicale	Agrario
1	28	129		-	ORTO IRRIG 1	04 20	P2A	Euro 16,68 L. 32.298	Euro 6,51 L. 12.600	FRAZIONAMENTO n. 4181 in atti dal 08/08/1983
Notifica						Partita	4131			

INTESTATO

N.	DATI ANAGRAFICI	CODICE FISCALE	DIRITTI E ONERI REALI
1	AGOSTONI Teresina nata a CERNUSCO SUL NAVIGLIO il 18/09/1938	GSTTSN38P58C523B*	(1) Proprieta` per 1000/1000
DATI DERIVANTI DA		SCRITTURA PRIVATA del 23/10/1982 Voltura n . 361286 in atti dal 11/09/1987 Repertorio n .: 18893 Rogante: SILVIA D ALONZO Sede: CERNUSCO SUL NAVIGLIO	
Registrazione: UR Sede: MILANO Volume: 1 n: 19751 del 11/11/1982			

 Rilasciata da: **Servizio Telematico**

Visura per immobile

Situazione degli atti informatizzati al 24/02/2012

Dati della richiesta	Comune di CERNUSCO SUL NAVIGLIO (Codice: C523)
	Provincia di MILANO
Catasto Terreni	Foglio: 28 Particella: 135

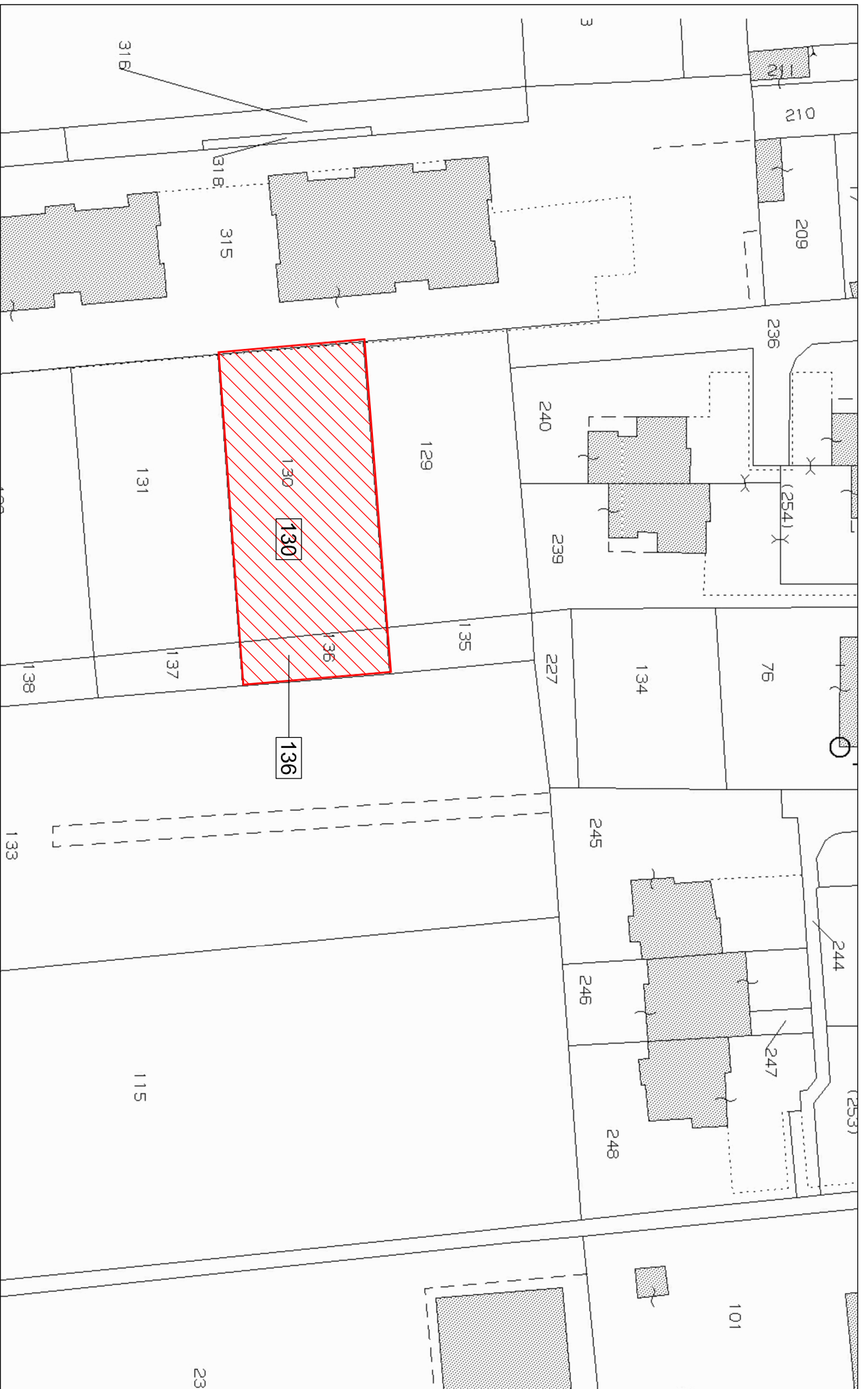
Immobile

N.	DATI IDENTIFICATIVI			DATI CLASSAMENTO					DATI DERIVANTI DA	
	Foglio	Particella	Sub	Porz	Qualità Classe	Superficie(m²) ha are ca	Deduz	Reddito		
1	28	135		-	ORTO IRRIG 1	00 62	P2A	Euro 2,46 L. 4.768	Euro 0,96 L. 1.860	FRAZIONAMENTO n. 4181 in atti dal 08/08/1983
Notifica				Partita		4132				

INTESTATO

N.	DATI ANAGRAFICI	CODICE FISCALE	DIRITTI E ONERI REALI
1	AGOSTONI Teresina nata a CERNUSCO SUL NAVIGLIO il 18/09/1938	GSTTSN38P58C523B*	(1) Proprieta` per 1000/1000
DATI DERIVANTI DA		SCRITTURA PRIVATA del 23/10/1982 Voltura n . 361286 in atti dal 11/09/1987 Repertorio n .: 18893 Rogante: SILVIA D ALONZO Sede: CERNUSCO SUL NAVIGLIO	
Registrazione: UR Sede: MILANO Volume: 1 n: 19751 del 11/11/1982			

Rilasciata da: **Servizio Telematico**



ALLEGATO E
Estratto di mappa catastale
scala 1:500

Cernusco sul Naviglio (MI)
CAMPO DELLA MODIFICAZIONE M1_8
PIANO ATTUATIVO

Proprietà
AGOSTONI DIRCE
Foglio 28 Mappali 130 - 136

Visura per immobile

Situazione degli atti informatizzati al 24/02/2012

Dati della richiesta	Comune di CERNUSCO SUL NAVIGLIO (Codice: C523)
	Provincia di MILANO
Catasto Terreni	Foglio: 28 Particella: 130

Immobile

N.	DATI IDENTIFICATIVI			DATI CLASSAMENTO						DATI DERIVANTI DA
	Foglio	Particella	Sub	Porz	Qualità Classe	Superficie(m²) ha are ca	Deduz	Reddito		
1	28	130		-	ORTO IRRIG 1	04 20	P2A	Euro 16,68 L. 32.298	Euro 6,51 L. 12.600	FRAZIONAMENTO n. 4181 in atti dal 08/08/1983
Notifica				Partita			4131			

INTESTATO

N.	DATI ANAGRAFICI	CODICE FISCALE	DIRITTI E ONERI REALI
1	AGOSTONI Dirce nata a CERNUSCO SUL NAVIGLIO il 03/08/1943	GSTDRC43M43C523V*	(1) Proprieta` per 1000/1000
DATI DERIVANTI DA		SCRITTURA PRIVATA del 23/10/1982 Voltura n . 361286 in atti dal 11/09/1987 Repertorio n .: 18893 Rogante: SILVIA D ALONZO Sede: CERNUSCO SUL NAVIGLIO	
Registrazione: UR Sede: MILANO Volume: 1 n: 19751 del 11/11/1982			

Rilasciata da: **Servizio Telematico**

Visura per immobile

Situazione degli atti informatizzati al 24/02/2012

Dati della richiesta	Comune di CERNUSCO SUL NAVIGLIO (Codice: C523)
	Provincia di MILANO
Catasto Terreni	Foglio: 28 Particella: 136

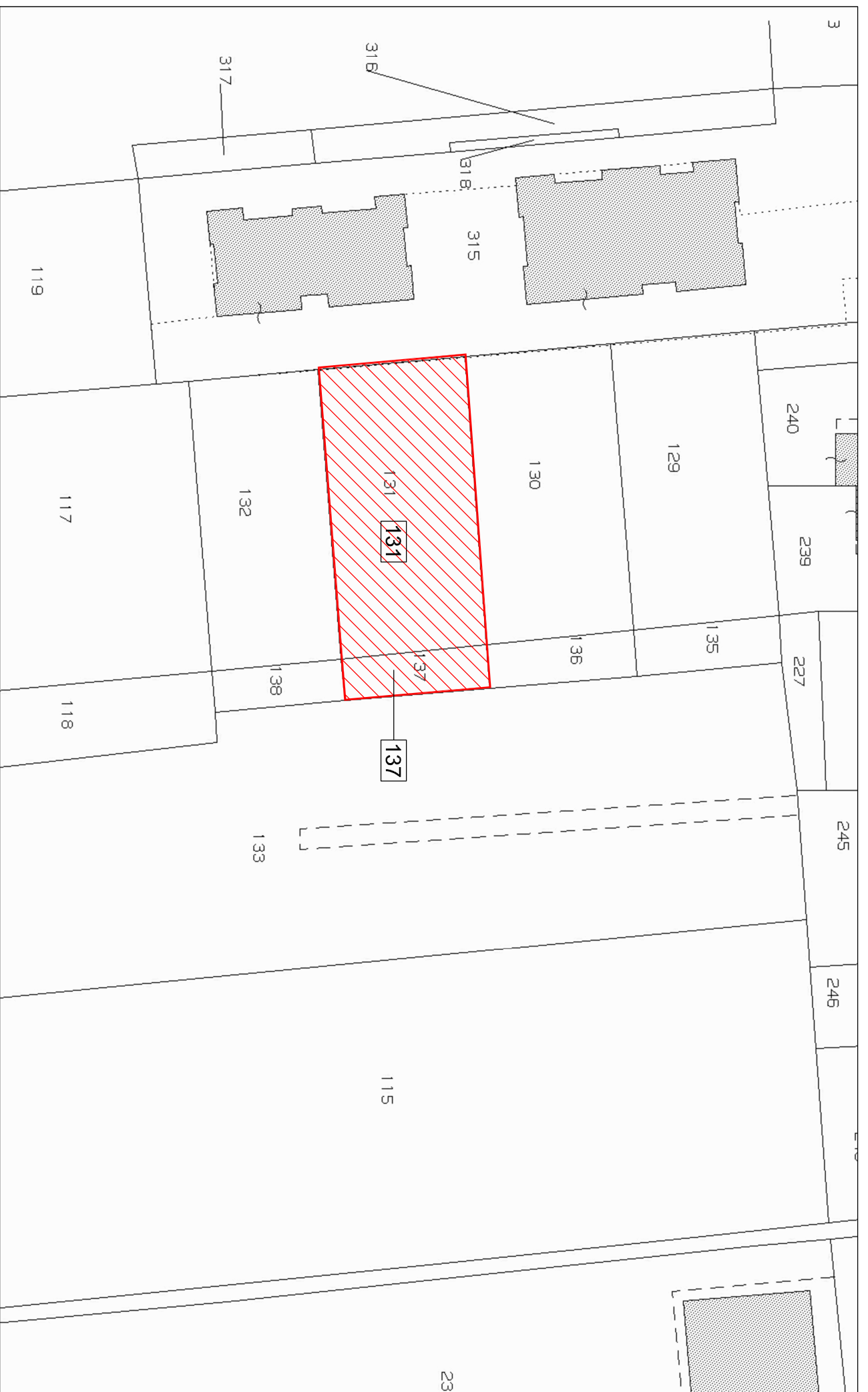
Immobile

N.	DATI IDENTIFICATIVI			DATI CLASSAMENTO						DATI DERIVANTI DA
	Foglio	Particella	Sub	Porz	Qualità Classe	Superficie(m²)	Deduz	Reddito		
						ha are ca		Dominicale	Agrario	
1	28	136		-	ORTO IRRIG 1	00 62	P2A	Euro 2,46 L. 4.768	Euro 0,96 L. 1.860	FRAZIONAMENTO n. 4181 in atti dal 08/08/1983
Notifica						Partita	4132			

INTESTATO

N.	DATI ANAGRAFICI	CODICE FISCALE	DIRITTI E ONERI REALI
1	AGOSTONI Dirce nata a CERNUSCO SUL NAVIGLIO il 03/08/1943	GSTDRC43M43C523V*	(1) Proprieta` per 1000/1000
DATI DERIVANTI DA		SCRITTURA PRIVATA del 23/10/1982 Voltura n . 361286 in atti dal 11/09/1987 Repertorio n .: 18893 Rogante: SILVIA D ALONZO Sede: CERNUSCO SUL NAVIGLIO	
Registrazione: UR Sede: MILANO Volume: 1 n: 19751 del 11/11/1982			

Rilasciata da: **Servizio Telematico**



ALLEGATO E
Estratto di mappa catastale
scala 1:500

Cernusco sul Naviglio (MI)
CAMPO DELLA MODIFICAZIONE M1_8
PIANO ATTUATIVO

Proprietà
AGOSTONI PIERA
Foglio 28 Mappali 131 - 137

Visura per immobile

Situazione degli atti informatizzati al 24/02/2012

Dati della richiesta	Comune di CERNUSCO SUL NAVIGLIO (Codice: C523)
	Provincia di MILANO
Catasto Terreni	Foglio: 28 Particella: 131

Immobile

N.	DATI IDENTIFICATIVI			DATI CLASSAMENTO						DATI DERIVANTI DA	
	Foglio	Particella	Sub	Porz	Qualità Classe	Superficie(m²) ha are ca	Deduz	Reddito			
1	28	131		-	ORTO IRRIG 1	04 20	P2A	Euro 16,68 L. 32.298	Euro 6,51 L. 12.600	FRAZIONAMENTO n. 4181 in atti dal 08/08/1983	
Notifica				Partita			4131				

INTESTATO

N.	DATI ANAGRAFICI	CODICE FISCALE	DIRITTI E ONERI REALI
1	AGOSTONI Piera nata a CERNUSCO SUL NAVIGLIO il 30/04/1941	GSTPRI41D70C523X*	(1) Proprieta` per 1000/1000
DATI DERIVANTI DA		SCRITTURA PRIVATA del 23/10/1982 Voltura n . 361286 in atti dal 11/09/1987 Repertorio n .: 18893 Rogante: SILVIA D ALONZO Sede: CERNUSCO SUL NAVIGLIO	
Registrazione: UR Sede: MILANO Volume: 1 n: 19751 del 11/11/1982			

Rilasciata da: **Servizio Telematico**

Visura per immobile

Situazione degli atti informatizzati al 24/02/2012

Dati della richiesta	Comune di CERNUSCO SUL NAVIGLIO (Codice: C523)
	Provincia di MILANO
Catasto Terreni	Foglio: 28 Particella: 137

Immobile

N.	DATI IDENTIFICATIVI			DATI CLASSAMENTO						DATI DERIVANTI DA
	Foglio	Particella	Sub	Porz	Qualità Classe	Superficie(m²)	Deduz	Reddito		
						ha are ca		Dominicale	Agrario	
1	28	137		-	ORTO IRRIG 1	00 62	P2A	Euro 2,46 L. 4.768	Euro 0,96 L. 1.860	FRAZIONAMENTO n. 4181 in atti dal 08/08/1983
Notifica						Partita	4132			

INTESTATO

N.	DATI ANAGRAFICI	CODICE FISCALE	DIRITTI E ONERI REALI
1	AGOSTONI Piera nata a CERNUSCO SUL NAVIGLIO il 30/04/1941	GSTPRI41D70C523X*	(1) Proprieta` per 1000/1000
DATI DERIVANTI DA		SCRITTURA PRIVATA del 23/10/1982 Voltura n . 361286 in atti dal 11/09/1987 Repertorio n .: 18893 Rogante: SILVIA D ALONZO Sede: CERNUSCO SUL NAVIGLIO	
Registrazione: UR Sede: MILANO Volume: 1 n: 19751 del 11/11/1982			

Rilasciata da: **Servizio Telematico**



ALLEGATO E
Estratto di mappa catastale
scala 1:500

Cernusco sul Naviglio (MI)
CAMPO DELLA MODIFICAZIONE M1_8
PIANO ATTUATIVO

Proprietà
SANTAMARIA ARNALDO - SANTAMARIA LORENA
Foglio 28 Mappali 132 - 138

Visura per immobile

Situazione degli atti informatizzati al 24/02/2012

Dati della richiesta	Comune di CERNUSCO SUL NAVIGLIO (Codice: C523)
	Provincia di MILANO
Catasto Terreni	Foglio: 28 Particella: 132

Immobile

N.	DATI IDENTIFICATIVI			DATI CLASSAMENTO					DATI DERIVANTI DA	
	Foglio	Particella	Sub	Porz	Qualità Classe	Superficie(m²) ha are ca	Deduz	Reddito		
1	28	132		-	ORTO IRRIG 1	03 70	P2A	Euro 14,69 L. 28.453	Euro 5,73 L. 11.100	FRAZIONAMENTO n. 4181 in atti dal 08/08/1983
Notifica				Partita						

INTESTATI

N.	DATI ANAGRAFICI	CODICE FISCALE	DIRITTI E ONERI REALI
1	SANTAMARIA Arnaldo nato a MONZA il 13/06/1957	SNTRLD57H13F704J*	(1) Proprieta` per 1/2
2	SANTAMARIA Lorena nata a MONZA il 28/03/1966	SNTLRN66C68F704X*	(1) Proprieta` per 1/2
DATI DERIVANTI DA		DENUNZIA (NEI PASSAGGI PER CAUSA DI MORTE) del 03/08/1991 n. 2397.1/1992 in atti dal 12/02/2001 (protocollo n. 142713) RIUNIONE DI USUFRUTTO	

Rilasciata da: **Servizio Telematico**

Visura per immobile

Situazione degli atti informatizzati al 24/02/2012

Dati della richiesta	Comune di CERNUSCO SUL NAVIGLIO (Codice: C523)
	Provincia di MILANO
Catasto Terreni	Foglio: 28 Particella: 138

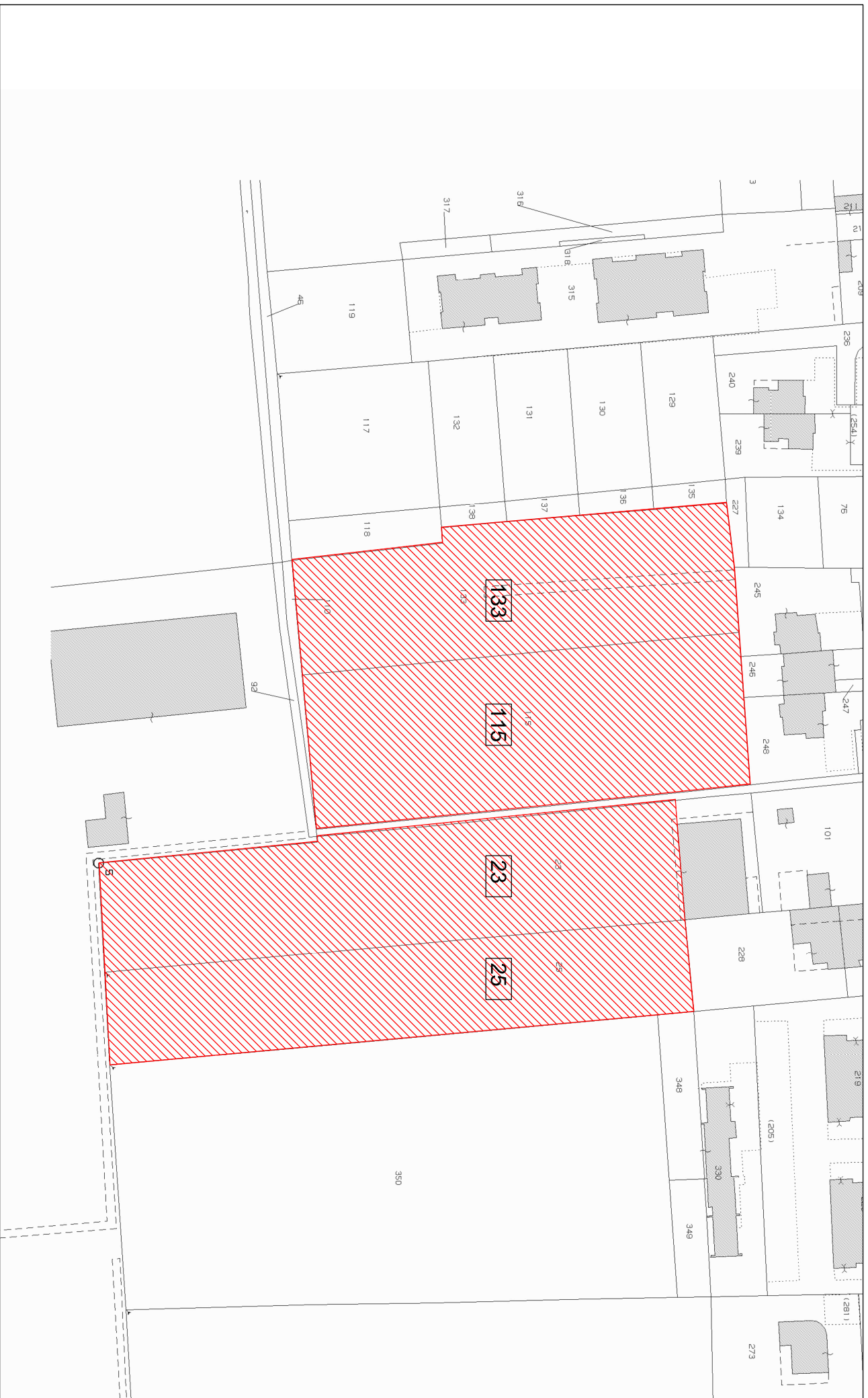
Immobile

N.	DATI IDENTIFICATIVI			DATI CLASSAMENTO						DATI DERIVANTI DA
	Foglio	Particella	Sub	Porz	Qualità Classe	Superficie(m²)	Deduz	Reddito		
						ha are ca		Dominicale	Agrario	
1	28	138		-	ORTO IRRIG 1	00 54	P2A	Euro 2,14 L. 4.153	Euro 0,84 L. 1.620	FRAZIONAMENTO n. 4181 in atti dal 08/08/1983
Notifica				Partita						

INTESTATI

N.	DATI ANAGRAFICI	CODICE FISCALE	DIRITTI E ONERI REALI
1	SANTAMARIA Arnaldo nato a MONZA il 13/06/1957	SNTRLD57H13F704J*	(1) Proprieta` per 1/2
2	SANTAMARIA Lorena nata a MONZA il 28/03/1966	SNTLRN66C68F704X*	(1) Proprieta` per 1/2
DATI DERIVANTI DA DENUNZIA (NEI PASSAGGI PER CAUSA DI MORTE) del 03/08/1991 n. 2397.1/1992 in atti dal 12/02/2001 (protocollo n. 142713) RIUNIONE DI USUFRUTTO			

Rilasciata da: **Servizio Telematico**



ALLEGATO E
Estratto di mappa catastale
scala 1:1000

Cernusco sul Naviglio (MI)
CAMPO DELLA MODIFICAZIONE M1_8
PIANO ATTUATIVO

Proprietà
AGOSTONI - TRESOLDI
Foglio 28 Mappali 23 - 25 - 115 - 133

Visura per immobile

Situazione degli atti informatizzati al 24/02/2012

Dati della richiesta	Comune di CERNUSCO SUL NAVIGLIO (Codice: C523)
	Provincia di MILANO
Catasto Terreni	Foglio: 28 Particella: 23

Area di enti urbani e promiscui

N.	DATI IDENTIFICATIVI			DATI CLASSAMENTO					DATI DERIVANTI DA		
	Foglio	Particella	Sub	Porz	Qualità Classe	Superficie(m²) ha are ca	Deduz	Reddito			
								Dominicale	Agrario		
1	28	23		-	ENTE URBANO	29 80					TIPO MAPPALE del 17/12/1993 n . 64342 .1/1987 in atti dal 15/06/1996
Notifica						Partita	1				
Annotazioni	VARIATO PER COSTRUZIONE FABBRICATO										

Rilasciata da: **Servizio Telematico**

Visura per immobile

Situazione degli atti informatizzati al 24/02/2012

Dati della richiesta	Comune di CERNUSCO SUL NAVIGLIO (Codice: C523)
	Provincia di MILANO
Catasto Terreni	Foglio: 28 Particella: 25

Immobile

N.	DATI IDENTIFICATIVI			DATI CLASSAMENTO						DATI DERIVANTI DA
	Foglio	Particella	Sub	Porz	Qualità Classe	Superficie(m²)	Deduz	Reddito		
						ha are ca		Dominicale	Agrario	
1	28	25		-	SEMIN IRRIG 1	21 10	F4A	Euro 22,23 L. 43.044	Euro 20,16 L. 39.035	FRAZIONAMENTO del 09/05/1991 n . 15914 .3/1991 in atti dal 16/05/1991 MOD 8 N .15914/91
Notifica						Partita	5671			

INTESTATI

N.	DATI ANAGRAFICI	CODICE FISCALE	DIRITTI E ONERI REALI
1	AGOSTONI Alberto nato a CERNUSCO SUL NAVIGLIO il 15/11/1968	GSTLRT68S15C523C*	(1) Proprieta` per 1/8
2	AGOSTONI Alessandro nato a CERNUSCO SUL NAVIGLIO il 13/09/1964	GSTLSN64P13C523H*	(1) Proprieta` per 1/8
3	AGOSTONI Giuseppe nato a CERNUSCO SUL NAVIGLIO il 18/10/1965	GSTGPP65R18C523N*	(1) Proprieta` per 1/8
4	AGOSTONI Massimo nato a CERNUSCO SUL NAVIGLIO il 07/10/1974	GSTMSM74R07C523X*	(1) Proprieta` per 1/8
5	TRESOLDI Maria nata a CARUGATE il 30/09/1933	TRSMRA33P70B850G*	(1) Proprieta` per 4/8
DATI DERIVANTI DA		DENUNZIA (NEI PASSAGGI PER CAUSA DI MORTE) del 01/12/1989 n. 6742.1/1990 in atti dal 14/03/1994 Registrazione: UR Sede: MILANO n: 4778 del 01/06/1990	

 Rilasciata da: **Servizio Telematico**

Visura per immobile

Situazione degli atti informatizzati al 24/02/2012

Dati della richiesta	Comune di CERNUSCO SUL NAVIGLIO (Codice: C523)
	Provincia di MILANO
Catasto Terreni	Foglio: 28 Particella: 115

Immobile

N.	DATI IDENTIFICATIVI			DATI CLASSAMENTO						DATI DERIVANTI DA
	Foglio	Particella	Sub	Porz	Qualità Classe	Superficie(m²)	Deduz	Reddito		
						ha are ca		Dominicale	Agrario	
1	28	115		-	ORTO IRRIG 1	26 20	P2A	Euro 104,05 L. 201.478	Euro 40,59 L. 78.600	FRAZIONAMENTO del 09/05/1991 n . 15914 .1/1991 in atti dal 16/05/1991 MOD 8 N .15914/91
Notifica						Partita	5671			

INTESTATI

N.	DATI ANAGRAFICI	CODICE FISCALE	DIRITTI E ONERI REALI
1	AGOSTONI Alberto nato a CERNUSCO SUL NAVIGLIO il 15/11/1968	GSTLRT68S15C523C*	(1) Proprieta` per 1/8
2	AGOSTONI Alessandro nato a CERNUSCO SUL NAVIGLIO il 13/09/1964	GSTLSN64P13C523H*	(1) Proprieta` per 1/8
3	AGOSTONI Giuseppe nato a CERNUSCO SUL NAVIGLIO il 18/10/1965	GSTGPP65R18C523N*	(1) Proprieta` per 1/8
4	AGOSTONI Massimo nato a CERNUSCO SUL NAVIGLIO il 07/10/1974	GSTMSM74R07C523X*	(1) Proprieta` per 1/8
5	TRESOLDI Maria nata a CARUGATE il 30/09/1933	TRSMRA33P70B850G*	(1) Proprieta` per 4/8
DATI DERIVANTI DA		DENUNZIA (NEI PASSAGGI PER CAUSA DI MORTE) del 01/12/1989 n. 6742.1/1990 in atti dal 14/03/1994 Registrazione: UR Sede: MILANO n: 4778 del 01/06/1990	

 Rilasciata da: **Servizio Telematico**

Visura per immobile

Situazione degli atti informatizzati al 24/02/2012

Dati della richiesta	Comune di CERNUSCO SUL NAVIGLIO (Codice: C523)
	Provincia di MILANO
Catasto Terreni	Foglio: 28 Particella: 133

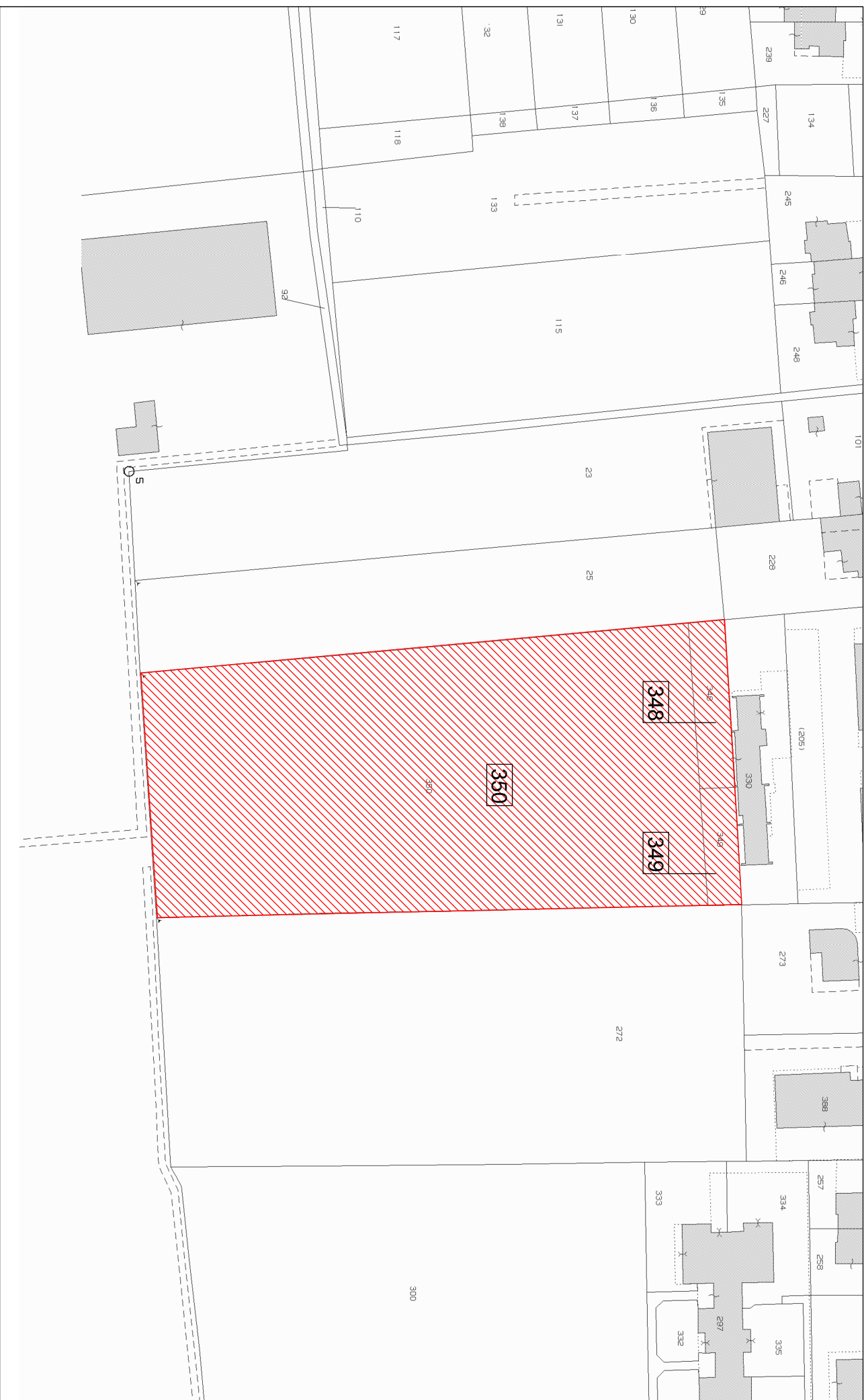
Immobile

N.	DATI IDENTIFICATIVI			DATI CLASSAMENTO						DATI DERIVANTI DA
	Foglio	Particella	Sub	Porz	Qualità Classe	Superficie(m²)	Deduz	Reddito		
						ha are ca		Dominicale	Agrario	
1	28	133		-	ORTO IRRIG 1	21 70	P2A	Euro 86,18 L. 166.873	Euro 33,62 L. 65.100	FRAZIONAMENTO del 09/05/1991 n . 15914 .2/1991 in atti dal 16/05/1991 MOD 8 N .15914/91
Notifica						Partita	5671			

INTESTATI

N.	DATI ANAGRAFICI	CODICE FISCALE	DIRITTI E ONERI REALI
1	AGOSTONI Alberto nato a CERNUSCO SUL NAVIGLIO il 15/11/1968	GSTLRT68S15C523C*	(1) Proprieta` per 1/8
2	AGOSTONI Alessandro nato a CERNUSCO SUL NAVIGLIO il 13/09/1964	GSTLSN64P13C523H*	(1) Proprieta` per 1/8
3	AGOSTONI Giuseppe nato a CERNUSCO SUL NAVIGLIO il 18/10/1965	GSTGPP65R18C523N*	(1) Proprieta` per 1/8
4	AGOSTONI Massimo nato a CERNUSCO SUL NAVIGLIO il 07/10/1974	GSTMSM74R07C523X*	(1) Proprieta` per 1/8
5	TRESOLDI Maria nata a CARUGATE il 30/09/1933	TRSMRA33P70B850G*	(1) Proprieta` per 4/8
DATI DERIVANTI DA		DENUNZIA (NEI PASSAGGI PER CAUSA DI MORTE) del 01/12/1989 n. 6742.1/1990 in atti dal 14/03/1994 Registrazione: UR Sede: MILANO n: 4778 del 01/06/1990	

Rilasciata da: **Servizio Telematico**



ALLEGATO E
Estratto di mappa catastale
scala 1:1000

Cernusco sul Naviglio (MI)
CAMPO DELLA MODIFICAZIONE M1_8
PIANO ATTUATIVO

Proprietà
SANGALLI LUCIA - SANGALLI LUCIANO
Foglio 28 Mappali 348 - 349 - 350

Visura per immobile

Situazione degli atti informatizzati al 24/02/2012

Dati della richiesta	Comune di CERNUSCO SUL NAVIGLIO (Codice: C523)
	Provincia di MILANO
Catasto Terreni	Foglio: 28 Particella: 348

Area di enti urbani e promiscui

N.	DATI IDENTIFICATIVI			DATI CLASSAMENTO						DATI DERIVANTI DA	
	Foglio	Particella	Sub	Porz	Qualità Classe	Superficie(m²)	Deduz	Reddito			
						ha are ca		Dominicale	Agrario		
1	28	348		-	ENTE URBANO	02 25					Tipo mappale del 07/07/2010 n . 530692 .1/2010 in atti dal 07/07/2010 (protocollo n . MI0530692) presentato il 07/07/2010
Notifica						Partita	1				

Rilasciata da: **Servizio Telematico**

Visura per immobile

Situazione degli atti informatizzati al 24/02/2012

Dati della richiesta	Comune di CERNUSCO SUL NAVIGLIO (Codice: C523)
	Provincia di MILANO
Catasto Terreni	Foglio: 28 Particella: 349

Area di enti urbani e promiscui

N.	DATI IDENTIFICATIVI			DATI CLASSAMENTO						DATI DERIVANTI DA	
	Foglio	Particella	Sub	Porz	Qualità Classe	Superficie(m²)	Deduz	Reddito			
						ha are ca		Dominicale	Agrario		
1	28	349		-	ENTE URBANO	01 65					Tipo mappale del 07/07/2010 n . 530692 .1/2010 in atti dal 07/07/2010 (protocollo n . MI0530692) presentato il 07/07/2010
Notifica						Partita	1				

Rilasciata da: **Servizio Telematico**

Visura per immobile

Situazione degli atti informatizzati al 24/02/2012

Dati della richiesta	Comune di CERNUSCO SUL NAVIGLIO (Codice: C523)
	Provincia di MILANO
Catasto Terreni	Foglio: 28 Particella: 350

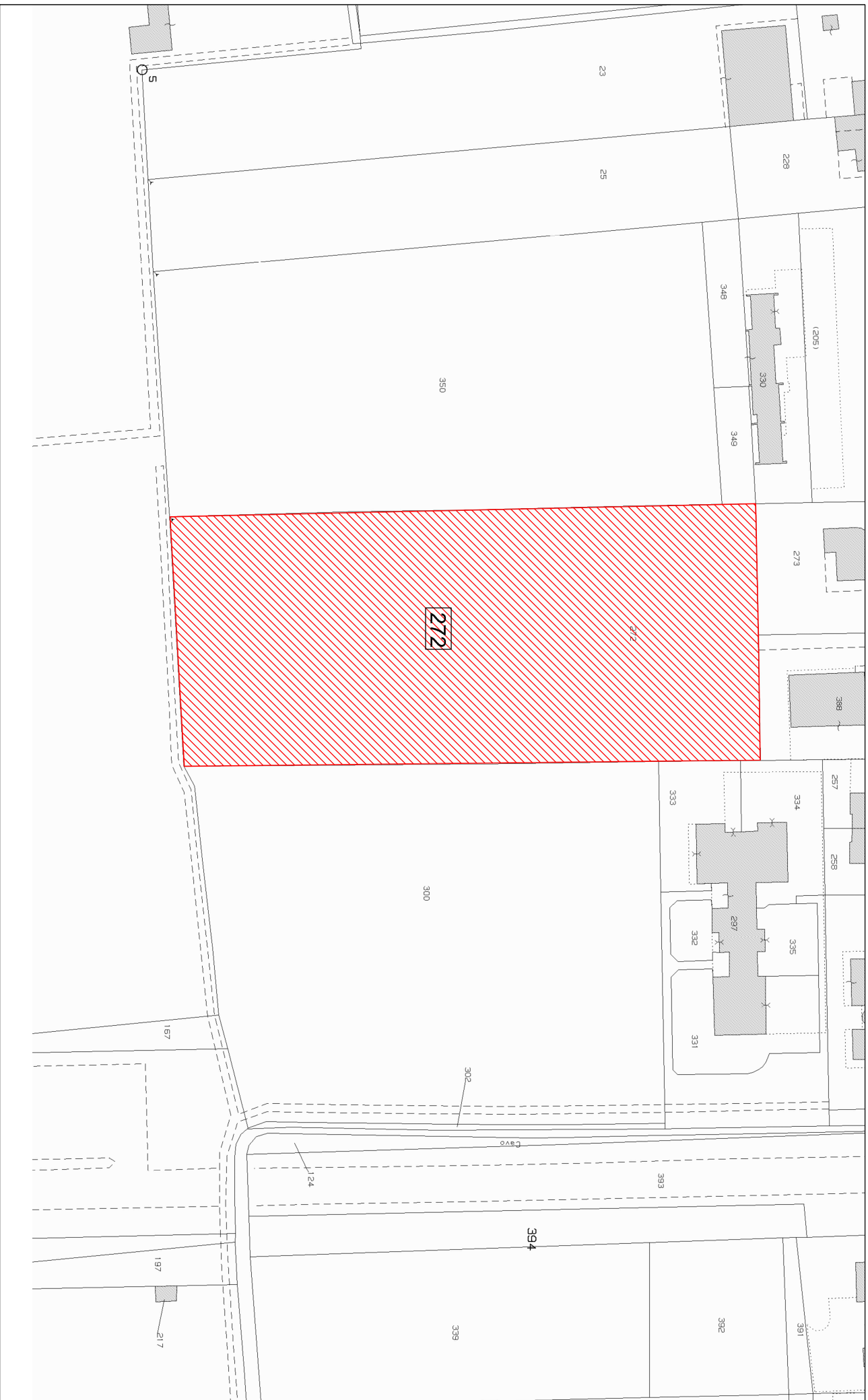
Immobile

N.	DATI IDENTIFICATIVI			DATI CLASSAMENTO						DATI DERIVANTI DA
	Foglio	Particella	Sub	Porz	Qualità Classe	Superficie(m²) ha are ca	Deduz	Reddito		
								Dominicale	Agrario	
1	28	350		-	SEMIN IRRIG 1	56 40	F4A	Euro 59,42	Euro 53,89	FRAZIONAMENTO del 07/07/2010 n . 530692 .1/2010 in atti dal 07/07/2010 (protocollo n . MI0530692) presentato il 07/07/2010
Notifica				Partita						

INTESTATI

N.	DATI ANAGRAFICI	CODICE FISCALE	DIRITTI E ONERI REALI
1	SANGALLI Lucia nata a VIMODRONE il 11/06/1950	SNGLCU50H51M053G*	(1) Proprieta` per 1/2
2	SANGALLI Luciano nato a VIMODRONE il 23/04/1947	SNGLCN47D23M053W*	(1) Proprieta` per 1/2

Rilasciata da: **Servizio Telematico**



ALLEGATO E
 Estratto di mappa catastale
 scala 1:1000

Cernusco sul Naviglio (MI)
 CAMPO DELLA MODIFICAZIONE M1_8
 PIANO ATTUATIVO

Proprietà
 ARNABOLDI GRAZIANO
 Foglio 28 Mappale 272

Visura per immobile

Situazione degli atti informatizzati al 24/02/2012

Dati della richiesta	Comune di CERNUSCO SUL NAVIGLIO (Codice: C523)
	Provincia di MILANO
Catasto Terreni	Foglio: 28 Particella: 272

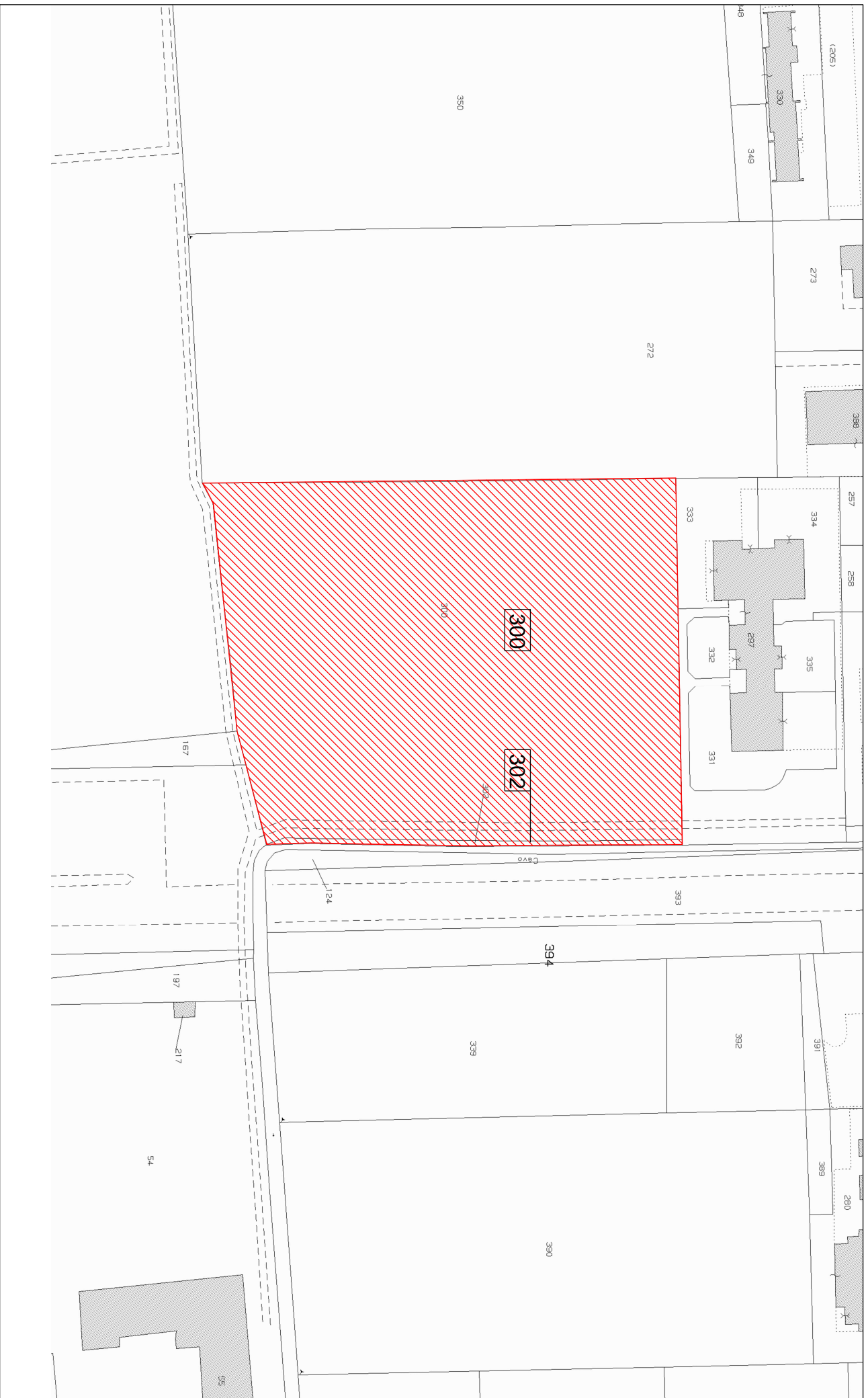
Immobile

N.	DATI IDENTIFICATIVI			DATI CLASSAMENTO						DATI DERIVANTI DA
	Foglio	Particella	Sub	Porz	Qualità Classe	Superficie(m²) ha are ca	Deduz	Reddito		
1	28	272		-	ORTO IRRIG 1	56 68	P2A	Euro 225,11 L. 435.869	Euro 87,82 L. 170.040	FRAZIONAMENTO del 21/07/1998 n . 51518 .1/1998 in atti dal 03/08/1998
Notifica				Partita			4228			

INTESTATO

N.	DATI ANAGRAFICI	CODICE FISCALE	DIRITTI E ONERI REALI
1	ARNABOLDI Graziano nato a CERNUSCO SUL NAVIGLIO il 11/02/1935		(1) Proprieta` per 1000/1000

Rilasciata da: **Servizio Telematico**



ALLEGATO E
Estratto di mappa catastale
scala 1:1000

Cernusco sul Naviglio (MI)
CAMPO DELLA MODIFICAZIONE M1_8
PIANO ATTUATIVO

Proprietà
ZUCCHETTI srl
Foglio 28 Mappali 300 - 302

Visura per immobile

Situazione degli atti informatizzati al 24/02/2012

Dati della richiesta	Comune di CERNUSCO SUL NAVIGLIO (Codice: C523)
	Provincia di MILANO
Catasto Terreni	Foglio: 28 Particella: 300

Immobile

N.	DATI IDENTIFICATIVI			DATI CLASSAMENTO						DATI DERIVANTI DA
	Foglio	Particella	Sub	Porz	Qualità Classe	Superficie(m²)	Deduz	Reddito		
						ha are ca		Dominicale	Agrario	
1	28	300		-	ORTO IRRIG 1	62 70	P2A	Euro 249,02 L. 482.163	Euro 97,15 L. 188.100	FRAZIONAMENTO del 30/10/2001 n . 867135 .1/2001 in atti dal 30/10/2001 (protocollo n . 867135)
Notifica						Partita				

INTESTATO

N.	DATI ANAGRAFICI	CODICE FISCALE	DIRITTI E ONERI REALI
1	ZUCCHETTI S.R.L. CON SEDE IN CERNUSCO SUL NAVIGLIO	08432370156*	(1) Proprieta` per 1/1
DATI DERIVANTI DA		ISTRUMENTO (ATTO PUBBLICO) del 04/07/2007 Nota presentata con Modello Unico n . 57594 .1/2007 in atti dal 16/07/2007 Repertorio n .: 17552 Rogante: GUERRERI SILVIA	
		Sede: COLOGNO MONZESE COMPRAVENDITA	

Rilasciata da: **Servizio Telematico**

Visura per immobile

Situazione degli atti informatizzati al 24/02/2012

Dati della richiesta	Comune di CERNUSCO SUL NAVIGLIO (Codice: C523)
	Provincia di MILANO
Catasto Terreni	Foglio: 28 Particella: 302

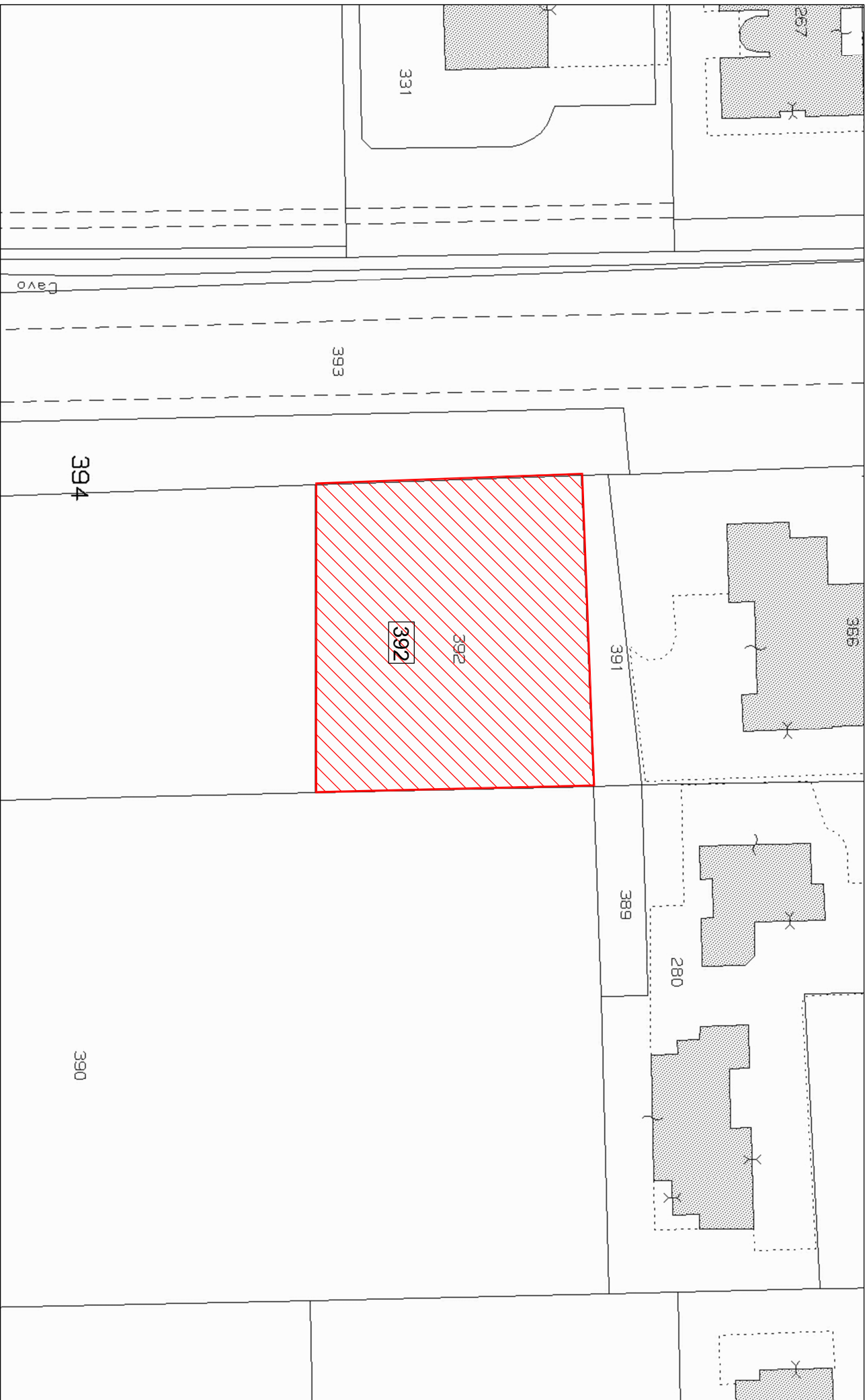
Immobile

N.	DATI IDENTIFICATIVI			DATI CLASSAMENTO					DATI DERIVANTI DA	
	Foglio	Particella	Sub	Porz	Qualità Classe	Superficie(m²) ha are ca	Deduz	Reddito		
								Dominicale	Agrario	
1	28	302		-	REL ACQ ES	01 03				ISTRUMENTO (ATTO PUBBLICO) del 04/07/2007 n . 57594 .1/2007 in atti dal 16/07/2007
Notifica						Partita				

INTESTATO

N.	DATI ANAGRAFICI	CODICE FISCALE	DIRITTI E ONERI REALI
1	ZUCCHETTI S.R.L. CON SEDE IN CERNUSCO SUL NAVIGLIO	08432370156*	(1) Proprieta` per 1/1
DATI DERIVANTI DA		ISTRUMENTO (ATTO PUBBLICO) del 04/07/2007 Nota presentata con Modello Unico n . 57594 .1/2007 in atti dal 16/07/2007 Repertorio n .: 17552 Rogante: GUERRERI SILVIA	
		Sede: COLOGNO MONZESE COMPRAVENDITA	

Rilasciata da: **Servizio Telematico**



ALLEGATO E
Estratto di mappa catastale
scala 1:500

Cernusco sul Naviglio (MI)
CAMPO DELLA MODIFICAZIONE M1_8
PIANO ATTUATIVO

Proprietà
GAIA srl
Foglio 28 Mappale 392

Visura storica per immobile

Situazione degli atti informatizzati dall'impianto meccanografico al 04/11/2014

Dati della richiesta	Comune di CERNUSCO SUL NAVIGLIO (Codice: C523)
Catasto Terreni	Provincia di MILANO Foglio: 28 Particella: 392

INTESTATO

1	G.A.I.A. S.R.L. con sede in CERNUSCO SUL NAVIGLIO	04445310966*	(1) Proprieta` per 1/1
---	---	--------------	------------------------

Situazione dell'Immobile dal 13/12/2012

N.	DATI IDENTIFICATIVI			DATI CLASSAMENTO						DATI DERIVANTI DA	
	Foglio	Particella	Sub	Porz	Qualità Classe	Superficie(m²)		Deduz	Reddito		
						ha	are ca		Dominicale		Agrario
1	28	392		-	SEMIN IRRIG 1	08	34	F4A	Euro 8,79	Euro 7,97	FRAZIONAMENTO del 13/12/2012 n . 881719 .1/2012 in atti dal 13/12/2012 (protocollo n . MI0881719) presentato il 12/12/2012
Notifica				Partita							

Nella variazione sono stati soppressi i seguenti immobili:

- foglio 28 particella 308 - foglio 28 particella 364

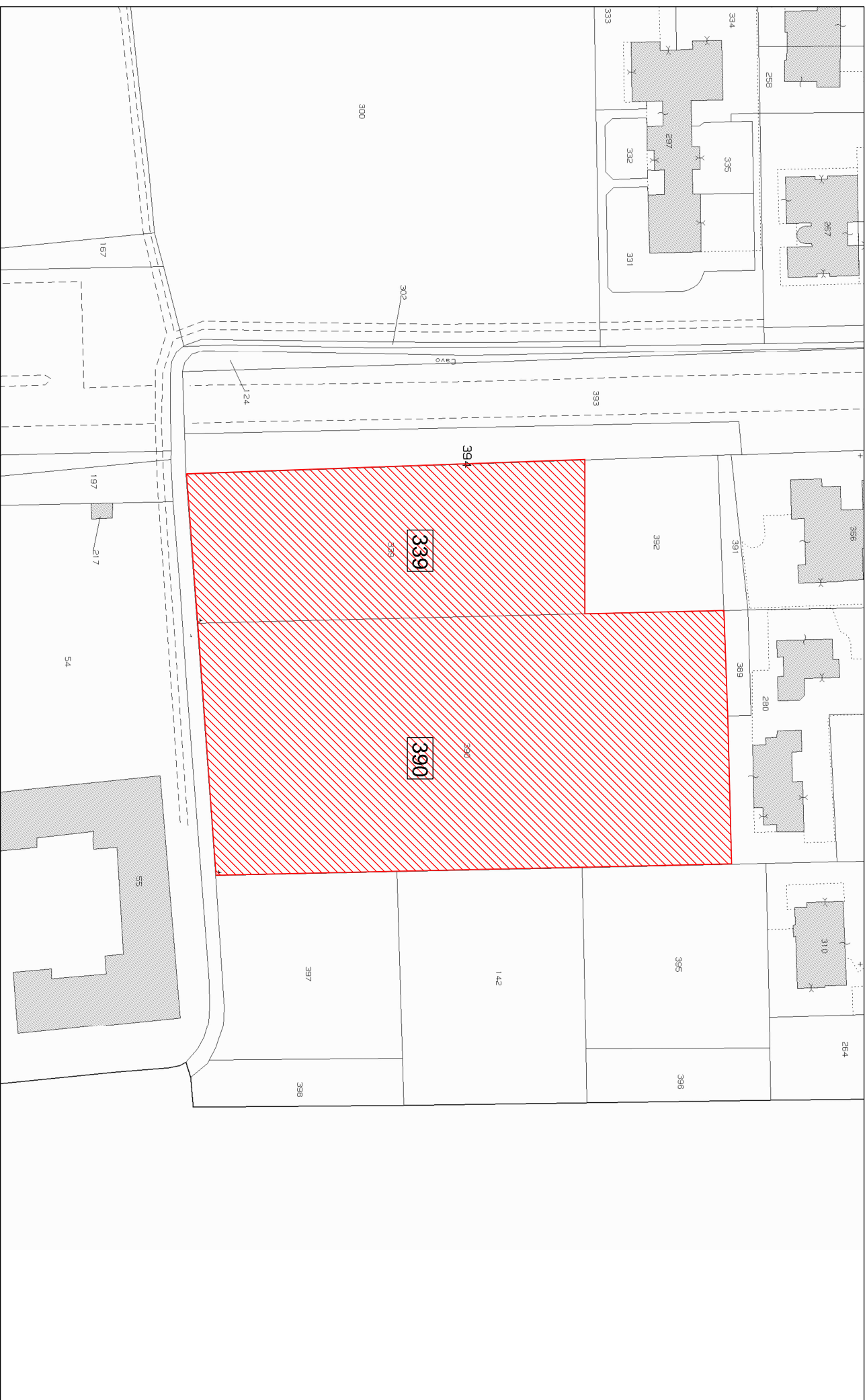
Sono stati inoltre variati i seguenti immobili:

- foglio 28 particella 389 - foglio 28 particella 390 - foglio 28 particella 391

L'intestazione alla data della richiesta deriva dai seguenti atti:

Situazione degli intestati dal 13/12/2012

N.	DATI ANAGRAFICI	CODICE FISCALE	DIRITTI E ONERI REALI
1	G.A.I.A. S.R.L. con sede in CERNUSCO SUL NAVIGLIO	04445310966	(1) Proprieta` per 1/1
DATI DERIVANTI DA		FRAZIONAMENTO del 13/12/2012 n. 881719.1/2012 in atti dal 13/12/2012 (protocollo n. MI0881719) Registrazione: presentato il 12/12/2012	



ALLEGATO E
Estratto di mappa catastale
scala 1:500

Cernusco sul Naviglio (MI)
CAMPO DELLA MODIFICAZIONE M1_8
PIANO ATTUATIVO

Proprietà
ARNABOLDI VINCENZO
Foglio 28 Mappali 339 - 390

Visura per immobile

Situazione degli atti informatizzati al 24/02/2012

Dati della richiesta	Comune di CERNUSCO SUL NAVIGLIO (Codice: C523)
	Provincia di MILANO
Catasto Terreni	Foglio: 28 Particella: 339

Immobile

N.	DATI IDENTIFICATIVI			DATI CLASSAMENTO						DATI DERIVANTI DA
	Foglio	Particella	Sub	Porz	Qualità Classe	Superficie(m²) ha are ca	Deduz	Reddito		
								Dominicale	Agrario	
1	28	339		-	SEMIN IRRIG 1	23 07	F4A	Euro 24,31	Euro 22,04	FRAZIONAMENTO del 06/03/2009 n . 186625 .1/2009 in atti dal 06/03/2009 (protocollo n . MI0186625)
Notifica				Partita						

INTESTATO

N.	DATI ANAGRAFICI	CODICE FISCALE	DIRITTI E ONERI REALI
1	ARNABOLDI Vincenzo nato a CERNUSCO SUL NAVIGLIO il 01/06/1934	RNBVCN34H01C523I*	(1) Proprieta` per 1/1 in regime di comunione dei beni
DATI DERIVANTI DA		ISTRUMENTO (ATTO PUBBLICO) del 18/03/2009 Nota presentata con Modello Unico n . 22299 .1/2009 in atti dal 26/03/2009 Repertorio n .: 379370 Rogante: LA CIVITA ERCOLE	
Sede: MILANO DIVISIONE			

Rilasciata da: **Servizio Telematico**

Visura storica per immobile

Situazione degli atti informatizzati dall'impianto meccanografico al 04/11/2014

Dati della richiesta	Comune di CERNUSCO SUL NAVIGLIO (Codice: C523)
Catasto Terreni	Provincia di MILANO Foglio: 28 Particella: 390

INTESTATO

1	ARNABOLDI Vincenzo nato a CERNUSCO SUL NAVIGLIO il 01/06/1934	RNBVCN34H01C523I*	(1) Proprieta` per 1000/1000
---	---	-------------------	------------------------------

Situazione dell'Immobile dal 13/12/2012

N.	DATI IDENTIFICATIVI			DATI CLASSAMENTO						DATI DERIVANTI DA
	Foglio	Particella	Sub	Porz	Qualità Classe	Superficie(m²) ha are ca	Deduz	Reddito		
								Dominicale	Agrario	
1	28	390		-	ORTO IRRIG 1	51 07	P2A	Euro 202,83	Euro 79,13	FRAZIONAMENTO del 13/12/2012 n . 881719 .1/2012 in atti dal 13/12/2012 (protocollo n . MI0881719) presentato il 12/12/2012
Notifica				Partita						

Nella variazione sono stati soppressi i seguenti immobili:

- foglio 28 particella 308 - foglio 28 particella 364

Sono stati inoltre variati i seguenti immobili:

- foglio 28 particella 389 - foglio 28 particella 391 - foglio 28 particella 392

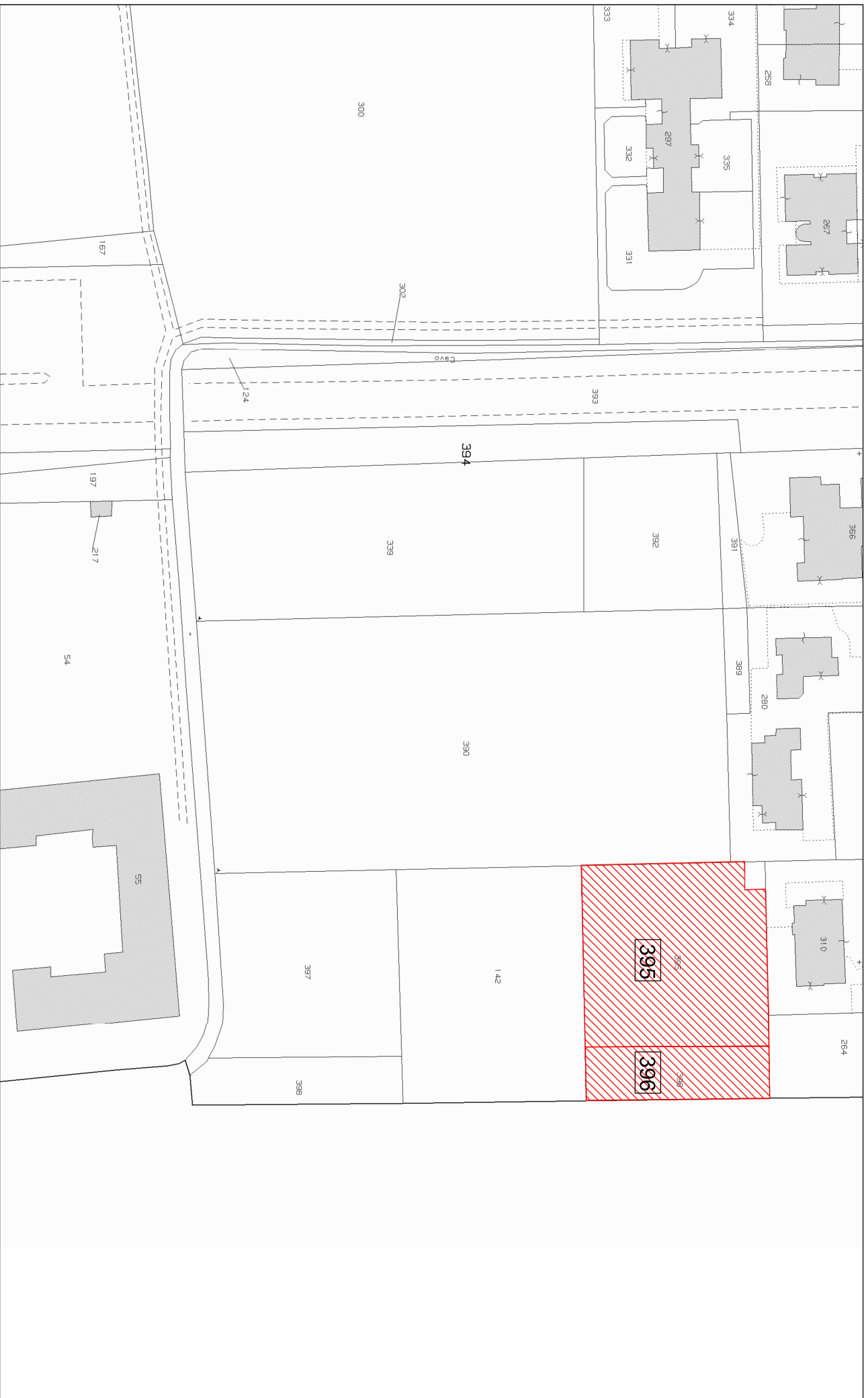
L'intestazione alla data della richiesta deriva dai seguenti atti:

Situazione degli intestati dal 13/12/2012

N.	DATI ANAGRAFICI	CODICE FISCALE	DIRITTI E ONERI REALI
1	ARNABOLDI Vincenzo nato a CERNUSCO SUL NAVIGLIO il 01/06/1934	RNBVCN34H01C523I*	(1) Proprieta` per 1000/1000
DATI DERIVANTI DA		FRAZIONAMENTO del 13/12/2012 n. 881719.1/2012 in atti dal 13/12/2012 (protocollo n. MI0881719) Registrazione: presentato il 12/12/2012	

Situazione dell'immobile che ha originato il precedente dal 18/06/2003

N.	DATI IDENTIFICATIVI			DATI CLASSAMENTO						DATI DERIVANTI DA
	Foglio	Particella	Sub	Porz	Qualità Classe	Superficie(m²) ha are ca	Deduz	Reddito		
								Dominicale	Agrario	
1	28	308		-	ORTO IRRIG 1	52 05	P2A	Euro 206,72	Euro 80,64	FRAZIONAMENTO del 18/06/2003 n . 4375 .1/2003 in atti dal 18/06/2003 (protocollo n . 505335)
* Codice Fiscale Validato in Anagrafe Tributaria										



ALLEGATO E
Estratto di mappa catastale
scala 1:500

Cernusco sul Naviglio (MI)
CAMPO DELLA MODIFICAZIONE M1_8
PIANO ATTUATIVO

Proprietà
ARNABOLDI GIULIANA
Foglio 28 Mappali 395 - 396

Visura storica per immobile

Situazione degli atti informatizzati dall'impianto meccanografico al 04/11/2014

Dati della richiesta	Comune di CERNUSCO SUL NAVIGLIO (Codice: C523)
Catasto Terreni	Provincia di MILANO Foglio: 28 Particella: 395

INTESTATO

1	ARNABOLDI Giuliana nata a CERNUSCO SUL NAVIGLIO il 01/03/1938	RNBGLN38C41C5230*	(1) Proprieta` per 1000/1000
---	---	-------------------	------------------------------

Situazione dell'Immobile dal 20/03/2013

N.	DATI IDENTIFICATIVI			DATI CLASSAMENTO						DATI DERIVANTI DA	
	Foglio	Particella	Sub	Porz	Qualità Classe	Superficie(m²)		Deduz	Reddito		
						ha	are ca		Dominicale		Agrario
1	28	395		-	ORTO IRRIG 1	13	25	P2A	Euro 52,62	Euro 20,53	FRAZIONAMENTO del 20/03/2013 n . 138995 .1/2013 in atti dal 20/03/2013 (protocollo n . MI0138995) presentato il 20/03/2013
Notifica				Partita							

Nella variazione sono stati soppressi i seguenti immobili:

- foglio 28 particella 123 - foglio 28 particella 141 - foglio 28 particella 143

Sono stati inoltre variati i seguenti immobili:

- foglio 28 particella 393 - foglio 28 particella 394 - foglio 28 particella 396 - foglio 28 particella 397 - foglio 28 particella 398

L'intestazione alla data della richiesta deriva dai seguenti atti:

Situazione degli intestati dal 20/03/2013

N.	DATI ANAGRAFICI	CODICE FISCALE	DIRITTI E ONERI REALI
1	ARNABOLDI Giuliana nata a CERNUSCO SUL NAVIGLIO il 01/03/1938	RNBGLN38C41C5230*	(1) Proprieta` per 1000/1000
DATI DERIVANTI DA		FRAZIONAMENTO del 20/03/2013 n. 138995.1/2013 in atti dal 20/03/2013 (protocollo n. MI0138995) Registrazione: presentato il 20/03/2013	

Visura storica per immobile

Situazione degli atti informatizzati dall'impianto meccanografico al 04/11/2014

Dati della richiesta	Comune di CERNUSCO SUL NAVIGLIO (Codice: C523)
Catasto Terreni	Provincia di MILANO Foglio: 28 Particella: 396

INTESTATO

1	ARNABOLDI Giuliana nata a CERNUSCO SUL NAVIGLIO il 01/03/1938	RNBGLN38C41C5230*	(1) Proprieta` per 1000/1000
---	---	-------------------	------------------------------

Situazione dell'Immobile dal 20/03/2013

N.	DATI IDENTIFICATIVI			DATI CLASSAMENTO						DATI DERIVANTI DA	
	Foglio	Particella	Sub	Porz	Qualità Classe	Superficie(m²)		Deduz	Reddito		
						ha	are ca		Dominicale		Agrario
1	28	396		-	ORTO IRRIG 1	03	75	P2A	Euro 14,89	Euro 5,81	FRAZIONAMENTO del 20/03/2013 n . 138995 .1/2013 in atti dal 20/03/2013 (protocollo n . MI0138995) presentato il 20/03/2013
Notifica				Partita							

Nella variazione sono stati soppressi i seguenti immobili:

- foglio 28 particella 123 - foglio 28 particella 141 - foglio 28 particella 143

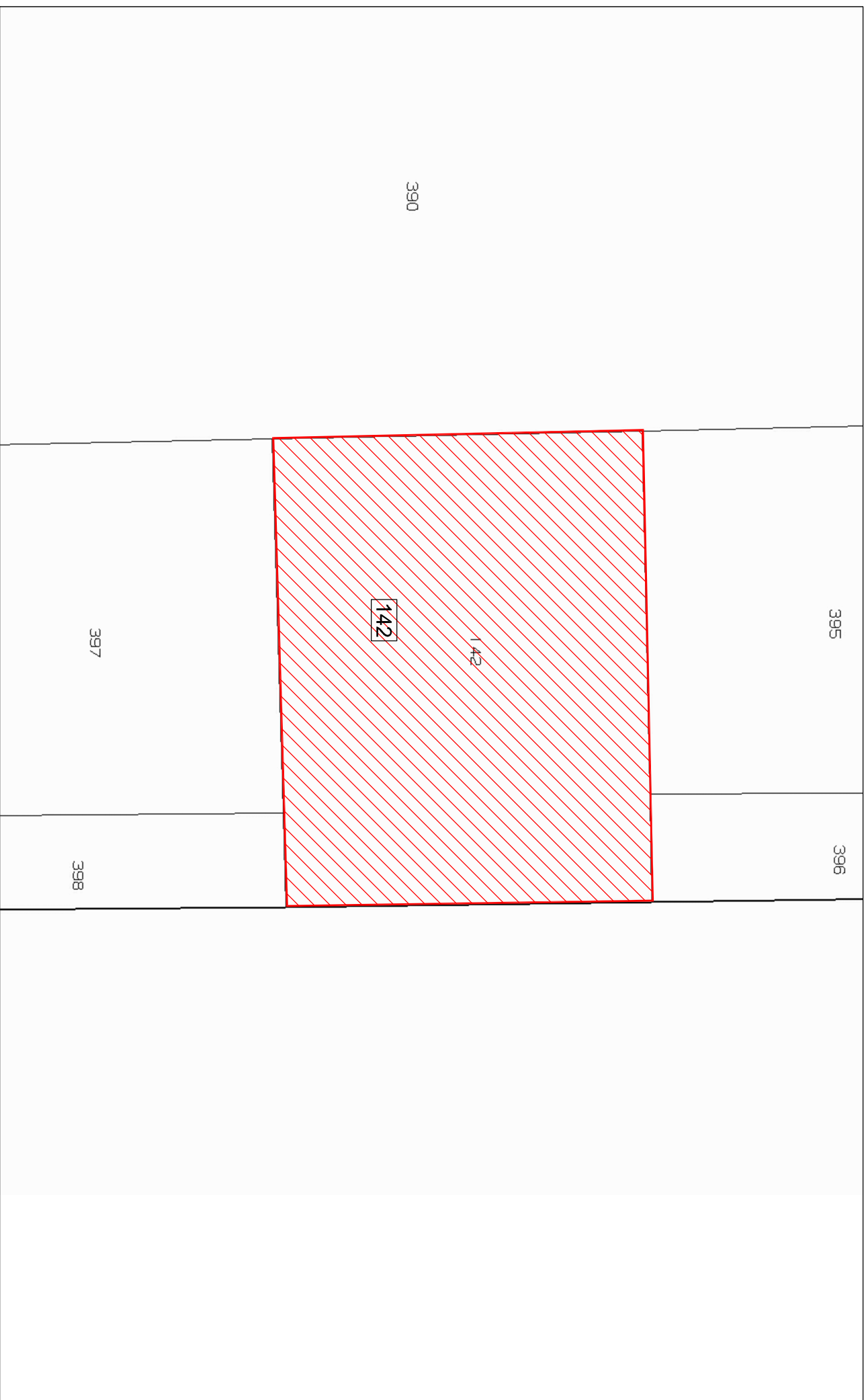
Sono stati inoltre variati i seguenti immobili:

- foglio 28 particella 393 - foglio 28 particella 394 - foglio 28 particella 395 - foglio 28 particella 397 - foglio 28 particella 398

L'intestazione alla data della richiesta deriva dai seguenti atti:

Situazione degli intestati dal 20/03/2013

N.	DATI ANAGRAFICI	CODICE FISCALE	DIRITTI E ONERI REALI
1	ARNABOLDI Giuliana nata a CERNUSCO SUL NAVIGLIO il 01/03/1938	RNBGLN38C41C5230*	(1) Proprieta` per 1000/1000
DATI DERIVANTI DA		FRAZIONAMENTO del 20/03/2013 n. 138995.1/2013 in atti dal 20/03/2013 (protocollo n. MI0138995) Registrazione: presentato il 20/03/2013	



ALLEGATO E
Estratto di mappa catastale
scala 1:500

Cernusco sul Naviglio (MI)
CAMPO DELLA MODIFICAZIONE M1_8
PIANO ATTUATIVO

Proprietà
ARNABOLDI MARINA
Foglio 28 Mappale 142

Visura per immobile

Situazione degli atti informatizzati al 24/02/2012

Dati della richiesta	Comune di CERNUSCO SUL NAVIGLIO (Codice: C523)
	Provincia di MILANO
Catasto Terreni	Foglio: 28 Particella: 142

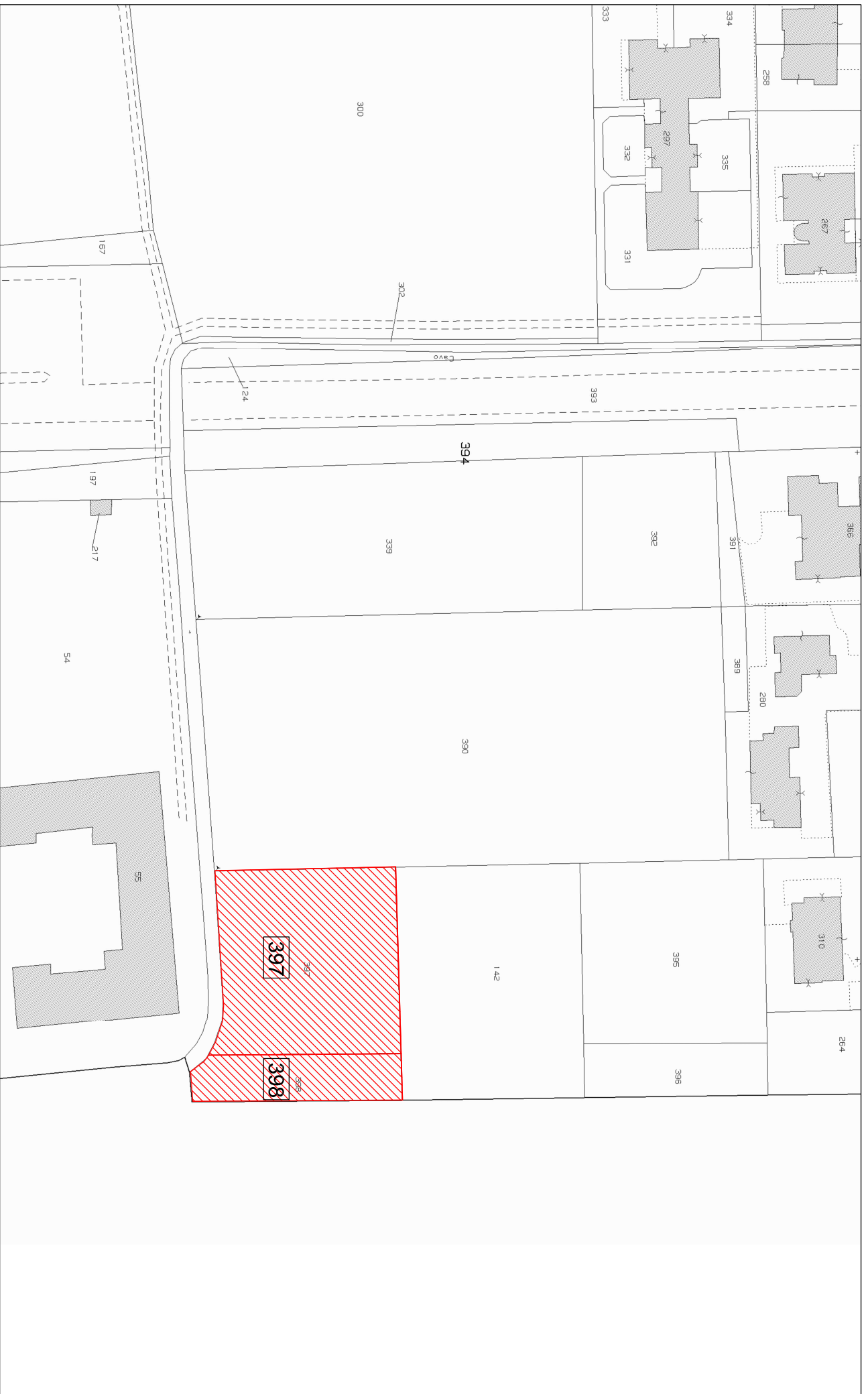
Immobile

N.	DATI IDENTIFICATIVI			DATI CLASSAMENTO						DATI DERIVANTI DA
	Foglio	Particella	Sub	Porz	Qualità Classe	Superficie(m²) ha are ca	Deduz	Reddito		
								Dominicale	Agrario	
1	28	142		-	ORTO IRRIG 1	16 90	P2A	Euro 67,12 L. 129.961	Euro 26,18 L. 50.700	FRAZIONAMENTO del 31/03/1976 n . 6181 in atti dal 08/08/1983
Notifica						Partita	4229			

INTESTATO

N.	DATI ANAGRAFICI	CODICE FISCALE	DIRITTI E ONERI REALI
1	ARNABOLDI Marina nata a CERNUSCO SUL NAVIGLIO il 07/05/1940	RNBMRN40E47C523N*	(1) Proprieta` per 1000/1000
DATI DERIVANTI DA		VOLTURA D'UFFICIO del 31/01/1992 Voltura n. 4.1/1992 in atti dal 16/03/1992 Repertorio n.: 4	

Rilasciata da: **Servizio Telematico**



ALLEGATO E
Estratto di mappa catastale
scala 1:500

Cernusco sul Naviglio (MI)
CAMPO DELLA MODIFICAZIONE M1_8
PIANO ATTUATIVO

Proprietà
ARNABOLDI VINCENZINA
Foglio 28 Mappali 397 - 398

Visura per immobile

Situazione degli atti informatizzati al 04/11/2014

Dati della richiesta	Comune di CERNUSCO SUL NAVIGLIO (Codice: C523)
	Provincia di MILANO
Catasto Terreni	Foglio: 28 Particella: 397

Immobile

N.	DATI IDENTIFICATIVI			DATI CLASSAMENTO						DATI DERIVANTI DA
	Foglio	Particella	Sub	Porz	Qualità Classe	Superficie(m²) ha are ca	Deduz	Reddito		
								Dominicale	Agrario	
1	28	397		-	ORTO IRRIG 1	12 55	P2A	Euro 49,84	Euro 19,44	FRAZIONAMENTO del 20/03/2013 n . 138995 .1/2013 in atti dal 20/03/2013 (protocollo n . MI0138995) presentato il 20/03/2013
Notifica				Partita						

INTESTATO

N.	DATI ANAGRAFICI	CODICE FISCALE	DIRITTI E ONERI REALI
1	ARNABOLDI Vincenzina Claudia nata a CERNUSCO SUL NAVIGLIO il 20/11/1943	RNBVCN43S60C523L*	(1) Proprieta` per 1000/1000

Unità immobiliari n. 1

Tributi erariali: Euro 0,90

Visura telematica

Visura storica per immobile

Situazione degli atti informatizzati dall'impianto meccanografico al 04/11/2014

Dati della richiesta	Comune di CERNUSCO SUL NAVIGLIO (Codice: C523)
Catasto Terreni	Provincia di MILANO Foglio: 28 Particella: 398

INTESTATO

1	ARNABOLDI Vincenzina Claudia nata a CERNUSCO SUL NAVIGLIO il 20/11/1943	RNBVCN43S60C523L*	(1) Proprieta` per 1000/1000
---	---	-------------------	------------------------------

Situazione dell'Immobile dal 20/03/2013

N.	DATI IDENTIFICATIVI			DATI CLASSAMENTO						DATI DERIVANTI DA	
	Foglio	Particella	Sub	Porz	Qualità Classe	Superficie(m²)		Deduz	Reddito		
						ha	are ca		Dominicale		Agrario
1	28	398		-	ORTO IRRIG 1	03	75	P2A	Euro 14,89	Euro 5,81	FRAZIONAMENTO del 20/03/2013 n . 138995 .1/2013 in atti dal 20/03/2013 (protocollo n . MI0138995) presentato il 20/03/2013
Notifica				Partita							

Nella variazione sono stati soppressi i seguenti immobili:

- foglio 28 particella 123 - foglio 28 particella 141 - foglio 28 particella 143

Sono stati inoltre variati i seguenti immobili:

- foglio 28 particella 393 - foglio 28 particella 394 - foglio 28 particella 395 - foglio 28 particella 396 - foglio 28 particella 397




L'intestazione alla data della richiesta deriva dai seguenti atti:

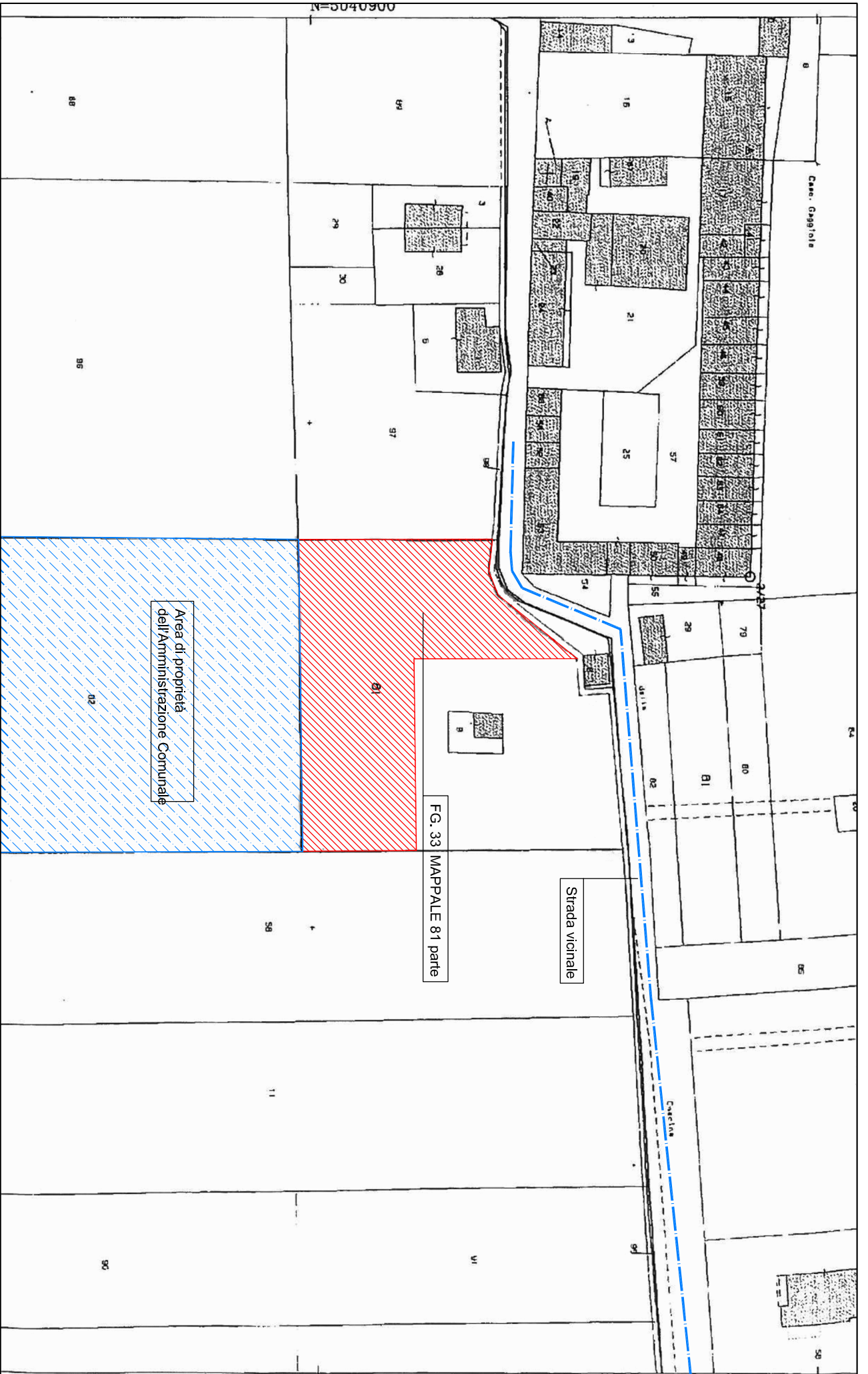
Situazione degli intestati dal 20/03/2013

N.	DATI ANAGRAFICI	CODICE FISCALE	DIRITTI E ONERI REALI
1	ARNABOLDI Vincenzina Claudia nata a CERNUSCO SUL NAVIGLIO il 20/11/1943	RNBVCN43S60C523L*	(1) Proprieta` per 1000/1000
DATI DERIVANTI DA		FRAZIONAMENTO del 20/03/2013 n. 138995.1/2013 in atti dal 20/03/2013 (protocollo n. MI0138995) Registrazione: presentato il 20/03/2013	

VISURE CATASTALI ED ESTRATTI DI MAPPA CATASTALE
AREE ESTERNE IN CESSIONE



-  Foglio 33
Mappali 79 - 121
-  Foglio 33
Mappale 81
-  Foglio 9
Mappali 11 - 112





Ufficio Provinciale di Milano - Territorio
Servizi Catastali

Visura per immobile

Situazione degli atti informatizzati al 08/10/2013

Data: 08/10/2013 - Ora: 13.03.08

Fine

Visura n.: T158830 Pag: 1

Dati della richiesta	Comune di CERNUSCO SUL NAVIGLIO (Codice: C523)		
	Provincia di MILANO		
Catasto Terreni	Foglio: 33 Particella: 81		

Immobile

N.	DATI IDENTIFICATIVI			DATI CLASSAMENTO			DATI DERIVANTI DA		
	Foglio	Particella	Sub	Porz	Qualità Classe	Superficie (m ²) ha are ca.	Deduz	Reddito	
1	33	81			SEMIN IRRIG 2	32 60	F4A	Euro 27,61	FRAZIONAMENTO del 02/02/2004 n. 856 .1/2004 in atti dal 02/02/2004 (protocollo n. 32259)
Partita									

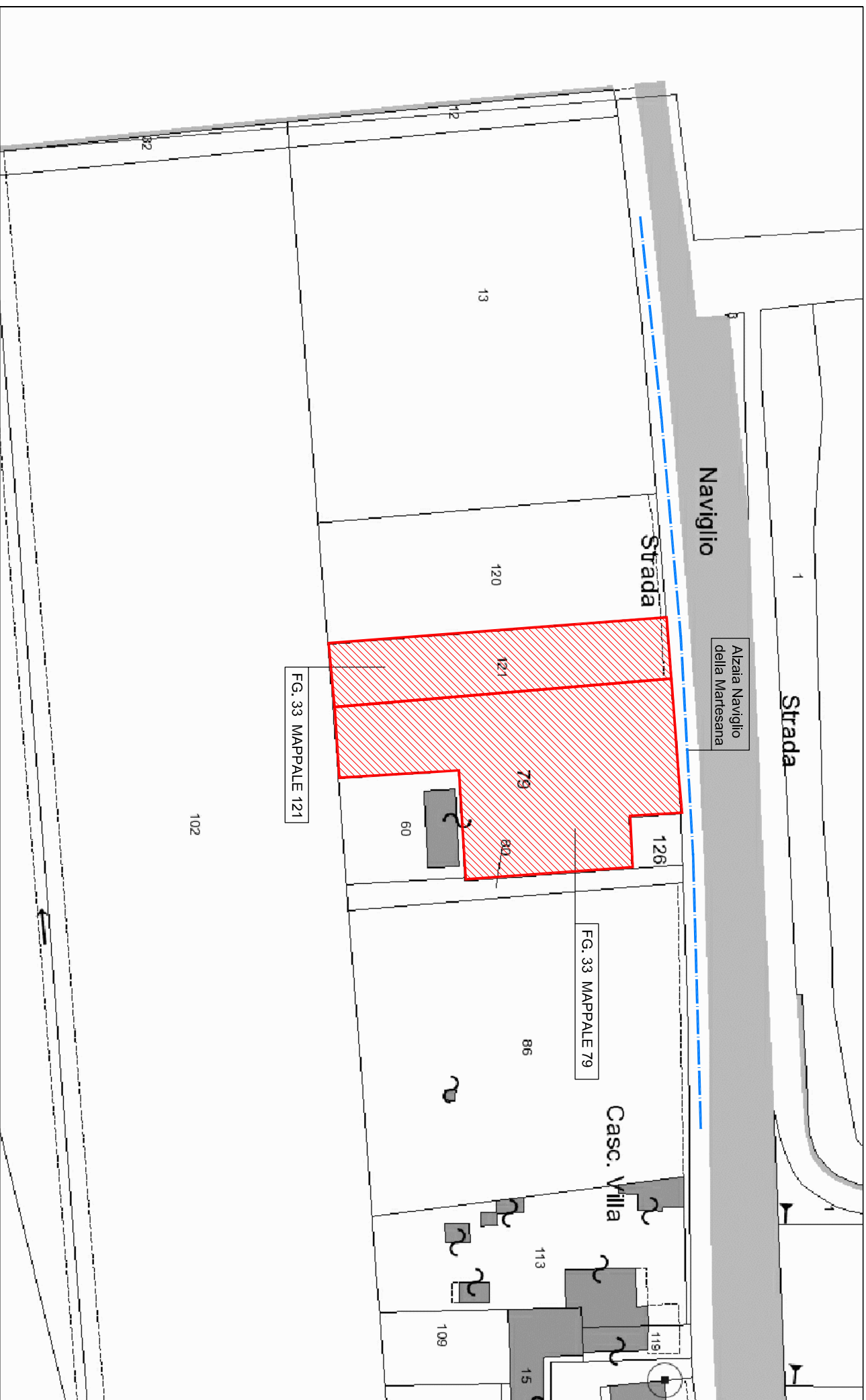
INTESTATI

N.	DATI ANAGRAFICI	CODICE FISCALE	DIRITTI E ONERI REALI
1	SANGALLI Lucia nata a VIMODRONE il 11/06/1950	SNGLCU50H51M053G*	(1) Proprietà per 1/2
2	SANGALLI Luciano nato a VIMODRONE il 23/04/1947	SNGLCN47D23M053W*	(1) Proprietà per 1/2
DATI DERIVANTI DA			
DENUNZIA (NEI PASSAGGI PER CAUSA DI MORTE) del 27/08/2008 n. 20407 .1/2009 in atti dal 13/03/2009 (protocollo n. M10210093) Registrazione: US Sede: GORGONZOLA Volume: 2009 n. 6558 del 06/02/2009			

Unità immobiliari n. 1

Visura telematica

Tributi erariali: Euro 0,90



FG. 33 MAPPALE 121

FG. 33 MAPPALE 79

ALLEGATO E
 Estratto di mappa catastale
 scala 1:1000

Cernusco sul Naviglio (MI)
 CAMPO DELLA MODIFICAZIONE M1_8
 PIANO ATTUATIVO

Proprietà
 G.A.I.A. srl
 Foglio 33 Mappali 79 - 121

Ricevuta di Avvenuta Denuncia di Variazione

Catasto Fabbricati

Protocollo n.: MI0370447 Codice di Riscontro: 000086607	Comune di CERNUSCO SUL NAVIGLIO (Codice: C1FS)	Ditta n.: 1 di 1
	Unità a destinazione ordinaria n.: 2	Unità in variazione n.: -
Tipo Mappale n.: 316571/2014	Unità a dest.speciale e particolare n.: -	Unità in costituzione n.: 2
	Beni Comuni non Censibili n.: -	Unità in soppressione n.: 1
Motivo della variazione: DIVISIONE		

UNITA' IMMOBILIARI

Identificativo catastale							Dati di classamento proposti						
Prog.	Op.	Sez.UR.	Foglio	Numero	Sub.	Ubicazione	ZC	Cat.	Cl.	Cons.	Sup.Cat.	Rendita	Rur
1	S		33	79									
2	C		33	79		VIA DELLA MARTESANA n. SC, p. T		F01	U		1752	0,00	
3	C		33	126		VIA DELLA MARTESANA n. SC, p. T		F01	U		99	0,00	

ELABORATO PLANIMETRICO

Compilato da:
Gaviraghi Emiliano

Iscritto all'albo:
Geometri

Prov. Milano

N. 11132

**Agenzia delle Entrate
CATASTO FABBRICATI
Ufficio Provinciale di
Milano**

Comune di Cernusco Sul Naviglio

Sezione: Foglio: 33

Particella: 79

Protocollo n.

del

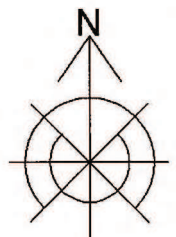

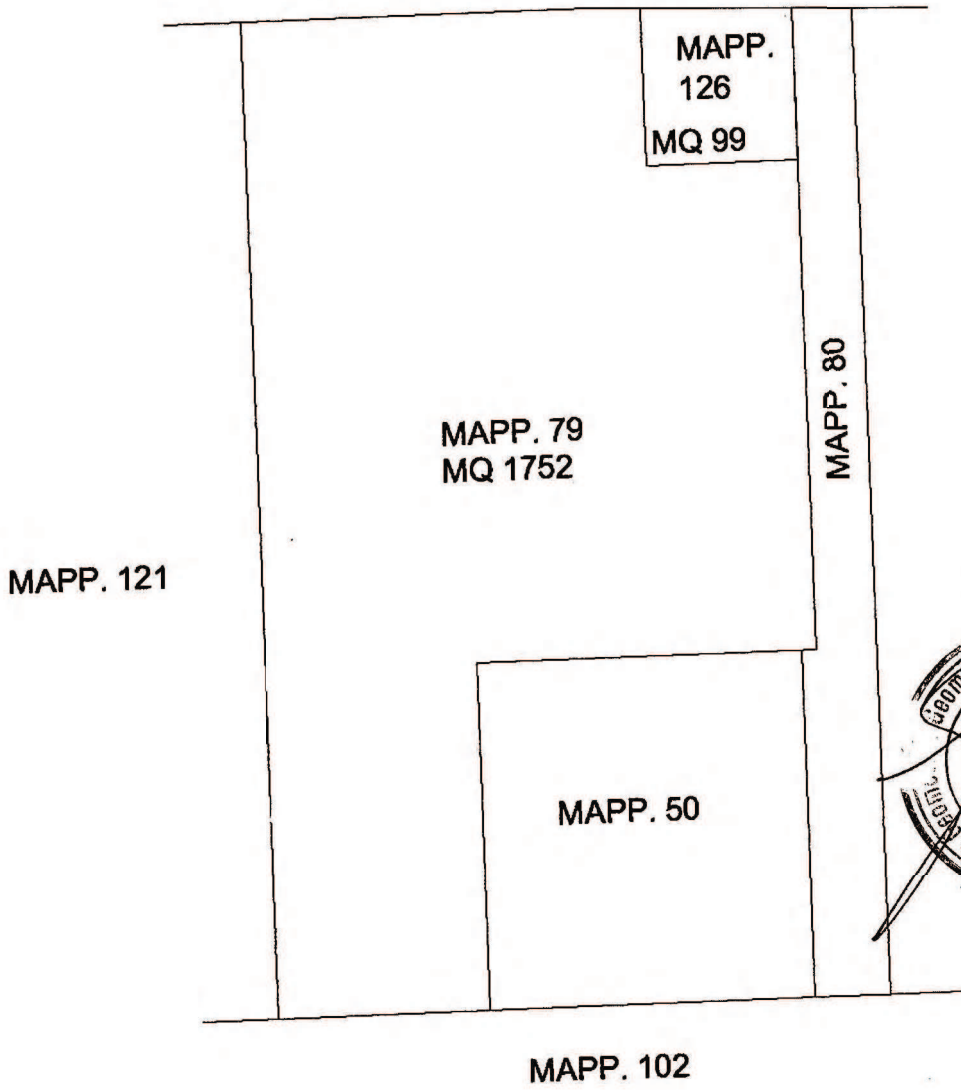
Tipo Mappale n. 316571

del 27/06/2014

Dimostrazione grafica dei subalterni

Scala 1 : 500

VIA DELLA MARTESANA



SCALA:
1:500

ACCERTAMENTO DELLA PROPRIETA' IMMOBILIARE URBANA

mod. D1

Quadro B Dichiarazione di variazione presentata ai sensi dell'art. 20 del RDL 13 aprile 1939, n. 652						
Tipo Mappale n. 316571 del 27/06/2014	Unita'	a destinazione ordinaria	n.	Unita' in soppressione	n.	1
		speciale e particolare	n.	2	in variazione	n.
		beni comuni non censibili	n.		in costituzione	n.
Causali: divisione						
Data in cui la variazione si è verificata (ultimazione dei lavori): 17/07/2014						
Documenti allegati:	Mod. 1N parte I	n.	Mod. 2N parte I	n.	planimetrie	n.
	Mod. 1N parte II	n.	Mod. 2N parte II	n.	pagine elaborato planimetrico	n. 1
Preallineamento	Volture	n.	Variazioni	n.	Accatastamenti	n.
	Unita' afferenti con intestati	n.	Unita' afferenti	n.		

Quadro U Unita' Immobiliari																				
Riferimenti Catastali				Utilita' Comuni Censibili				Dati di Classamento Proposti												
N.	Part. spec.	Oper.	Sez.	Foglio	Particella	Sub.	Op.	Sez.	Foglio	Particella	Sub.	Z.C.	Cat.	Cl.	Cons.	Superf. cat.	Rendita €	1N/2N	Plan.	
			Indirizzo									Piano	Scala		Interno	Lotto	Edificio			
1		S		33		79														
2		C		33		79							F/1			1752				
			via della martesana SC									T								
3		C		33		126							F/1			99				
			via della martesana SC									T								

Quadro D Note Relative al Documento e Relazione Tecnica


Il Dichiarante: AGLIARDI GRAZIANO	LE ARCADE s.r.l. Via Monza, 85 20063 CERNUSCO s/N (Milano) P. IVA 07742357890156
Residente in CERNUSCO SUL NAVIGLIO (MI) - VIA MONZA n. 00120 c.a.p. 20063	
Il Tecnico: Geom. GAVIRAGHI EMILIANO	
ALBO DEI GEOMETRI DELLA PROVINCIA DI MILANO n. 11132	
Codice Fiscale: GVRMLN83E10C523A	

Riservato all'Ufficio	Data _____	Professione _____
Verifica eseguita in data _____	Eseguita la registrazione _____	Notifica eseguita in data _____
_____	_____	_____
l'incaricato	l'incaricato	l'incaricato

ACCERTAMENTO DELLA PROPRIETA' IMMOBILIARE URBANA
ELENCO DEI SUBALTERNI ASSEGNATI

Elenco Subalterni

Comune		Sezione	Foglio	Particella		Tipo mappale	del:
CERNUSCO SUL NAVIGLIO			33	79		n. 316571	27/06/2014
Sub.	UBICAZIONE via/piazza	n° civ	Piani	Scala	Int.	DESCRIZIONE	
	via della martesana	SC	T			AREA URBANA DI MQ. 1752	
Comune		Sezione	Foglio	Particella		Tipo mappale	del:
CERNUSCO SUL NAVIGLIO			33	126		n. 316571	27/06/2014
Sub.	UBICAZIONE via/piazza	n° civ	Piani	Scala	Int.	DESCRIZIONE	
	via della martesana	SC	T			AREA URBANA DI MQ. 99	
Protocollo _____						data	_____
IL TECNICO Geom. GAVIRAGHI EMILIANO ALBO DEI GEOMETRI DELLA PROVINCIA DI MILANO n. 11132 Codice Fiscale: GVRMLN83E10C523A							





Ufficio Provinciale di Milano - Territorio
Servizi Catastali

Visura storica per immobile

Situazione degli atti informatizzati dall'impianto meccanografico al 12/04/2013

Data: 12/04/2013 - Ora: 18.45.47

Visura n.: T271114 Pag: 1

Segue

Dati della richiesta	Comune di CERNUSCO SUL NAVIGLIO (Codice: C523)	
Catasto Terreni	Provincia di MILANO	Foglio: 33 Particella: 121

INTESTATO

1	LE ARCATE S.R.L. con sede in CERNUSCO SUL NAVIGLIO	12357890156*	(1) Proprietà per I/I
---	--	--------------	-----------------------

Situazione dell'Immobile dal 12/04/2013

N.	DATI IDENTIFICATIVI			DATI CLASSAMENTO				DATI DERIVANTI DA		
	Foglio	Particella	Sub	Porz	Qualità Classe	Superficie(m²) ha are ca	Deduz		Reddito	
1	33	121		-	ORTO IRRIG 2	08 23	F4C; P2A	Dominicale Euro 23,50	Agrario Euro 10,20	FRAZIONAMENTO del 12/04/2013 n. 175657 .1/2013 in atti dal 12/04/2013 (protocollo n. MI0175657) presentato il 11/04/2013
Notifica				Partita						

Nella variazione sono stati soppressi i seguenti immobili:

- foglio 33 particella 58

Sono stati inoltre variati i seguenti immobili:

- foglio 33 particella 120

L'intestazione alla data della richiesta deriva dai seguenti atti:

Situazione degli intestati dal 12/04/2013

N.	DATI ANAGRAFICI		DATI FISCALI		DIRITTI E ONERI REALI	
1	LE ARCATE S.R.L. con sede in CERNUSCO SUL NAVIGLIO		12357890156		(1) Proprietà per I/I	
DATI DERIVANTI DA		FRAZIONAMENTO del 12/04/2013 n. 175657.1/2013 in atti dal 12/04/2013 (protocollo n. MI0175657) Registrazione: presentato il 11/04/2013				



Visura per immobile

Situazione degli atti informatizzati al 22/12/2011

Dati della richiesta	Comune di CERNUSCO SUL NAVIGLIO (Codice: C523)
Catasto Terreni	Provincia di MILANO Foglio: 9 Particella: 11

Immobile

N.	DATI IDENTIFICATIVI			DATI CLASSAMENTO				DATI DERIVANTI DA		
	Foglio	Particella	Sub	Porz	Qualità Classe	Superficie(m²) ha are ca	Deduz		Reddito	
1	9	11		-	BOSCO CEDUO	09 60		Dominicale Euro 1,98 L. 3.840	Agrario Euro 0,30 L. 576	Impianto meccanografico del 01/02/1964
Notifica										

INTESTATO

N.	DATI ANAGRAFICI	CODICE FISCALE	DIRITTI E ONERI REALI
1	SRL EDIL ZETA con sede in CERNUSCO SUL NAVIGLIO SCRITTURA PRIVATA del 24/09/2002 Voltura n . 13337 .1/2002 in atti dal 04/11/2002 (protocollo n . 00828518) Repertorio n . : 155076 Rogante: NOT . D'ALONZO Sede: CERNUSCO SUL NAVIGLIO C/V	11139800152*	(1) Proprieta' per 1/1

Rilasciata da: **Servizio Telematico**

Visura per immobile

Situazione degli atti informatizzati al 22/12/2011

Dati della richiesta	Comune di CERNUSCO SUL NAVIGLIO (Codice: C523)
Catasto Terreni	Provincia di MILANO Foglio: 9 Particella: 112

Immobile

N.	DATI IDENTIFICATIVI			DATI CLASSAMENTO				DATI DERIVANTI DA									
	Foglio	Particella	Sub	Porz	Qualità Classe	Superficie(m²) ha are ca	Deduz		Reddito								
1	9	112		-	SEMIN IRRIG 1	05 50	IE179A	<table style="width: 100%; border-collapse: collapse;"> <tr> <td style="width: 33%;">Dominicale Euro 5,37</td> <td style="width: 33%;">Agrario Euro 5,25</td> <td style="width: 34%;"></td> </tr> </table>	Dominicale Euro 5,37	Agrario Euro 5,25		FRAZIONAMENTO del 22/11/2007 n. 91 .I/2007 in atti dal 22/11/2007 (protocollo n. MI1011549)					
Dominicale Euro 5,37	Agrario Euro 5,25																
<table style="width: 100%; border-collapse: collapse;"> <tr> <td style="width: 33%; text-align: center;">Partita</td> <td colspan="2"></td> <td colspan="2"></td> <td colspan="2"></td> <td colspan="2"></td> </tr> </table>									Partita								
Partita																	

INTESTATO

N.	DATI ANAGRAFICI		CODICE FISCALE	DIRITTI E ONERI REALI
1	SRL EDIL ZETA con sede in CERNUSCO SUL NAVIGLIO		11139800152*	(1) Proprieta' per 1/1

Rilasciata da: **Servizio Telematico**