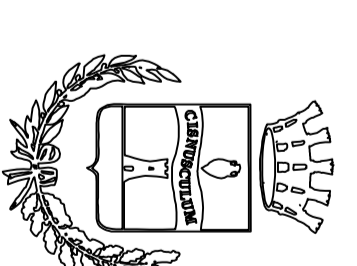


LEGENDA

- INGRESSO PEDONALE INDICATIVO
- INGRESSO CARRAIO INDICATIVO
- POLIGONI DI MASSIMA EDIFICABILITA'
- PERIMETRO LOTTO
- PERIMETRO AMBITI
- N° PIANI EDIFICI ESISTENTI
- PARCHEGGIO PUBBLICO
- EDIFICI ESISTENTI
- SAGOME E N° INDICATIVO DEGLI EDIFICI IN PROGETTO
- SUPERFICIE FONDIARIA DI NON ASSEGNAZIONE
- ALLINEAMENTO VINCOLANTE
- QUOTA 0,00 DI RIFERIMENTO PER AMBITO
- Dc DISTANZA CONFINI
- Df DISTANZA FABBRICATI

DATI GENERALI

	TOTALE	Ambito "A"	Ambito "B"	Ambito "C"	Ambito "P"
Superficie Totale - mq	48.670				
Superficie Fondiaria (SF) - mq	29.400				
SF di assegnazione - mq	29.070	5.610	7.564	1.170	14.726
SF di non assegnazione - mq	330				
Superficie Standard - mq	17.078				
Superficie Strade - mq	2.192				
Volume - mc	60.000	12.000	15.800	3.000	29.200
Abitanti	600	120	158	30	292
Densità Totale - mc/ha	12.327				
Densità Fondiaria - mc/ha	20.408				
Standard/Abitante - mc/ab	28,46				



**CERNUSCO
SUL NAVIGLIO**

UFFICIO TECNICO
URBANISTICA

OCCETTO:

PIANO DI ZONA CONSORTILE
LOTTO ZCE 25 bis - 34
PROGETTO ESECUTIVO

DESCRIZIONE:

TAVOLA N° **6**
PLANIMETRIA DI
PROGETTO PRESCRITTIVA

SCALA: 1:500

DATA : 25-06-10

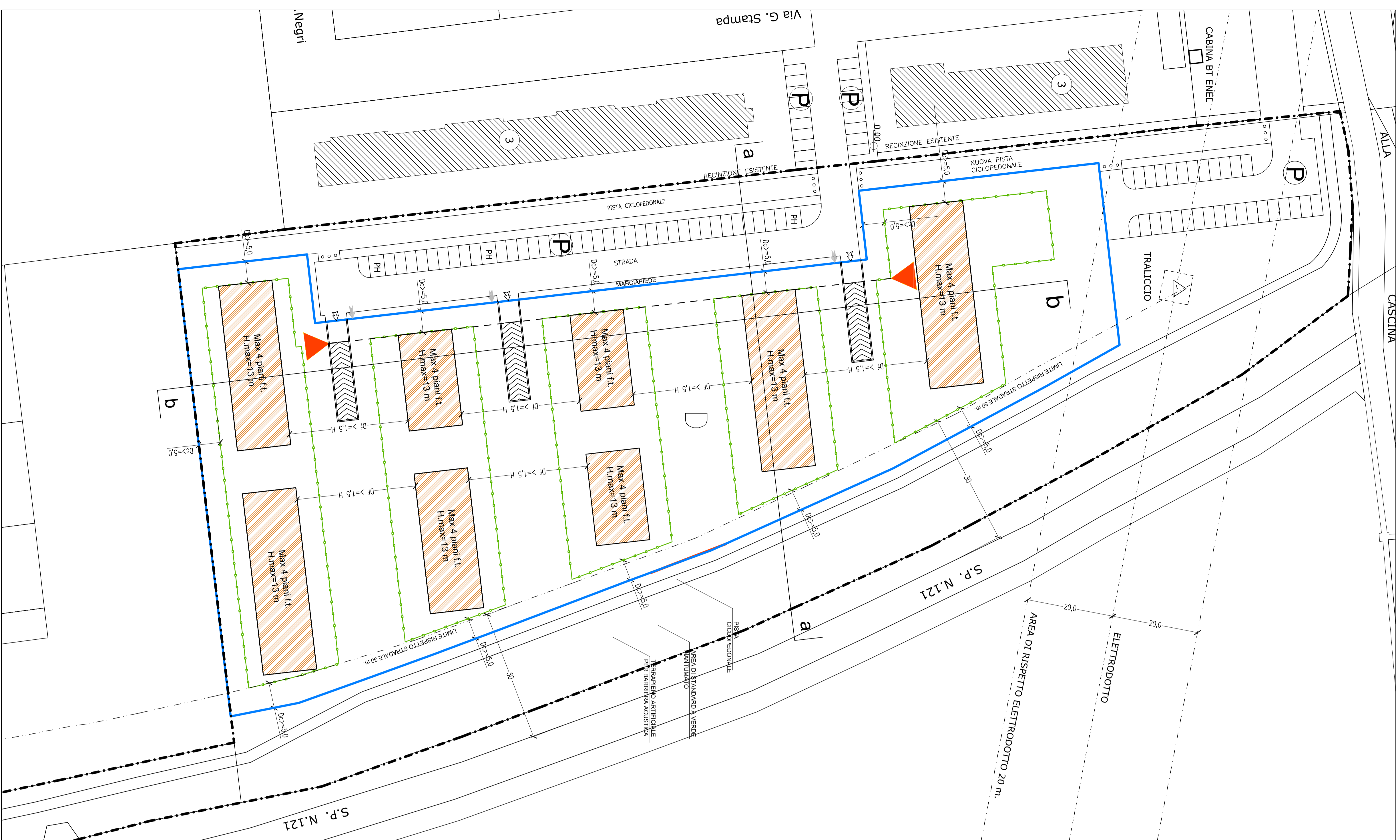
ACQ.

6

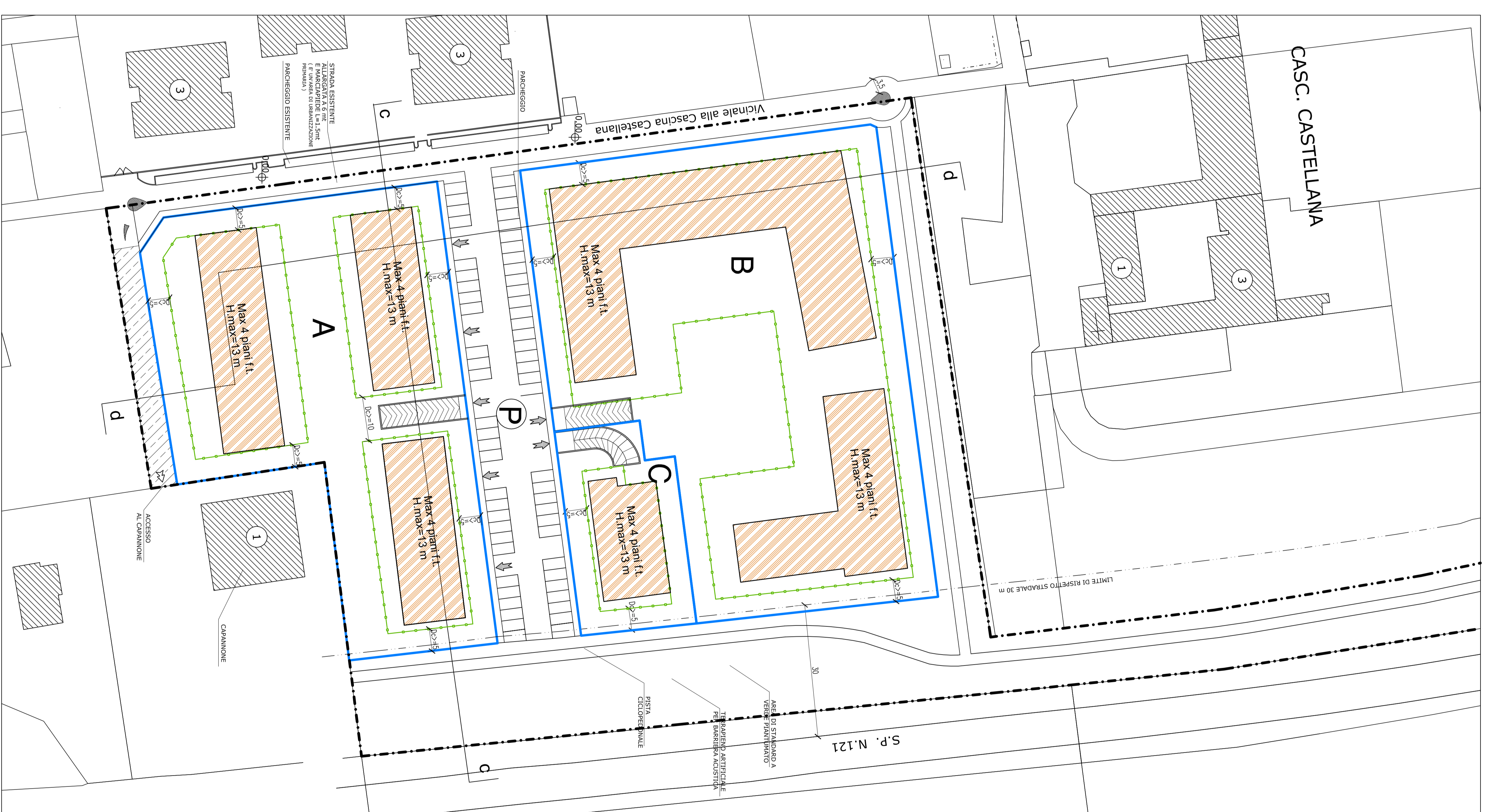
RIF. FILE

Il responsabile del procedimento: Il Direttore dell'Area Tecnica
Geom. Alessandro Romondi Arch. Marco Acquati

Il P.O. Capo Servizio Urbanistico
Geom. Alessandro Romondi



AMBITO D



AMBITI A - B - C