

COMUNE DI CERNUSCO SUL NAVIGLIO

PIANO ATTUATIVO  
Campo della Modificazione M1.9  
Cernusco sul Naviglio

Allegato G

DOCUMENTAZIONE CATASTALE  
DICHIARAZIONI DI PROPRIETA'

MARZO 2013

## ***ESTRATTO 1***

Il sottoscritto DE POLI FLAVIO nato a CERNUSCO S/N il 28/05/1962, c.f. DPLFLV62E28C523X, in qualità di LEGALE RAPPRESENTANTE della Società Nuovaflor Immobiliare s.r.l. con sede in Gorgonzola (MI) - Via Buonarroto n.64, c.f. e p.i. 03591800960

### **DICHIARA**

di essere proprietario delle aree catastalmente contraddistinte al:

- Foglio 17 Mapp. 100 per una superficie di mq 2.570,00;
- Foglio 17 Mapp. 458 per una superficie di mq 7.746,00;

Inoltre

### **DICHIARA**

di essere proprietario delle aree catastalmente contraddistinte al:

- Foglio 36 Mapp. 11 per una superficie rilevata di mq 160,00;
- Foglio 36 Mapp. 42 per una superficie rilevata di mq 3.295,00;
- Foglio 36 Mapp. 27parte per una superficie rilevata di mq 645,00;
- Foglio 36 Mapp. 88 per una superficie rilevata di mq 2.660,00;

Per una superficie complessivamente pari a mq 6.760,00 concorrenti alle dotazioni esterne di aree per servizi di interesse generale.

In fede



**DICHIARAZIONE SOSTITUTIVA DELL'ATTO DI NOTORIETA'**  
**DEL TITOLO DI PROPRIETARIO**

(Art. 47 D.P.R. 28 Dicembre 2000, n. 445)

DA PRESENTARE ALLA PUBBLICA AMMINISTRAZIONE AI GESTORI DI PUBBLICI SERVIZI

Il sottoscritto/a .....  
(cognome) (nome)

nato a ..... il .....  
(luogo) (prov.)

residente in .....via .....n° .....

**oppure**

la soc    NUOVAFLOR IMMOBILIARE SRL .....

con sede in GORGONZOLA (MI) .....via BUONARROTI .....n° 64.....

consapevole delle situazioni penali, nel caso di dichiarazioni non veritiere, di formazione o uso di atti falsi, richiamate dall'art. 76 del DPR 45 del 28 dicembre 2000.

**DICHIARA**

che il sottoscritto/la società NUOVAFLOR IMMOBILIARE SRL .....

è proprietario/a dell'immobile situato in CERNUSCO SUL NAVIGLIO (MI).....

individuato catastalmente al **Foglio 17 Mapp. 100 - 458** ed al **Foglio 36 Mapp. 11 - 42 - 27parte - 88**

come da atto notarile registrato a..... al n° .....

Dichiaro di essere informato, ai sensi e per gli effetti di cui all'art. 10 legge 675/96 che i dati personali raccolti saranno trattati, anche con strumenti informatici, esclusivamente nell'ambito del procedimento per il quale la presente dichiarazione viene resa.

*Cernusco sul Naviglio*.....  
(luogo, data)

**il Dichiarante**

.....

Ai sensi dell'art. 38 DPR 445 del 28 dicembre 2000, la dichiarazione è sottoscritta dall'interessato in presenza del dipendente addetto ovvero sottoscritta o inviata insieme alla fotocopia, non autenticata di un documento di identità del dichiarante, all'ufficio preposto via fax, tramite un incaricato, oppure a mezzo posta.

<b>Dati della richiesta</b>	<b>Denominazione: NUOVA FLOR IMMOBILIARE S.R.L.</b>	
<b>Soggetto individuato</b>	<b>Terreni siti nel comune di CERNUSCO SUL NAVIGLIO ( Codice: C523) Provincia di MILANO NUOVA FLOR IMMOBILIARE S.R.L. con sede in GORGONZOLA C.F.: 03591800960</b>	

**1. Immobili siti nel Comune di CERNUSCO SUL NAVIGLIO(Codice C523) - Catasto dei Terreni**

N.	DATI IDENTIFICATIVI			DATI DI CLASSAMENTO				ALTRE INFORMAZIONI		
	Foglio	Particella	Sub Porz	Qualità Classe	Superficie(m <sup>2</sup> ) ha are ca	Deduz.	Reddito	Dati derivanti da	Dati ulteriori	
1	36	14	-	ORTO IRRIG	59 60	P2A	Dominicale Euro 236,70 L. 458.324	Agrario Euro 92,34 L. 178.800	FRAZIONAMENTO del 01/04/1969 n . 8674 in atti dal 20/12/1974	
2	36	38	-	BOSCO CEDUO	03 20		Euro 0,66 L. 1.280	Euro 0,10 L. 192	FRAZIONAMENTO del 01/04/1969 n . 8674 in atti dal 20/12/1974	
3	36	39	-	FABB RURALE	00 15				FRAZIONAMENTO del 01/04/1969 n . 8674 in atti dal 20/12/1974	
4	36	40	-	FABB RURALE	00 05				FRAZIONAMENTO del 01/04/1969 n . 8674 in atti dal 20/12/1974	
5	36	41	-	FABB RURALE	00 10				FRAZIONAMENTO del 01/04/1969 n . 8674 in atti dal 20/12/1974	
6	36	52	-	ORTO IRRIG	73 40	P2A	Euro 291,51 L. 564.446	Euro 113,72 L. 220.200	REVISIONE DI ELEMENTI CENSUARI n . 1925 .2/1990 in atti dal 17/01/1994 COME DA MODELLO 26	

**Totale: Superficie 01.36.50 Redditi: Dominicale Euro 528,87 Agrario Euro 206,16**

# Visura per soggetto limitata ad un comune

Data: 24/03/2011 - Ora: 12.19.33

Segue

Visura n.: T205630 Pag: 2

## Situazione degli atti informatizzati al 24/03/2011

### Intestazione degli immobili indicati al n. 1

N.	DATI ANAGRAFICI	CODICE FISCALE	DIRITTI E ONERI REALI
1	NUOVA FLOR IMMOBILIARE S.R.L. con sede in GORGONZOLA RETTIFICA DI INTESTAZIONE ALL'ATTUALITA' del 09/11/2004 Voltura n. 31208. 1/2006 in atti dal 10/04/2006 (protocollo n. M10232281) Repertorio n. : 54283 Rogante: IANNACCONE Sede: SEREGNO MODELLO UNICO N. 84253. 1/2004	03591800960*	(1) Proprieta' per l/1

### 2. Immobili siti nel Comune di CERNUSCO SUL NAVIGLIO(Codice C523) - Catasto dei Terreni

N.	DATI IDENTIFICATIVI			DATI DI CLASSAMENTO				ALTRE INFORMAZIONI		
	Foglio	Particella	Sub	Porz	Qualità Classe	Superficie(m²) ha are ca	Deduz.	Reddito	Dati derivanti da	Dati ulteriori
1	17	100		-	SEMIN IRRIG	25 70	P2A	Dominicale Euro 25,09 L. 48.573	Agrario Euro 24,55 L. 47.545	FRAZIONAMENTO del 06/10/1977 n. 29681 in atti dal 08/08/1983
2	36	11		-	BOSCO CEDUO	01 60		Euro 0,33 L. 640	Euro 0,05 L. 96	FRAZIONAMENTO del 01/04/1969 n. 8674 in atti dal 20/12/1974
3	36	27		-	ORTO IRRIG	58 40	P2A	Euro 231,94 L. 449.096	Euro 90,48 L. 175.200	REVISIONE DI ELEMENTI CENSUARI n. 1925.1/1990 in atti dal 17/01/1994 COME DA MODELLO 26
4	36	42		-	ORTO IRRIG	32 95	P2A	Euro 130,86 L. 253.386	Euro 51,05 L. 98.850	FRAZIONAMENTO del 01/04/1969 n. 8674 in atti dal 20/12/1974
5	17	458		-	ORTO IRRIG	77 46	P2A	Euro 307,64	Euro 120,01	FRAZIONAMENTO del 10/09/2002 n. 6322.1/2002 in atti dal 10/09/2002 (protocollo n. 658402)

**Totale: Superficie 01.96.11 Redditi: Dominicale Euro 695,86 Agrario Euro 286,14**

## Visura per soggetto limitata ad un comune

Situazione degli atti informatizzati al 24/03/2011

### Intestazione degli immobili indicati al n. 2

N.	DATI ANAGRAFICI	CODICE FISCALE	DIRITTI E ONERI REALI
1	NUOVA FLOR IMMOBILIARE S.R.L. con sede in GORGONZOLA ISTRUMENTO (ATTO PUBBLICO) del 19/09/2007 Nota presentata con Modello Unico n. 75927.1/2007 in atti dal 26/09/2007 Repertorio n.: 59951 Rogante: IANNACCONE MARIA NIVES Sede: SEREGNO COMPRA VENDITA	03591800960*	(1) Proprietà per 1/1

### 3. Immobili siti nel Comune di CERNUSCO SUL NAVIGLIO(Codice C523) - Catasto dei Terreni

N.	DATI IDENTIFICATIVI				DATI DI CLASSAMENTO				ALTRE INFORMAZIONI	
	Foglio	Particella	Sub	Porz	Qualità Classe	Superficie(m <sup>2</sup> )	Deduz.	Reddito	Dati derivanti da	Dati ulteriori
1	36	88		-	ORTO IRRIG	26 60	P2A	Dominicale Euro 105,64	Agrario Euro 41,21	FRAZIONAMENTO del 28/11/2007 n. 338.1/2007 in atti dal 28/11/2007 (protocollo n. MI1034135)

### Intestazione degli immobili indicati al n. 3

N.	DATI ANAGRAFICI	CODICE FISCALE	DIRITTI E ONERI REALI
1	NUOVA FLOR IMMOBILIARE S.R.L. con sede in GORGONZOLA	03591800960*	(1) Proprietà per 1/1

### 4. Immobili siti nel Comune di CERNUSCO SUL NAVIGLIO(Codice C523) - Catasto dei Terreni

N.	DATI IDENTIFICATIVI				DATI DI CLASSAMENTO				ALTRE INFORMAZIONI	
	Foglio	Particella	Sub	Porz	Qualità Classe	Superficie(m <sup>2</sup> )	Deduz.	Reddito	Dati derivanti da	Dati ulteriori
1	17	460		-	ORTO IRRIG	01 30	P2A	Dominicale Euro 5,16	Agrario Euro 2,01	FRAZIONAMENTO del 10/09/2002 n. 6322.1/2002 in atti dal 10/09/2002 (protocollo n. 658402)

# Visura per soggetto limitata ad un comune

Situazione degli atti informatizzati al 24/03/2011

## Intestazione degli immobili indicati al n. 4

N.	DATI ANAGRAFICI	CODICE FISCALE	DIRITTI E ONERI REALI
1	NUOVA FLOR IMMOBILIARE S.R.L. con sede in GORGONZOLA VOLTURA D'UFFICIO del 07/10/2002 Voltura n. 96867.1/2008 in atti dal 20/11/2008 (protocollo n. MI0942035) Repertorio n. : 18735 Rogante: FABIANO PIETRO Sede: SESTO SAN GIOVANNI ESEGUITA AI SOLI FINI DELLA CONTINUITA' STORICA	03591800960*	(1) Proprieta' per 1/1

**Totale Generale: Superficie 03.60.51    Redditi: Dominicale Euro 1.335,53    Agrario Euro 535,52**

Rilasciata da: **Servizio Telematico**

## Visura per immobile

Situazione degli atti informatizzati al 24/03/2011

Data: 24/03/2011 - Ora: 12.22.11

Fine

Visura n.: T207881 Pag: 1

<b>Dati della richiesta</b>	<b>Comune di CERNUSCO SUL NAVIGLIO ( Codice: C523)</b> <b>Provincia di MILANO</b>
<b>Catasto Terreni</b>	<b>Foglio: 17 Particella: 300</b>

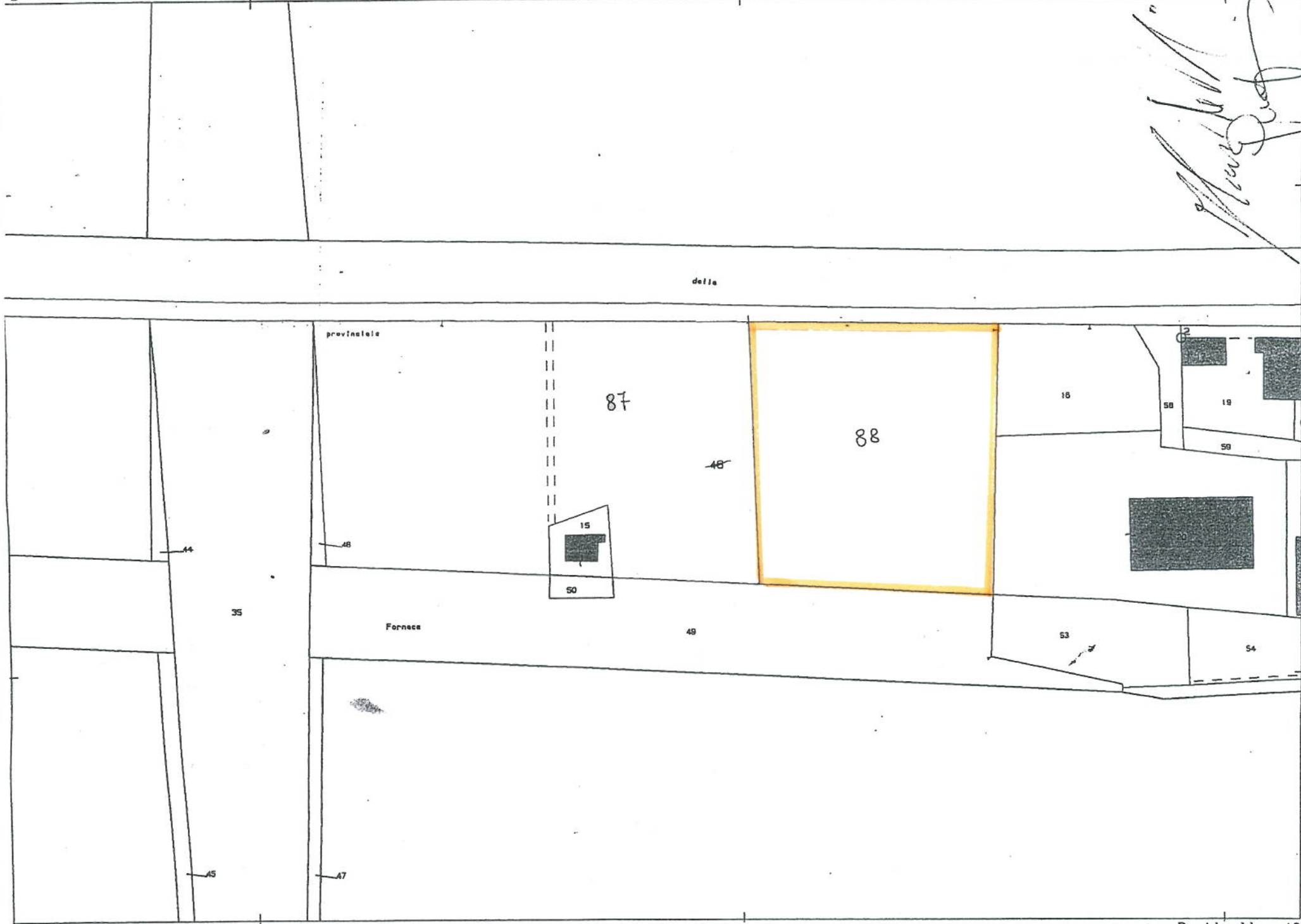
Immobile				DATI CLASSAMENTO		DATI DERIVANTI DA			
N.	DATI IDENTIFICATIVI	Sub	Porz	Qualità Classe	Superficie(m²) ha are ca	Deduz	Reddito		
1	Foglio 17 Particella 300		-	SEMIN IRRIG 1	01 20	P2A	Dedicato Euro 1,17 L. 2.268	Agrario Euro 1,15 L. 2.220	FRAZIONAMENTO del 06/10/1977 n. 29681 in atti dal 08/08/1983
Notifica <span style="float: right;">Partita</span>									

INTESTATO				DATI ANAGRAFICI		DATI DERIVANTI DA	
N.				Comune	Codice Fiscale	Diritti e oneri reali	
1	COMUNE DI CERNUSCO SUL NAVIGLIO con sede in CERNUSCO SUL NAVIGLIO RETTIFICA DI INTESTAZIONE ALL'ATTUALITA' del 09/07/2009 n. 63736.1/2009 in atti dal 30/07/2009 (protocollo n. M10800576) M10587914			CERNUSCO SUL NAVIGLIO	01217430154*	(1) Proprietà per 1/1	

Rilasciata da: Servizio Telematico





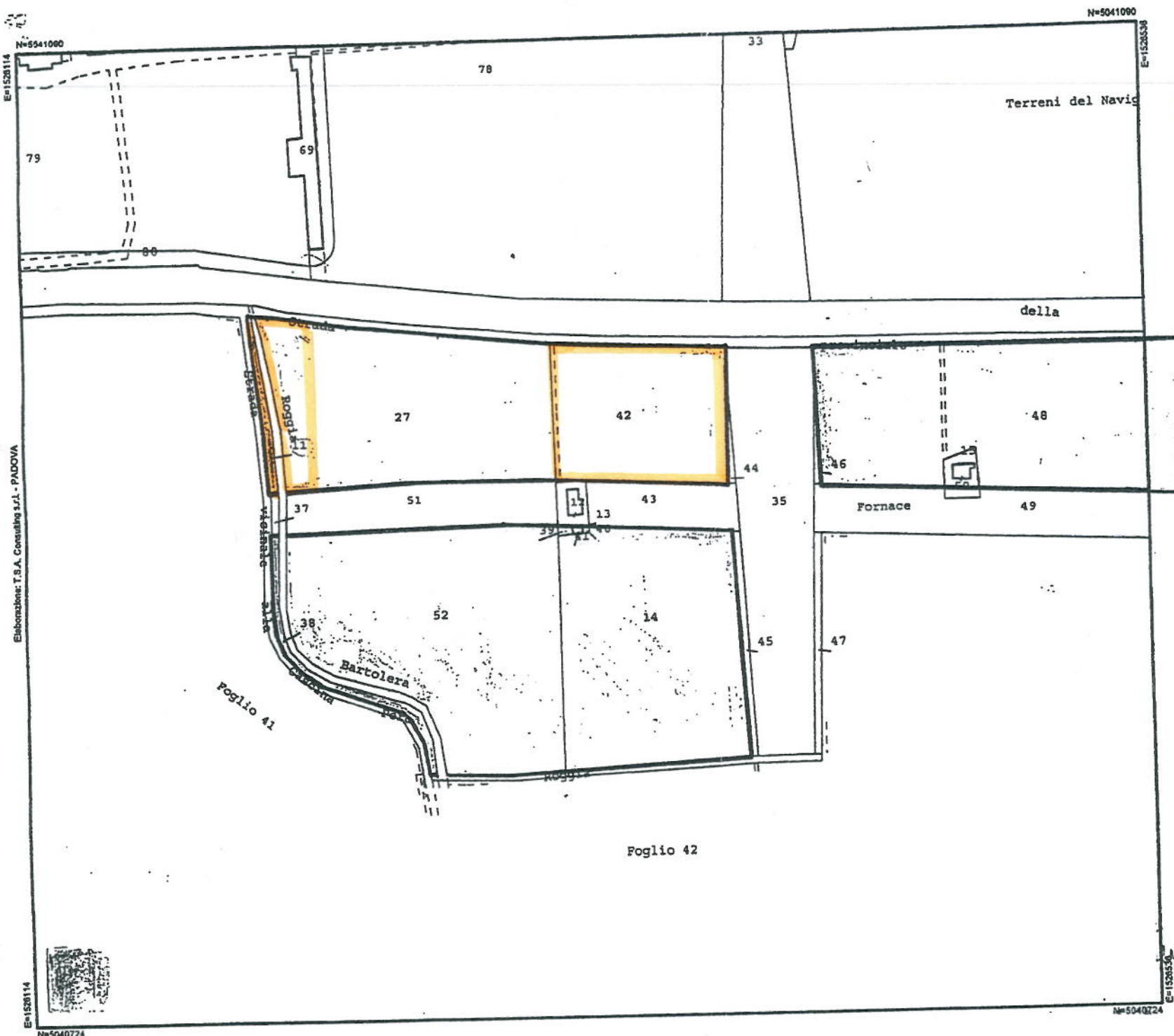


5 Ott-2007 10:41  
Prot. n. MI0844371/2007

Scala originale: 1:1000  
Dimensione cornice: 267.000 x 189.000 metri

Comune: CERNUSCO SUL NAVIGLIO  
Foglio: 36  
Richiedente: -





**MINISTERO  
DELLE  
FINANZE**

Ufficio del  
Territorio di  
**MILANO**

Comune  
Censuario  
di  
**CERNUSCO SUL NAVIGLIO**

DATA: 21/dic/2000 gio

SCALA: 1:2000

Foglio: 36

Particella: 40

Coordinate:  
 OVEST : 1526114  
 EST : 1526536  
 SUD : 5040724  
 NORD : 5041090

SCALA ORIGINALE 1:1000

STAMPA N. 57552

Elaborazione: T.S.A. Consulting s.r.l. - PADOVA

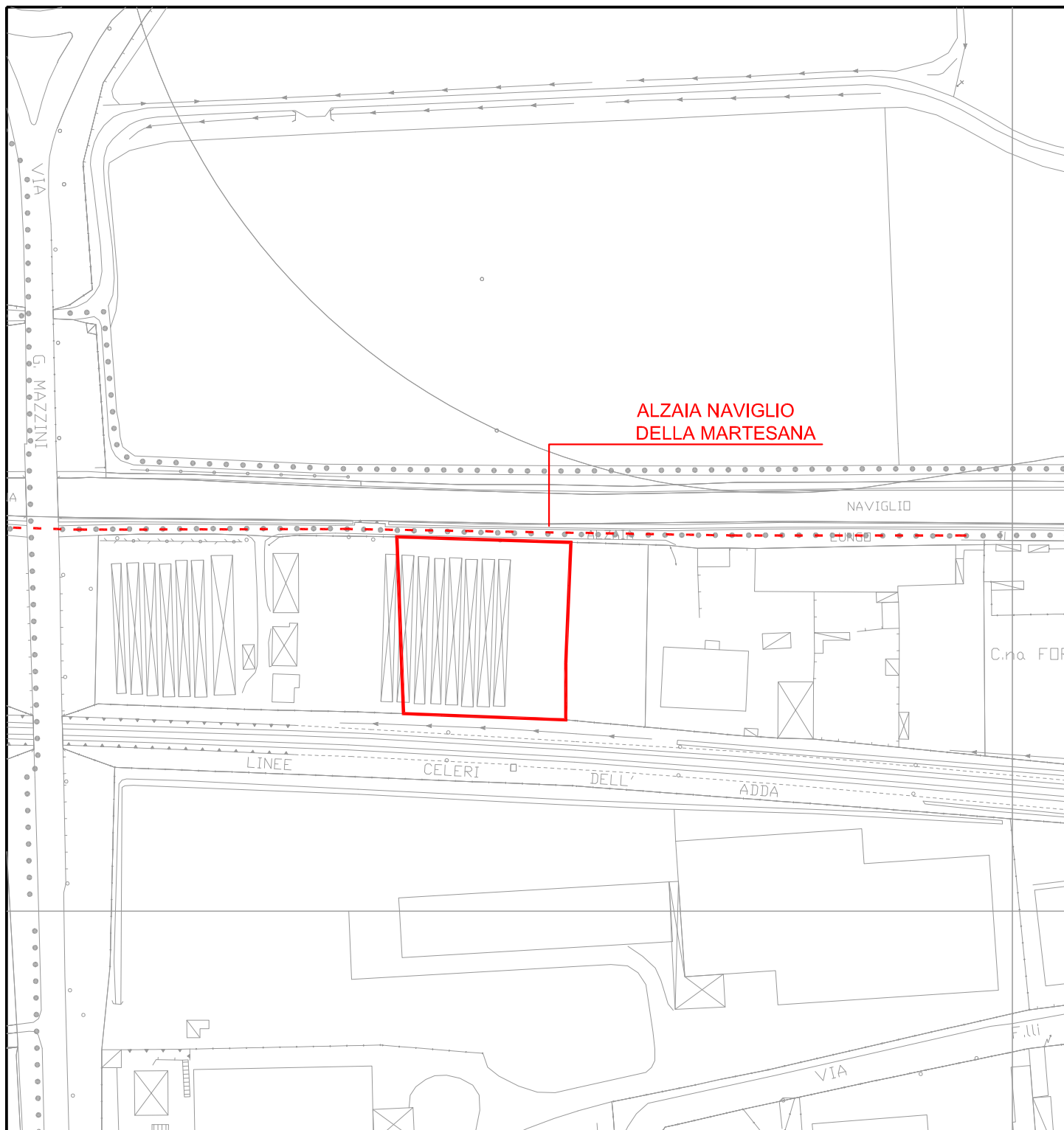
E=1526114

N=5040724

N=5041090

E=1526536

Accessibilità aree in cessione



LOTTO 1

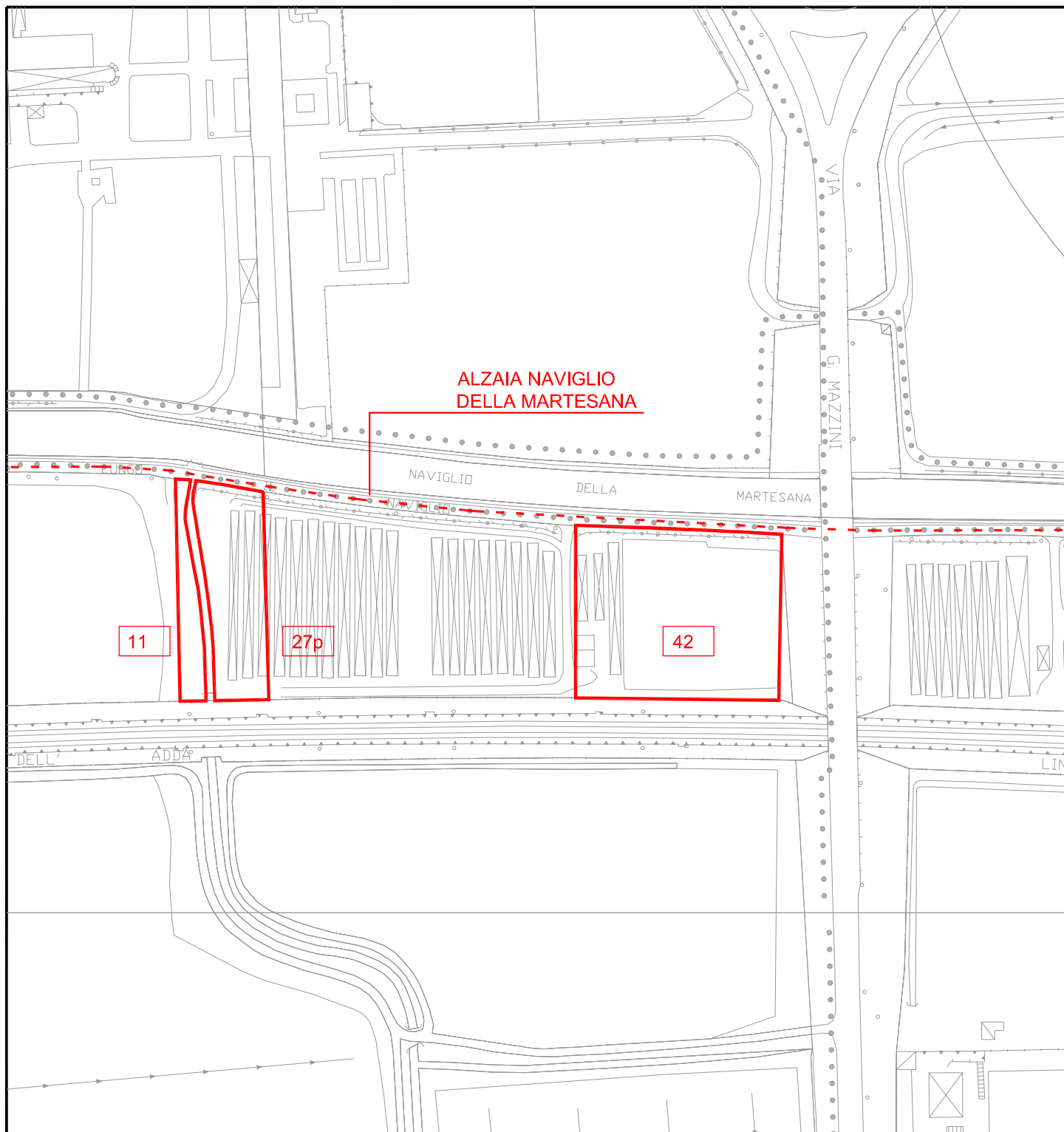
Proprietà: NUOVAFLOR IMMOBILIARE s.r.l.

Identificazione catastale: Foglio 36, particella 88

Cessioni per dotazioni esterne: 2.660,00 mq

Accesso da Alzaia Naviglio Martesana

Accessibilità aree in cessione



LOTTO 1

Proprietà: NUOVAFLOR IMMOBILIARE s.r.l.

Identificazione catastale: Foglio 36, particella 11-42-27p

Cessioni per dotazioni esterne: 4.100,00 mq

Accesso da Alzaia Naviglio Martesana

## ***ESTRATTO 2***

Il sottoscritto CHIARIA FRANCO nato a CASALMORANO (CR) il 20/02/1946, c.f. CHRFNC46B20B900K, in qualità di LEGALE RAPPRESENTANTE della Società Gruppo Immobiliare 2000 s.r.l. con sede in Cernusco sul Naviglio (MI) – Via Mazzini 3/A, c.f. e p.i. 12832570159

### **DICHIARA**

di essere proprietario delle aree catastalmente contraddistinte al:

- Foglio 17 Mapp. 253 per una superficie di mq 5.530,00;
- Foglio 17 Mapp. 255 per una superficie di mq 370,00;
- Foglio 17 Mapp. 343 per una superficie di mq 2.920,00;
- Foglio 17 Mapp. 477 per una superficie di mq 5.729,00;

Inoltre

### **DICHIARA**

di essere proprietario delle aree catastalmente contraddistinte al:

- Foglio 17 Mapp. 110 per una superficie di mq 120,00;
- Foglio 17 Mapp. 361-531-533 per una superficie rilevata di mq 6.954,00;
- Foglio 9 Mapp. 137 parte per una superficie rilevata di mq 3.226,00;

Per una superficie complessivamente pari a mq 10.300,00 concorrenti alle dotazioni esterne di aree per servizi di interesse generale.

In fede

**DICHIARAZIONE SOSTITUTIVA DELL'ATTO DI NOTORIETA'  
DEL TITOLO DI PROPRIETARIO**

(Art. 47 D.P.R. 28 Dicembre 2000, n. 445)

DA PRESENTARE ALLA PUBBLICA AMMINISTRAZIONE AI GESTORI DI PUBBLICI SERVIZI

Il sottoscritto/a .....  
(cognome) (nome)

nato a ..... il .....  
(luogo) (prov.)

residente in .....via .....n° .....

**oppure**

la soc   GRUPPO IMMOBILIARE 2000 SRL .....

con sede in CERNUSCO S/N (MI) .....via MAZZINI .....n° 3/A.....

consapevole delle situazioni penali, nel caso di dichiarazioni non veritiere, di formazione o uso di atti falsi, richiamate dall'art. 76 del DPR 45 del 28 dicembre 2000.

**DICHIARA**

che il sottoscritto/la società GRUPPO IMMOBILIARE 2000 SRL .....

è proprietario/a dell'immobile situato in CERNUSCO SUL NAVIGLIO (MI).....

individuato catastalmente al **Foglio 17 Mapp. 253 – 255 – 343 – 477 – 110 – 361 – 531 - 533** ed al

**Foglio 9 Mapp. 137parte**

come da atto notarile registrato a..... al n°.....:

Dichiaro di essere informato, ai sensi e per gli effetti di cui all'art. 10 legge 675/96 che i dati personali raccolti saranno trattati, anche con strumenti informatici, esclusivamente nell'ambito del procedimento per il quale la presente dichiarazione viene resa.

*Cernusco sul Naviglio*.....  
(luogo, data)

**il Dichiarante**

.....

Ai sensi dell'art. 38 DPR 445 del 28 dicembre 2000, la dichiarazione è sottoscritta dall'interessato in presenza del dipendente addetto ovvero sottoscritta o inviata insieme alla fotocopia, non autenticata di un documento di identità del dichiarante, all'ufficio preposto via fax, tramite un incaricato, oppure a mezzo posta.

**Visura per soggetto**  
limitata ad un comune  
Situazione degli atti informatizzati al 21/03/2011

Data: 21/03/2011 - Ora: 09.51.01  
Visura n.: T64330 Pag: 1  
Segue

<b>Dati della richiesta</b>	<b>Denominazione:</b> GRUPPO IMMOBILIARE 2000 S.R.L. <b>Terreni siti nel comune di CERNUSCO SUL NAVIGLIO ( Codice: C523) Provincia di MILANO</b>
<b>Soggetto individuato</b>	<b>GRUPPO IMMOBILIARE 2000 S.R.L. con sede in CERNUSCO SUL NAVIGLIO C.F.: 12832570159</b>

**1. Immobili siti nel Comune di CERNUSCO SUL NAVIGLIO(Codice C523) - Catasto dei Terreni**

N.	DATI IDENTIFICATIVI			DATI DI CLASSAMENTO				ALTRE INFORMAZIONI			
	Foglio	Particella	Sub	Porz	Qualità Classe	Superficie(m²) ha arc ca	Deduz.	Reddito	Dati derivanti da	Dati ulteriori	
1	17	110		-	BOSCO CEDUO	01 20		Dominicale Euro 0,25 L. 480	Agrario Euro 0,04 L. 72	Impianto meccanografico del 01/02/1964	
2	17	253		-	SEMIN IRRIG. BOSCO CEDUO	55 30	IE179A	Euro 53,98 L. 104,517	Euro 52,84 L. 102,305	FRAZIONAMENTO n. 183 in atti dal 08/08/1983	
3	17	255		-	SEMIN IRRIG. BOSCO CEDUO	03 70		Euro 0,76 L. 1,480	Euro 0,11 L. 222	FRAZIONAMENTO n. 4279 in atti dal 12/04/1980	
4	17	343		-	SEMIN IRRIG. BOSCO CEDUO	29 20	IE179A	Euro 28,50 L. 55,188	Euro 27,90 L. 54,020	FRAZIONAMENTO n. 183 in atti dal 08/08/1983	
5	17	361		-	BOSCO CEDUO	00 50		Euro 0,10 L. 200	Euro 0,02 L. 30	FRAZIONAMENTO n. 25183 in atti dal 28/02/1985	

**Totale: Superficie 89,90 Redditi: Dominicale Euro 83,59 Agrario Euro 80,91**

**Intestazione degli immobili indicati al n. 1**

N.	GRUPPO IMMOBILIARE 2000 S.R.L. con sede in CERNUSCO SUL NAVIGLIO	SCRITTURA PRIVATA del 20/12/2002 Voltura n. 1118. 1/2003 in atti dal 29/01/2003 (protocollo n. 00046879) Repertorio n. : 156702 Rogante: NOT. DALONZO S. Sede: CERNUSCO SUL NAVIGLIO VENDITA
<b>DATI ANAGRAFICI</b>		
12832570159*		
<b>CODICE FISCALE</b>		
(1) Proprietà per 1/1		
<b>DIRITTI E ONERI REALI</b>		

\* Codice Fiscale Validato in Anagrafe Tributaria



**Visura per soggetto**  
limitata ad un comune  
Situazione degli atti informatizzati al 21/03/2011

Data: 21/03/2011 - Ora: 09.51.01  
Visura n.: T64330 Pag: 2

Segue

**2. Immobili siti nel Comune di CERNUSCO SUL NAVIGLIO(Codice C523) - Catasto dei Terreni**

N.	DATI IDENTIFICATIVI			DATI DI CLASSAMENTO				ALTRE INFORMAZIONI		
	Foglio	Particella	Sub	Porz	Qualità Classe	Superficie(m <sup>2</sup> ) ha arc ca	Deduz.	Reddito Dominicale Agrario	Dati derivanti da	Dati ulteriori
1	9	21		-	FABB RURALE SEMIN IRRIG	01 70			Impianto meccanografico del 01/02/1964	
2	9	22		-		22 40	IE179A	Euro 21,86 L. 42,336	Euro 21,40 L. 41,440	Impianto meccanografico del 01/02/1964

Totale: Superficie 24.10 Redditi: Dominicale Euro 21,86 Agrario Euro 21,40

**Intestazione degli immobili indicati al n. 2**

N.	DATI ANAGRAFICI		CODICE FISCALE		DIRITTI E ONERI REALI	
1	GRUPPO IMMOBILIARE 2000 S.R.L.	con sede in CERNUSCO SUL NAVIGLIO	12832570159*	(1) Proprietà per 1/1		
DATI DERIVANTI DA SCRITTURA PRIVATA del 28/01/2003 Voltura n. 253018 - 1/2003 in atti dal 26/02/2003 (protocollo n. 255926) Repertorio n. : 157183 Rogante: D'ALONZO Sede: CERNUSCO SUL NAVIGLIO						

**3. Immobili siti nel Comune di CERNUSCO SUL NAVIGLIO(Codice C523) - Catasto dei Terreni**

N.	DATI IDENTIFICATIVI			DATI DI CLASSAMENTO			ALTRE INFORMAZIONI			
	Foglio	Particella	Sub	Porz	Qualità Classe	Superficie(m <sup>2</sup> ) ha arc ca	Deduz.	Reddito Dominicale Agrario	Dati derivanti da	Dati ulteriori
1	17	477		-	ORTO IRRIG	1 57 29	IE179A	Euro 227,53	Euro 88,76	FRAZIONAMENTO del 30/04/2004 n. 203634 - 1/2004 in atti dal 30/04/2004 (protocollo n. : MI0203634)

Visura per soggetto  
limitata ad un comune  
Situazione degli atti informatizzati al 21/03/2011

Data: 21/03/2011 - Ora: 09.51.01  
Visura n.: T64330 Pag: 3

Segue

Intestazione degli immobili indicati al n. 3

N.	GRUPPO IMMOBILIARE 2000 S.R.L. con sede in CERNUSCO SUL NAVIGLIO	DATI ANAGRAFICI	CODICE FISCALE	DIRITTI E ONERI REALI
1			12832570159*	(1) Proprietà per 1/1

4. Immobili siti nel Comune di CERNUSCO SUL NAVIGLIO(Codice C523) - Catasto dei Terreni

N.	DATI IDENTIFICATIVI			DATI DI CLASSAMENTO			ALTRE INFORMAZIONI					
	Foglio	Particella	Sub	Porz	Qualità Classe	Superficie(m <sup>2</sup> ) ha arc ca	Deduz.	Reddito	Dati derivanti da	Dati ulteriori		
1	9	137		-	SEMIN IRRIG	1 09	00	IE179A	Dominicale Euro 106,40	Agrario Euro 104,14	FRAZIONAMENTO del 23/09/2010 n. 700095 .1/2010 in atti dal 23/09/2010 (protocollo n. MI0700095) presentato il 21/09/2010	
2	9	138		-	SEMIN IRRIG	1 18	80	IE179A	Dominicale Euro 18,35	Euro 17,96	FRAZIONAMENTO del 23/09/2010 n. 700095 .1/2010 in atti dal 23/09/2010 (protocollo n. MI0700095) presentato il 21/09/2010	Annotazione

Immobile 2: Annotazione: di immobile: sr

Totale: Superficie 01.27.80 Redditi: Dominicale Euro 124,75 Agrario Euro 122,10

Intestazione degli immobili indicati al n. 4

N.	GRUPPO IMMOBILIARE 2000 S.R.L. con sede in CERNUSCO SUL NAVIGLIO	DATI ANAGRAFICI	CODICE FISCALE	DIRITTI E ONERI REALI
1			12832570159*	(1) Proprietà per 1/1



**Visura per soggetto**  
limitata ad un comune  
Situazione degli atti informatizzati al 21/03/2011

Data: 21/03/2011 - Ora: 09:51.02

Segue

Visura n.: T64330 Pag: 4

**5. Immobili siti nel Comune di CERNUSCO SUL NAVIGLIO(Codice C523) - Catasto dei Terreni**

N.	DATI IDENTIFICATIVI			DATI DI CLASSAMENTO				ALTRE INFORMAZIONI			
	Foglio	Particella	Sub	Porz	Qualità Classe	Superficie(m²)	Deduc.	Reddito	Dati derivanti da	Dati ulteriori	
1	17	531		-	ORTO IRRIG	ha arc ca 50	55	IEI79A	Dominicale Euro 200,76	Agrario Euro 78,32	FRAZIONAMENTO del 26/10/2010 n. 831690 .1/2010 in atti dal 26/10/2010 (protocollo n. MI0831690) presentato il 25/10/2010

**Intestazione degli immobili indicati al n. 5**

N.	DATI ANAGRAFICI		CODICE FISCALE		DIRITTI E ONERI REALI	
1	GRUPPO IMMOBILIARE 2000 S.R.L. con sede in CERNUSCO SUL NAVIGLIO		12832570159*		(1) Proprietà per l/1	

**6. Immobili siti nel Comune di CERNUSCO SUL NAVIGLIO(Codice C523) - Catasto dei Terreni**

N.	DATI IDENTIFICATIVI			DATI DI CLASSAMENTO				ALTRE INFORMAZIONI			
	Foglio	Particella	Sub	Porz	Qualità Classe	Superficie(m²)	Deduc.	Reddito	Dati derivanti da	Dati ulteriori	
1	17	533		-	SEMIN IRRIG	ha arc ca 18	04	IEI79A	Dominicale Euro 17,61	Agrario Euro 17,24	FRAZIONAMENTO del 26/10/2010 n. 831690 .1/2010 in atti dal 26/10/2010 (protocollo n. MI0831690) presentato il 25/10/2010

**Visura per soggetto**  
limitata ad un comune  
Situazione degli atti informatizzati al 21/03/2011

Data: 21/03/2011 - Ora: 09.51.02

Fine

Visura n.: T64330 Pag: 5

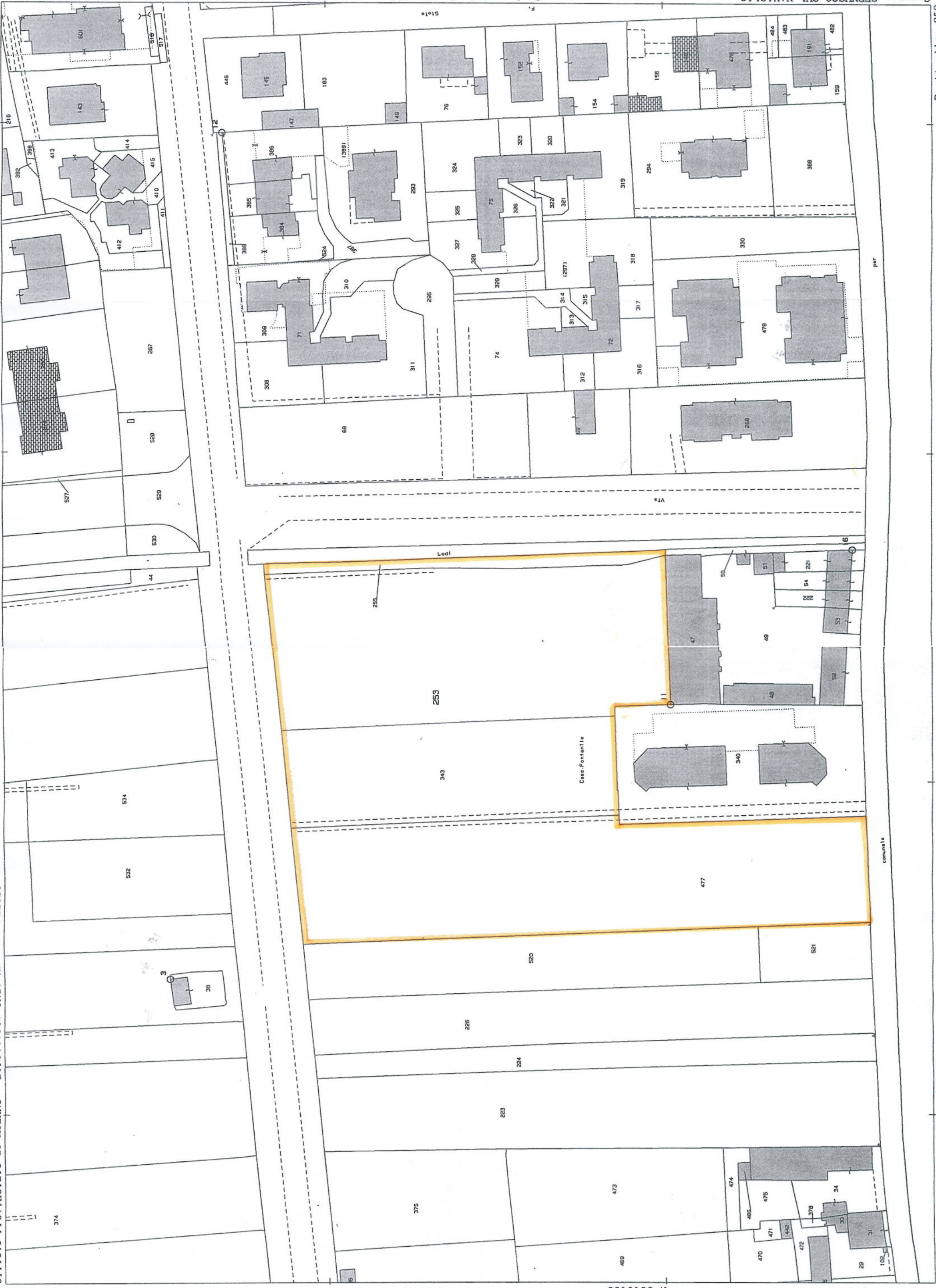
Intestazione degli immobili indicati al n. 6

N.	DATI ANAGRAFICI	CODICE FISCALE	DIRITTI E ONERI REALI
1	GRUPPO IMMOBILIARE 2000 S.R.L. con sede in CERNUSCO SUL NAVIGLIO	12832570159*	(1) Proprietà per 1/1

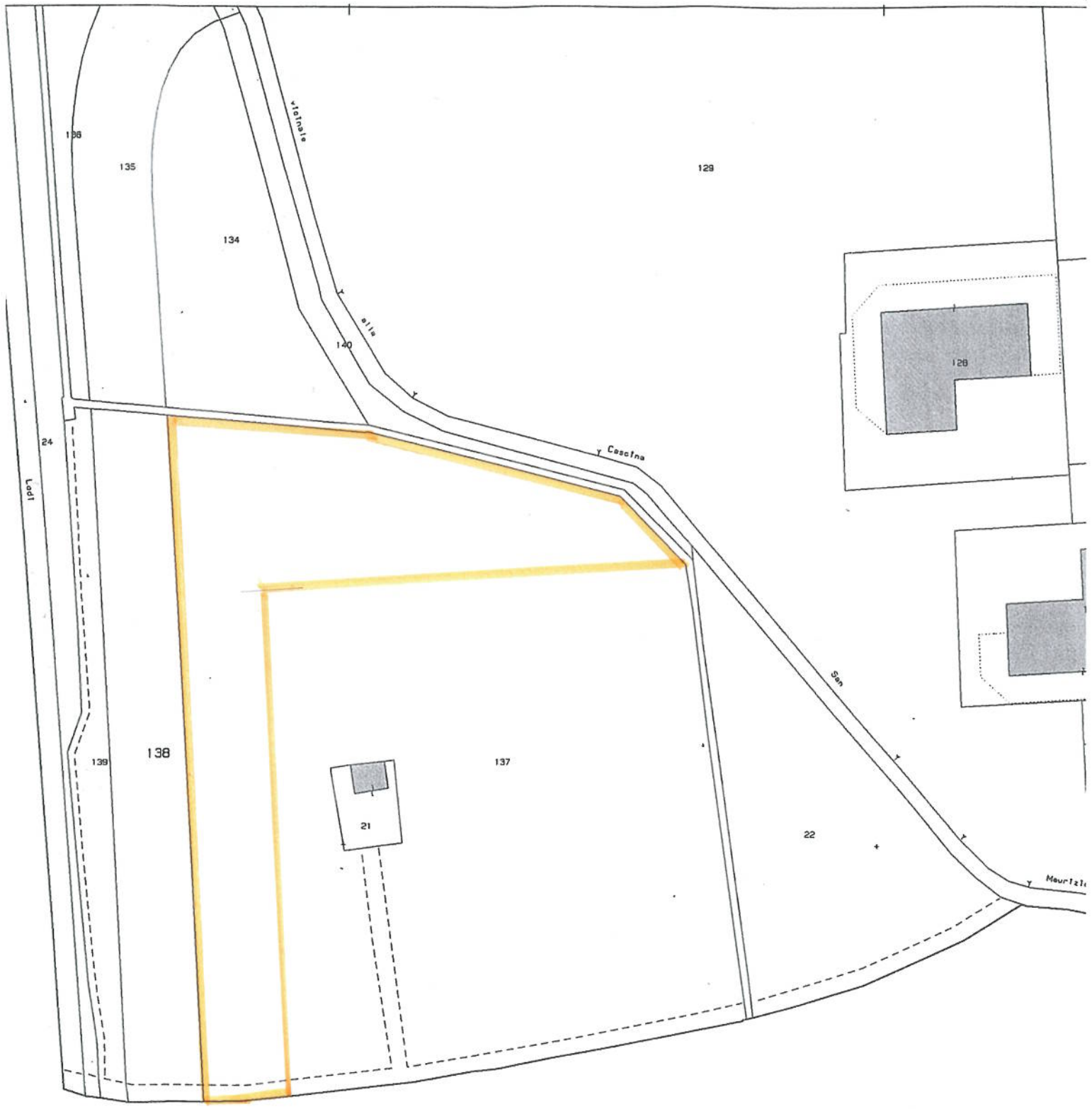
**Totale Generale: Superficie 03,67,68    Redditi: Dominicale Euro 676,10    Agrario Euro 408,73**

Rilasciata da: Servizio Telematico

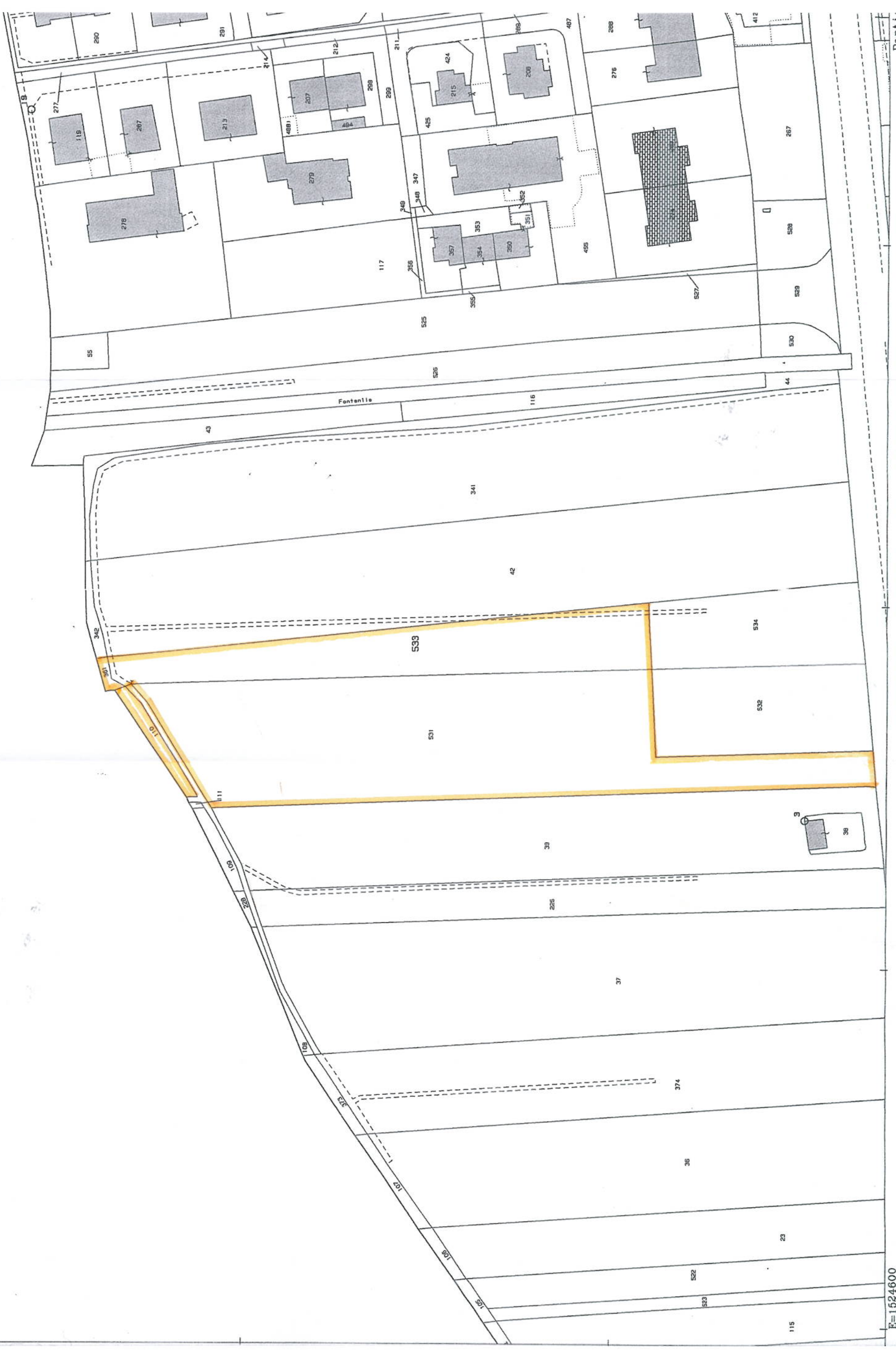




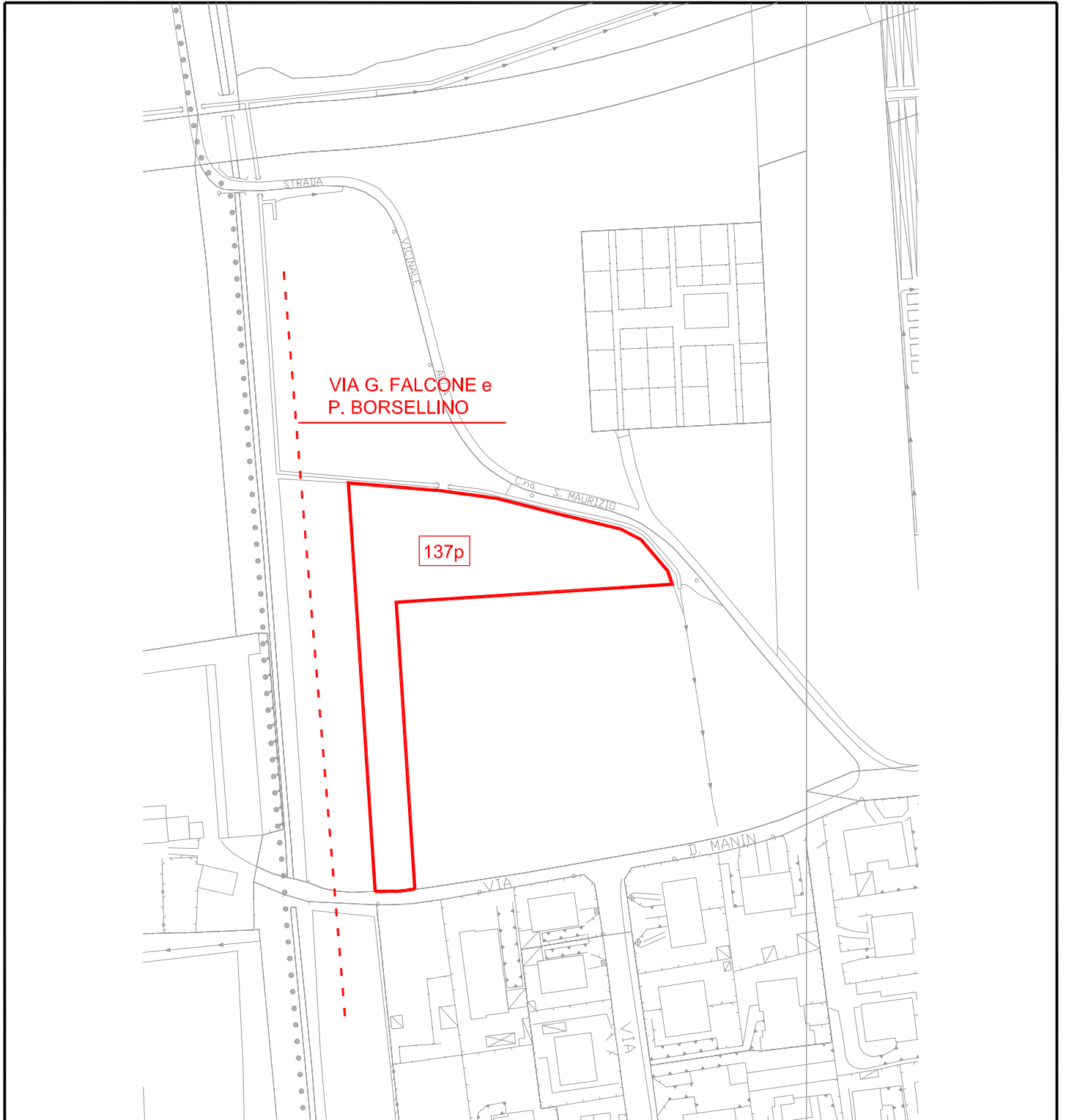
N=5041400







Accessibilità aree in cessione



LOTTO 2

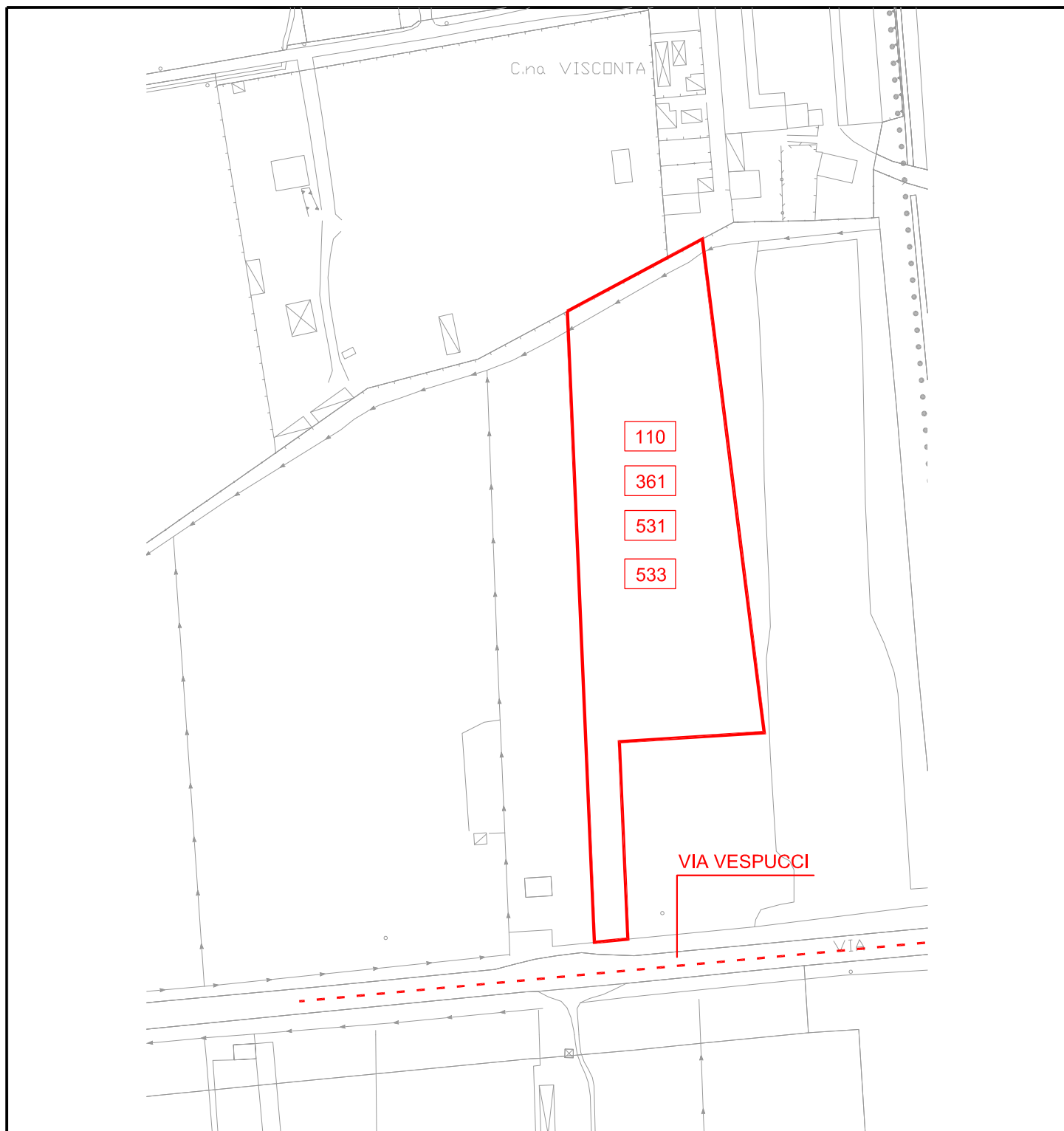
Proprietà: GRUPPO IMMOBILIARE 2000 s.r.l.

Identificazione catastale: Foglio 9, particella 137p

Cessioni per dotazioni esterne: 3.226,00 mq

Accesso da Via G.Falcone e P.Borsellino

Accessibilità aree in cessione



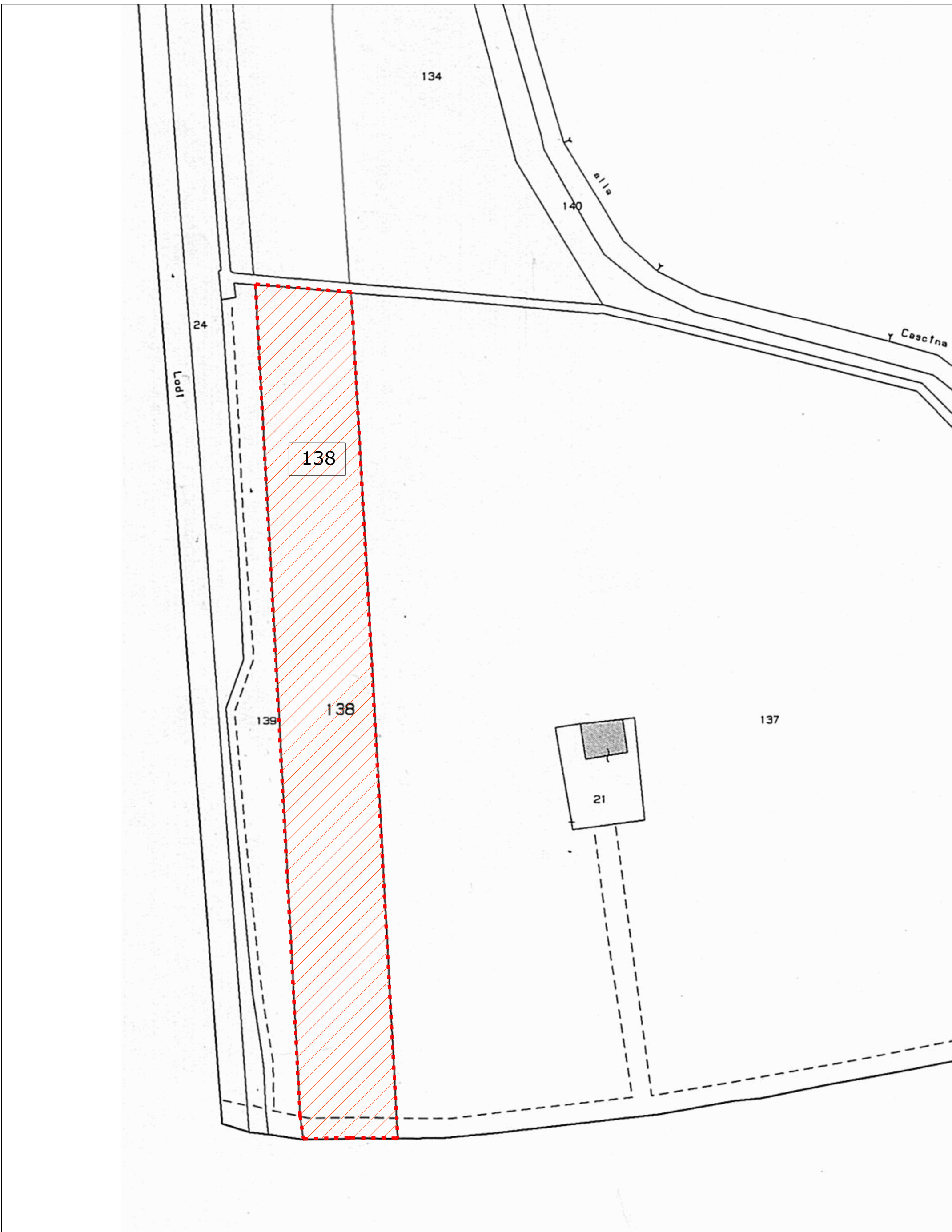
LOTTO 2

Proprietà: GRUPPO IMMOBILARE 2000 s.r.l.

Identificazione catastale: Foglio 17, particella 110-361-531-533

Cessioni per dotazioni esterne: 7.074,00 mq

Accesso da Via Vespucci



**AREE PREVISTE IN CESSIONE GRATUITA**

da parte dell'Operatore Gruppo Immobiliare 2000 s.r.l. in dipendenza della deliberazione del C.C. n.111 del 21/12/2010  
Le aree corrispondono ad una porzione dell'area di sedime della via Falcone e Borsellino

*N.B. Aree di cui all'art. 6 comma 1.c della convenzione urbanistica*



### ***ESTRATTO 3***

Il sottoscritto PASSONI ALDO nato a BERNAREGGIO (MB) il 11/03/1940, c.f. PSSSLDA40C11A802M, in qualità di CONSIGLIERE della Società Abitare Cernusco Due s.r.l., con sede in Milano – Via Vittor Pisani n. 8/A, c.f. e p.i. 03881500965;

### **DICHIARA**

di essere proprietario delle aree catastalmente contraddistinte al:

- Foglio 17 Mappale 234 avente superficie catastale di mq 2.480,00;
- Foglio 17 Mappale 236 avente superficie catastale di mq 2.520,00;
- Foglio 17 Mappale 461 avente superficie catastale di mq 1.214,00;
- Foglio 17 Mappale 462 avente superficie catastale di mq 296,00;
- Foglio 17 Mappale 464 avente superficie catastale di mq 1.390,00;
- Foglio 17 Mappale 466 avente superficie catastale di mq 1.690,00;
- Foglio 17 Mappale 467 avente superficie catastale di mq 240,00;
- Foglio 17 Mappale 249 avente superficie catastale di mq 1.000,00;
- Foglio 17 Mappale 35 avente superficie catastale di mq 25,00;
- Foglio 17 Mappale 375 avente superficie catastale di mq 1.550,00;
- Foglio 17 Mappale 469 avente superficie catastale di mq 1.026,00;
- Foglio 17 Mappale 470 avente superficie catastale di mq 330,00;
- Foglio 17 Mappale 473 avente superficie catastale di mq 1.720,00;
- Foglio 17 Mappale 474 avente superficie catastale di mq 160,00;

Inoltre

### **DICHIARA**

di essere proprietario delle aree catastalmente contraddistinte al:

- Foglio 33 Mapp. 92 parte per una superficie rilevata di mq 11.938,00;

Per una superficie complessivamente pari a mq 11.938,00 concorrenti alle dotazioni esterne di aree per servizi di interesse generale.

In fede

**DICHIARAZIONE SOSTITUTIVA DELL'ATTO DI NOTORIETA'  
DEL TITOLO DI PROPRIETARIO**

(Art. 47 D.P.R. 28 Dicembre 2000, n. 445)

DA PRESENTARE ALLA PUBBLICA AMMINISTRAZIONE AI GESTORI DI PUBBLICI SERVIZI

Il sottoscritto/a .....  
(cognome) (nome)

nato a ..... il .....  
(luogo) (prov.)

residente in .....via .....n° .....

**oppure**

la soc ABITARE CERNUSCO DUE SRL .....

con sede in MILANO .....via VITTORI PISANI .....n° 8/A.....

consapevole delle situazioni penali, nel caso di dichiarazioni non veritiere, di formazione o uso di atti falsi, richiamate dall'art. 76 del DPR 45 del 28 dicembre 2000.

**DICHIARA**

che il sottoscritto/la società ABITARE CERNUSCO DUE SRL .....

è proprietario/a dell'immobile situato in CERNUSCO SUL NAVIGLIO (MI).....

individuato catastalmente al **Foglio 17 Mapp. 234 – 236 – 461 – 462 – 464 – 466 – 467 – 249 – 375 – 469 – 470 – 473 – 474** ed al **Foglio 33 Mapp. 92parte**

come da atto notarile registrato a ..... al n° .....

Dichiaro di essere informato, ai sensi e per gli effetti di cui all'art. 10 legge 675/96 che i dati personali raccolti saranno trattati, anche con strumenti informatici, esclusivamente nell'ambito del procedimento per il quale la presente dichiarazione viene resa.

*Cernusco sul Naviglio*.....  
(luogo, data)

**il Dichiarante**

.....

Ai sensi dell'art. 38 DPR 445 del 28 dicembre 2000, la dichiarazione è sottoscritta dall'interessato in presenza del dipendente addetto ovvero sottoscritta o inviata insieme alla fotocopia, non autenticata di un documento di identità del dichiarante, all'ufficio preposto via fax, tramite un incaricato, oppure a mezzo posta.

# Visura per soggetto limitata ad un comune

## Situazione degli atti informatizzati al 16/12/2011

<b>Dati della richiesta</b>	<b>Denominazione: ABITARE CERNUSCO DUE S.R.L.</b>
<b>Soggetto individuato</b>	<b>Terreni siti nel comune di CERNUSCO SUL NAVIGLIO ( Codice: C523) Provincia di MILANO</b> <b>ABITARE CERNUSCO DUE S.R.L. con sede in MILANO C.F.: 05805220968</b>

**1. Immobili siti nel Comune di CERNUSCO SUL NAVIGLIO(Codice C523) - Catasto dei Terreni**

N.	DATI IDENTIFICATIVI			DATI DI CLASSAMENTO							ALTRE INFORMAZIONI		
	Foglio	Particella	Sub	Porz	Qualità Classe		Superficie(m <sup>2</sup> )		Deduz.	Reddito		Dati derivanti da	Dati ulteriori
										Dominicale	Agrario		
							ha are ca						
1	17	14		-	SEMIN IRRIG	1	14	40	IE179A	Euro 14,06 L. 27.216	Euro 13,76 L. 26.640	FRAZIONAMENTO n . 4279 in atti dal 12/04/1980	
2	17	15		-	SEMIN IRRIG	1	16	70	IE179A	Euro 16,30 L. 31.563	Euro 15,96 L. 30.895	FRAZIONAMENTO n . 4279 in atti dal 12/04/1980	
3	17	35		-	FABB RURALE		00	25				Impianto meccanografico del 01/02/1964	
4	17	103		-	BOSCO CEDUO	U	00	48		Euro 0,10 L. 192	Euro 0,01 L. 29	Impianto meccanografico del 01/02/1964	
5	17	104		-	BOSCO CEDUO	U	00	54		Euro 0,11 L. 216	Euro 0,02 L. 32	Impianto meccanografico del 01/02/1964	
6	17	114		-	BOSCO CEDUO	U	00	40		Euro 0,08 L. 160	Euro 0,01 L. 24	Impianto meccanografico del 01/02/1964	
7	17	115		-	SEMIN IRRIG	1	13	10	IE179A	Euro 12,79 L. 24.759	Euro 12,52 L. 24.235	Tabella di variazione n . 5784 in atti dal 28/02/1985	
8	17	234		-	SEMIN IRRIG	1	24	80	IE179A	Euro 24,21 L. 46.872	Euro 23,70 L. 45.880	FRAZIONAMENTO n . 4279 in atti dal 12/04/1980	
9	17	236		-	SEMIN IRRIG	1	25	20	IE179A	Euro 24,60 L. 47.628	Euro 24,08 L. 46.620	Tabella di variazione n . 5784 in atti dal 28/02/1985	
10	17	249		-	SEMIN IRRIG	1	10	00	IE179A	Euro 9,76 L. 18.900	Euro 9,55 L. 18.500	FRAZIONAMENTO n . 29 .3/1986 in atti dal 09/02/1989	
11	17	375		-	SEMIN IRRIG	1	15	50	IE179A	Euro 15,13 L. 29.295	Euro 14,81 L. 28.675	FRAZIONAMENTO n . 29 .3/1986 in atti dal 09/02/1989	
12	17	461		-	SEMIN IRRIG	1	12	14	IE179A	Euro 11,85	Euro 11,60	FRAZIONAMENTO del 18/12/2003 n . 8932 .1/2003 in atti dal 18/12/2003 (protocollo n . 807836)	

**Visura per soggetto**  
 limitata ad un comune  
 Situazione degli atti informatizzati al 16/12/2011

13	17	462	-	SEMIN IRRIG	1	02	96	IE179A	Euro 2,89	Euro 2,83	FRAZIONAMENTO del 18/12/2003 n . 8932 .1/2003 in atti dal 18/12/2003 (protocollo n . 807836)	Annotazione	
14	17	464	-	SEMIN IRRIG	1	13	90	IE179A	Euro 13,57	Euro 13,28	FRAZIONAMENTO del 18/12/2003 n . 8932 .1/2003 in atti dal 18/12/2003 (protocollo n . 807836)		
15	17	466	-	SEMIN IRRIG	1	16	90	IE179A	Euro 16,50	Euro 16,15	FRAZIONAMENTO del 18/12/2003 n . 8932 .1/2003 in atti dal 18/12/2003 (protocollo n . 807836)		
16	17	467	-	SEMIN IRRIG	1	02	40	IE179A	Euro 2,34	Euro 2,29	FRAZIONAMENTO del 18/12/2003 n . 8932 .1/2003 in atti dal 18/12/2003 (protocollo n . 807836)		
17	17	469	-	SEMIN IRRIG	1	10	26	IE179A	Euro 10,01	Euro 9,80	FRAZIONAMENTO del 18/12/2003 n . 8932 .1/2003 in atti dal 18/12/2003 (protocollo n . 807836)		
18	17	470	-	SEMIN IRRIG	1	03	30	IE179A	Euro 3,22	Euro 3,15	FRAZIONAMENTO del 18/12/2003 n . 8932 .1/2003 in atti dal 18/12/2003 (protocollo n . 807836)		
19	17	473	-	SEMIN IRRIG	1	17	20	IE179A	Euro 16,79	Euro 16,43	FRAZIONAMENTO del 18/12/2003 n . 8932 .1/2003 in atti dal 18/12/2003 (protocollo n . 807836)		
20	17	474	-	SEMIN IRRIG	1	01	60	IE179A	Euro 1,56	Euro 1,53	FRAZIONAMENTO del 18/12/2003 n . 8932 .1/2003 in atti dal 18/12/2003 (protocollo n . 807836)		
21	33	92	-	SEMIN IRRIG	2	1	20	00	F4A	Euro 101,64	Euro 92,96	FRAZIONAMENTO del 23/07/2004 n . 244572 .1/2004 in atti dal 23/07/2004 (protocollo n . MI0244572)	
22	17	523	-	SEMIN IRRIG	1	04	50	IE179A	Euro 4,39	Euro 4,30	FRAZIONAMENTO del 01/07/2009 n . 549765 .1/2009 in atti dal 01/07/2009 (protocollo n . MI0549765)		

Immobile 13: Annotazione: sr

Totale: Superficie 03.26.53 Redditi: Dominicale Euro 301,90 Agrario Euro 288,74

**Visura per soggetto**  
limitata ad un comune  
Situazione degli atti informatizzati al 16/12/2011

**Intestazione degli immobili indicati al n. 1**

N.	DATI ANAGRAFICI	CODICE FISCALE	DIRITTI E ONERI REALI
1	ABITARE CERNUSCO DUE S.R.L. con sede in MILANO	05805220968	(1) Proprieta` per 1/1
DATI DERIVANTI DA	ISTRUMENTO (ATTO PUBBLICO) del 13/07/2010 Nota presentata con Modello Unico n . 54693 .1/2010 in atti dal 22/07/2010 Repertorio n .: 45135 Rogante: RESCHIGNA ANTONIO Sede: MILANO FUSIONE DI SOCIETA` PER INCORPORAZIONE		

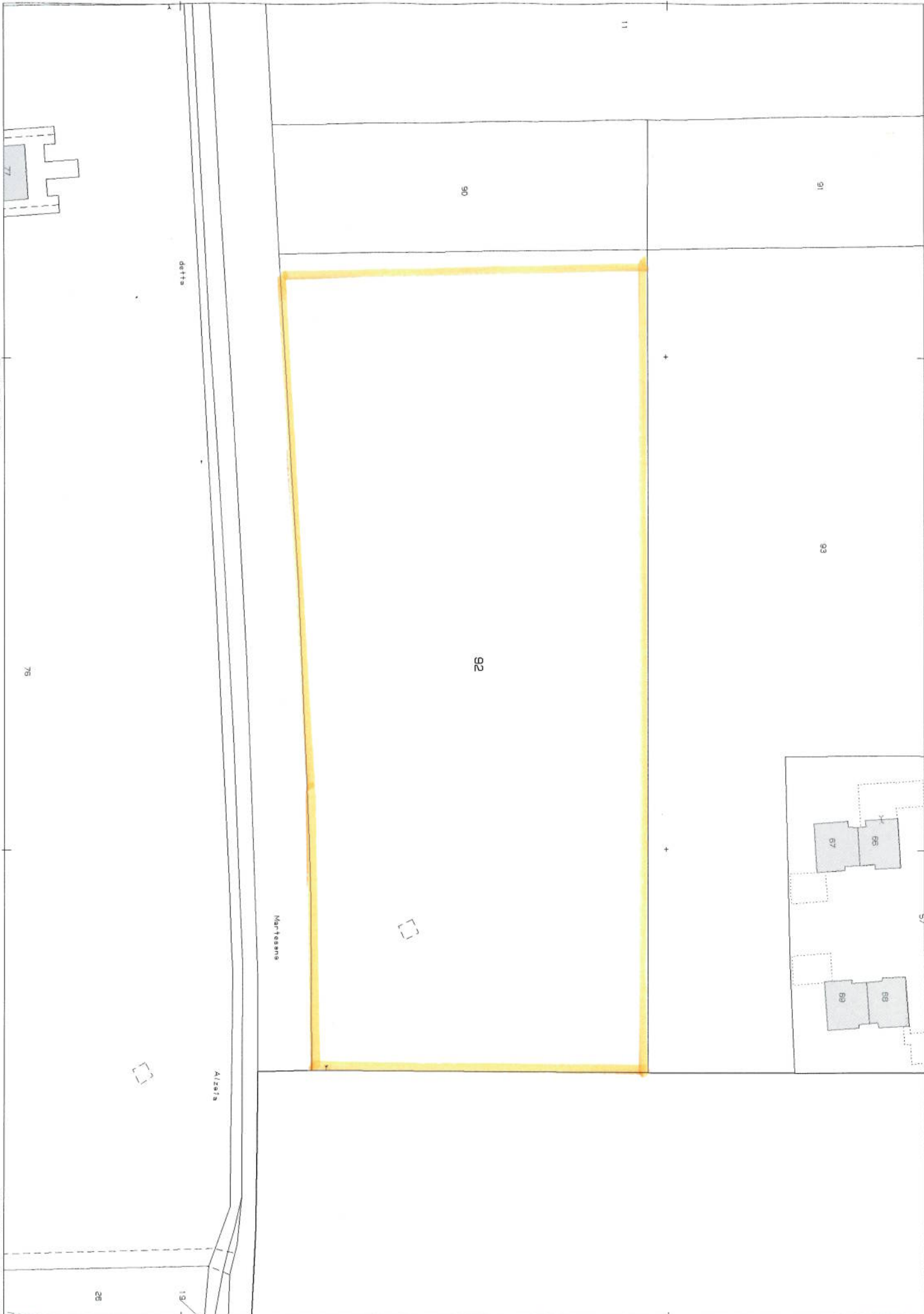
Rilasciata da: **Servizio Telematico**



N=5041400

F=1524500

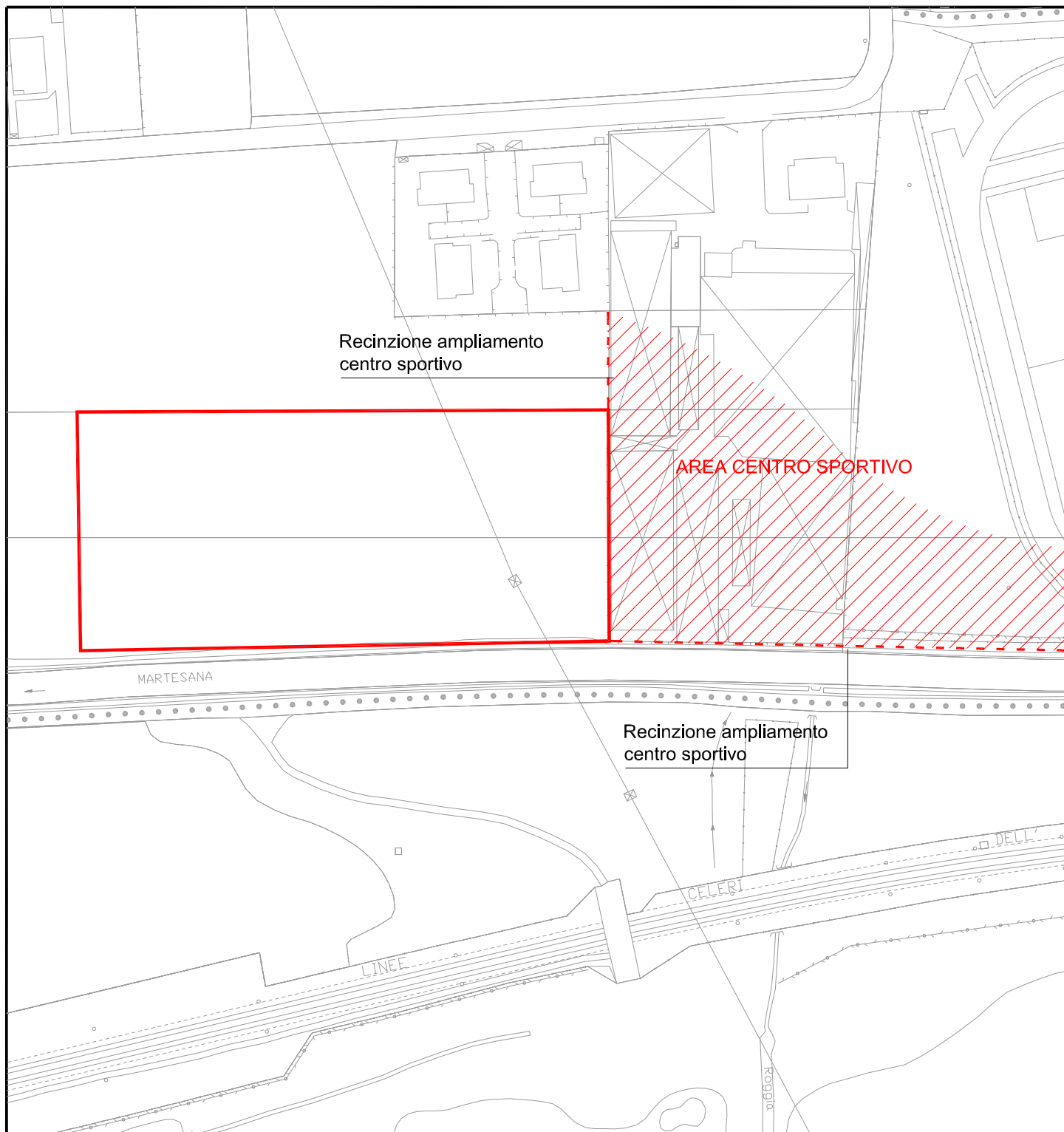
N=5040800



E=1524200

Particella: 92

Accessibilità aree in cessione



LOTTO 4

Proprietà: ABITARE CERNUSCO DUE s.r.l.

Identificazione catastale: Foglio 33, particella 92p

Cessioni per dotazioni esterne: 11.938,00 mq

Accesso dal complesso del centro sportivo



#### ***ESTRATTO 4***

Il sottoscritto SCIREA GIOVANNI nato a Cernusco sul Naviglio (MI) il 23/03/1940 e residente in Cernusco sul Naviglio (MI) - Via Monza n. 142, c.f. SCR GNN 40C23 C523E

#### **DICHIARA**

di essere proprietario delle aree catastalmente contraddistinte al:

- Foglio 17 Mappale 232 avente superficie catastale di mq 3.900,00;
- Foglio 17 Mappale 13 avente superficie catastale di mq 140,00;

Inoltre

#### **DICHIARA**

di essere proprietario delle aree catastalmente contraddistinte al:

- Foglio 17 Mapp. 12 parte per una superficie rilevata di mq 806,00;

Per una superficie complessivamente pari a mq 806,00 concorrenti alle dotazioni esterne di aree per servizi di interesse generale.

In fede

**DICHIARAZIONE SOSTITUTIVA DELL'ATTO DI NOTORIETA'  
DEL TITOLO DI PROPRIETARIO**

(Art. 47 D.P.R. 28 Dicembre 2000, n. 445)

DA PRESENTARE ALLA PUBBLICA AMMINISTRAZIONE AI GESTORI DI PUBBLICI SERVIZI

Il sottoscritto/a SCIREA GIOVANNI.....  
(cognome) (nome)

nato a CERNUSCO S/N (MI)..... il ...23/03/1940.....  
(luogo) (prov.)

residente in CERNUSCO S/N (MI) .....via MONZA.....n° 142.....

**oppure**

la soc .....  
.....

con sede in .....via .....n° .....

consapevole delle situazioni penali, nel caso di dichiarazioni non veritiere, di formazione o uso di atti falsi, richiamate dall'art. 76 del DPR 45 del 28 dicembre 2000.

**DICHIARA**

che il sottoscritto/la società SCIREA GIOVANNI.....

è proprietario/a dell'immobile situato in CERNUSCO SUL NAVIGLIO (MI).....

individuato catastalmente al **Foglio 17 Mapp. 232 – 13 - 12parte** .....

come da atto notarile registrato a..... al n° .....

Dichiaro di essere informato, ai sensi e per gli effetti di cui all'art. 10 legge 675/96 che i dati personali raccolti saranno trattati, anche con strumenti informatici, esclusivamente nell'ambito del procedimento per il quale la presente dichiarazione viene resa.

*Cernusco sul Naviglio*.....  
(luogo, data)

**il Dichiarante**

.....

Ai sensi dell'art. 38 DPR 445 del 28 dicembre 2000, la dichiarazione è sottoscritta dall'interessato in presenza del dipendente addetto ovvero sottoscritta o inviata insieme alla fotocopia, non autenticata di un documento di identità del dichiarante, all'ufficio preposto via fax, tramite un incaricato, oppure a mezzo posta.

Data 11/09/2002 Ora 9.46.36

## Visura per immobile Situazione degli atti informatizzati al 11/09/2002

Visura n.: 677417

Pag.: 1 Fine

Dati della richiesta  
Comune di CERNUSCO SUL NAVIGLIO (Codice : C523) (Provincia di MILANO)  
Catasto Terran Foglio: 17 Particella: 13

**IMMOBILE**

N	DATI IDENTIFICATIVI				DATI DI CLASSEMENTO				DATI DERIVANTI DA		
	Foglio	Particella	Sub.	Perz	Qualità	Classe	Superficie /m <sup>2</sup>	Decluz.		Reddito	
1	17	13		-	FABB RURALE		01 40		Dominicale	Agrario	DENUNZIA (NEI PASSAGGI PER CAUSA DI MORTE) n. 5379 del 25/11/1965 in atti dal 12/04/1980
Partita 3715											

**INTESTATO**

N.	DATI ANAGRAFICI	CODICE FISCALE	DIRITTI E ONERI REALI
1	SCIREA GIOVANNI, nato a CERNUSCO SUL NAVIGLIO il 23/03/1940	SCRPGNN40C23C529E	Proprietà per 1000/1000
DATI DERIVANTI DA			
DENUNZIA (NEI PASSAGGI PER CAUSA DI MORTE) n. 5379 del 25/11/1965 in atti dal 12/04/1980 Registrazione: US Sede: MILANO Volume: 1227 n. 391 del 10/04/1968			

Righe utili ai fini della liquidazione n. 14

Richiesta n. 567166

Importo della liquidazione : Euro 1,29



## Visura per immobile Situazione degli atti informatizzati al 25/10/2002

Dati della richiesta		Comune di CERNUSCO SUL NAVIGLIO (Codice : C523) (Provincia di MILANO)										
Catasto Terreni		Foglio: 17		Particella: 12								
<b>IMMOBILE</b>												
N.	DATI IDENTIFICATIVI			Porz.	Qualità	Classe	DATI DI CLASSAMENTO			DATI DERIVANTI DA		
	Foglio	Particella	Sub.				Superficie (m <sup>2</sup> )	Deduz.	Reddito			
1	17	12			ORTO IRRIG	1	28	10	P1A	Dominicale Euro 111,6 L. 216. 089	Agrario Euro 43,54 L. 84. 300	DENUNZIA (NEI PASSAGGI PER CAUSA DI MORTE) n. 5379 del 25/11/1965 in atti dal 12/04/1980
Partita		3715										

**INTESTATO**

N.	DATI ANAGRAFICI	CODICE FISCALE	DIRITTI E ONERI REALI
1	SCIREA GIOVANNI, nato a CERNUSCO SUL NAVIGLIO il 29/03/1940	SCRGNM40C23C523E	Proprieta' per 1000/1000
DATI DERIVANTI DA		DENUNZIA (NEI PASSAGGI PER CAUSA DI MORTE) n. 5379 del 25/11/1965 in atti dal 12/04/1980 Registrazione: US Sede: MILANO Volume: 1227 n. 391 del 10/04/1966	

Righe utili ai fini della liquidazione n. 14

Richiesta n. 606607

Importo della liquidazione : Euro 1 , 29



N=5041400

Scala originale: 1:1000  
Dimensione cornice: 388,000 x 276,000 metri

Comune: CERNUSCO SUL NAVIGLIO  
Foglio: 17

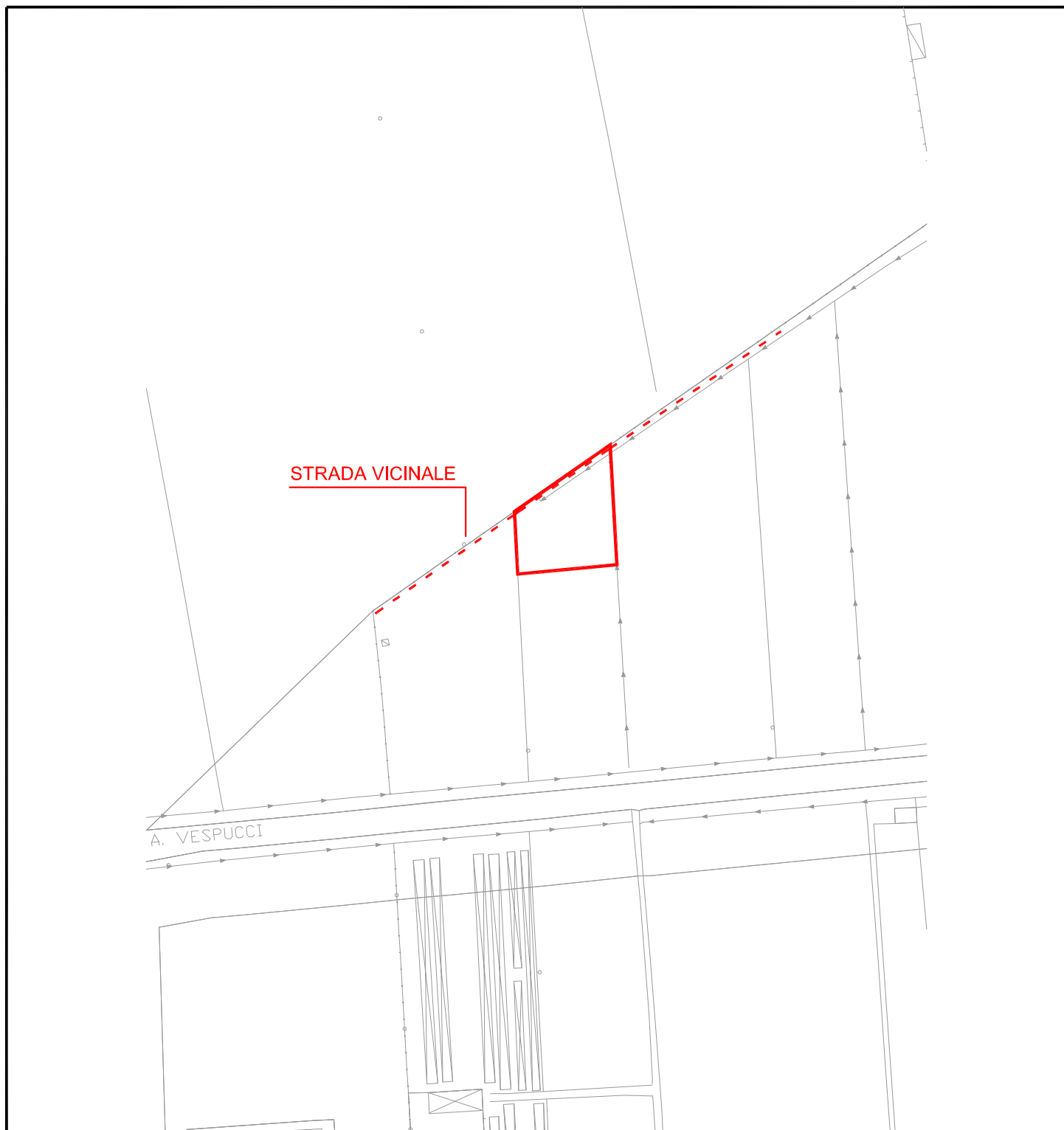
F=1524500

Particella: 466









LOTTO 4

Proprietà: SCIREA GIOVANNI.

Identificazione catastale: Foglio 17, particella 12p

Cessioni per dotazioni esterne: 806,00 mq

Accesso da strada vicinale

## **ESTRATTO 5**

Il sottoscritto BIFFI DANILO nato a MILANO il 22/07/1962, c.f. BFFDNL62L22F205Z, in qualità di AMMINISTRATORE UNICO della Società Melzo Project s.r.l., con sede in Milano - Via Giotto n. 17, c.f. e p.i. 03950300966;

### **DICHIARA**

di essere proprietario delle aree catastalmente contraddistinte al:

- Foglio 17 Mappale 421 avente superficie catastale di mq 1.095,00;
- Foglio 17 Mappale 489 avente superficie catastale di mq 1.383,00;
- Foglio 17 Mappale 491 avente superficie catastale di mq 465,00;

in forza di atto notarile redatto in data 20.03.2013 (n. rep. 569298; n. racc. 86301), di svolgere incarico di procuratore per le aree di proprietà dei Sigg.ri Marchesi Donatella e Rolla Ambrogio, catastalmente contraddistinte al:

- Foglio 17 Mappale 502 avente superficie catastale di mq 610,00;

in forza di atto notarile redatto in data 20.03.2013 (n. rep. 569339; n. racc. 86311), di svolgere incarico di procuratore per le aree di proprietà dei Sigg.ri Marchesi Renzo e Marchesi Antonio, catastalmente contraddistinte al:

- Foglio 17 Mappale 490 avente superficie catastale di mq 140,00;
- Foglio 17 Mappale 492 avente superficie catastale di mq 35,00;
- Foglio 17 Mappale 493 avente superficie catastale di mq 10,00;

Inoltre

### **DICHIARA**

di essere proprietario delle aree catastalmente contraddistinte al:

- Foglio 10 Mapp. 400 parte per una superficie rilevata di mq 3.636,00;

Per una superficie complessivamente pari a mq 3.636,00 concorrenti alle dotazioni esterne di aree per servizi di interesse generale.

In fede

**DICHIARAZIONE SOSTITUTIVA DELL'ATTO DI NOTORIETA'**  
**DEL TITOLO DI PROPRIETARIO**  
(Art. 47 D.P.R. 28 Dicembre 2000, n. 445)

DA PRESENTARE ALLA PUBBLICA AMMINISTRAZIONE AI GESTORI DI PUBBLICI SERVIZI

Il sottoscritto/a .....  
(cognome) (nome)

nato a ..... il .....  
(luogo) (prov.)

residente in .....via .....n° .....

**oppure**

la società MELZO PROJECT SRL .....

con sede in MILANO.....via GIOTTO .....n° 17.....

consapevole delle situazioni penali, nel caso di dichiarazioni non veritiere, di formazione o uso di atti falsi, richiamate dall'art. 76 del DPR 45 del 28 dicembre 2000.

**DICHIARA**

che il sottoscritto/la società MELZO PROJECT SRL .....

è proprietario dell'immobile situato in CERNUSCO SUL NAVIGLIO (MI).....

individuato catastalmente al **Foglio 17 Mapp. 421 - 489 - 491** ed al **Foglio 10 Mapp. 400 parte**

come da atto notarile registrato a ..... al n° .....

Dichiaro di essere informato, ai sensi e per gli effetti di cui all'art. 10 legge 675/96 che i dati personali raccolti saranno trattati, anche con strumenti informatici, esclusivamente nell'ambito del procedimento per il quale la presente dichiarazione viene resa.

*Cernusco sul Naviglio*.....  
(luogo, data)

**il Dichiarante**

.....

Ai sensi dell'art. 38 DPR 445 del 28 dicembre 2000, la dichiarazione è sottoscritta dall'interessato in presenza del dipendente addetto ovvero sottoscritta o inviata insieme alla fotocopia, non autenticata di un documento di identità del dichiarante, all'ufficio preposto via fax, tramite un incaricato, oppure a mezzo posta.

**DICHIARAZIONE SOSTITUTIVA DELL'ATTO DI NOTORIETA'  
DEL TITOLO DI PROPRIETARIO**

(Art. 47 D.P.R. 28 Dicembre 2000, n. 445)

DA PRESENTARE ALLA PUBBLICA AMMINISTRAZIONE AI GESTORI DI PUBBLICI SERVIZI

Il sottoscritto/a .....  
(cognome) (nome)

nato a ..... il .....  
(luogo) (prov.)

residente in .....via .....n° .....

**oppure**

la società MELZO PROJECT SRL .....

con sede in MILANO.....via GIOTTO .....n° 17.....

consapevole delle situazioni penali, nel caso di dichiarazioni non veritiere, di formazione o uso di atti falsi, richiamate dall'art. 76 del DPR 45 del 28 dicembre 2000.

**DICHIARA**

che il sottoscritto/la società MELZO PROJECT SRL .....

è procuratore per conto dei Sigg.ri Marchesi Donatella e Rolla Ambrogio dell'immobile situato in CERNUSCO SUL NAVIGLIO (MI).....

individuato catastalmente al **Foglio 17 Mapp. 502**

come da atto notarile registrato a..... al n° .....

Dichiaro di essere informato, ai sensi e per gli effetti di cui all'art. 10 legge 675/96 che i dati personali raccolti saranno trattati, anche con strumenti informatici, esclusivamente nell'ambito del procedimento per il quale la presente dichiarazione viene resa.

*Cernusco sul Naviglio*.....  
(luogo, data)

**il Dichiarante**

.....

Ai sensi dell'art. 38 DPR 445 del 28 dicembre 2000, la dichiarazione è sottoscritta dall'interessato in presenza del dipendente addetto ovvero sottoscritta o inviata insieme alla fotocopia, non autenticata di un documento di identità del dichiarante, all'ufficio preposto via fax, tramite un incaricato, oppure a mezzo posta.



**DICHIARAZIONE SOSTITUTIVA DELL'ATTO DI NOTORIETA'**  
**DEL TITOLO DI PROPRIETARIO**  
(Art. 47 D.P.R. 28 Dicembre 2000, n. 445)

DA PRESENTARE ALLA PUBBLICA AMMINISTRAZIONE AI GESTORI DI PUBBLICI SERVIZI

Il sottoscritto/a

.....  
(cognome) (nome)

nato a ..... il .....  
(luogo) (prov.)

residente in .....via .....n°.....

**oppure**

la società **MELZO PROJECT SRL**  
.....

con sede in **MILANO**.....via **GIOTTO** .....n° **17**.....

consapevole delle situazioni penali, nel caso di dichiarazioni non veritiere, di formazione o uso di atti falsi, richiamate dall'art. 76 del DPR 45 del 28 dicembre 2000.

**DICHIARA**

che il sottoscritto/la società **MELZO PROJECT SRL** .....

è procuratore per conto dei Sigg.ri **Marchesi Renzo e Marchesi Antonio** dell'immobile situato in **CERNUSCO SUL NAVIGLIO (MI)**.....

individuato catastalmente al **Foglio 17 Mapp. 490 – 492 - 493**

come da atto notarile registrato a..... al n°.....:

Dichiaro di essere informato, ai sensi e per gli effetti di cui all'art. 10 legge 675/96 che i dati personali raccolti saranno trattati, anche con strumenti informatici, esclusivamente nell'ambito del procedimento per il quale la presente dichiarazione viene resa.

*Cernusco sul Naviglio*.....  
(luogo, data)

**il Dichiarante**

.....

Ai sensi dell'art. 38 DPR 445 del 28 dicembre 2000, la dichiarazione è sottoscritta dall'interessato in presenza del dipendente addetto ovvero sottoscritta o inviata insieme alla fotocopia, non autenticata di un documento di identità del dichiarante, all'ufficio preposto via fax, tramite un incaricato, oppure a mezzo posta.

**Dott. Alfonso Ajello**  
**Dott. Pietro Sormani**  
**Dott. Stefano Ajello**

**Notai**

Via Cordusio, 2  
20123 Milano  
Telefono 02/723071

Repertorio n.569298

Raccolta n.86301

**PROCURA SPECIALE  
REPUBBLICA ITALIANA**

Il giorno diciotto del mese di marzo dell'anno duemilatredecim.

In Milano, Via Cordusio n. 2.

Innanzi a me dr. **Alfonso AJELLO**, notaio residente in Milano, iscritto presso il Collegio Notarile della stessa città, sono presenti i signori:

- **ROLLA Ambrogio**, nato a Milano il 29 agosto 1962, residente in Cernusco sul Naviglio, Via Monza n. 144;

Codice Fiscale: RLL MRG 62M29 F205A

- **MARCHESI Donatella**, nata a Cernusco sul Naviglio (MI) il 13 novembre 1963, residente in Cernusco sul Naviglio, Via Monza n. 144;

Codice Fiscale: MRC DTL 63S53 C523E

Detti comparenti della cui identità personale io notaio sono certo con il presente atto dichiarano di nominare e costituire, come nominano e costituiscono loro Procuratrice la Società:

**"MELZO PROJECT S.R.L."**

con sede sociale in Milano, via Giotto n.ro 17, capitale sociale euro 10.000,00 interamente versato iscritta presso il Registro delle Imprese di Milano con il numero di iscrizione e codice fiscale: 03950300966 - REA 1714225,

in persona del suo legale rappresentante pro-tempore

affinché la stessa, in nome e per conto di essi costituenti quali proprietari delle aree site in Comune di Cernusco sul Naviglio, distinte nel Catasto Terreni di detto Comune come segue:

Foglio 17

- mappale 502 (cinquecentodue), Ente Urbano, di Ha 00.06.10 (are sei e centiare dieci);

facente parte del Piano Attuativo - Campo della modificazione MI\_9 Via Vespucci già parte del Piano Attuativo denominato PA1/AS

- mappale 423 (quattrocentoventitré), Ente Urbano, di Ha 00.08.77 (are otto e centiare settantasette),

abbia a:

- nominare professionisti incaricati dell'elaborazione del Piano stesso;

- intrattenere contatti con l'Amministrazione Comunale e i professionisti incaricati;

- firmare gli elaborati di progetto, stipulare convenzioni urbanistiche e atti d'obbligo unilaterali e quant'altro necessita per l'approvazione e definizione del Piano stesso, ivi comprese i frazionamenti e le cessioni di aree richieste, anche esterne al Piano Attuativo.

Alla nominata Procuratrice sono pertanto conferite tutte le occorrenti facoltà per fare, in ordine a quanto sopra, anche se qui non specificato, tutto quanto potrebbero fare i mandanti stessi in persona.

Il tutto con promessa sin d'ora di aver per rato e valido l'operato del nominato Procuratore.

Il presente atto scritto da persona di mia fiducia con mezzi meccanici e con inchiostro indelebile è stato da me letto ai comparenti che lo hanno approvato.

Occupato di un foglio di carta, tre facciate meno sei righe e viene sottoscritto alle ore diciassette e minuti dieci.

**Registrato**  
Agenzia delle Entrate  
Ufficio di Milano 1

il 20/03/2013

al n. 8922

Serie 1T

Esatti € 198,00



F.to: ROLLA Ambrogio  
Donatella MARCHESI  
Alfonso AJELLO Notaio

Copia autentica conforme all'originale conservato fra i miei atti a raccolta,  
consta di n. 2 facciate. Tutti i fogli dell'originale sono muniti delle prescritte  
firme.

Si rilascia ad uso parte.

Milano, 20 marzo 2013



Dott. Alfonso Ajello  
Dott. Pietro Sormani  
Dott. Stefano Ajello

Notai

Via Cordusio, 2  
20123 Milano  
Telefono 02/723071

Repertorio n.569339

Raccolta n.86311

PROCURA SPECIALE  
REPUBBLICA ITALIANA

Il giorno diciannove del mese di marzo dell'anno duemilatredici.

In Milano, Via Cordusio n. 2 al terzo piano.

Innanzi a me dr. **Alfonso AJELLO** notaio in Milano, iscritto presso il Collegio Notarile della stessa città, sono presenti i signori:

- **MARCHESI Renzo**, nato a Cologno Monzese (MI) il 10 agosto 1934, residente in Cernusco sul Naviglio, Via Monza n. 148;

Codice Fiscale: MRC RNZ 34M10 C895U

- **MARCHESI Antonio**, nato a Cernusco sul Naviglio (MI) il 9 agosto 1969, residente in Cernusco sul Naviglio, Via Monza n. 148;

Codice Fiscale: MRC NTN 69M09 C523L

Detti comparenti della cui identità personale io notaio sono certo con il presente atto dichiarano di nominare e costituire, come nominano e costituiscono loro Procuratrice la Società:

**"MELZO PROJECT S.R.L."**

con sede sociale in Milano, via Giotto n.ro 17, capitale sociale euro 10.000,00 interamente versato iscritta presso il Registro delle Imprese di Milano con il numero di iscrizione e codice fiscale: 03950300966 - REA 1714225,

in persona del suo legale rappresentante pro-tempore

affinchè la stessa, in nome e per conto di essi costituenti quali rispettivi proprietari delle aree site in Comune di Cernusco sul Naviglio, distinte nel Catasto Terreni di detto Comune come segue:

**Foglio 17**

- **mappale 492 (quattrocentonovantadue)**, Orto Irriguo, Classe 1, ha 00.00.35 (centiare trentacinque), Reddito Dominicale euro 1,45 - Reddito Agrario euro 0,54;

- **mappale 493 (quattrocentonovantatré)**, Ente Urbano, ha 00.00.10 (centiare dieci)

di proprietà di *MARCHESI Antonio*;

- **mappale 490 (quattrocentonovanta)**, Orto Irriguo, Classe 1, ha 00.01.40 (are uno e centiare quaranta), Reddito Dominicale euro 5,56 - Reddito Agrario euro 2,17;

di proprietà di *MARCHESI Renzo*;

tutti facenti parte del Piano Attuativo - Campo della modificazione M1\_9 Via Vespucci già parte del Piano Attuativo denominato PA1/AS

- **mappale 11 (undici)**, Ente Urbano di Ha 00.08.57 (are otto e centiare cinquantasette)

di proprietà di *MARCHESI Antonio e MARCHESI Renzo*,  
abbia a:

- nominare professionisti incaricati dell'elaborazione del Piano stesso;

- intrattenere contatti con l'Amministrazione Comunale e i professionisti incaricati;

- firmare gli elaborati di progetto, stipulare convenzioni urbanistiche e atti d'obbligo unilaterali e quant'altro necessita per l'approvazione e definizione del Piano stesso, ivi comprese i frazionamenti e le cessioni di aree richieste, anche esterne al Piano Attuativo.

Alla nominata Procuratrice sono pertanto conferite tutte le occorrenti facoltà per fare, in ordine a quanto sopra, anche se qui non specificato, tutto

Registrato  
Agenzia delle Entrate  
Ufficio di Milano 1

il 20/03/2013

al n. 9382

Serie 1T

Esatti € 198,00



quanto potrebbero fare i mandanti stessi in persona.

Il tutto con promessa sin d'ora di aver per rato e valido l'operato del nominato Procuratore.

Il presente atto scritto da persona di mia fiducia con mezzi meccanici e con inchiostro indelebile è stato da me letto ai comparenti che lo hanno approvato.

Occupava di un foglio di carta tre facciate oltre cinque righe e viene sottoscritto alle ore diciotto e minuti venti.

F.to: MARCHESI Renzo

Antonio MARCHESI

Alfonso AJELLO Notaio

-----  
Copia autentica conforme all'originale conservato fra i miei atti a raccolta, consta di n. 2 facciate. Tutti i fogli dell'originale sono muniti delle prescritte firme.

Si rilascia ad uso parte.

Milano, 20 marzo 2013





Data: 26/02/2008 - Ora: 17.22.09

Visura n.: 760410 Pag: 1 Fine

## Visura per immobile

### Situazione degli atti informatizzati al 26/02/2008

<b>Dati della richiesta</b>	<b>Comune di CERNUSCO SUL NAVIGLIO ( Codice: C523)</b> <b>Provincia di MILANO</b>
<b>Catasto Fabbricati</b>	<b>Foglio: 17 Particella: 421 Sub.: 701</b>

Unità immobiliare

N.	DATI IDENTIFICATIVI					DATI DI CLASSAMENTO					DATI DERIVANTI DA	
	Sezione	Foglio	Particella	Sub	Zona Cens.	Micro Zona	Categoria	Classe	Consistenza	Superficie Catastale		Rendita
1	Urbana	17	421	701			C/1	6	123 m <sup>2</sup>	293	Euro 3.551,00	VARIAZIONE NEL CLASSAMENTO del 14/06/2007 n. 46895.1/2007 in atti dal 14/06/2007 (protocollo n. MI0563532) VARIAZIONE DI CLASSAMENTO

Indirizzo VIA AMERIGO VESPUCCI n. 5C piano: T.  
Annotazioni classamento e rendita non rettificati entro dodici mesi dalla data di iscrizione in atti della dichiarazione (D.M. 701/94)

INTESTATO

N.	DATI ANAGRAFICI	CODICE FISCALE	DIRITTI E ONERI REALI
1	MARCHESI Antonio nato a CERNUSCO SUL NAVIGLIO il 09/08/1969	MRCNTN69M09C523L	(1) Proprietà

Rilasciata da: Servizio Telematico

## Visura per soggetto limitata ad un comune Situazione degli atti informatizzati al 26/02/2008

### 2. Immobili siti nel Comune di CERNUSCO SUL NAVIGLIO(Codice C523) - Catasto dei Terreni

N.	DATI IDENTIFICATIVI			DATI DI CLASSAMENTO				ALTRE INFORMAZIONI		
	Foglio	Particella	Sub	Porz	Qualità Classe	Superficie(m <sup>2</sup> ) ha are ca	Deduz.	Reddito	Dati derivanti da	Dati ulteriori
1	17	491		-	ORTO IRRIG	04 65		Dominicale Euro 19,21	Agrario Euro 7,20	FRAZIONAMENTO del 14/06/2006 n. 384706 .1/2006 in atti dal 14/06/2006 (protocollo n. MI0384706)
2	17	492		-	ORTO IRRIG	00 35		Euro 1,45	Euro 0,54	FRAZIONAMENTO del 14/06/2006 n. 384706 .1/2006 in atti dal 14/06/2006 (protocollo n. MI0384706)

**Totale: Superficie 05,00    Redditi: Dominicale Euro 20,66    Agrario Euro 7,74**

**Intestazione degli immobili indicati al n. 2**

N.	DATI ANAGRAFICI	CODICE FISCALE	DIRITTI E ONERI REALI
1	MARCHESI Antonio nato a CERNUSCO SUL NAVIGLIO il 09/08/1969	MRCNTN69M09C523L	(1) Proprietà per 1000/1000

**Totale Generale: Superficie 09,00    Redditi: Dominicale Euro 36,55    Agrario Euro 13,94**

Rilasciata da: Servizio Telematico

## Visura per immobile

### Situazione degli atti informatizzati al 26/02/2008

<b>Dati della richiesta</b>	<b>Comune di CERNUSCO SUL NAVIGLIO ( Codice: C523)</b>
	<b>Provincia di MILANO</b>
<b>Catasto Fabbricati</b>	<b>Foglio: 17 Particella: 493</b>

N.	DATI IDENTIFICATIVI					DATI DI CLASSAMENTO				DATI DERIVANTI DA		
	Sezione	Foglio	Particella	Sub	Zona Cens.	Micro Zona	Categoria	Classe	Consistenza		Superficie Catastale	Rendita
1	Urbana	17	493				area urbana			10		VARIAZIONE del 14/06/2006 n. 39817 -1/2006 in atti dal 14/06/2006 (protocollo n. M10389462) DIVISIONE -FUSIONE -AMPLIAMENTO
Indirizzo												
VIA AMERIGO VESPUCCI n. 5C piano: T;												

INTESTATO			
N.	DATI ANAGRAFICI		CODICE FISCALE
		DIRITTI E ONERI REALI	
1	MARCHESI Antonio nato a CERNUSCO SUL NAVIGLIO il 09/08/1969		MRCNTN69M09C523L
		(1) Proprietà	

Rilasciata da: Servizio Telematico

## Visura per immobile

### Situazione degli atti informatizzati al 26/02/2008

<b>Dati della richiesta</b>	<b>Comune di CERNUSCO SUL NAVIGLIO ( Codice: C523)</b> <b>Provincia di MILANO</b>
<b>Catasto Terreni</b>	<b>Foglio: 17 Particella: 489</b>

DATI IDENTIFICATIVI				DATI CLASSAMENTO				DATI DERIVANTI DA	
N.	Foglio	Particella	Sub	Portz	Qualità Classe	Superficie(m <sup>2</sup> ) ha are ca	Deduz	Reddito	
1	17	489		-	ORTO IRRIG 1	13 83	P2A	Dominicale Euro 54,93	Agrario Euro 21,43
FRAZIONAMENTO del 14/06/2006 n. 384706 .1/2006 in atti dal 14/06/2006 (protocollo n. M10384706)									
Partita									

**INTESTATO**

N.	DATI ANAGRAFICI	CODICE FISCALE	DIRITTI E ONERI REALI
1	MARCHESI Lorenzo nato a COLOGNO MONZESE il 10/08/1934		(1) Proprieta' per 1000/1000

Rilasciata da: **Servizio Telematico**



## Visura per immobile

### Situazione degli atti informatizzati al 26/02/2008

<b>Dati della richiesta</b>	Comune di CERNUSCO SUL NAVIGLIO ( Codice: C523)
	Provincia di MILANO
<b>Catasto Terreni</b>	Foglio: 17 Particella: 490

**Immobile**

N.	DATI IDENTIFICATIVI				DATI CLASSAMENTO				DATI DERIVANTI DA	
	Foglio	Particella	Sub	Porz	Qualità Classe	Superficie(m <sup>2</sup> ) ha are ca	Deduz	Reddito		
1	17	490		-	ORTO IRRIG 1	01 40	P2A	Dominicale Euro 5,56	Agrario Euro 2,17	FRAZIONAMENTO del 14/06/2006 n. 384706 .1/2006 in atti dal 14/06/2006 (protocollo n. MI0384706)
Notifica										

INTESTATO										
N.	DATI ANAGRAFICI									
1	MARCHESI Lorenzo nato a COLOGNO MONZESE il 10/08/1934									
					CODICE FISCALE			DIRITTI E ONERI REALI		
								(1) Proprieta' per 1000/1000		

Rilasciata da: Servizio Telematico



# Visura per immobile

Situazione degli atti informatizzati al 03/10/2008

<b>Dati della richiesta</b>	<b>Comune di CERNUSCO SUL NAVIGLIO ( Codice: C523)</b>
	<b>Provincia di MILANO</b>
<b>Catasto Fabbricati</b>	<b>Foglio: 17 Particella: 502</b>

N.	DATI IDENTIFICATIVI				DATI DI CLASSAMENTO				DATI DERIVANTI DA			
	Sezione	Foglio	Particella	Sub	Zona Cens.	Micro Zona	Categoria	Classe		Consistenza	Superficie Catastale	Rendita
1	Urbana	17	502				area urbana			610		DIVISIONE del 03/10/2008 n. 65858 - 1/2008 in atti dal 03/10/2008 (protocollo n. MI0794190) DIVISIONE
Indirizzo										VIA MONZA n. 144 piano: T.		

INTESTATI		DATI ANAGRAFICI		CODICE FISCALE		DIRITTI E ONERI REALI	
N.							
1	MARCHESE Donatella nata a CERNUSCO SUL NAVIGLIO il 13/11/1963			MRCDTL63SS53CG23E		(1) Proprietà per 1/2 in regime di separazione dei beni	
2	ROLLA Ambrogio nato a MILANO il 29/08/1962			RLLMRG62M29F205A		(1) Proprietà per 1/2 in regime di separazione dei beni	

Rilasciata da: **Ufficio Provinciale di MILANO**      Richiedente: **MARCHESE DONATELLA**

Ufficio provinciale di: MILANO

Protocollo: 2006/378425

Data: 09/06/2006

Codice file PRGEO:

Pag. 1 di 2

*Dati generali del tipo*

Comune	CERNUSCO SUL NAVIGLIO	Sez. Censuaria	
Foglio	17	Particelle	421
Tecnico	BAZZOCCO MARIO	Qualifica	GEOMETRA
Provincia	MILANO		

**Esiti dell'approvazione**

**Sintesi delle variazioni**

Di seguito si riportano i dati di approvazione che hanno determinato il corrispondente aggiornamento della Banca Dati:

**Ausiliario**

Operazione	Identificativo					Superficie			Annotazioni		R.D.	R.A.	Deduzioni	
	Sezione	Foglio	Originale		Provvisorio	Definitivo	m <sup>2</sup>			Codice	Numero	€		€
			principale	sub			ha	a	ca					
O		17	421	001			00000	00	00	SN		0	0	NO
S		17	421	001			00000	00	00		SU 421			
O		17	421	000			00000	11	05	SR		0	0	NO
V		17	421	000			00000	11	05	SR		0	0	NO

**Frazionamento**

Operazione	Identificativo					Superficie			Dati Censuari		R.D.	R.A.	Deduzioni		
	Sezione	Foglio	Originale		Provvisorio	Definitivo	m <sup>2</sup>			Qualità	Classe	€		€	
			principale	sub			ha	a	ca						Natura
O		17	421	000			00000	11	05	SR	000		0	0	NO
V		17	421	000			00000	10	95	SN	000		0	0	NO
C		17		000	a	493	00000	00	10	SN	000		0	0	NO

## Visura per soggetto limitata ad un comune Situazione degli atti informatizzati al 26/02/2008

### 2. Immobili siti nel Comune di CERNUSCO SUL NAVIGLIO(Codice C523) - Catasto dei Terreni

N.	DATI IDENTIFICATIVI			DATI DI CLASSAMENTO			ALTRE INFORMAZIONI			
	Foglio	Particella	Sub	Porz	Qualità Classe	Superficie(m <sup>2</sup> )	Deduz.	Reddito	Dati derivanti da	Dati ulteriori
1	10	400		-	SEMIN IRRIG	ha are ca 66 00	IEI79A	Dominicale Euro 64,42	Agrario Euro 63,06	FRAZIONAMENTO del 30/10/2007 n. 924601 .1/2007 in atti dal 30/10/2007 (protocollo n. M10924601)

### Intestazione degli immobili indicati al n. 2

N.	DATI ANAGRAFICI		CODICE FISCALE		DIRITTI E ONERI REALI	
1	RATTI Anna Maria nata a MILANO il 23/04/1941		RTTNMR41D63F205M		(1) Proprietà per 1/3	
2	RATTI Fernanda nata a CERNUSCO SUL NAVIGLIO il 04/03/1939		RTFENN39C44C523H		(1) Proprietà per 1/3	
3	RATTI Silvia nata a CERNUSCO SUL NAVIGLIO il 27/09/1935		RTTSLV35P67C523Q		(1) Proprietà per 1/3	

### 3. Immobili siti nel Comune di CERNUSCO SUL NAVIGLIO(Codice C523) - Catasto dei Terreni

N.	DATI IDENTIFICATIVI			DATI DI CLASSAMENTO			ALTRE INFORMAZIONI			
	Foglio	Particella	Sub	Porz	Qualità Classe	Superficie(m <sup>2</sup> )	Deduz.	Reddito	Dati derivanti da	Dati ulteriori
1	10	473		-	SEMIN IRRIG	ha are ca 39 33	IEI79A	Dominicale Euro 38,39	Agrario Euro 37,58	FRAZIONAMENTO del 19/02/2008 n. 150195 .1/2008 in atti dal 19/02/2008 (protocollo n. M10150195)
2	10	474		-	SEMIN IRRIG	00 57	IEI79A	Euro 0,56	Euro 0,54	FRAZIONAMENTO del 19/02/2008 n. 150195 .1/2008 in atti dal 19/02/2008 (protocollo n. M10150195)



N=5041400

E=1524400

Agenzia del Territorio - Ufficio di MILANO - Direttore: DR. ING. ALBERTO CANDOLFI



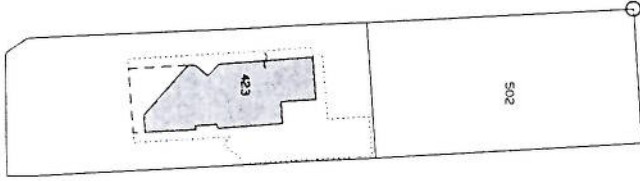
Per Visura

Particella: 421

Comune: CERNUSCO SUL NAVIGLIO  
Foglio: 17

Scala originale: 1/1000  
Dimensione cornice: 267.000 x 189.000 metri

26-Feb-2008 17:23  
Prot. n. 760958/2008



F-1524500

Particelle: 423, 502

Comune: CERNUSCO SUL NAVIGLIO      Scala originale: 1:1000  
Foglio: 17      Dimensione cornice: 267.000 x 189.000 metri  
Richiedente: MANTEGAZZA DOMENICO

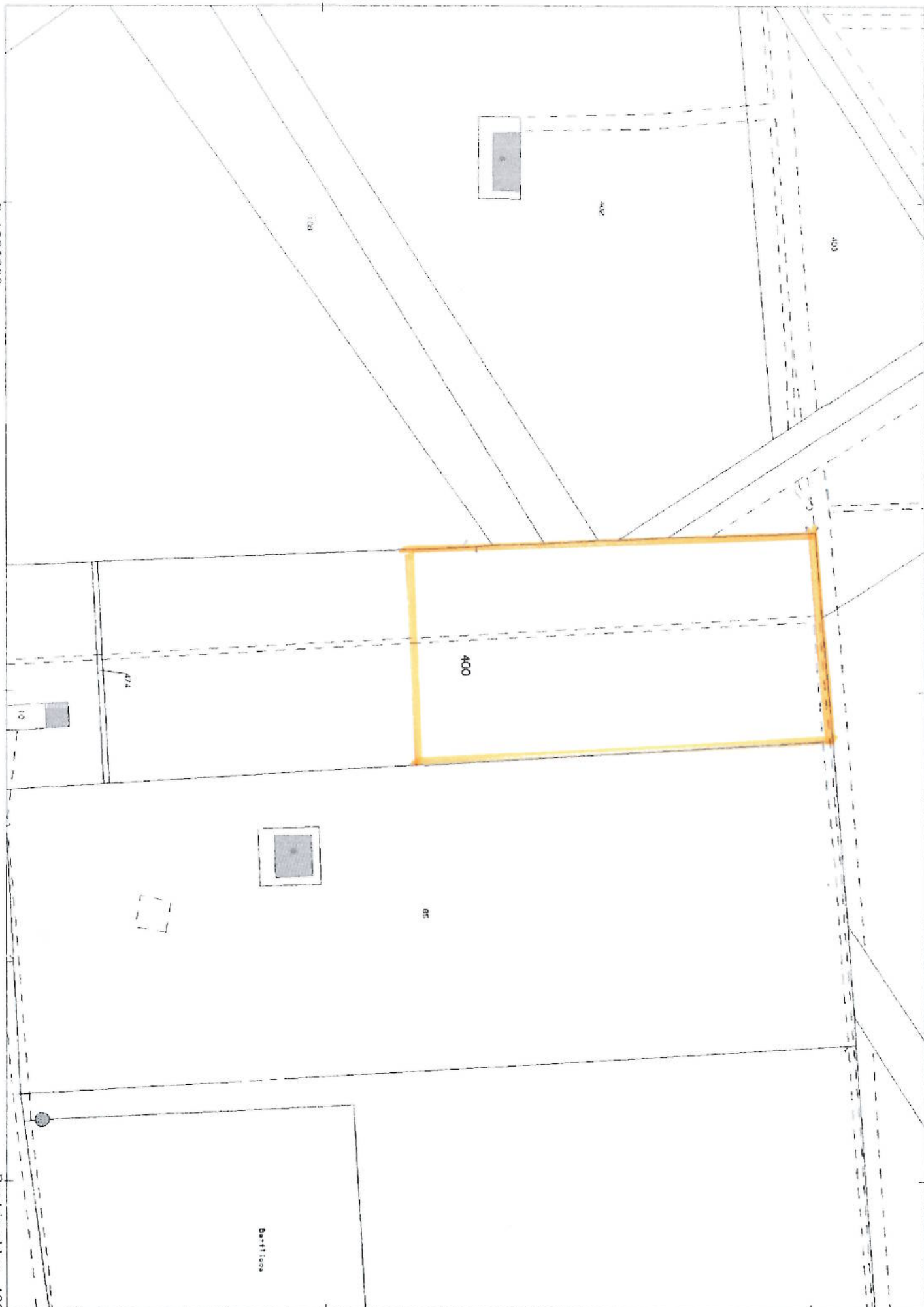
5-Set-2008 11:42



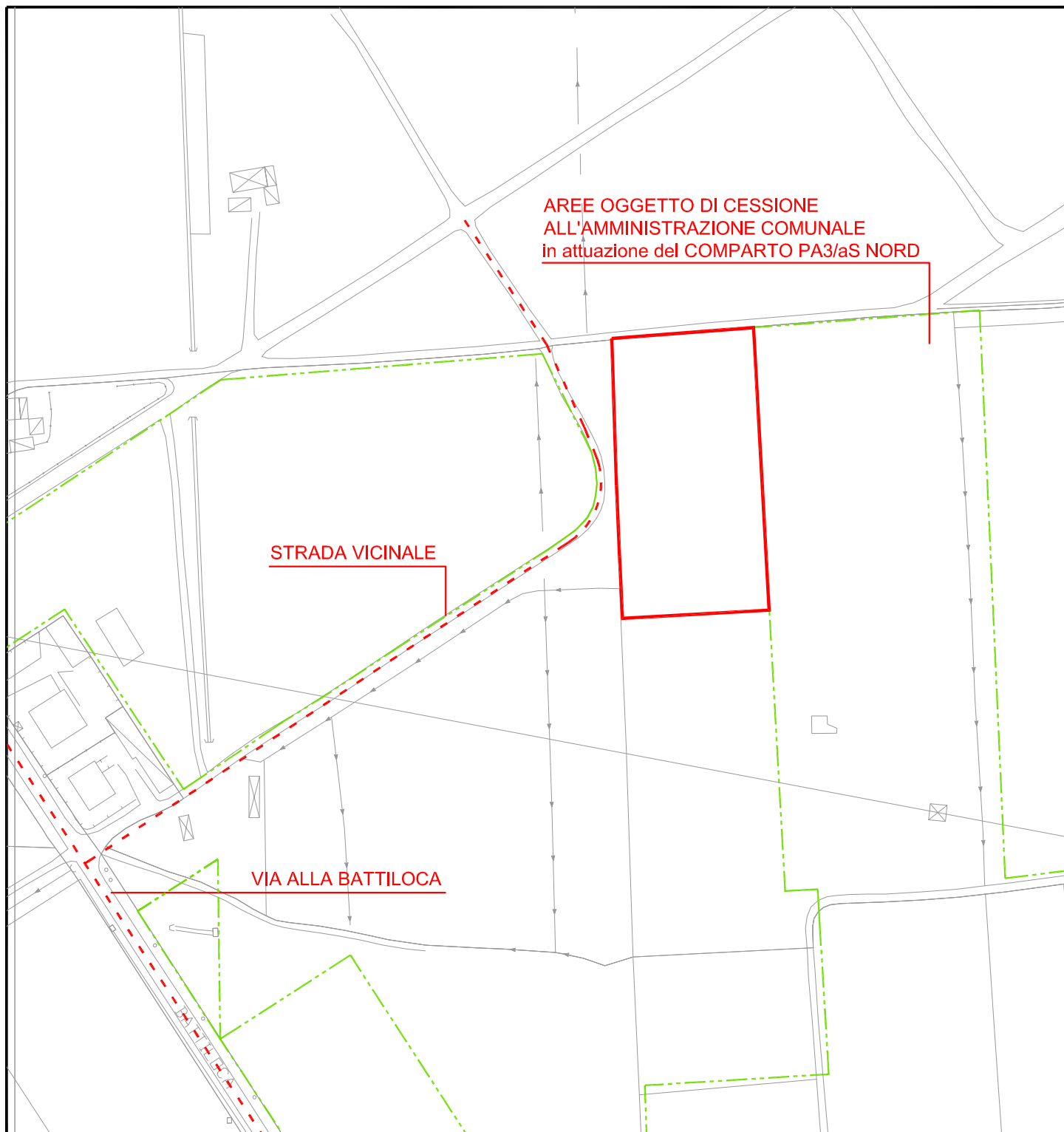
N=5042400

E=1525200

Particella: 400



Accessibilità aree in cessione



LOTTO 4

Proprietà: MELZO PROJECT s.r.l.

Identificazione catastale: Foglio 10, particella 400p

Cessioni per dotazioni esterne: 3.636,00 mq

Accesso da strada vicinale e/o da aree già oggetto di cessione gratuita all'Amministrazione Comunale

**ESTRATTO 6**

Il sottoscritto AGLIARDI GRAZIANO, nato a MONZA il 9 MARZO 1964, c.f. GLRGZN64C09F704W, in qualità di AMMINISTRATORE DELGATO della Società LE ARCATE s.r.l. con sede in Cernusco sul Naviglio (MI) - Via Monza n.85 c.f. 12357890156

**DICHIARA**

di essere proprietario delle aree catastalmente contraddistinte al:

- Foglio 17 Mappale 520 per una superficie di mq 2.312,00;

Inoltre

**DICHIARA**

di essere proprietario delle aree catastalmente contraddistinte al:

- Foglio 33 Mappale 58 parte per una superficie di mq 1.637,00;

Per una superficie complessivamente pari a mq 1.637,00 concorrenti alle dotazioni esterne di aree per servizi di interesse generale.

In fede

.....

**DICHIARAZIONE SOSTITUTIVA DELL'ATTO DI NOTORIETA'  
DEL TITOLO DI PROPRIETARIO**

(Art. 47 D.P.R. 28 Dicembre 2000, n. 445)

DA PRESENTARE ALLA PUBBLICA AMMINISTRAZIONE AI GESTORI DI PUBBLICI SERVIZI

La società LE ARCATE S.R.L, con sede in CERNUSCO SUL NAVIGLIO, via MONZA n° 85

consapevole delle situazioni penali, nel caso di dichiarazioni non veritiere, di formazione o uso di atti falsi, richiamate dall'art. 76 del DPR 45 del 28 dicembre 2000.

**DICHIARA**

che la società LE ARCATE S.R.L

è proprietaria degli immobili situati in CERNUSCO SUL NAVIGLIO

individuati catastalmente **al foglio 17 map. 520, Foglio 33 map. 58**

Dichiaro di essere informato, ai sensi e per gli effetti di cui all'art. 10 legge 675/96 che i dati personali raccolti saranno trattati, anche con strumenti informatici, esclusivamente nell'ambito del procedimento per il quale la presente dichiarazione viene resa.

**il Dichiarante**

.....

## Visura per immobile

### Situazione degli atti informatizzati al 05/12/2011

<b>Dati della richiesta</b>	<b>Comune di CERNUSCO SUL NAVIGLIO ( Codice: C523)</b>
<b>Catasto Terreni</b>	<b>Provincia di MILANO</b>
	<b>Foglio: 17 Particella: 520</b>

**Immobile**

N.	DATI IDENTIFICATIVI			DATI CLASSAMENTO				DATI DERIVANTI DA	
	Foglio	Particella	Sub	Porz	Qualità Classe	Superficie(m²) ha are ca	Deduz		Reddito
1	17	520			SEMIN IRRIG 1	23 12	IEI79A	Dedicato Dominicale Euro 22,57 Agrario Euro 22,09	FRAZIONAMENTO del 20/11/2009 n . 772 .I/2009 in atti dal 20/11/2009 (protocollo n . MI1065979) presentato il 20/11/2009
Notifica _____ Partita _____ Annotazioni _____ di immobile: SR									

**INTESTATI**

N.	DATI ANAGRAFICI	CODICE FISCALE	DIRITTI E ONERI REALI
1	GALIMBERTI Savina nata a CERNUSCO SUL NAVIGLIO il 02/04/1912	GLMSVN12D42C523X	(1) Proprieta` per 2/10
2	LE ARCADE S.R.L. con sede in CERNUSCO SUL NAVIGLIO	12357890156*	(1) Proprieta` per 4/5

Rilasciata da: **Servizio Telematico**



# Visura per immobile

## Situazione degli atti informatizzati al 19/12/2011

Data: 19/12/2011 - Ora: 10.56.38

Fine

Visura n.: T126524 Pag: 1

<b>Dati della richiesta</b>	Comune di CERNUSCO SUL NAVIGLIO ( Codice: C523)
<b>Catasto Terreni</b>	Provincia di MILANO Foglio: 33 Particella: 58
<b>Immobile</b>	

N.	DATI IDENTIFICATIVI			DATI CLASSAMENTO				DATI DERIVANTI DA	
	Foglio	Particella	Sub	Porz	Qualità Classe	Superficie(m²) ha are ca	Deduz		Reddito
1	33	58		.	ORTO IRRIG 2	24 60	F4C; P2A	Dominicale Euro 70,26 L. 136,038  Agrario Euro 30,49 L. 59,040	FRAZIONAMENTO n. 28 .1/1987 in atti dal 31/05/1988 MOD. 12 N. 28/87
<b>Notifica</b> Partita									

### INTESTATO

N.	DATI ANAGRAFICI	CODICE FISCALE	DIRITTI E ONERI REALI
1	LE ARCA TE S.R.L. con sede in CERNUSCO SUL NAVIGLIO	12357890156*	(1) Proprietà per 1/1
<b>DATI DERIVANTI DA</b>			
RETTIFICA DI INTESTAZIONE ALL'ATTUALITA' del 17/12/2003 Voltura n. 576 .1/2004 in atti dal 01/07/2004 (protocollo n. M10448387) Repertorio n. : 161752 Rogante: D'ALONZO Sede: CERNUSCO SUL NAVIGLIO VERIFICA ESITO D2			

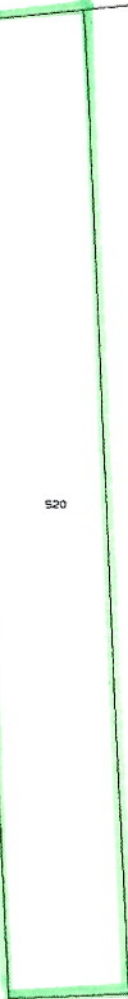
Rilasciata da: **Servizio Telematico**



Vespucci

N=5041500

223



comunale

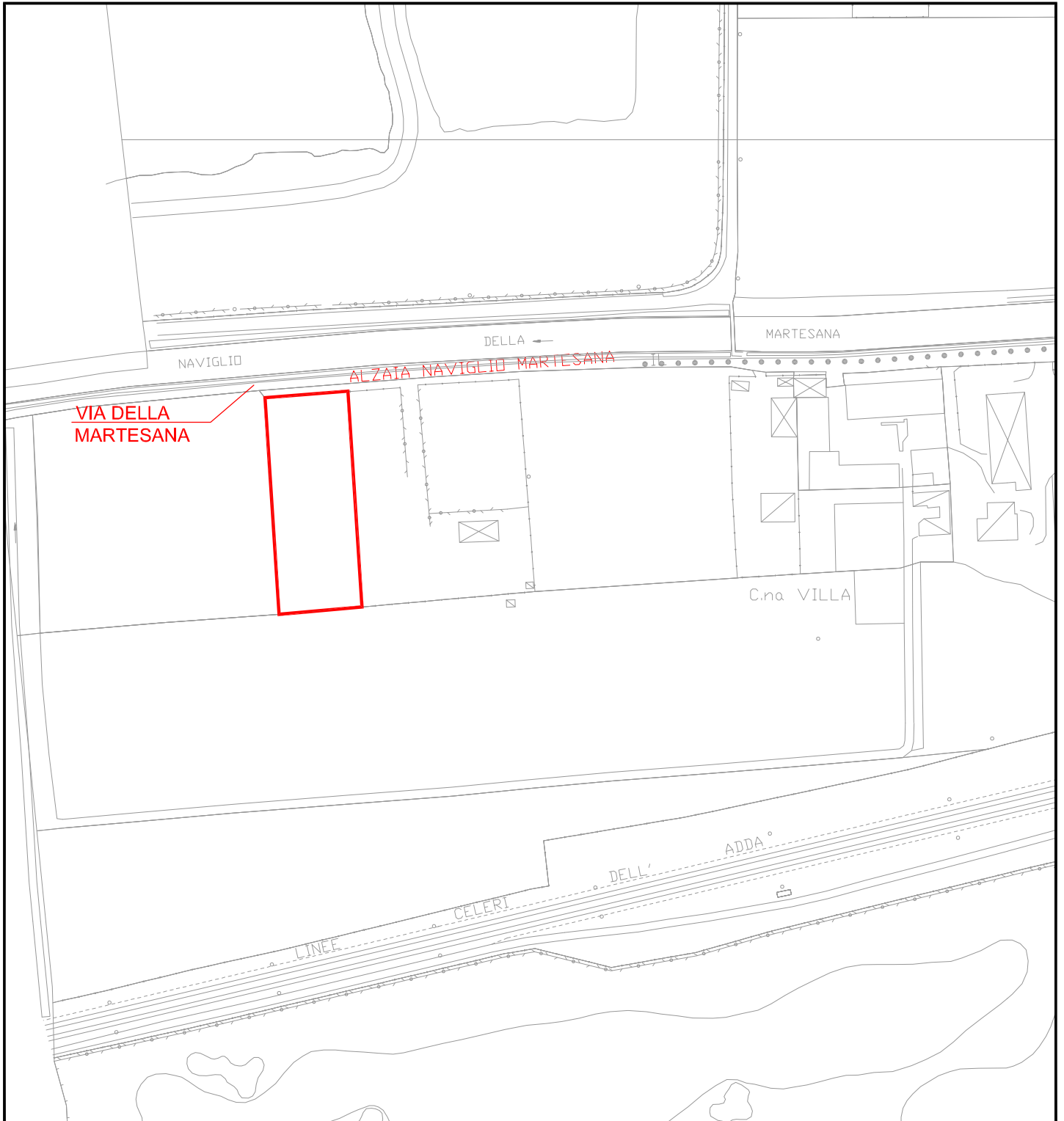
Particella: 223

Per Visura



Particella: 79

Accessibilità aree in cessione



LOTTO 5A

Proprietà: LE ARCATE s.r.l.

Identificazione catastale: Foglio 33, particella 58p

Cessioni per dotazioni esterne: 1.637,00 mq

Accesso da Via della Martesana (Alzaia Naviglio Martesana)

## ***ESTRATTO 7***

I sottoscritti:

Sig. ORIANI CESARINO, nato a CERNUSCO SUL NAVIGLIO il 9 APRILE 1951, e residente in CERNUSCO SUL NAVIGLIO (MI) piazza GIOVANNI XXIII n. 1/B, c.f. RNOCRN51D09C523R

Sig.ra GALIMBERTI ERNESTINA nata a CERNUSCO SUL NAVIGLIO il 11 FEBBRAIO 1951, e residente in CERNUSCO SUL NAVIGLIO (MI) piazza GIOVANNI XXIII n. 1/B, c.f. GLMRST51B51C523F

Sig. GALIMBERTI GIANPIETRO nato a CERNUSCO SUL NAVIGLIO il 11 AGOSTO 1947, e residente in CERNUSCO SUL NAVIGLIO (MI) via PONTIDA n. 19/D, c.f. GLMGPT47M11C523B

Sig.ra SUCCU DOMENICA nata a ORGOSOLO il 22 GIUGNO 1950, e residente in CERNUSCO SUL NAVIGLIO (MI) via PONTIDA n. 19/D, c.f. SCCDNC50N62G097O

Sig.ra GALIMBERTI ROSELLA nata a MILANO il 9 NOVEMBRE 1960, e residente in CERNUSCO SUL NAVIGLIO (MI) via BUONARROTI n. 38/A, c.f. GLMRL60S49F205V

Sig. CARIONI SERGIO nato a SETTALA il 21 APRILE 1955, e residente in CERNUSCO SUL NAVIGLIO (MI) via BUONARROTI n. 38/A, c.f. CRNSRG55D21I696S

## **DICHIARANO**

di essere proprietari delle aree catastalmente contraddistinte al:

- Foglio 17 Mappale 223 per una superficie di mq 4.000,00;

Inoltre

## **DICHIARANO**

di essere proprietari delle aree catastalmente contraddistinte al:

- Foglio 17 Mappale 37 parte per una superficie di mq 2.063,00;



- Foglio 17 Mappale 108 per una superficie di mq 58,00;
- Foglio 17 Mappale 225 parte per una superficie di mq 686,00;
- Foglio 17 Mappale 228 per una superficie di mq 25,00.

Per una superficie complessivamente pari a mq 2.832,00 concorrenti alle dotazioni esterne di aree per servizi di interesse generale.

In fede

.....

.....

.....

.....

.....

.....

**DICHIARAZIONE SOSTITUTIVA DELL'ATTO DI NOTORIETA'  
DEL TITOLO DI PROPRIETARIO**

(Art. 47 D.P.R. 28 Dicembre 2000, n. 445)

DA PRESENTARE ALLA PUBBLICA AMMINISTRAZIONE AI GESTORI DI PUBBLICI SERVIZI

I sottoscritti:

Sig. ORIANI CESARINO, nato a CERNUSCO SUL NAVIGLIO il 9 APRILE 1951, e residente in CERNUSCO SUL NAVIGLIO (MI) piazza GIOVANNI XXIII n. 1/B, c.f. RNOCRN51D09C523R

Sig.ra GALIMBERTI ERNESTINA nata a CERNUSCO SUL NAVIGLIO il 11 FEBBRAIO 1951, e residente in CERNUSCO SUL NAVIGLIO (MI) piazza GIOVANNI XXIII n. 1/B, c.f. GLMRST51B51C523F

Sig. GALIMBERTI GIANPIETRO nato a CERNUSCO SUL NAVIGLIO il 11 AGOSTO 1947, e residente in CERNUSCO SUL NAVIGLIO (MI) via PONTIDA n. 19/D, c.f. GLMGPT47M11C523B

Sig.ra SUCCU DOMENICA nata a ORGOSOLO il 22 GIUGNO 1950, e residente in CERNUSCO SUL NAVIGLIO (MI) via PONTIDA n. 19/D, c.f. SCCDNC50N62G097O

Sig.ra GALIMBERTI ROSELLA nata a MILANO il 9 NOVEMBRE 1960, e residente in CERNUSCO SUL NAVIGLIO (MI) via BUONARROTI n. 38/A, c.f. GLMRL60S49F205V

Sig. CARIONI SERGIO nato a SETTALA il 21 APRILE 1955, e residente in CERNUSCO SUL NAVIGLIO (MI) via BUONARROTI n. 38/A, c.f. CRNSRG55D21I696S

consapevole delle situazioni penali, nel caso di dichiarazioni non veritiere, di formazione o uso di atti falsi, richiamate dall'art. 76 del DPR 45 del 28 dicembre 2000.

**DICHIARANO**

di essere proprietari degli immobili situati in CERNUSCO SUL NAVIGLIO

individuati catastalmente **al foglio 17 map. 223, foglio 17 map. 37, foglio 17 map.108, foglio 17 map. 225, foglio 17 map. 228**

Dichiaro di essere informato, ai sensi e per gli effetti di cui all'art. 10 legge 675/96 che i dati personali raccolti saranno trattati, anche con strumenti informatici, esclusivamente nell'ambito del procedimento per il quale la presente dichiarazione viene resa.

**i Dichiaranti**

.....

.....

.....

.....

.....

.....

Ai sensi dell'art. 38 DPR 445 del 28 dicembre 2000, la dichiarazione è sottoscritta dall'interessato in presenza del dipendente addetto ovvero sottoscritta o inviata insieme alla fotocopia, non autenticata di un documento di identità del dichiarante, all'ufficio preposto via fax, tramite un incaricato, oppure a mezzo posta.

# Visura per immobile

## Situazione degli atti informatizzati al 22/12/2011

<b>Dati della richiesta</b>	<b>Comune di CERNUSCO SUL NAVIGLIO ( Codice: CS23)</b>		
	<b>Provincia di MILANO</b>		
<b>Catasto Terreni</b>	<b>Foglio: 17 Particella: 223</b>		

**Immobile**

N.	DATI IDENTIFICATIVI			DATI CLASSAMENTO				DATI DERIVANTI DA			
	Foglio	Particella	Sub	Porz	Qualità Classe	Superficie(m <sup>2</sup> ) ha are ca	Deduz		Reddito		
1	17	223		-	SEMIN IRRIG 1	40 00	IE179A	<table style="width: 100%; border-collapse: collapse;"> <tr> <td style="width: 50%;">Dominicale Euro 39,04 L. 75.600</td> <td style="width: 50%;">Agrario Euro 38,22 L. 74.000</td> </tr> </table>	Dominicale Euro 39,04 L. 75.600	Agrario Euro 38,22 L. 74.000	FRAZIONAMENTO n. 4279 in atti dal 12/04/1980
Dominicale Euro 39,04 L. 75.600	Agrario Euro 38,22 L. 74.000										
<p><b>Notifica</b></p> <p style="text-align: center;"><b>Partita</b></p>											

**INTESTATI**

N.	DATI ANAGRAFICI	CODICE FISCALE	DIRITTI E ONERI REALI
1	CARIONI Sergio nato a SETTALA il 21/04/1955	CRNSRG55D21696S*	(1) Proprieta' per 1/3 in regime di comunione dei beni
2	GALIMBERTI Ernestina nata a CERNUSCO SUL NAVIGLIO il 11/02/1951	GLMRST51B51C523F*	(1) Proprieta' per 1/3
3	GALIMBERTI Gian Pietro nato a CERNUSCO SUL NAVIGLIO il 11/08/1947	GLMGPT47M11C523B*	(1) Proprieta' per 1/3 in regime di comunione dei beni
4	GALIMBERTI Rosella nata a MILANO il 09/11/1960	GLMRL60S49F205V*	(1) Proprieta' per 1/3 in regime di comunione dei beni
5	ORIANI Cesarino nato a CERNUSCO SUL NAVIGLIO il 09/04/1951	RNOCRN51D09C523R*	(1) Proprieta' per 1/3 in regime di comunione dei beni
6	SUCCU Domenica nata a ORGOSOLO il 22/06/1950	SCCDNC50H62G0970*	(1) Proprieta' per 1/3 in regime di comunione dei beni
<b>DATI DERIVANTI DA</b>			
SCRITTURA PRIVATA del 07/02/1996 Voltura n. 4294 .1/1996 in atti dal 10/12/2001 (protocollo n. 1183810) Repertorio n. : 111088 Rogante: D'ALONZO Sede: CERNUSCO SUL NAVIGLIO Registrazione: UR Sede: MILANO n: 4214 del 23/02/1996 COMPRAVENDITA			

Rilasciata da: **Servizio Telematico**

## Visura per immobile

Situazione degli atti informatizzati al 15/06/2011

<b>Dati della richiesta</b>	<b>Comune di CERNUSCO SUL NAVIGLIO ( Codice: C523)</b>		
	<b>Provincia di MILANO</b>		
<b>Catasto Terreni</b>	<b>Foglio: 17 Particella: 37</b>		

**Immobile**

N.	DATI IDENTIFICATIVI		DATI CLASSAMENTO				DATI DERIVANTI DA			
	Foglio	Particella	Sub	Porz	Qualità Classe	Superficie(m <sup>2</sup> ) ha are ca		Deduz	Reddito	
1	17	37			SEMIN IRRIG 1	54 80	IE179A	Dominicale Euro 53,49 L. 103.572	Agrario Euro 52,36 L. 101.380	FRAZIONAMENTO n. 4279 in atti dal 12/04/1980

**Notifica**

**INTESTATI**

N.	DATI ANAGRAFICI	DATI ANAGRAFICI	CODICE FISCALE	DIRITTI E ONERI REALI
1	GALIMBERTI Ernestina nata a CERNUSCO SUL NAVIGLIO il 11/02/1951		GLMRST51B51CS23F*	(1) Proprieta` per I/3
2	GALIMBERTI Gian Pietro nato a CERNUSCO SUL NAVIGLIO il 11/08/1947		GLMGPT47M11CS23B*	(1) Proprieta` per I/3
3	GALIMBERTI Rosella nata a MILANO il 09/11/1960		GLMRL60S49F205V*	(1) Proprieta` per I/3

**DATI DERIVANTI DA**  
TESTAMENTO OLOGRAFO del 21/06/2006 Voltura n. 33142 1/2007 in atti dal 10/05/2007 (protocollo n. MI0422496) Repertorio n. : 90577 Rogante: TROTTA BRUNO Leona  
Sede: MONZA Registrazione: UU Sede: GORGONZOLA Volume: 2007 n. 19229 del 12/04/2007 TESTAMENTO DI GALIMBERTI ANGELO

Rilasciata da: **Servizio Telematico**



## Visura per immobile

### Situazione degli atti informatizzati al 15/06/2011

<b>Dati della richiesta</b>	<b>Comune di CERNUSCO SUL NAVIGLIO ( Codice: C523)</b>		
	<b>Provincia di MILANO</b>		
<b>Catasto Terreni</b>	<b>Foglio: 17 Particella: 108</b>		

**Immobile**

N.	DATI IDENTIFICATIVI			DATI CLASSAMENTO			DATI DERIVANTI DA			
	Foglio	Particella	Sub	Porz	Qualità Classe	Superficie(m²) ha are ca	Deduz	Reddito		
1	17	108		.	BOSCO CEDUO	00 58		Dominicale Euro 0,12 L. 232	Agrario Euro 0,02 L. 35	ISTRUMENTO (ATTO PUBBLICO) del 13/10/1970 n. 4179 in atti dal 12/04/1980
Notifica Riserve I. Atti di passaggio intermedi non esistenti										

**INTESTATI**

N.	DATI ANAGRAFICI	CODICE FISCALE	DIRITTI E ONERI REALI
1	GALIMBERTI Emestina nata a CERNUSCO SUL NAVIGLIO il 11/02/1951	GLMRST51B51C523F*	(1) Proprieta` per 1/3
2	GALIMBERTI Gian Pietro nato a CERNUSCO SUL NAVIGLIO il 11/08/1947	GLMGPT47M11C523B*	(1) Proprieta` per 1/3
3	GALIMBERTI Rosella nata a MILANO il 09/11/1960	GL-MRLL60S49F205V*	(1) Proprieta` per 1/3
<b>DATI DERIVANTI DA</b>			
TESTAMENTO OLOGRAFO del 21/06/2006 Voltura n. 33142 .1/2007 in atti dal 10/05/2007 (protocollo n. M10422496) Repertorio n. : 90577 Rogante: TROTTA BRUNO Leona			
Sede: MONZA Registrazione: UU Sede: GORGONZOLA Volume: 2007 n: 19229 del 12/04/2007 TESTAMENTO DI GALIMBERTI ANGELO			

Rilasciata da: **Servizio Telematico**

## Visura per immobile

### Situazione degli atti informatizzati al 15/06/2011

<b>Dati della richiesta</b>	Comune di CERNUSCO SUL NAVIGLIO ( Codice: C523)
<b>Catasto Terreni</b>	Provincia di MILANO Foglio: 17 Particella: 225

**Immobile**

N.	DATI IDENTIFICATIVI			DATI CLASSAMENTO			DATI DERIVANTI DA			
	Foglio	Particella	Sub	Porz	Qualità Classe	Superficie(m²) ha are ca	Deduz	Reddito		
1	17	225		-	SEMIN IRRIG 1	17 00	IE179A	Dominicale Euro 16,59 L. 32.130	Agrario Euro 16,24 L. 31.450	FRAZIONAMENTO n. 4279 in atti dal 12/04/1980
Partita										

**INTESTATI**

N.	DATI ANAGRAFICI			CODICE FISCALE	DIRITTI E ONERI REALI
	Nome	Cognome	Data di nascita		
1	GALIMBERTI Ernestina	nata a CERNUSCO SUL NAVIGLIO il 11/02/1951		GLMRST51B51C523F*	(1) Proprieta` per 1/3
2	GALIMBERTI Gian Pietro	nato a CERNUSCO SUL NAVIGLIO il 11/08/1947		GLMGPT47M11C523B*	(1) Proprieta` per 1/3
3	GALIMBERTI Rosella	nata a MILANO il 09/11/1960		GLMRL60S49F205V*	(1) Proprieta` per 1/3
<b>DATI DERIVANTI DA</b>					
TESTAMENTO OLOGRAFO del 21/06/2006 Voltura n. 33142 .1/2007 in atti dal 10/05/2007 (protocollo n. MI0422496) Repertorio n. 90577 Rogante: TROTTA BRUNO Leona					
Sede: MONZA Registrazione: UU Sede: GORGONZOLA Volume: 2007 n: 19229 del 12/04/2007 TESTAMENTO DI GALIMBERTI ANGELO					

Rilasciata da: **Servizio Telematico**

## Visura per immobile

Situazione degli atti informatizzati al 15/06/2011

<b>Dati della richiesta</b>	<b>Comune di CERNUSCO SUL NAVIGLIO ( Codice: C523)</b>
<b>Catasto Terreni</b>	<b>Provincia di MILANO</b> <b>Foglio: 17 Particella: 228</b>

**Immobile**

N.	DATI IDENTIFICATIVI				DATI CLASSAMENTO				DATI DERIVANTI DA	
	Foglio	Particella	Sub	Porz	Qualità Classe	Superficie(m <sup>2</sup> ) ha are ca	Deduz	Reddito		
1	17	228			BOSCO CEDUO	00 25		Dominicale Euro 0,05 L. 100	Agrario Euro 0,01 L. 15	FRAZIONAMENTO del 13/10/1970 n . 4179 in atti dal 12/04/1980
Partita										

**INTESTATI**

N.	DATI ANAGRAFICI	CODICE FISCALE	DIRITTI E ONERI REALI
1	GALIMBERTI Ernestina nata a CERNUSCO SUL NAVIGLIO il 11/02/1951	GLMRST51B51C523F*	(1) Proprieta` per 1/3
2	GALIMBERTI Gian Pietro nato a CERNUSCO SUL NAVIGLIO il 11/08/1947	GLMGFT47M11C523B*	(1) Proprieta` per 1/3
3	GALIMBERTI Rosella nata a MILANO il 09/11/1960	GLMRL160S49F205V*	(1) Proprieta` per 1/3
<b>DATI DERIVANTI DA</b>			
TESTAMENTO OLOGRAFO del 21/06/2006 Voltura n . 33142 . 1/2007 in atti dal 10/05/2007 (protocollo n . MI0422496) Repertorio n . : 90577 Rogante: TROTTA BRUNO Leona Sede: MONZA Registrazione: UU Sed: GORGONZOLA Volume: 2007 n: 19229 del 12/04/2007 TESTAMENTO DI GALIMBERTI ANGELO			

Rilasciata da: **Servizio Telematico**





Vespucci

N=5041500

223



comunale

Particella: 223

Per Visura

E=1524700

N=5041700

Ufficio Provinciale di MILANO - Direttore: ING. ANTONIO PELUSO



533

531

39

225

37

374

36

522

523

23

532

3

38

35

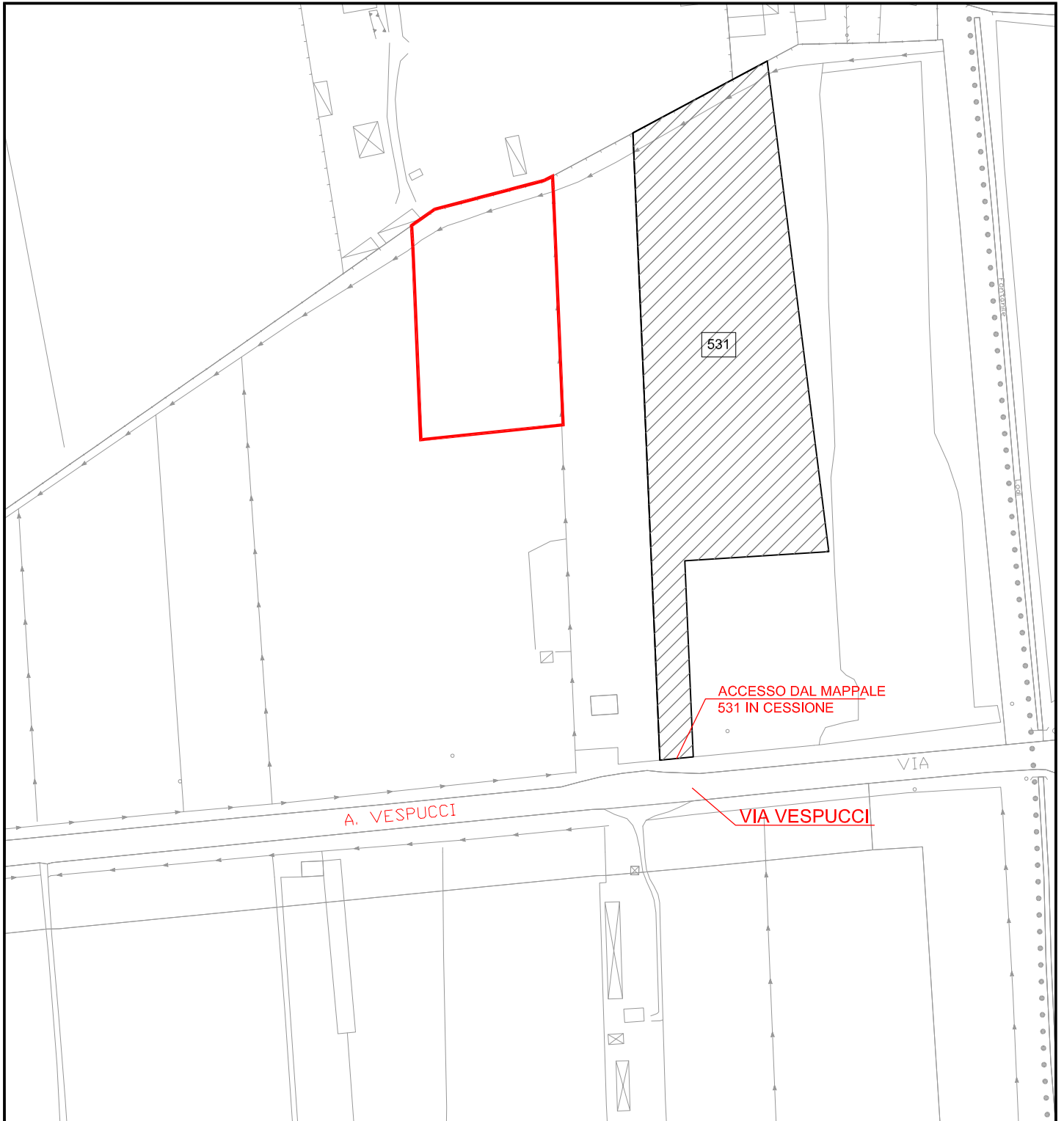
Particella: 37

Per Visura

7262.102



Accessibilità aree in cessione



LOTTO 5B

Proprietà: SIG.RI GALIMBERTI - ORIANI- CARIONI - SUCCU  
Identificazione catastale: Foglio 17, particelle 108, 208, 37p, 225p  
Cessioni per dotazioni esterne: 2.832,00 mq  
Accesso da Via Vespucci, attraverso il mappale 531, ceduto per dotazioni esterne dal Lotto 2

**ESTRATTO 8**

Il sottoscritto:

Sig. GALIMBERTI ALESSANDRO, nato a CERNUSCO SUL NAVIGLIO il 21 GENNAIO 1949,  
e residente in BUSSERO (MI) via CARAVAGGIO n. 7, c.f. GLMLSN49A21C523V

**DICHIARA**

di essere proprietari delle aree catastalmente contraddistinte al:

- Foglio 17 Mappale 224 per una superficie di mq 1.300,00
- Foglio 17 Mappale 226 per una superficie di mq 2.700,00;

Inoltre

**DICHIARA**

di essere proprietario delle aree catastalmente contraddistinte al:

- Foglio 17 Mappale 109 per una superficie di mq 85,00;
- Foglio 17 Mappale 39 parte per una superficie di mq 2.747,00;

Per una superficie complessivamente pari a mq 2.832,00 concorrenti alle dotazioni esterne di aree  
per servizi di interesse generale.

In fede

.....

**DICHIARAZIONE SOSTITUTIVA DELL'ATTO DI NOTORIETA'**  
**DEL TITOLO DI PROPRIETARIO**  
(Art. 47 D.P.R. 28 Dicembre 2000, n. 445)

DA PRESENTARE ALLA PUBBLICA AMMINISTRAZIONE AI GESTORI DI PUBBLICI SERVIZI

Il sottoscritto/a GALIMBERTI ALESSANDRO

nato a CERNUSCO SUL NAVIGLIO il 21 GENNAIO 1949

residente in BUSSERO, via CARAVAGGIO n° 7

consapevole delle situazioni penali, nel caso di dichiarazioni non veritiere, di formazione o uso di atti falsi, richiamate dall'art. 76 del DPR 45 del 28 dicembre 2000.

**DICHIARA**

che il sottoscritto GALIMBERTI ALESSANDRO

è proprietario degli immobili situati in CERNUSCO SUL NAVIGLIO

individuati catastalmente **al foglio 17 map. 224 – 226 – 39 - 109**

Dichiaro di essere informato, ai sensi e per gli effetti di cui all'art. 10 legge 675/96 che i dati personali raccolti saranno trattati, anche con strumenti informatici, esclusivamente nell'ambito del procedimento per il quale la presente dichiarazione viene resa.

**il Dichiarante**

.....

Ai sensi dell'art. 38 DPR 445 del 28 dicembre 2000, la dichiarazione è sottoscritta dall'interessato in presenza del dipendente addetto ovvero sottoscritta o inviata insieme alla fotocopia, non autenticata di un documento di identità del dichiarante, all'ufficio preposto via fax, tramite un incaricato, oppure a mezzo posta.

## Visura storica per immobile

Situazione degli atti informatizzati dall'impianto meccanografico al 22/03/2013

<b>Dati della richiesta</b>	Comune di CERNUSCO SUL NAVIGLIO ( Codice: C523)	
<b>Catasto Terreni</b>	Provincia di MILANO	
	Foglio: 17 Particella: 224	
<b>INTESTATO</b>		
1	GALIMBERTI Alessandro nato a CERNUSCO SUL NAVIGLIO il 21/01/1949	GLMLSN49A21C523V* (1) Proprieta' per 1/1

### Situazione dell'Immobile dal 12/04/1980

N.	DATI IDENTIFICATIVI			DATI CLASSAMENTO				DATI DERIVANTI DA									
	Foglio	Particella	Sub Porz	Qualità Classe	Superficie(m²) ha are ca	Deduz	Reddito										
1	17	224	-	SEMIN IRRIG 1	13 00	IE179A	<table border="1"> <tr> <td>Dominicale</td> <td>Euro 12,69</td> <td></td> </tr> <tr> <td>Agrario</td> <td>Euro 12,42</td> <td></td> </tr> <tr> <td></td> <td>L. 24,570</td> <td>L. 24,050</td> </tr> </table>	Dominicale	Euro 12,69		Agrario	Euro 12,42			L. 24,570	L. 24,050	FRAZIONAMENTO n. 4279 in atti dal 12/04/1980
Dominicale	Euro 12,69																
Agrario	Euro 12,42																
	L. 24,570	L. 24,050															
<b>Notifica</b>				<b>Partita</b>	5055												

Sono stati inoltre variati i seguenti immobili:  
- foglio 17 particella 237

### Situazione dell'Immobile dal 13/10/1970

N.	DATI IDENTIFICATIVI			DATI CLASSAMENTO				DATI DERIVANTI DA						
	Foglio	Particella	Sub Porz	Qualità Classe	Superficie(m²) ha are ca	Deduz	Reddito							
1	17	224	-	SEMIN IRRIG 1	14 20	IE179A	<table border="1"> <tr> <td>Dominicale</td> <td>L. 26.838</td> <td></td> </tr> <tr> <td>Agrario</td> <td>L. 26.270</td> <td></td> </tr> </table>	Dominicale	L. 26.838		Agrario	L. 26.270		FRAZIONAMENTO del 13/10/1970 n. 4179 in atti dal 12/04/1980
Dominicale	L. 26.838													
Agrario	L. 26.270													
<b>Notifica</b>				<b>Partita</b>	3638									

Sono stati inoltre variati i seguenti immobili:  
- foglio 17 particella 37 - foglio 17 particella 223

L'intestazione alla data della richiesta deriva dai seguenti atti:



Ufficio Provinciale di Milano - Territorio  
Servizi Catastali

Data: 22/03/2013 - Ora: 09.06.13

Segue

Visura n.: T21146 Pag: 1

# Visura storica per immobile

Situazione degli atti informatizzati dall'impianto meccanografico al 22/03/2013

<b>Dati della richiesta</b>		Comune di CERNUSCO SUL NAVIGLIO ( Codice: C523)	
<b>Catasto Terreni</b>		Provincia di MILANO Foglio: 17 Particella: 226	
<b>INTESTATO</b>			
1	GALIMBERTI Alessandro nato a CERNUSCO SUL NAVIGLIO il 21/01/1949		GLMLSN49A21C523V* (1) Proprieta` per 1/1

## Situazione dell'Immobile dal 12/04/1980

N.	DATI IDENTIFICATIVI			DATI CLASSAMENTO				DATI DERIVANTI DA
	Foglio	Particella	Sub Porz	Qualità Classe	Superficie(m²) ha are ca	Deduz	Reddito	
1	17	226	-	SEMIN IRRIG 1	27 00	IE179A	Dominicale Euro 26,35 L. 51.030  Agrario Euro 25,80 L. 49,950	FRAZIONAMENTO n. 4279 in atti dal 12/04/1980
<b>Notifica</b>				Partita		5055		

Sono stati inoltre variati i seguenti immobili:  
- foglio 17 particella 240

## Situazione dell'Immobile dal 13/10/1970

N.	DATI IDENTIFICATIVI			DATI CLASSAMENTO				DATI DERIVANTI DA
	Foglio	Particella	Sub Porz	Qualità Classe	Superficie(m²) ha are ca	Deduz	Reddito	
1	17	226	-	SEMIN IRRIG 1	29 70	IE179A	Dominicale L. 56.133  Agrario L. 54,945	FRAZIONAMENTO del 13/10/1970 n. 4179 in atti dal 12/04/1980
<b>Notifica</b>				Partita		3639		

Sono stati inoltre variati i seguenti immobili:  
- foglio 17 particella 39 - foglio 17 particella 225 - foglio 17 particella 227

L'intestazione alla data della richiesta deriva dai seguenti atti:





Ufficio Provinciale di Milano - Territorio  
Servizi Catastali

# Visura storica per immobile

Situazione degli atti informatizzati dall'impianto meccanografico al 22/03/2013

Data: 22/03/2013 - Ora: 09.07.47

Visura n.: T21801 Pag: 1

Segue

<b>Dati della richiesta</b>	<b>Comune di CERNUSCO SUL NAVIGLIO ( Codice: C523)</b>	
<b>Catasto Terreni</b>	<b>Provincia di MILANO</b>	
	<b>Foglio: 17 Particella: 39</b>	

## INTESTATO

1	GALIMBERTI Alessandro nato a CERNUSCO SUL NAVIGLIO il 21/01/1949	GLMLSN49A21C523V*	(1) Proprieta' per 1/1
---	--	-------------------	------------------------

## Situazione dell'Immobile dal 12/04/1980

N.	DATI IDENTIFICATIVI				DATI CLASSAMENTO				DATI DERIVANTI DA				
	Foglio	Particella	Sub	Porz	Qualità Classe	Superficie(m²) ha are ca	Deduz	Reddito					
1	17	39		-	SEMIN IRRIG 1	39 30	IE179A	<table border="1"> <tr> <td>Dominicale</td> <td>Euro 38,36 L. 74.277</td> </tr> <tr> <td>Agrario</td> <td>Euro 37,55 L. 72.705</td> </tr> </table>	Dominicale	Euro 38,36 L. 74.277	Agrario	Euro 37,55 L. 72.705	FRAZIONAMENTO n. 4279 in atti dal 12/04/1980
Dominicale	Euro 38,36 L. 74.277												
Agrario	Euro 37,55 L. 72.705												
<b>Notifica</b>				<b>Partita</b> 5055									

Sono stati inoltre variati i seguenti immobili:  
- foglio 17 particella 238

## Situazione dell'Immobile dal 13/10/1970

N.	DATI IDENTIFICATIVI				DATI CLASSAMENTO				DATI DERIVANTI DA				
	Foglio	Particella	Sub	Porz	Qualità Classe	Superficie(m²) ha are ca	Deduz	Reddito					
1	17	39		-	SEMIN IRRIG 1	39 70	IE179A	<table border="1"> <tr> <td>Dominicale</td> <td>L. 75.033</td> </tr> <tr> <td>Agrario</td> <td>L. 73.445</td> </tr> </table>	Dominicale	L. 75.033	Agrario	L. 73.445	FRAZIONAMENTO del 13/10/1970 n. 4179 in atti dal 12/04/1980
Dominicale	L. 75.033												
Agrario	L. 73.445												
<b>Notifica</b>				<b>Partita</b> 3639									

Sono stati inoltre variati i seguenti immobili:  
- foglio 17 particella 225 - foglio 17 particella 226 - foglio 17 particella 227



Ufficio Provinciale di Milano - Territorio  
Servizi Catastali

Data: 22/03/2013 - Ora: 09.09.35

Segue

Visura n.: T22662 Pag: 1

## Visura storica per immobile

Situazione degli atti informatizzati dall'impianto meccanografico al 22/03/2013

<b>Dati della richiesta</b>	Comune di CERNUSCO SUL NAVIGLIO ( Codice: C523)	
<b>Catasto Terreni</b>	Provincia di MILANO Foglio: 17 Particella: 109	
<b>INTESTATO</b>		
1	GALIMBERTI Alessandro nato a CERNUSCO SUL NAVIGLIO il 21/01/1949	GLMLSN49A21C523V* (1) Proprieta' per 1/1

### Situazione dell'Immobile dal 13/10/1970

N.	DATI IDENTIFICATIVI				DATI CLASSAMENTO				DATI DERIVANTI DA
	Foglio	Particella	Sub	Porz	Qualità Classe	Superficie(m²) ha are ca	Deduz	Reddito	
1	17	109	-	BOSCO CEDUO	U	00 85	Dominicale Euro 0,18 L. 340	Agrario Euro 0,03 L. 51	FRAZIONAMENTO del 13/10/1970 n. 4179 in atti dal 12/04/1980
<b>Notifica</b>				Partita		5055			

Sono stati inoltre variati i seguenti immobili:  
- foglio 17 particella 228

### Situazione dell'Immobile dall'impianto meccanografico

N.	DATI IDENTIFICATIVI				DATI CLASSAMENTO				DATI DERIVANTI DA
	Foglio	Particella	Sub	Porz	Qualità Classe	Superficie(m²) ha are ca	Deduz	Reddito	
1	17	109	-	BOSCO CEDUO	U	01 10	Dominicale L. 440	Agrario L. 66	Impianto meccanografico del 01/02/1964
<b>Notifica</b>				Partita		749			

L'intestazione alla data della richiesta deriva dai seguenti atti:

### Situazione degli intestati dal 03/01/2013

N.	DATI ANAGRAFICI				CODICE FISCALE	DIRITTI E ONERI REALI
	Foglio	Particella	Sub	Porz		
1	GALIMBERTI Alessandro nato a CERNUSCO SUL NAVIGLIO il 21/01/1949	GLMLSN49A21C523V*				(1) Proprieta' per 1/1
<b>DATI DERIVANTI DA</b>				DENUNZIA (NEI PASSAGGI PER CAUSA DI MORTE) del 03/01/2013 n. 17982 .1/2013 in atti dal 07/03/2013 (protocollo n. MI0112964) Registrazione: UU Sede: GORGONZOLA Volume: 9990 n. 360 del 28/02/2013 SUCC. DI FUMAGALLI ANGELINA		

\* Codice Fiscale Validato in Anagrafe Tributaria



Vespucci

N=5041500

223



comunale

Particella: 223

Per Visura



E=1524700

N=5041700

Ufficio Provinciale di MILANO - Direttore: ING. ANTONIO PELUSO

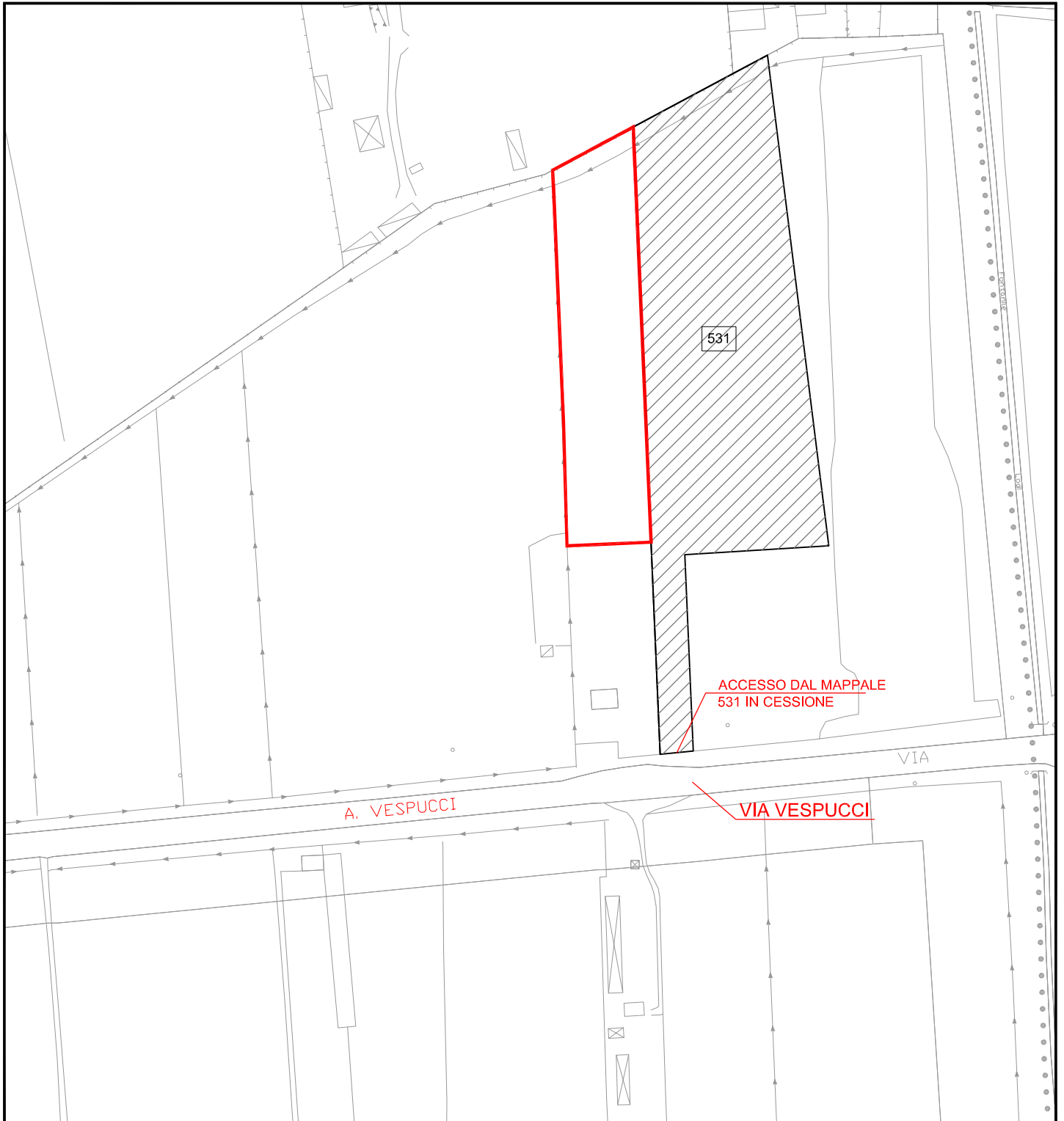


Particella: 37

Per Visura

7262.m2

Accessibilità aree in cessione



LOTTO 5C

Proprietà: SIG.GALIMBERTI ALESSANDRO

Identificazione catastale: Foglio 17, particelle 109, 39p

Cessioni per dotazioni esterne: 2.832,00 mq

Accesso da Via Vespucci, attraverso il mappale 531, ceduto per dotazioni esterne dal Lotto 2