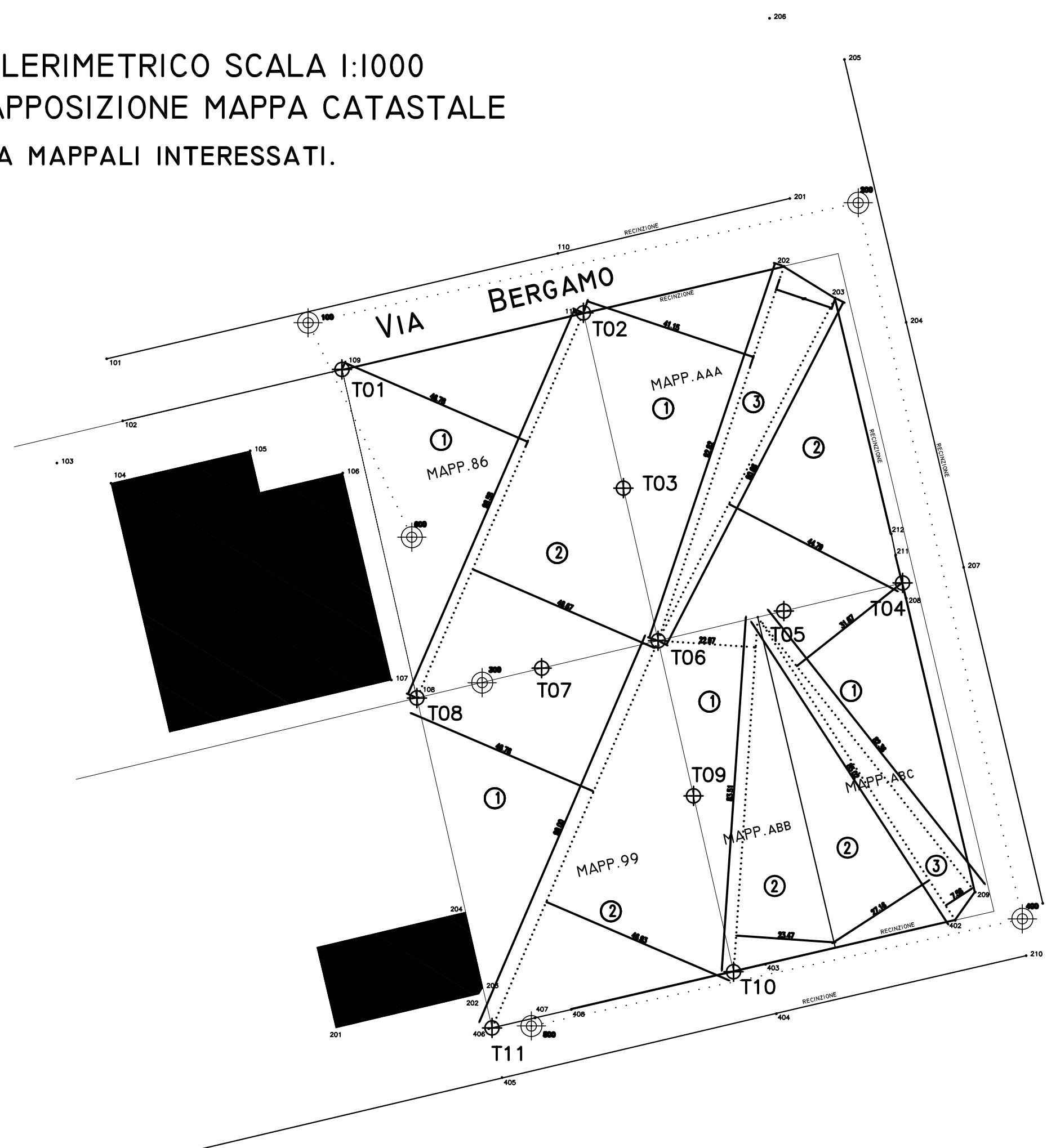
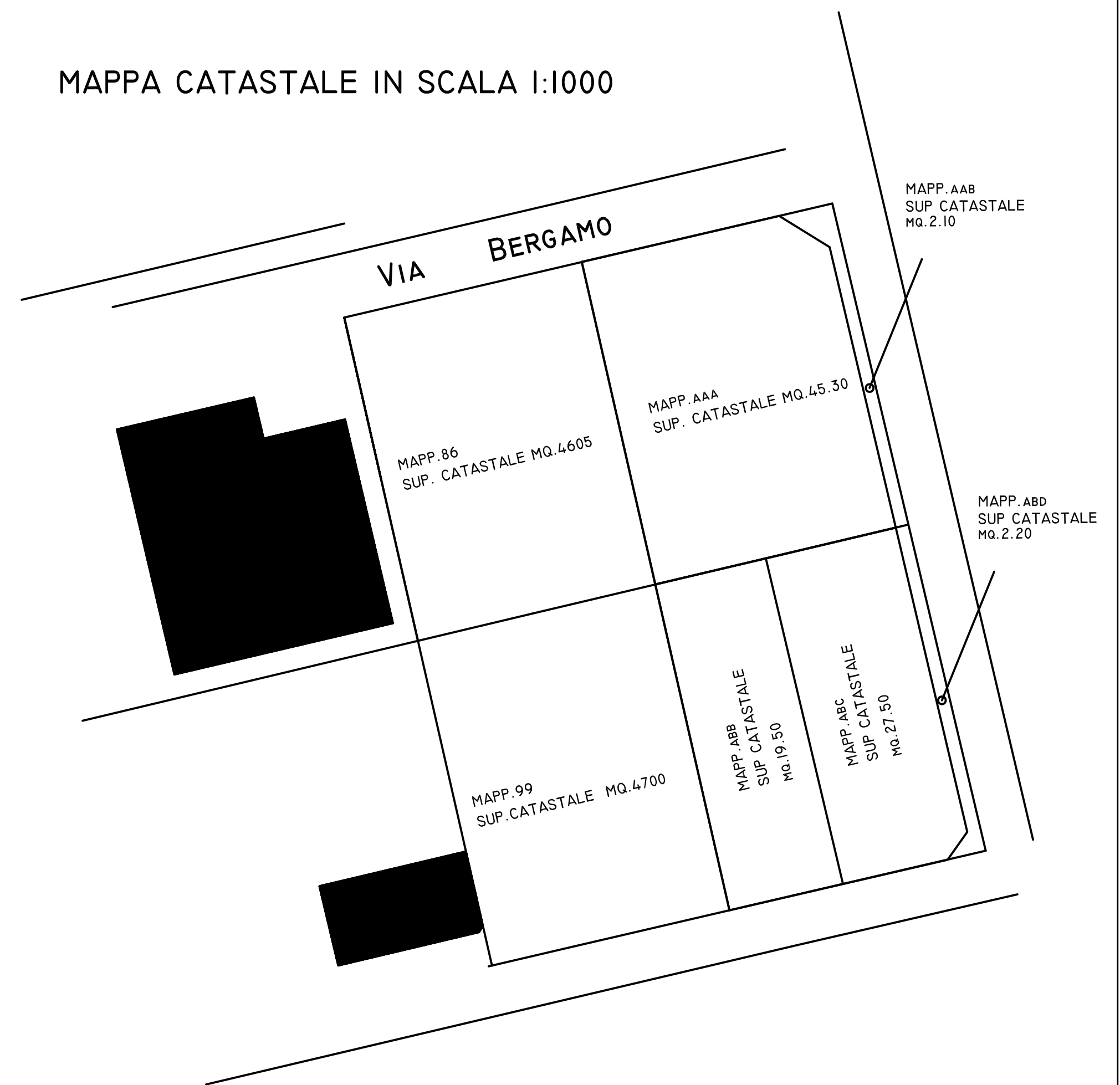


RILIEVO CELERIMETRICO SCALA 1:1000
 CON SOVRAPPOSIZIONE MAPPA CATASTALE
 E QUOTATURA MAPPALI INTERESSATI.

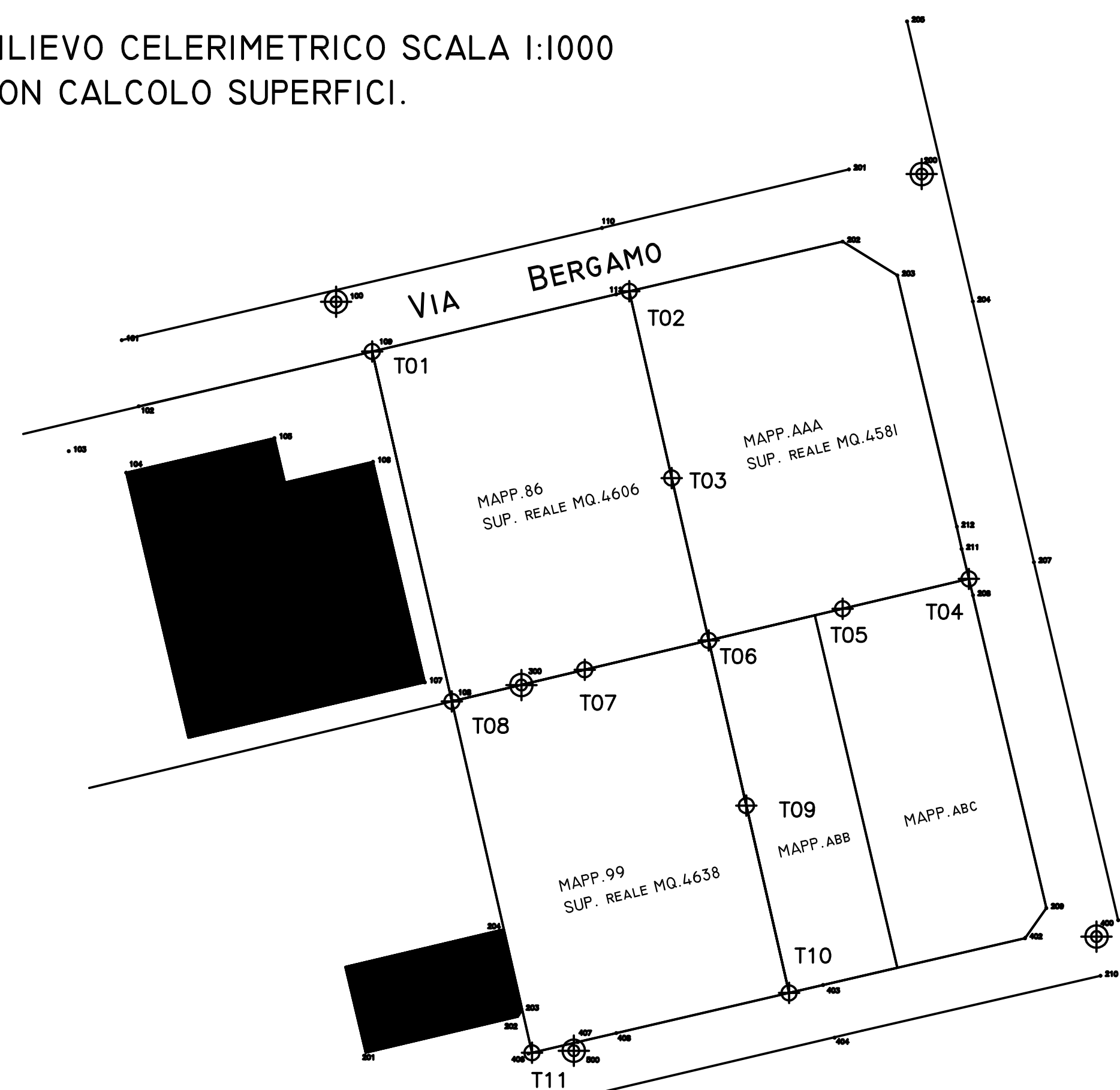


MAPPA CATASTALE IN SCALA 1:1000



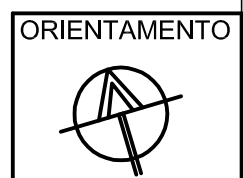
ALLEGATO F

RILIEVO CELERIMETRICO SCALA 1:1000
 CON CALCOLO SUPERFICI.



DIMOSTRAZIONE CALCOLO SUPERFICI REALI	
MAPP. 86 (98.58x46.78)/2 = 2305.78mq (98.58x46.67)/2 = 2300.36mq	4606.14mq
MAPP. 99 (99.00x46.78)/2 = 2315.61mq (99.00x46.93)/2 = 2323.03mq	4638.64mq
MAPP. AAA (92.82x41.15)/2 = 1909.77mq (90.66x44.79)/2 = 2030.33mq (92.82x13.82)/2 = 641.38mq	4581.48mq
MAPP. ABB (83.51x22.97)/2 = 959.11mq (83.51x23.48)/2 = 980.40mq	1939.51mq
MAPP. ABC (82.36x31.67)/2 = 1304.17mq (85.02x7.56)/2 = 321.37mq (85.02x27.16)/2 = 1154.57mq	2780.11mq 4719.62mq

Rilevazioni ed analisi Topografiche
Geos srl
 data/agg. APRILE 12
 scala/e 1:1000



COMUNE DI CERNUSCO S/N MI

IMPIANTO GENERALE PIANO TERRA

FRAZ LOTTO AAA, ABB E ABC E CALCOLO AREE DI VIA BERGAMO

PROPRIETARI RICHIEDENTI RATIO S.R.L.

fg. 48 - mapp. 86-88-99-100

Oggetto: INSERIMENTO NUOVA DIVIDENTE EX MAPP.88,100.

PROPRIETARI
 RATIO S.R.L.

Arch. Glenda Gorla - Novate Milanese (MI) - via Nino Bixio, n.1
 Ordine Architetti Prov. Milano n. 13243 tel./fax 02 66226214
 02 66223290



LEGENDA	
	RECINZIONI
	PICCHETTO LEGNO
	STAZIONE CELERIMETRICA
	PUNTO CELERIMETRICO DI DETTAGLIO
	MAPPA CATASTALE