






# CALCOLO AREE IN CESSIONE

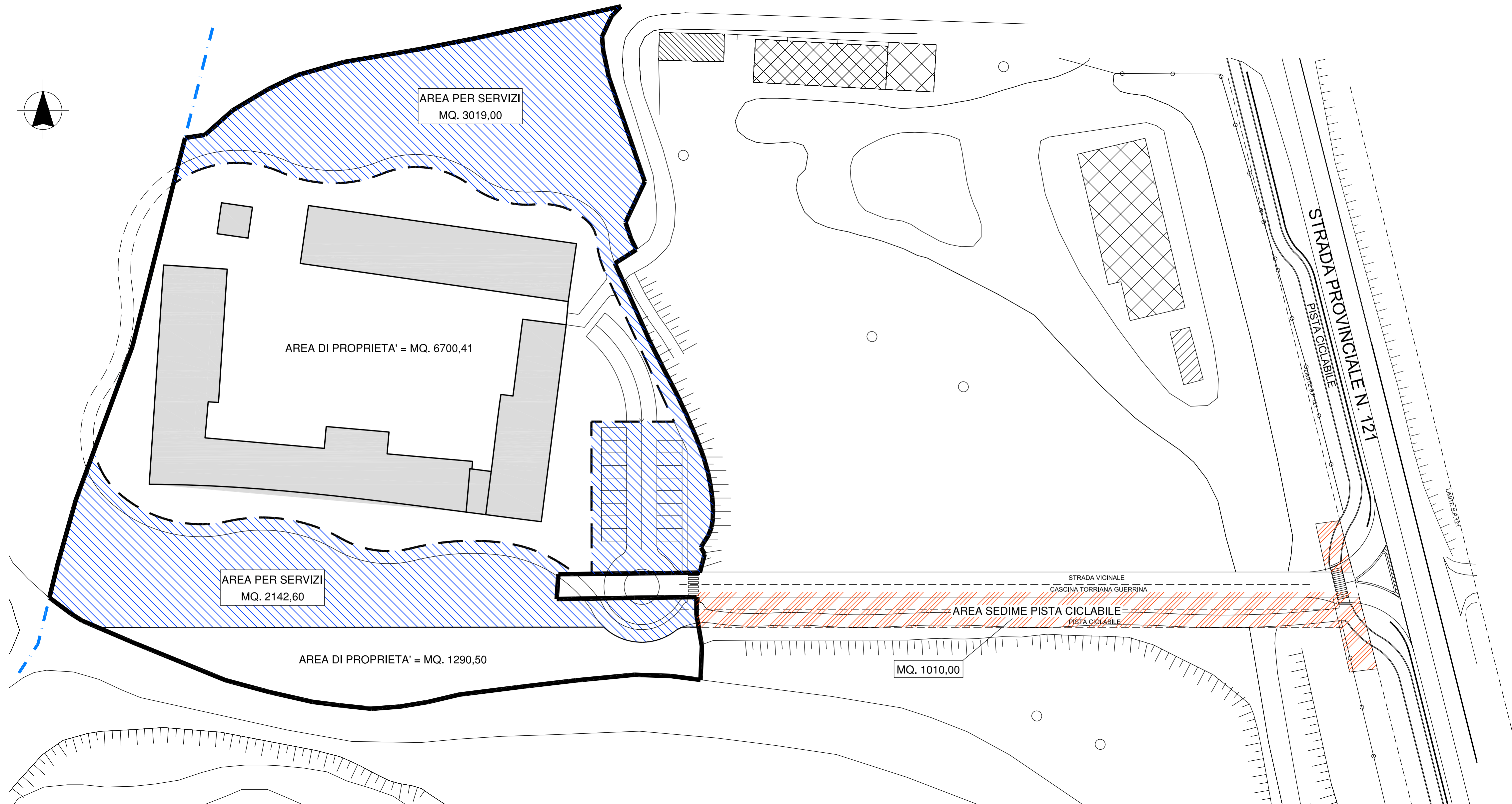
Volumetria Convenzionata di progetto ad uso residenziale mc. 10.603,83  
 Superficie Lorda di Piano - mc. 10.603,83/h. 3,00 = mq. 3.534,61

Calcolo cessioni per Volumetria di piano ad'uso residenziale  
 abitanti teorici - mq. 3.534,61/ 30 ab/mq = n° 117,82  
 sup. aree per servizi - n° ab. 117,82 x mq/ab 60 = mq 7.069,20

Aree reperite all'interno dell'ambito = mq. 5.161,60  
 Ulteriori aree da reperire o monetizzare - mq. 7.069,20 - mq. 5.161,60 = mq. 1.907,60

## LEGENDA

-  PGT - Campo Conservazione C2\_2 - mq. 13.152,51
-  PERIMETRO PIANO CAVE - PCP ATEg23
-  PERIMETRO AREA DI PERTINENZA - mq. 6.700,41
-  AREE PER SERVIZI - mq. 5.161,60
-  AREA SEDIME PISTA CICLABILE - mq. 1010,00



**DOTT. ARCHITETTO PAOLO GRASSI - Albo di Milano n. 6668**  
 via Turati 13 - 20063 - Cernusco sul Naviglio - MI -  
 tel./fax. 02.92111167 - cell. 335.495076  
 WEB: www.grassiarchitetture.it Email: info@grassiarchitetture.it

**DIZETA COSTRUZIONI s.r.l.**  
 Via Felice Cavallotti, n.3 - 20093 - Cologno Monzese - MI -  
**CITTA' DI CERNUSCO SUL NAVIGLIO**  
 PROVINCIA DI MILANO

**PIANO ATTUATIVO**  
 Campo della conservazione c2\_2

CASCINA TORRIANA GUERRINA  
 STRADA PROVINCIALE S.P. 121-CERNUSCO S/N-MI

OGGETTO:  
**INDIVIDUAZIONE AREE PER SERVIZI INTERNI AL CAMPO c2\_2**

TAVOLA N°: **16a**      SCALA : 1 : 500  
 DATA : APRILE 2013  
 AGG.: GIUGNO 2013  
 PROT. N°: 618/13      AGG.: SETTEMBRE 2013

L'OPERATORE	IL PROGETTISTA

Visti Comunali