



Studio di viabilità specifico per gli aspetti commerciali
a supporto della variante n. 1
al Piano di Governo del Territorio

COMUNE DI CERNUSCO SUL NAVIGLIO

PROVINCIA DI MILANO

STUDIO DI VIABILITA' SPECIFICO PER GLI ASPETTI COMMERCIALI A SUPPORTO DELLA VARIANTE N. 1 AL PIANO DI GOVERNO DEL TERRITORIO

Valutazione degli impatti da traffico
Allegato - Rilievi Automatici di Traffico

68-A

IRTECO
STUDI E RICERCHE
SUI SISTEMI DI TRASPORTO

WWW.IRTECO.COM



Sistema di Gestione
Qualità Certificato
n. 50 100 9848

Rev. 01 del 12/07/2013

2013_324_doc_68-a-valut_imp_all_ril_traf_cover_rev_00_2013-07-12



Studio di viabilità specifico per gli aspetti commerciali
a supporto della variante n. 1
al Piano di Governo del Territorio

REVISIONI

Questo rapporto è stato trasmesso e rivisto come segue:

Rev.	Descrizione	Data	Redatto	Approvato	Firma
0	Emissione	17/05/13	GB-AC	GO	
1	Layout	12/07/13	GB-AC	GO	

IRTECO

STUDI E RICERCHE
SUI SISTEMI DI TRASPORTO

WWW.IRTECO.COM



Sistema di Gestione
Qualità Certificato
n. 50 100 9848

Rev. 01 del 12/07/2013

2013_324_doc_68-a-valut_imp_all_ril_traf_cover_rev_00_2013-07-12

COMUNE DI CERNUSCO SUL NAVIGLIO

RILIEVI AUTOMATICI DI TRAFFICO

Rev. 00 del 17/05/2013

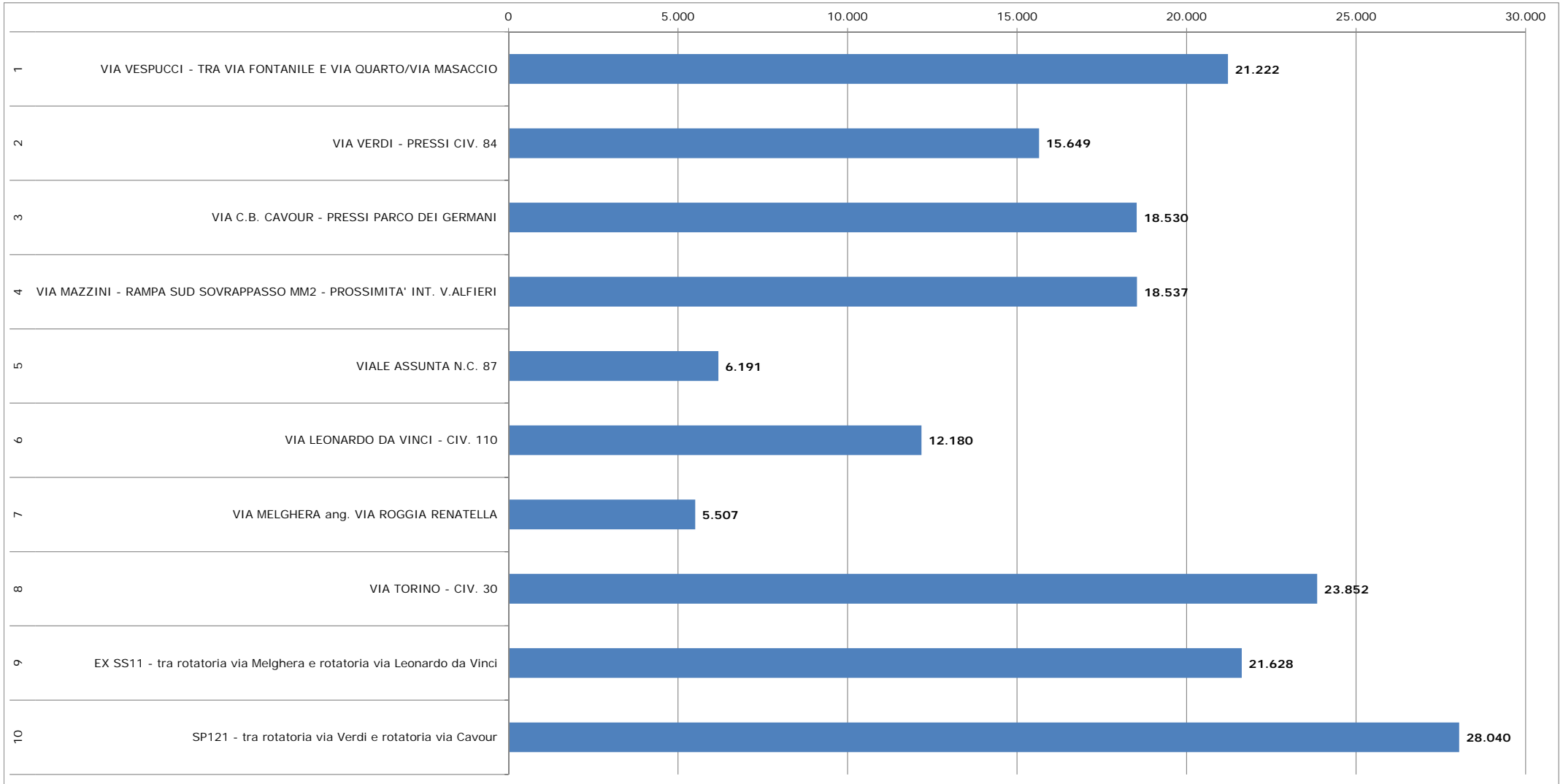
Tavola RA01 - Riepilogo flussi giornalieri di traffico rilevati per sezione e direzione

N°	Descrizione	Dir.	Verso di marcia					Traffico Medio RILEVATO Giornaliero Veh/giorno
				MAR	MER	GIO	VEN	
01	VIA VESPUCCI - TRA VIA FONTANILE E VIA QUARTO/VIA MASACCIO	1	EST - VIA FONTANILE			12.070	11.681	11.876
		2	OVEST - VIA QUARTO			9.301	9.392	9.347
		Traffico Giornaliero bidirezionale (TG)					21.371	21.073
2	VIA VERDI - PRESSI CIV. 84	1	NORD - USCITA CITTA'			7.599	8.128	7.864
		2	SUD - INGRESSO CITTA'			7.606	7.964	7.785
		Traffico Giornaliero bidirezionale (TG)					15.205	16.092
3	VIA C.B. CAVOUR - PRESSI PARCO DEI GERMANI	1	OVEST - VIA MAZZINI			8.007	8.345	8.176
		2	EST - VIA PAVESE			10.134	10.574	10.354
		Traffico Giornaliero bidirezionale (TG)					18.141	18.919
4	VIA MAZZINI - RAMPA SUD SOVRAPPASSO MM2 - PROSSIMITA' INT. V.ALFIERI	1	NORD - VIA C.B. CAVOUR			9.046	9.485	9.266
		2	SUD - VIA ALFIERI			9.007	9.536	9.272
		Traffico Giornaliero bidirezionale (TG)					18.053	19.021
5	VIALE ASSUNTA N.C. 87	1	NORD - CENTRO	2.714	2.778	2.698		2.730
		2	SUD - EX SS11	3.501	3.395	3.486		3.461
		Traffico Giornaliero bidirezionale (TG)			6.215	6.173	6.184	
6	VIA LEONARDO DA VINCI - CIV. 110	1	SUD - EX SS11			6.084	6.134	6.109
		2	NORD - VIA SAN FRANCESCO D'ASSISI			5.931	6.210	6.071
		Traffico Giornaliero bidirezionale (TG)					12.015	12.344
7	VIA MELGHERA ang. VIA ROGGIA RENATELLA	1	NORD - VIA DON LUIGI STURZO			2.941	3.189	3.065
		2	SUD - EX SS11			2.416	2.467	2.442
		Traffico Giornaliero bidirezionale (TG)					5.357	5.656
8	VIA TORINO - CIV. 30	1	SUD - SP103 - PIOLTELLO			11.446	12.205	11.826
		2	NORD - CENTRO CITTA'			11.862	12.191	12.027
		Traffico Giornaliero bidirezionale (TG)					23.308	24.396
9	EX SS11 - tra rotonda via Melghera e rotonda via Leonardo da Vinci	1	OVEST - MILANO	10.567	11.145	10.936		10.883
		2	EST - CERNUSCO SUL NAVIGLIO CENTRO	11.154	11.037	10.044		10.745
		Traffico Giornaliero bidirezionale (TG)			21.721	22.182	20.980	
10	SP121 - tra rotonda via Verdi e rotonda via Cavour	1	NORD - ROTATORIA VIA VERDI	13.758	13.961	14.226		13.982
		2	SUD - ROTATORIA VIA CAVOUR	13.789	14.087	14.300		14.059
		Traffico Giornaliero bidirezionale (TG)			27.547	28.048	28.526	

COMUNE DI CERNUSCO SUL NAVIGLIO
STUDIO DI VIABILITA' SPECIFICO PER GLI ASPETTI COMMERCIALI A SUPPORTO DELLA VARIANTE N. 1 AL P.G.T.
RILIEVI AUTOMATICI DI TRAFFICO

Tavola RA01.1 - Traffico Medio Gionaliere rilevato bidirezionale - [Veh/giorno]

Rev. 00 del 17/05/2013



COMUNE DI CERNUSCO SUL NAVIGLIO

STUDIO DI VIABILITA' SPECIFICO PER GLI ASPETTI COMMERCIALI A SUPPORTO DELLA VARIANTE N. 1 AL P.G.T.

RILIEVI AUTOMATICI DI TRAFFICO

Rev. 00 del 17/05/2013

Tavola RA02 - Riepilogo flussi medi orari di traffico rilevati nella fascia di punta 07:00-09:00

N°	Descrizione	Dir.	Verso di marcia					Traffico Medio Orario Giorno Centrale Veh/h	Traffico Medio Orario Rilevato Veh/h
				MAR	MER	GIO	VEN		
01	VIA VESPUCCI - TRA VIA FONTANILE E VIA QUARTO/VIA MASACCIO	1	EST - VIA FONTANILE			805	603	805	704
		2	OVEST - VIA QUARTO			903	656	903	779
		Traffico Medio Orario rilevato					1.708	1.258	1.708
2	VIA VERDI - PRESSI CIV. 84	1	NORD - USCITA CITTA'			518	492	518	505
		2	SUD - INGRESSO CITTA'			494	491	494	492
		Traffico Medio Orario rilevato					1.012	983	1.012
3	VIA C.B. CAVOUR - PRESSI PARCO DEI GERMANI	1	OVEST - VIA MAZZINI			864	856	864	860
		2	EST - VIA PAVESE			486	476	486	481
		Traffico Medio Orario rilevato					1.349	1.332	1.349
4	VIA MAZZINI - RAMP A SUD SOVRAPPASSO MM2 - PROSSIMITA' INT. V. ALFIERI	1	NORD - VIA C.B. CAVOUR			334	321	334	327
		2	SUD - VIA ALFIERI			929	937	929	933
		Traffico Medio Orario rilevato					1.263	1.258	1.263
5	VIALE ASSUNTA N.C. 87	1	NORD - CENTRO	142	157	151		150	150
		2	SUD - EX SS11	308	305	309		307	307
		Traffico Medio Orario rilevato			449	462	460		457
6	VIA LEONARDO DA VINCI - CIV. 110	1	SUD - EX SS11			493	442	493	467
		2	NORD - VIA SAN FRANCESCO D'ASSISI			309	297	309	303
		Traffico Medio Orario rilevato					801	739	801
7	VIA MELGHERA ang. VIA ROGGIA RENATELLA	1	NORD - VIA DON LUIGI STURZO			134	122	134	128
		2	SUD - EX SS11			369	365	369	367
		Traffico Medio Orario rilevato					503	487	503
8	VIA TORINO - CIV. 30	1	SUD - SP103 - PIOLTELLO			638	634	638	636
		2	NORD - CENTRO CITTA'			893	889	893	891
		Traffico Medio Orario rilevato					1.531	1.523	1.531
9	EX SS11 - tra rotonda via Melghera e rotonda via Leonardo da Vinci	1	OVEST - MILANO	766	795	716		759	759
		2	EST - CERNUSCO SUL NAVIGLIO CENTRO	507	446	419		457	457
		Traffico Medio Orario rilevato			1.273	1.241	1.134		1.216
10	SP121 - tra rotonda via Verdi e rotonda via Cavour	1	NORD - ROTATORIA VIA VERDI	732	737	716		728	728
		2	SUD - ROTATORIA VIA CAVOUR	1.069	1.050	1.082		1.067	1.067
		Traffico Medio Orario rilevato			1.801	1.787	1.798		1.795

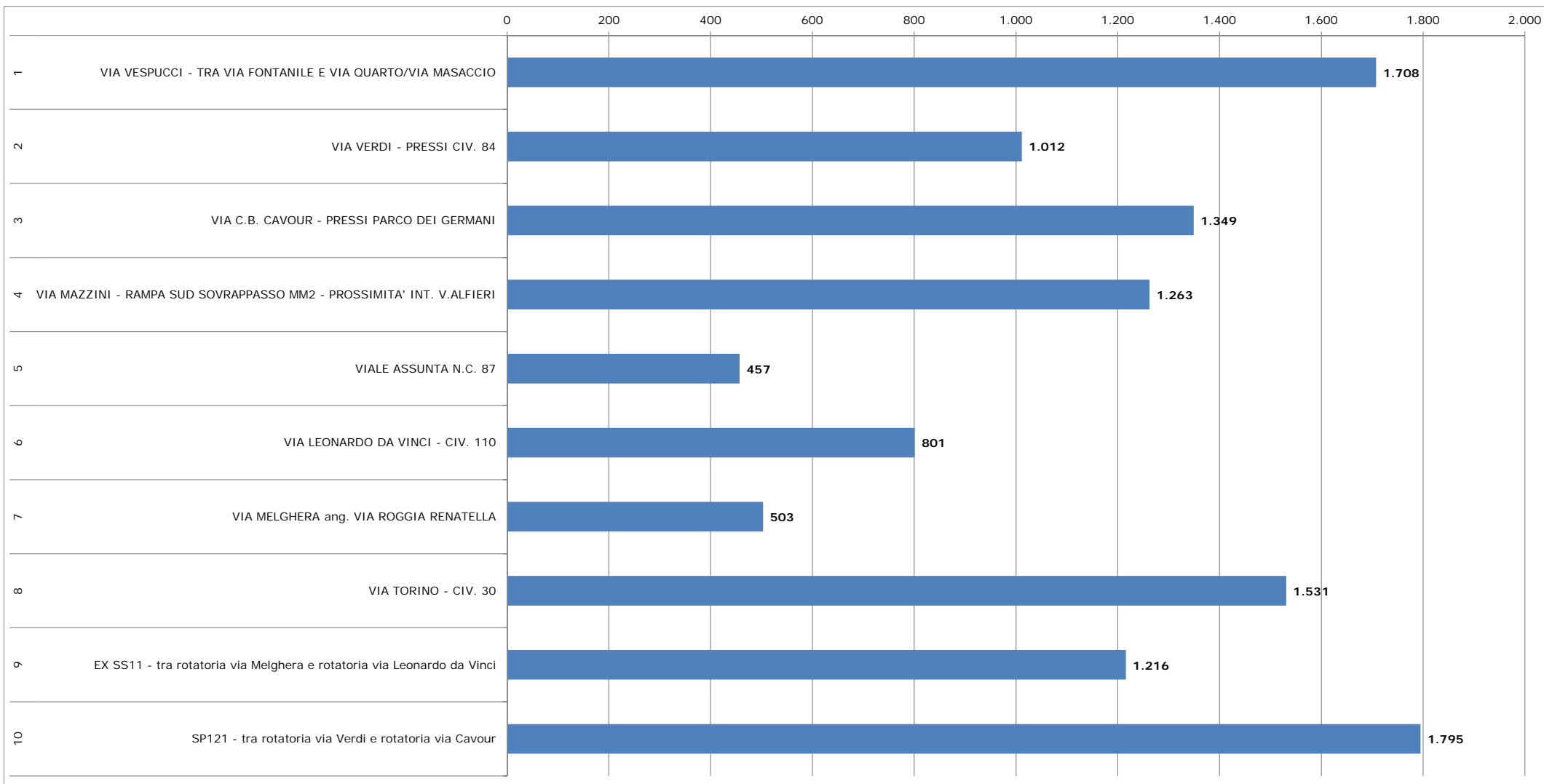
COMUNE DI CERNUSCO SUL NAVIGLIO

STUDIO DI VIABILITA' SPECIFICO PER GLI ASPETTI COMMERCIALI A SUPPORTO DELLA VARIANTE N. 1 AL P.G.T.

RILIEVI AUTOMATICI DI TRAFFICO

Tavola RA02.1 - Traffico Medio Orario rilevato bidirezionale nella fascia di punta 07:00-09:00 - Giorno Centrale [Veh/h]

Rev. 00 del 17/05/2013




COMUNE DI CERNUSCO SUL NAVIGLIO

RILIEVI DI TRAFFICO

Postazione: **01**

Strada	VIA VESPUCCI - TRA VIA FONTANILE E VIA QUARTO/VIA MASACCIO
Direzione 1 vs.	EST - VIA FONTANILE
Direzione 2 vs.	OVEST - VIA QUARTO

Data dal	11/04/2013	Data al	12/04/2013
Giorno da	GIOVEDÌ	Giorno al	VENERDÌ
dalle ore	0:00:00	alle ore	24:00:00
Durata	48 ORE		



COMUNE DI CERNUSCO SUL NAVIGLIO

RILIEVI DI TRAFFICO

Postazione: **01**

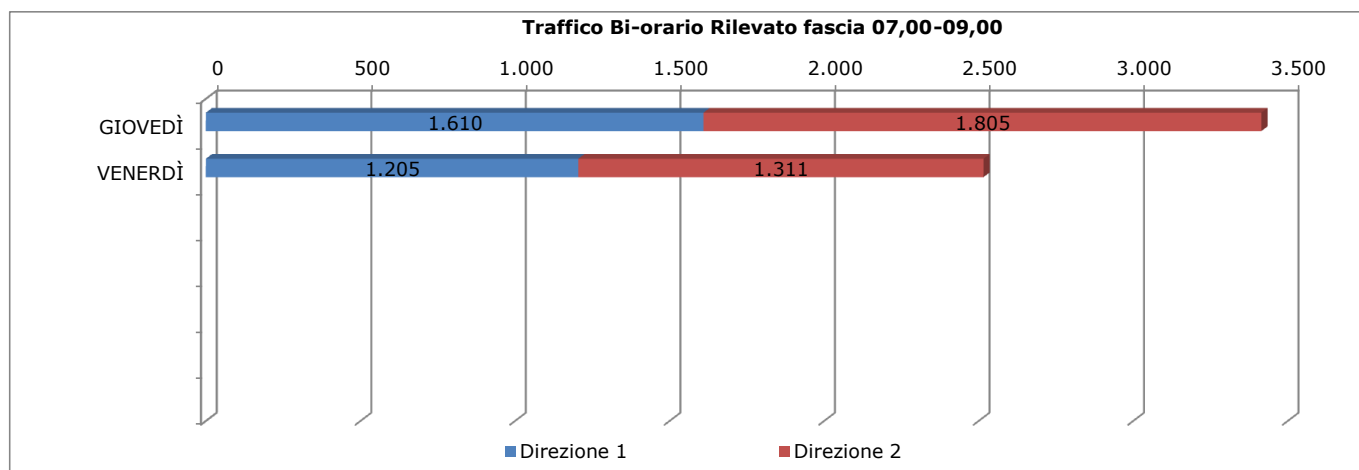
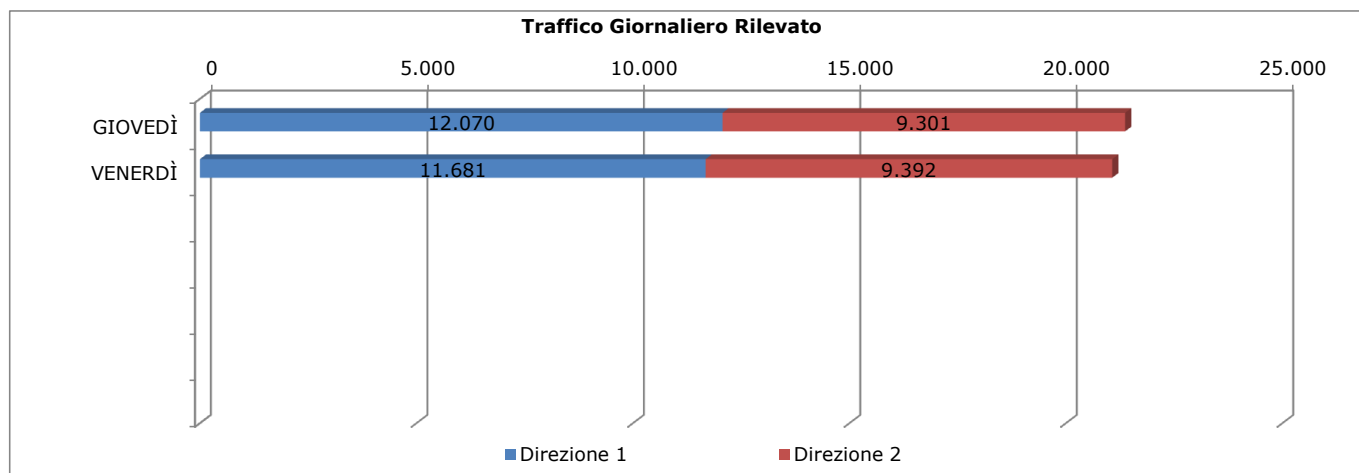
Strada	VIA VESPUCCI - TRA VIA FONTANILE E VIA QUARTO/VIA MASACCIO
Direzione 1 vs.	EST - VIA FONTANILE
Direzione 2 vs.	OVEST - VIA QUARTO

Data dal	11/04/2013	Data al	12/04/2013
Giorno da	GIOVEDÌ	Giorno al	VENERDÌ
dalle ore	0:00:00	alle ore	24:00:00
Durata	48 ORE		

		TRAFFICO GIORNALIERO RILEVATO				TRAFFICO BI-ORARIO RILEVATO FASCIA DI PUNTA 07,00-09,00		
Giorno	Data	Direzione 1	Direzione 2	Totale	% Pesante	Direzione 1	Direzione 2	Totale
GIOVEDÌ	11/04/2013	12.070	9.301	21.371	6,8	1.610	1.805	3.415
VENERDÌ	12/04/2013	11.681	9.392	21.073	6,5	1.205	1.311	2.516

Traffico Medio Rilevato	11.876	9.347	21.222
-------------------------	---------------	--------------	---------------

1.408	1.558	2.966
--------------	--------------	--------------



IN ALLEGATO SONO RIPORTATE LE TAVOLE DI DETTAGLIO CON IL RIEPILOGO ORARIO PER DIREZIONE DI MARCIA, TIPOLOGIA DI VEICOLO E CLASSE DI VELOCITA'

COMUNE DI CERNUSCO SUL NAVIGLIO

RILIEVI DI TRAFFICO

Postazione: **01**

Strada	VIA VESPUCCI - TRA VIA FONTANILE E VIA QUARTO/VIA MASACCIO
Direzione 1 vs.	EST - VIA FONTANILE
Direzione 2 vs.	OVEST - VIA QUARTO

Data dal	11/04/2013	Data al	11/04/2013
Giorno da	GIOVEDI	Giorno al	GIOVEDI
dalle ore	0:00:00	alle ore	24:00:00
Durata	24 ORE		

**POSTAZIONE 01
VIA VESPUCCI - TRA VIA FONTANILE E VIA
QUARTO/VIA MASACCIO**

ANNOTAZIONI

NULLA DI RILEVANTE.

COMUNE DI CERNUSCO SUL NAVIGLIO

RILIEVI DI TRAFFICO

Postazione	01	Strada:	VIA VESPUCCI - TRA VIA FONTANILE E VIA QUARTO/VIA MASACCIO
Direzione	1		EST - VIA FONTANILE

Tabella 1 - Flussi di traffico MONODIREZIONALI rilevati per classi veicolari

Periodo	Classi di veicolari								TOTALE 1÷8	Traffico leggero (auto, moto) 1÷2	Traffico leggero commerciale 3	Traffico pesante 4÷8
	1	2	3	4	5	6	7	8				
	Motocicli	Autovetture	Veicoli commerciali leggeri	Veicoli industriali isolati	Autobus	Autoarticolato	Autotreno	Veicoli eccezionali				
00:00 ÷ 01:00	5	118	8	0	0	0	0	0	131	123	8	0
01:00 ÷ 02:00	2	60	4	0	0	0	0	0	66	62	4	0
02:00 ÷ 03:00	0	26	0	0	0	0	0	0	26	26	0	0
03:00 ÷ 04:00	0	12	0	0	0	0	0	0	12	12	0	0
04:00 ÷ 05:00	0	14	0	0	0	0	0	0	14	14	0	0
05:00 ÷ 06:00	1	44	3	0	1	0	0	0	49	45	3	1
06:00 ÷ 07:00	5	166	12	0	0	1	0	0	184	171	12	1
07:00 ÷ 08:00	13	553	40	11	2	1	0	1	621	566	40	15
08:00 ÷ 09:00	27	901	57	2	1	1	0	0	989	928	57	4
09:00 ÷ 10:00	19	603	44	5	0	0	0	0	671	622	44	5
10:00 ÷ 11:00	12	524	33	2	2	0	1	0	574	536	33	5
11:00 ÷ 12:00	18	546	38	4	0	0	1	0	607	564	38	5
12:00 ÷ 13:00	14	576	41	1	2	1	0	0	635	590	41	4
13:00 ÷ 14:00	18	723	49	8	1	1	0	0	800	741	49	10
14:00 ÷ 15:00	17	659	43	4	2	0	0	0	725	676	43	6
15:00 ÷ 16:00	19	659	45	1	2	0	0	0	726	678	45	3
16:00 ÷ 17:00	23	800	56	4	1	0	0	0	884	823	56	5
17:00 ÷ 18:00	23	928	66	5	1	0	0	0	1023	951	66	6
18:00 ÷ 19:00	20	997	62	0	0	0	0	0	1079	1017	62	0
19:00 ÷ 20:00	25	915	58	1	1	1	2	0	1003	940	58	5
20:00 ÷ 21:00	18	535	33	2	0	0	0	0	588	553	33	2
21:00 ÷ 22:00	7	246	16	0	0	0	0	0	269	253	16	0
22:00 ÷ 23:00	5	210	12	0	0	0	0	0	227	215	12	0
23:00 ÷ 00:00	4	153	10	0	0	0	0	0	167	157	10	0
TOTALE	295	10968	730	50	16	6	4	1	12070	11263	730	77
% CLASSE	2,4	90,9	6,0	0,4	0,1	0,0	0,0	0,0	100,0	93,3	6,0	0,6
TOT. DIURNO	223	8469	574	47	14	4	2	1	9334	8692	574	68
% CLASSE	2,4	90,7	6,1	0,5	0,1	0,0	0,0	0,0	100,0	93,1	6,1	0,7
TOT. NOTTURNO	72	2499	156	3	2	2	2	0	2736	2571	156	9
% CLASSE	2,6	91,3	5,7	0,1	0,1	0,1	0,1		100,0	94,0	5,7	0,3
Media Veh/h	12	457	30	2	1	0	0	0	503	469	30	3
Max Veh/h	27	997	66	11	2	1	2	1	1079	1017	66	15

COMUNE DI CERNUSCO SUL NAVIGLIO

RILIEVI DI TRAFFICO

Postazione	01	Strada:	VIA VESPUCCI - TRA VIA FONTANILE E VIA QUARTO/VIA MASACCIO
Direzione	1		EST - VIA FONTANILE

Tabella 2 - Flussi di traffico MONODIREZIONALI rilevati per classi di Velocità

Periodo	Classi di Velocità [km/h]									Totale Veh	Vel. Media [km/h]
	<20,1	20,1 ÷ 30,0	30,1 ÷ 40,0	40,1 ÷ 50,0	50,1 ÷ 60,0	60,1 ÷ 70,0	70,1 ÷ 80,0	80,1 ÷ 90,0	>90,0		
00:00 ÷ 01:00	3	28	78	20	2	0	0	0	0	131	34,1
01:00 ÷ 02:00	0	7	39	18	2	0	0	0	0	66	37,3
02:00 ÷ 03:00	2	7	13	2	2	0	0	0	0	26	32,7
03:00 ÷ 04:00	0	1	10	1	0	0	0	0	0	12	35,0
04:00 ÷ 05:00	0	1	3	10	0	0	0	0	0	14	41,4
05:00 ÷ 06:00	1	10	26	11	1	0	0	0	0	49	35,1
06:00 ÷ 07:00	8	40	103	30	3	0	0	0	0	184	33,7
07:00 ÷ 08:00	194	230	177	19	1	0	0	0	0	621	23,8
08:00 ÷ 09:00	393	407	182	5	2	0	0	0	0	989	21,0
09:00 ÷ 10:00	88	260	298	25	0	0	0	0	0	671	28,2
10:00 ÷ 11:00	70	221	257	25	1	0	0	0	0	574	28,6
11:00 ÷ 12:00	88	243	235	38	3	0	0	0	0	607	28,1
12:00 ÷ 13:00	58	258	275	44	0	0	0	0	0	635	29,3
13:00 ÷ 14:00	199	313	260	28	0	0	0	0	0	800	25,2
14:00 ÷ 15:00	172	283	243	27	0	0	0	0	0	725	25,5
15:00 ÷ 16:00	130	319	254	21	1	0	1	0	0	726	26,5
16:00 ÷ 17:00	330	355	185	13	1	0	0	0	0	884	21,8
17:00 ÷ 18:00	675	231	106	10	0	0	1	0	0	1023	16,4
18:00 ÷ 19:00	734	295	47	3	0	0	0	0	0	1079	15,3
19:00 ÷ 20:00	498	304	176	25	0	0	0	0	0	1003	19,8
20:00 ÷ 21:00	62	176	308	40	2	0	0	0	0	588	30,1
21:00 ÷ 22:00	4	61	178	24	2	0	0	0	0	269	33,4
22:00 ÷ 23:00	2	71	124	30	0	0	0	0	0	227	33,0
23:00 ÷ 00:00	1	49	104	12	1	0	0	0	0	167	32,8

TOTALE	3712	4170	3681	481	24	0	2	0	0	12070	24,3
% CLASSE	30,8	34,5	30,5	4,0	0,2		0,0			100,0	
TOT. DIURNO	3131	3415	2519	258	9	0	2	0	0	9334	23,3
% CLASSE	33,5	36,6	27,0	2,8	0,1		0,0			100,0	
TOT. NOTTURNO	581	755	1162	223	15	0	0	0	0	2736	27,9
% CLASSE	21,2	27,6	42,5	8,2	0,5					100,0	

COMUNE DI CERNUSCO SUL NAVIGLIO

RILIEVI DI TRAFFICO

Postazione	01	Strada:	VIA VESPUCCI - TRA VIA FONTANILE E VIA QUARTO/VIA MASACCIO
Direzione	2		OVEST - VIA QUARTO

Tabella 3 - Flussi di traffico MONODIREZIONALI rilevati per classi veicolari

Periodo	Classi di veicolari								TOTALE 1÷8	Traffico leggero (auto, moto) 1÷2	Traffico leggero commerciale 3	Traffico pesante 4÷8
	1	2	3	4	5	6	7	8				
	Motocicli	Autovetture	Veicoli commerciali leggeri	Veicoli industriali isolati	Autobus	Autoarticolato	Autotreno	Veicoli eccezionali				
00:00 ÷ 01:00	1	58	4	0	0	0	0	0	63	59	4	0
01:00 ÷ 02:00	0	32	2	0	0	0	0	0	34	32	2	0
02:00 ÷ 03:00	0	18	0	0	0	0	0	0	18	18	0	0
03:00 ÷ 04:00	0	16	0	1	0	0	0	0	17	16	0	1
04:00 ÷ 05:00	0	27	1	0	0	0	0	0	28	27	1	0
05:00 ÷ 06:00	2	65	4	0	1	1	0	0	73	67	4	2
06:00 ÷ 07:00	8	282	17	3	2	1	0	1	314	290	17	7
07:00 ÷ 08:00	32	840	61	7	2	4	1	0	947	872	61	14
08:00 ÷ 09:00	26	776	51	3	1	1	0	0	858	802	51	5
09:00 ÷ 10:00	10	631	43	2	1	2	0	0	689	641	43	5
10:00 ÷ 11:00	9	497	34	5	1	0	0	0	546	506	34	6
11:00 ÷ 12:00	12	443	31	3	2	2	0	0	493	455	31	7
12:00 ÷ 13:00	15	467	30	5	1	0	0	0	518	482	30	6
13:00 ÷ 14:00	14	452	27	5	0	1	0	0	499	466	27	6
14:00 ÷ 15:00	18	501	31	5	3	1	0	0	559	519	31	9
15:00 ÷ 16:00	17	492	32	2	2	1	0	0	546	509	32	5
16:00 ÷ 17:00	14	494	36	3	0	3	0	0	550	508	36	6
17:00 ÷ 18:00	15	574	35	4	1	0	0	0	629	589	35	5
18:00 ÷ 19:00	12	518	34	2	0	0	0	0	566	530	34	2
19:00 ÷ 20:00	11	433	28	1	0	1	0	0	474	444	28	2
20:00 ÷ 21:00	9	353	23	0	0	0	0	0	385	362	23	0
21:00 ÷ 22:00	4	212	15	0	0	0	0	0	231	216	15	0
22:00 ÷ 23:00	5	143	10	0	0	0	0	0	158	148	10	0
23:00 ÷ 00:00	2	97	7	0	0	0	0	0	106	99	7	0
TOTALE	236	8421	556	51	17	18	1	1	9301	8657	556	88
% CLASSE	2,5	90,5	6,0	0,5	0,2	0,2	0,0	0,0	100,0	93,1	6,0	0,9
TOT. DIURNO	194	6685	445	46	14	15	1	0	7400	6879	445	76
% CLASSE	2,6	90,3	6,0	0,6	0,2	0,2	0,0		100,0	93,0	6,0	1,0
TOT. NOTTURNO	42	1736	111	5	3	3	0	1	1901	1778	111	12
% CLASSE	2,2	91,3	5,8	0,3	0,2	0,2		0,1	100,0	93,5	5,8	0,6
Media Veh/h	10	351	23	2	1	1	0	0	388	361	23	4
Max Veh/h	32	840	61	7	3	4	1	1	947	872	61	14

COMUNE DI CERNUSCO SUL NAVIGLIO

RILIEVI DI TRAFFICO

Postazione	01	Strada:	VIA VESPUCCI - TRA VIA FONTANILE E VIA QUARTO/VIA MASACCIO
Direzione	2		OVEST - VIA QUARTO

Tabella 4 - Flussi di traffico MONODIREZIONALI rilevati per classi di Velocità

Periodo	Classi di Velocità [km/h]									Totale Veh	Vel. Media [km/h]
	<20,1	20,1 ÷ 30,0	30,1 ÷ 40,0	40,1 ÷ 50,0	50,1 ÷ 60,0	60,1 ÷ 70,0	70,1 ÷ 80,0	80,1 ÷ 90,0	>90,0		
00:00 ÷ 01:00	0	12	33	15	3	0	0	0	0	63	36,4
01:00 ÷ 02:00	1	7	19	6	1	0	0	0	0	34	34,6
02:00 ÷ 03:00	0	3	13	2	0	0	0	0	0	18	34,4
03:00 ÷ 04:00	1	5	6	5	0	0	0	0	0	17	33,5
04:00 ÷ 05:00	0	5	15	7	1	0	0	0	0	28	36,4
05:00 ÷ 06:00	2	9	38	21	2	1	0	0	0	73	36,9
06:00 ÷ 07:00	7	49	170	79	7	2	0	0	0	314	36,0
07:00 ÷ 08:00	210	290	368	77	1	1	0	0	0	947	27,3
08:00 ÷ 09:00	157	307	339	48	6	1	0	0	0	858	27,6
09:00 ÷ 10:00	24	169	388	107	1	0	0	0	0	689	33,3
10:00 ÷ 11:00	17	125	324	74	6	0	0	0	0	546	33,5
11:00 ÷ 12:00	24	141	261	63	4	0	0	0	0	493	32,4
12:00 ÷ 13:00	18	134	285	78	3	0	0	0	0	518	33,2
13:00 ÷ 14:00	25	129	265	77	3	0	0	0	0	499	32,8
14:00 ÷ 15:00	28	113	336	80	2	0	0	0	0	559	33,2
15:00 ÷ 16:00	23	138	330	52	3	0	0	0	0	546	32,5
16:00 ÷ 17:00	45	157	306	41	1	0	0	0	0	550	30,9
17:00 ÷ 18:00	99	171	289	67	3	0	0	0	0	629	29,5
18:00 ÷ 19:00	111	133	276	45	1	0	0	0	0	566	28,6
19:00 ÷ 20:00	49	116	244	65	0	0	0	0	0	474	31,3
20:00 ÷ 21:00	10	87	225	59	4	0	0	0	0	385	33,8
21:00 ÷ 22:00	4	42	129	53	3	0	0	0	0	231	35,3
22:00 ÷ 23:00	7	32	83	36	0	0	0	0	0	158	34,1
23:00 ÷ 00:00	2	13	63	28	0	0	0	0	0	106	35,9

TOTALE	864	2387	4805	1185	55	5	0	0	0	9301	31,5
% CLASSE	9,3	25,7	51,7	12,7	0,6	0,1				100,0	
TOT. DIURNO	781	2007	3767	809	34	2	0	0	0	7400	30,8
% CLASSE	10,6	27,1	50,9	10,9	0,5	0,0				100,0	
TOT. NOTTURNO	83	380	1038	376	21	3	0	0	0	1901	34,2
% CLASSE	4,4	20,0	54,6	19,8	1,1	0,2				100,0	

COMUNE DI CERNUSCO SUL NAVIGLIO

RILIEVI DI TRAFFICO

Postazione	01	Strada:	VIA VESPUCCI - TRA VIA FONTANILE E VIA QUARTO/VIA MASACCIO
-------------------	-----------	---------	--

Tabella 5 - Flussi di traffico BIDIREZIONALI rilevati per classi veicolari

Periodo	Classi di veicolari								TOTALE 1÷8	Traffico leggero (auto, moto) 1÷2	Traffico leggero commerciale 3	Traffico pesante 4÷8
	1 Motocicli	2 Autovetture	3 Veicoli commerciali leggeri	4 Veicoli industriali isolati	5 Autobus	6 Autoarticolato	7 Autotreno	8 Veicoli eccezionali				
00:00 ÷ 01:00	6	176	12	0	0	0	0	0	194	182	12	0
01:00 ÷ 02:00	2	92	6	0	0	0	0	0	100	94	6	0
02:00 ÷ 03:00	0	44	0	0	0	0	0	0	44	44	0	0
03:00 ÷ 04:00	0	28	0	1	0	0	0	0	29	28	0	1
04:00 ÷ 05:00	0	41	1	0	0	0	0	0	42	41	1	0
05:00 ÷ 06:00	3	109	7	0	2	1	0	0	122	112	7	3
06:00 ÷ 07:00	13	448	29	3	2	2	0	1	498	461	29	8
07:00 ÷ 08:00	45	1393	101	18	4	5	1	1	1568	1438	101	29
08:00 ÷ 09:00	53	1677	108	5	2	2	0	0	1847	1730	108	9
09:00 ÷ 10:00	29	1234	87	7	1	2	0	0	1360	1263	87	10
10:00 ÷ 11:00	21	1021	67	7	3	0	1	0	1120	1042	67	11
11:00 ÷ 12:00	30	989	69	7	2	2	1	0	1100	1019	69	12
12:00 ÷ 13:00	29	1043	71	6	3	1	0	0	1153	1072	71	10
13:00 ÷ 14:00	32	1175	76	13	1	2	0	0	1299	1207	76	16
14:00 ÷ 15:00	35	1160	74	9	5	1	0	0	1284	1195	74	15
15:00 ÷ 16:00	36	1151	77	3	4	1	0	0	1272	1187	77	8
16:00 ÷ 17:00	37	1294	92	7	1	3	0	0	1434	1331	92	11
17:00 ÷ 18:00	38	1502	101	9	2	0	0	0	1652	1540	101	11
18:00 ÷ 19:00	32	1515	96	2	0	0	0	0	1645	1547	96	2
19:00 ÷ 20:00	36	1348	86	2	1	2	2	0	1477	1384	86	7
20:00 ÷ 21:00	27	888	56	2	0	0	0	0	973	915	56	2
21:00 ÷ 22:00	11	458	31	0	0	0	0	0	500	469	31	0
22:00 ÷ 23:00	10	353	22	0	0	0	0	0	385	363	22	0
23:00 ÷ 00:00	6	250	17	0	0	0	0	0	273	256	17	0
TOTALE	531	19389	1286	101	33	24	5	2	21371	19920	1286	165
% CLASSE	2,5	90,7	6,0	0,5	0,2	0,1	0,0	0,0	100,0	93,2	6,0	0,8
TOT. DIURNO	417	15154	1019	93	28	19	3	1	16734	15571	1019	144
% CLASSE	2,5	90,6	6,1	0,6	0,2	0,1	0,0	0,0	100,0	93,1	6,1	0,9
TOT. NOTTURNO	114	4235	267	8	5	5	2	1	4637	4349	267	21
% CLASSE	2,5	91,3	5,8	0,2	0,1	0,1	0,0	0,0	100,0	93,8	5,8	0,5
Media Veh/h	22	808	54	4	1	1	0	0	890	830	54	7
Max Veh/h	53	1677	108	18	5	5	2	1	1847	1730	108	29

COMUNE DI CERNUSCO SUL NAVIGLIO

RILIEVI DI TRAFFICO

Postazione	01	Strada:	VIA VESPUCCI - TRA VIA FONTANILE E VIA QUARTO/VIA MASACCIO
-------------------	-----------	---------	--

Tabella 6 - Flussi di traffico BIDIREZIONALI rilevati per classi di Velocità

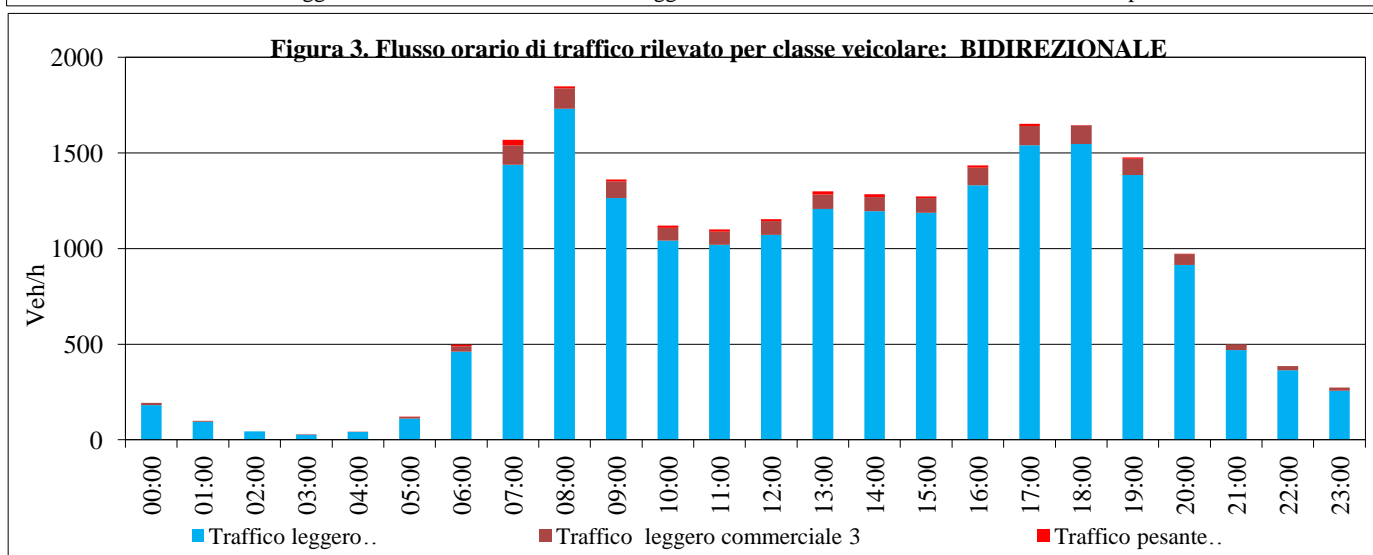
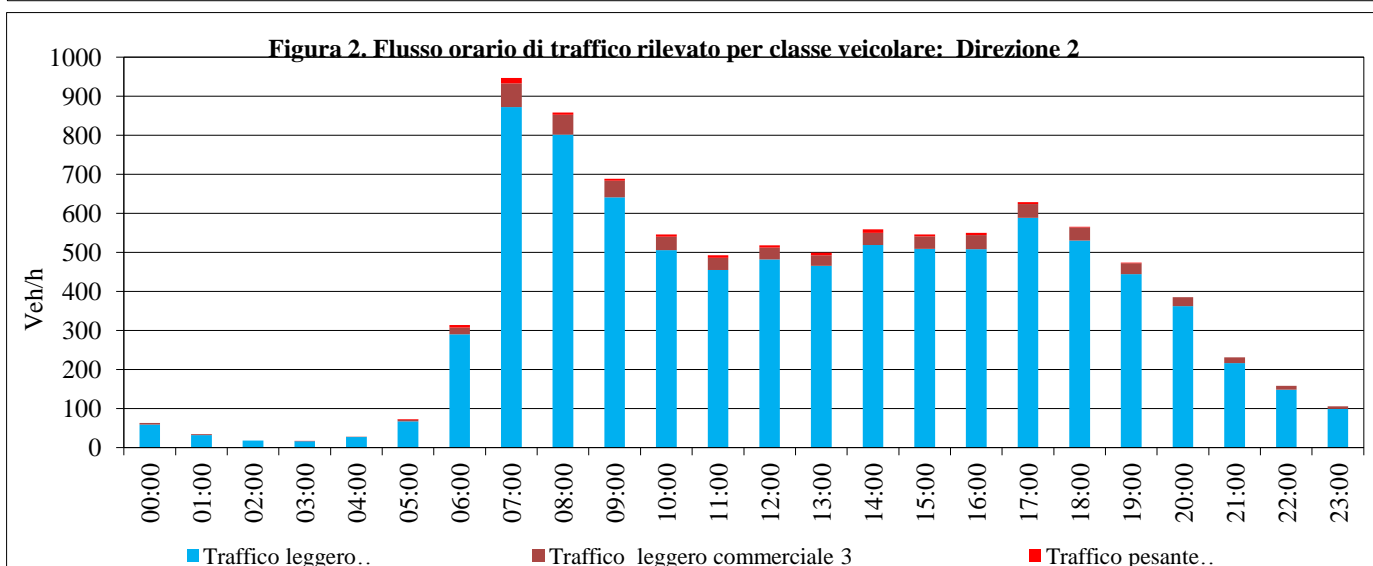
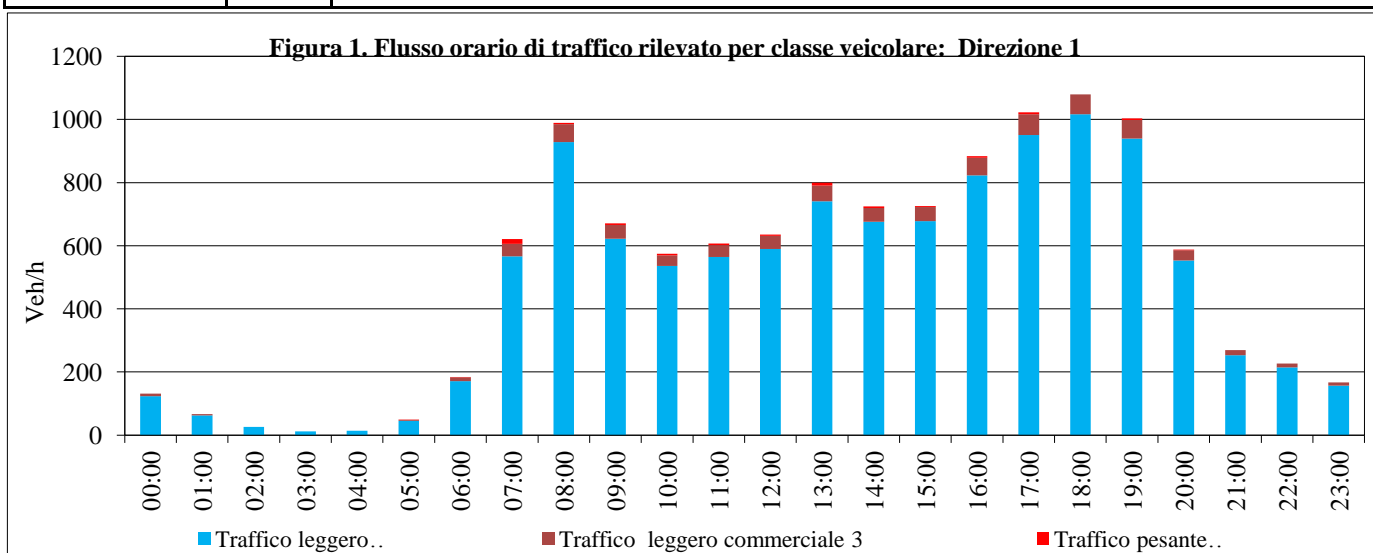
Periodo	Classi di Velocità [km/h]									Totale Veh	Vel. Media [km/h]
	<20,1	20,1 ÷ 30,0	30,1 ÷ 40,0	40,1 ÷ 50,0	50,1 ÷ 60,0	60,1 ÷ 70,0	70,1 ÷ 80,0	80,1 ÷ 90,0	>90,0		
00:00 ÷ 01:00	3	40	111	35	5	0	0	0	0	194	34,9
01:00 ÷ 02:00	1	14	58	24	3	0	0	0	0	100	36,4
02:00 ÷ 03:00	2	10	26	4	2	0	0	0	0	44	33,4
03:00 ÷ 04:00	1	6	16	6	0	0	0	0	0	29	34,1
04:00 ÷ 05:00	0	6	18	17	1	0	0	0	0	42	38,1
05:00 ÷ 06:00	3	19	64	32	3	1	0	0	0	122	36,2
06:00 ÷ 07:00	15	89	273	109	10	2	0	0	0	498	35,2
07:00 ÷ 08:00	404	520	545	96	2	1	0	0	0	1568	25,9
08:00 ÷ 09:00	550	714	521	53	8	1	0	0	0	1847	24,1
09:00 ÷ 10:00	112	429	686	132	1	0	0	0	0	1360	30,8
10:00 ÷ 11:00	87	346	581	99	7	0	0	0	0	1120	31,0
11:00 ÷ 12:00	112	384	496	101	7	0	0	0	0	1100	30,0
12:00 ÷ 13:00	76	392	560	122	3	0	0	0	0	1153	31,1
13:00 ÷ 14:00	224	442	525	105	3	0	0	0	0	1299	28,1
14:00 ÷ 15:00	200	396	579	107	2	0	0	0	0	1284	28,9
15:00 ÷ 16:00	153	457	584	73	4	0	1	0	0	1272	29,1
16:00 ÷ 17:00	375	512	491	54	2	0	0	0	0	1434	25,3
17:00 ÷ 18:00	774	402	395	77	3	0	1	0	0	1652	21,4
18:00 ÷ 19:00	845	428	323	48	1	0	0	0	0	1645	19,9
19:00 ÷ 20:00	547	420	420	90	0	0	0	0	0	1477	23,5
20:00 ÷ 21:00	72	263	533	99	6	0	0	0	0	973	31,6
21:00 ÷ 22:00	8	103	307	77	5	0	0	0	0	500	34,3
22:00 ÷ 23:00	9	103	207	66	0	0	0	0	0	385	33,5
23:00 ÷ 00:00	3	62	167	40	1	0	0	0	0	273	34,0

TOTALE	4576	6557	8486	1666	79	5	2	0	0	21371	27,4
% CLASSE	21,4	30,7	39,7	7,8	0,4	0,0	0,0			100,0	
TOT. DIURNO	3912	5422	6286	1067	43	2	2	0	0	16734	26,6
% CLASSE	23,4	32,4	37,6	6,4	0,3	0,0	0,0			100,0	
TOT. NOTTURNO	664	1135	2200	599	36	3	0	0	0	4637	30,4
% CLASSE	14,3	24,5	47,4	12,9	0,8	0,1				100,0	

COMUNE DI CERNUSCO SUL NAVIGLIO

RILIEVI DI TRAFFICO

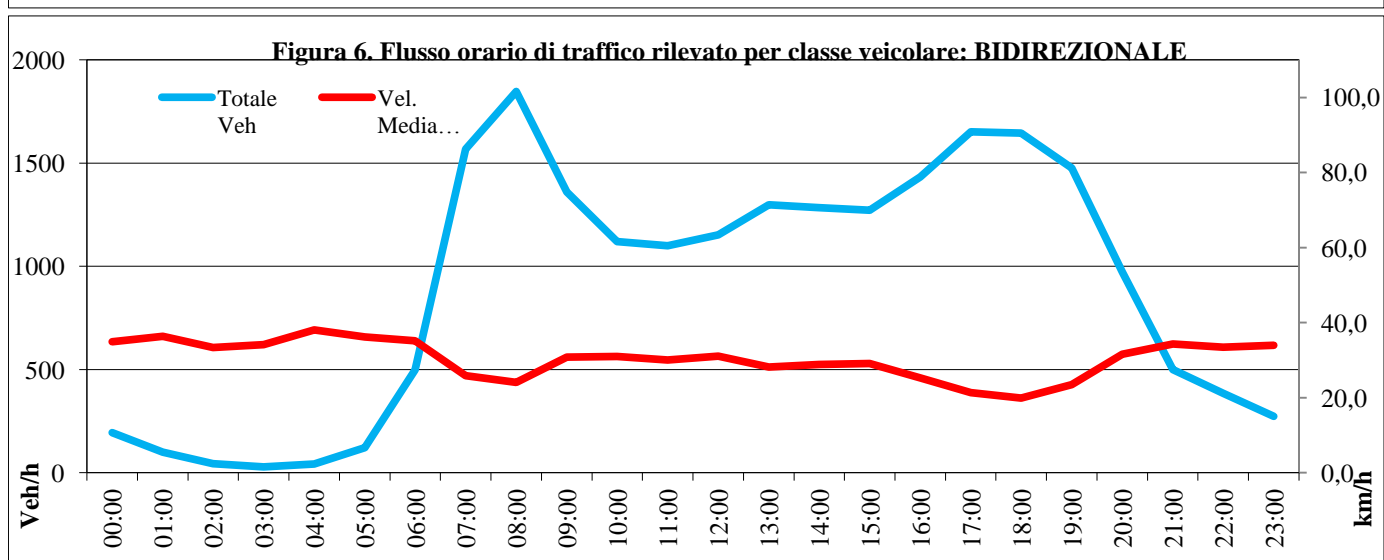
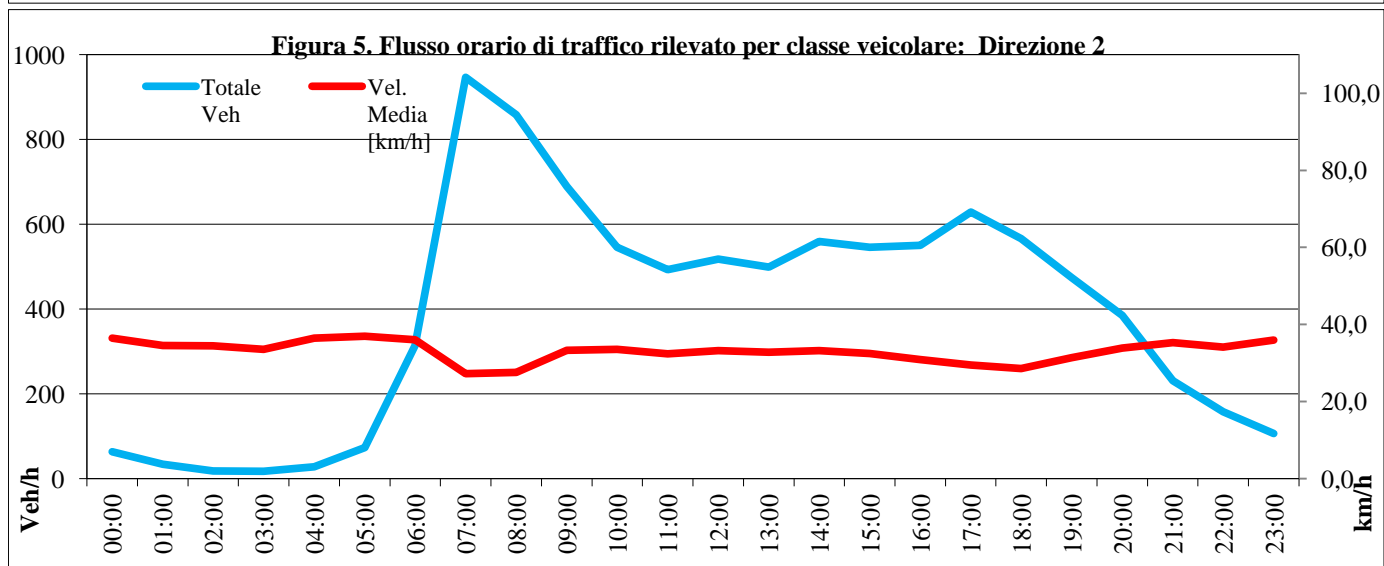
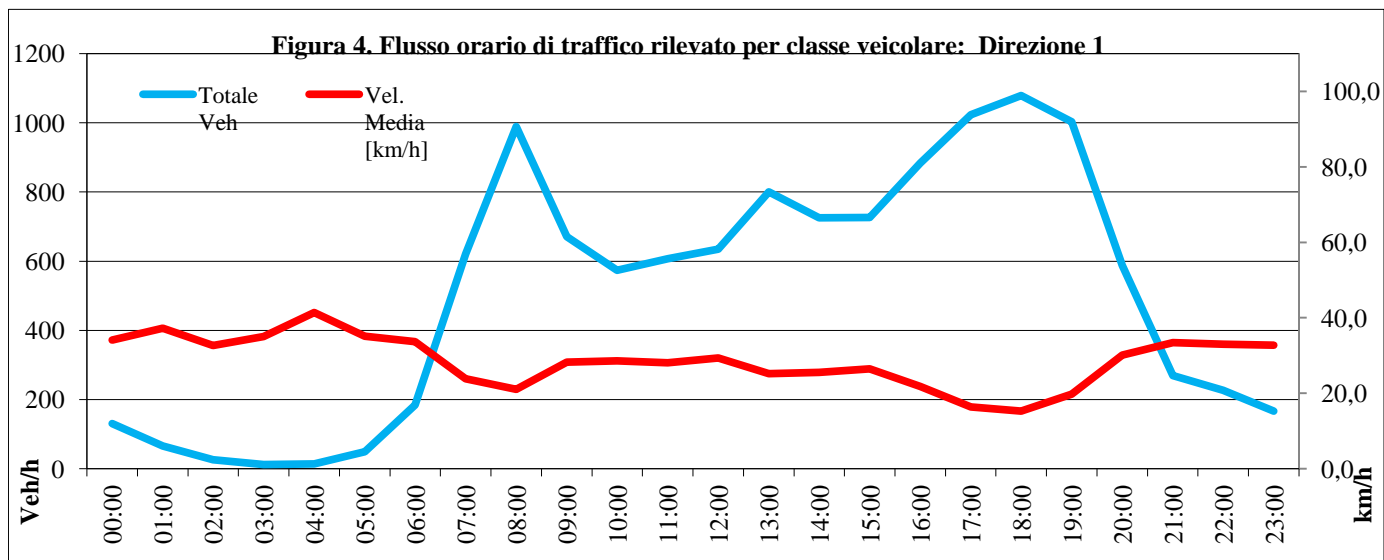
Postazione	01	Strada:	VIA VESPUCCI - TRA VIA FONTANILE E VIA QUARTO/VIA MASACCIO
Direzione	1		EST - VIA FONTANILE
Direzione	2		OVEST - VIA QUARTO



COMUNE DI CERNUSCO SUL NAVIGLIO

RILIEVI DI TRAFFICO

Postazione	01	Strada:	VIA VESPUCCI - TRA VIA FONTANILE E VIA QUARTO/VIA MASACCIO
Direzione	1		EST - VIA FONTANILE
Direzione	2		OVEST - VIA QUARTO



COMUNE DI CERNUSCO SUL NAVIGLIO

RILIEVI DI TRAFFICO

Postazione: **01**

Strada	VIA VESPUCCI - INTERSEZIONE VIA FONTANILE LATO EST
Direzione 1 vs.	EST - VIA FONTANILE
Direzione 2 vs.	OVEST - VIA QUARTO

Data dal	12/04/2013	Data al	12/04/2013
Giorno da	VENERDI	Giorno al	VENERDI
dalle ore	0:00:00	alle ore	24:00:00
Durata	24 ORE		

POSTAZIONE 01
VIA VESPUCCI - INTERSEZIONE VIA FONTANILE
LATO EST

ANNOTAZIONI

NULLA DI RILEVANTE.

COMUNE DI CERNUSCO SUL NAVIGLIO

RILIEVI DI TRAFFICO

Postazione	01	Strada:	VIA VESPUCCI - INTERSEZIONE VIA FONTANILE LATO EST
Direzione	1		EST - VIA FONTANILE

Tabella 1 - Flussi di traffico MONODIREZIONALI rilevati per classi veicolari

Periodo	Classi di veicolari								TOTALE 1÷8	Traffico leggero (auto, moto) 1÷2	Traffico leggero commerciale 3	Traffico pesante 4÷8
	1	2	3	4	5	6	7	8				
	Motocicli	Autovetture	Veicoli commerciali leggeri	Veicoli industriali isolati	Autobus	Autoarticolato	Autotreno	Veicoli eccezionali				
00:00 ÷ 01:00	2	119	7	0	0	0	0	0	128	121	7	0
01:00 ÷ 02:00	4	65	5	0	0	0	0	0	74	69	5	0
02:00 ÷ 03:00	0	27	2	0	0	0	0	0	29	27	2	0
03:00 ÷ 04:00	0	19	0	0	0	0	0	0	19	19	0	0
04:00 ÷ 05:00	0	12	0	0	0	0	0	0	12	12	0	0
05:00 ÷ 06:00	0	50	3	0	0	0	0	0	53	50	3	0
06:00 ÷ 07:00	3	110	6	1	0	0	0	0	120	113	6	1
07:00 ÷ 08:00	14	371	21	4	0	0	0	0	410	385	21	4
08:00 ÷ 09:00	22	724	47	2	0	0	0	0	795	746	47	2
09:00 ÷ 10:00	15	573	39	2	1	1	0	0	631	588	39	4
10:00 ÷ 11:00	12	473	36	1	0	0	1	0	523	485	36	2
11:00 ÷ 12:00	11	515	34	2	0	0	0	0	562	526	34	2
12:00 ÷ 13:00	18	579	39	4	2	0	0	1	643	597	39	7
13:00 ÷ 14:00	24	693	48	2	2	0	0	0	769	717	48	4
14:00 ÷ 15:00	19	680	46	2	0	2	0	0	749	699	46	4
15:00 ÷ 16:00	18	749	49	3	0	0	0	0	819	767	49	3
16:00 ÷ 17:00	25	834	51	5	0	0	0	0	915	859	51	5
17:00 ÷ 18:00	34	938	51	2	0	1	0	0	1026	972	51	3
18:00 ÷ 19:00	30	982	62	1	1	0	1	0	1077	1012	62	3
19:00 ÷ 20:00	26	840	53	0	0	2	0	0	921	866	53	2
20:00 ÷ 21:00	16	525	33	0	0	1	0	0	575	541	33	1
21:00 ÷ 22:00	8	334	20	0	1	0	0	0	363	342	20	1
22:00 ÷ 23:00	8	200	13	0	0	0	1	0	222	208	13	1
23:00 ÷ 00:00	8	224	14	0	0	0	0	0	246	232	14	0
TOTALE	317	10636	679	31	7	7	3	1	11681	10953	679	49
% CLASSE	2,7	91,1	5,8	0,3	0,1	0,1	0,0	0,0	100,0	93,8	5,8	0,4
TOT. DIURNO	242	8111	523	30	6	4	2	1	8919	8353	523	43
% CLASSE	2,7	90,9	5,9	0,3	0,1	0,0	0,0	0,0	100,0	93,7	5,9	0,5
TOT. NOTTURNO	75	2525	156	1	1	3	1	0	2762	2600	156	6
% CLASSE	2,7	91,4	5,6	0,0	0,0	0,1	0,0		100,0	94,1	5,6	0,2
Media Veh/h	13	443	28	1	0	0	0	0	487	456	28	2
Max Veh/h	34	982	62	5	2	2	1	1	1077	1012	62	7

COMUNE DI CERNUSCO SUL NAVIGLIO

RILIEVI DI TRAFFICO

Postazione	01	Strada:	VIA VESPUCCI - INTERSEZIONE VIA FONTANILE LATO EST
Direzione	1		EST - VIA FONTANILE

Tabella 2 - Flussi di traffico MONODIREZIONALI rilevati per classi di Velocità

Periodo	Classi di Velocità [km/h]									Totale Veh	Vel. Media [km/h]
	<20,1	20,1 ÷ 30,0	30,1 ÷ 40,0	40,1 ÷ 50,0	50,1 ÷ 60,0	60,1 ÷ 70,0	70,1 ÷ 80,0	80,1 ÷ 90,0	>90,0		
00:00 ÷ 01:00	1	27	74	26	0	0	0	0	0	128	34,7
01:00 ÷ 02:00	1	10	41	20	1	1	0	0	0	74	36,7
02:00 ÷ 03:00	0	1	22	5	1	0	0	0	0	29	37,1
03:00 ÷ 04:00	0	5	10	4	0	0	0	0	0	19	34,5
04:00 ÷ 05:00	0	4	2	5	1	0	0	0	0	12	37,5
05:00 ÷ 06:00	3	5	31	13	1	0	0	0	0	53	35,5
06:00 ÷ 07:00	3	35	65	17	0	0	0	0	0	120	32,9
07:00 ÷ 08:00	94	183	123	10	0	0	0	0	0	410	25,0
08:00 ÷ 09:00	305	348	129	13	0	0	0	0	0	795	21,2
09:00 ÷ 10:00	61	274	280	15	1	0	0	0	0	631	28,5
10:00 ÷ 11:00	78	185	231	28	1	0	0	0	0	523	28,3
11:00 ÷ 12:00	52	212	279	17	2	0	0	0	0	562	29,3
12:00 ÷ 13:00	52	248	302	37	4	0	0	0	0	643	29,8
13:00 ÷ 14:00	165	286	294	23	1	0	0	0	0	769	26,2
14:00 ÷ 15:00	147	293	279	30	0	0	0	0	0	749	26,6
15:00 ÷ 16:00	280	313	216	9	1	0	0	0	0	819	22,8
16:00 ÷ 17:00	205	395	293	22	0	0	0	0	0	915	25,3
17:00 ÷ 18:00	539	359	123	5	0	0	0	0	0	1026	18,4
18:00 ÷ 19:00	479	429	164	5	0	0	0	0	0	1077	19,9
19:00 ÷ 20:00	269	379	241	30	2	0	0	0	0	921	24,0
20:00 ÷ 21:00	54	238	255	25	3	0	0	0	0	575	29,1
21:00 ÷ 22:00	28	100	189	43	3	0	0	0	0	363	31,7
22:00 ÷ 23:00	9	62	133	17	1	0	0	0	0	222	32,0
23:00 ÷ 00:00	8	89	136	12	1	0	0	0	0	246	31,1

TOTALE	2833	4480	3912	431	24	1	0	0	0	11681	25,5
% CLASSE	24,3	38,4	33,5	3,7	0,2	0,0				100,0	
TOT. DIURNO	2457	3525	2713	214	10	0	0	0	0	8919	24,4
% CLASSE	27,5	39,5	30,4	2,4	0,1					100,0	
TOT. NOTTURNO	376	955	1199	217	14	1	0	0	0	2762	29,0
% CLASSE	13,6	34,6	43,4	7,9	0,5	0,0				100,0	

COMUNE DI CERNUSCO SUL NAVIGLIO

RILIEVI DI TRAFFICO

Postazione	01	Strada:	VIA VESPUCCI - INTERSEZIONE VIA FONTANILE LATO EST
Direzione	2		OVEST - VIA QUARTO

Tabella 3 - Flussi di traffico MONODIREZIONALI rilevati per classi veicolari

Periodo	Classi di veicolari								TOTALE 1÷8	Traffico leggero (auto, moto) 1÷2	Traffico leggero commerciale 3	Traffico pesante 4÷8
	1	2	3	4	5	6	7	8				
	Motocicli	Autovetture	Veicoli commerciali leggeri	Veicoli industriali isolati	Autobus	Autoarticolato	Autotreno	Veicoli eccezionali				
00:00 ÷ 01:00	2	72	5	0	0	0	0	0	79	74	5	0
01:00 ÷ 02:00	0	37	2	0	0	0	0	0	39	37	2	0
02:00 ÷ 03:00	0	10	0	0	0	0	0	0	10	10	0	0
03:00 ÷ 04:00	0	17	0	1	0	0	0	0	18	17	0	1
04:00 ÷ 05:00	0	24	2	2	0	0	1	0	29	24	2	3
05:00 ÷ 06:00	2	64	5	0	1	0	0	0	72	66	5	1
06:00 ÷ 07:00	7	187	12	2	1	0	0	0	209	194	12	3
07:00 ÷ 08:00	13	576	44	1	0	0	0	0	634	589	44	1
08:00 ÷ 09:00	16	616	43	1	1	0	0	0	677	632	43	2
09:00 ÷ 10:00	11	610	42	3	0	0	0	0	666	621	42	3
10:00 ÷ 11:00	9	519	33	2	4	1	0	0	568	528	33	7
11:00 ÷ 12:00	15	440	26	3	0	2	0	0	486	455	26	5
12:00 ÷ 13:00	14	483	29	4	0	0	0	1	531	497	29	5
13:00 ÷ 14:00	12	517	34	5	3	0	0	0	571	529	34	8
14:00 ÷ 15:00	13	528	36	5	2	2	0	0	586	541	36	9
15:00 ÷ 16:00	18	484	29	0	3	0	2	0	536	502	29	5
16:00 ÷ 17:00	20	555	40	2	1	1	0	0	619	575	40	4
17:00 ÷ 18:00	18	605	39	2	0	0	0	0	664	623	39	2
18:00 ÷ 19:00	17	585	38	0	1	1	0	0	642	602	38	2
19:00 ÷ 20:00	21	594	43	0	0	0	0	0	658	615	43	0
20:00 ÷ 21:00	7	374	23	2	0	1	0	0	407	381	23	3
21:00 ÷ 22:00	8	250	16	3	0	1	0	0	278	258	16	4
22:00 ÷ 23:00	8	217	13	0	0	0	0	0	238	225	13	0
23:00 ÷ 00:00	4	159	12	0	0	0	0	0	175	163	12	0
TOTALE	235	8523	566	38	17	9	3	1	9392	8758	566	68
% CLASSE	2,5	90,7	6,0	0,4	0,2	0,1	0,0	0,0	100,0	93,2	6,0	0,7
TOT. DIURNO	176	6518	433	28	15	7	2	1	7180	6694	433	53
% CLASSE	2,5	90,8	6,0	0,4	0,2	0,1	0,0	0,0	100,0	93,2	6,0	0,7
TOT. NOTTURNO	59	2005	133	10	2	2	1	0	2212	2064	133	15
% CLASSE	2,7	90,6	6,0	0,5	0,1	0,1	0,0		100,0	93,3	6,0	0,7
Media Veh/h	10	355	24	2	1	0	0	0	391	365	24	3
Max Veh/h	21	616	44	5	4	2	2	1	677	632	44	9

COMUNE DI CERNUSCO SUL NAVIGLIO

RILIEVI DI TRAFFICO

Postazione	01	Strada:	VIA VESPUCCI - INTERSEZIONE VIA FONTANILE LATO EST
Direzione	2		OVEST - VIA QUARTO

Tabella 4 - Flussi di traffico MONODIREZIONALI rilevati per classi di Velocità

Periodo	Classi di Velocità [km/h]									Totale Veh	Vel. Media [km/h]
	<20,1	20,1 ÷ 30,0	30,1 ÷ 40,0	40,1 ÷ 50,0	50,1 ÷ 60,0	60,1 ÷ 70,0	70,1 ÷ 80,0	80,1 ÷ 90,0	>90,0		
00:00 ÷ 01:00	2	15	39	23	0	0	0	0	0	79	35,4
01:00 ÷ 02:00	1	7	16	11	3	1	0	0	0	39	37,7
02:00 ÷ 03:00	0	2	6	2	0	0	0	0	0	10	35,0
03:00 ÷ 04:00	1	3	6	7	1	0	0	0	0	18	36,9
04:00 ÷ 05:00	1	9	14	5	0	0	0	0	0	29	32,8
05:00 ÷ 06:00	0	10	39	23	0	0	0	0	0	72	36,8
06:00 ÷ 07:00	7	34	109	50	9	0	0	0	0	209	35,8
07:00 ÷ 08:00	168	175	236	54	1	0	0	0	0	634	26,5
08:00 ÷ 09:00	162	221	246	46	2	0	0	0	0	677	26,5
09:00 ÷ 10:00	28	169	371	96	2	0	0	0	0	666	32,9
10:00 ÷ 11:00	30	140	311	84	3	0	0	0	0	568	32,8
11:00 ÷ 12:00	19	146	258	59	4	0	0	0	0	486	32,4
12:00 ÷ 13:00	18	120	291	99	2	1	0	0	0	531	33,9
13:00 ÷ 14:00	22	149	316	81	3	0	0	0	0	571	33,0
14:00 ÷ 15:00	42	145	312	86	1	0	0	0	0	586	32,2
15:00 ÷ 16:00	37	135	293	67	4	0	0	0	0	536	32,2
16:00 ÷ 17:00	23	168	356	64	7	1	0	0	0	619	32,7
17:00 ÷ 18:00	90	171	326	77	0	0	0	0	0	664	30,2
18:00 ÷ 19:00	89	122	354	77	0	0	0	0	0	642	30,8
19:00 ÷ 20:00	58	160	368	67	4	1	0	0	0	658	31,6
20:00 ÷ 21:00	6	90	238	71	2	0	0	0	0	407	34,3
21:00 ÷ 22:00	7	49	167	50	5	0	0	0	0	278	34,8
22:00 ÷ 23:00	1	47	151	35	4	0	0	0	0	238	34,7
23:00 ÷ 00:00	4	41	103	26	1	0	0	0	0	175	33,7

TOTALE	816	2328	4926	1260	58	4	0	0	0	9392	31,8
% CLASSE	8,7	24,8	52,4	13,4	0,6	0,0				100,0	
TOT. DIURNO	728	1861	3670	890	29	2	0	0	0	7180	31,2
% CLASSE	10,1	25,9	51,1	12,4	0,4	0,0				100,0	
TOT. NOTTURNO	88	467	1256	370	29	2	0	0	0	2212	33,9
% CLASSE	4,0	21,1	56,8	16,7	1,3	0,1				100,0	

COMUNE DI CERNUSCO SUL NAVIGLIO

RILIEVI DI TRAFFICO

Postazione	01	Strada:	VIA VESPUCCI - INTERSEZIONE VIA FONTANILE LATO EST
------------	----	---------	--

Tabella 5 - Flussi di traffico BIDIREZIONALI rilevati per classi veicolari

Periodo	Classi di veicolari								TOTALE 1÷8	Traffico leggero (auto, moto) 1÷2	Traffico leggero commerciale 3	Traffico pesante 4÷8
	1 Motocicli	2 Autovetture	3 Veicoli commerciali leggeri	4 Veicoli industriali isolati	5 Autobus	6 Autoarticolato	7 Autotreno	8 Veicoli eccezionali				
00:00 ÷ 01:00	4	191	12	0	0	0	0	0	207	195	12	0
01:00 ÷ 02:00	4	102	7	0	0	0	0	0	113	106	7	0
02:00 ÷ 03:00	0	37	2	0	0	0	0	0	39	37	2	0
03:00 ÷ 04:00	0	36	0	1	0	0	0	0	37	36	0	1
04:00 ÷ 05:00	0	36	2	2	0	0	1	0	41	36	2	3
05:00 ÷ 06:00	2	114	8	0	1	0	0	0	125	116	8	1
06:00 ÷ 07:00	10	297	18	3	1	0	0	0	329	307	18	4
07:00 ÷ 08:00	27	947	65	5	0	0	0	0	1044	974	65	5
08:00 ÷ 09:00	38	1340	90	3	1	0	0	0	1472	1378	90	4
09:00 ÷ 10:00	26	1183	81	5	1	1	0	0	1297	1209	81	7
10:00 ÷ 11:00	21	992	69	3	4	1	1	0	1091	1013	69	9
11:00 ÷ 12:00	26	955	60	5	0	2	0	0	1048	981	60	7
12:00 ÷ 13:00	32	1062	68	8	2	0	0	2	1174	1094	68	12
13:00 ÷ 14:00	36	1210	82	7	5	0	0	0	1340	1246	82	12
14:00 ÷ 15:00	32	1208	82	7	2	4	0	0	1335	1240	82	13
15:00 ÷ 16:00	36	1233	78	3	3	0	2	0	1355	1269	78	8
16:00 ÷ 17:00	45	1389	91	7	1	1	0	0	1534	1434	91	9
17:00 ÷ 18:00	52	1543	90	4	0	1	0	0	1690	1595	90	5
18:00 ÷ 19:00	47	1567	100	1	2	1	1	0	1719	1614	100	5
19:00 ÷ 20:00	47	1434	96	0	0	2	0	0	1579	1481	96	2
20:00 ÷ 21:00	23	899	56	2	0	2	0	0	982	922	56	4
21:00 ÷ 22:00	16	584	36	3	1	1	0	0	641	600	36	5
22:00 ÷ 23:00	16	417	26	0	0	0	1	0	460	433	26	1
23:00 ÷ 00:00	12	383	26	0	0	0	0	0	421	395	26	0
TOTALE	552	19159	1245	69	24	16	6	2	21073	19711	1245	117
% CLASSE	2,6	90,9	5,9	0,3	0,1	0,1	0,0	0,0	100,0	93,5	5,9	0,6
TOT. DIURNO	418	14629	956	58	21	11	4	2	16099	15047	956	96
% CLASSE	2,6	90,9	5,9	0,4	0,1	0,1	0,0	0,0	100,0	93,5	5,9	0,6
TOT. NOTTURNO	134	4530	289	11	3	5	2	0	4974	4664	289	21
% CLASSE	2,7	91,1	5,8	0,2	0,1	0,1	0,0		100,0	93,8	5,8	0,4
Media Veh/h	23	798	52	3	1	1	0	0	878	821	52	5
Max Veh/h	52	1567	100	8	5	4	2	2	1719	1614	100	13

COMUNE DI CERNUSCO SUL NAVIGLIO

RILIEVI DI TRAFFICO

Postazione	01	Strada:	VIA VESPUCCI - INTERSEZIONE VIA FONTANILE LATO EST
-------------------	-----------	---------	--

Tabella 6 - Flussi di traffico BIDIREZIONALI rilevati per classi di Velocità

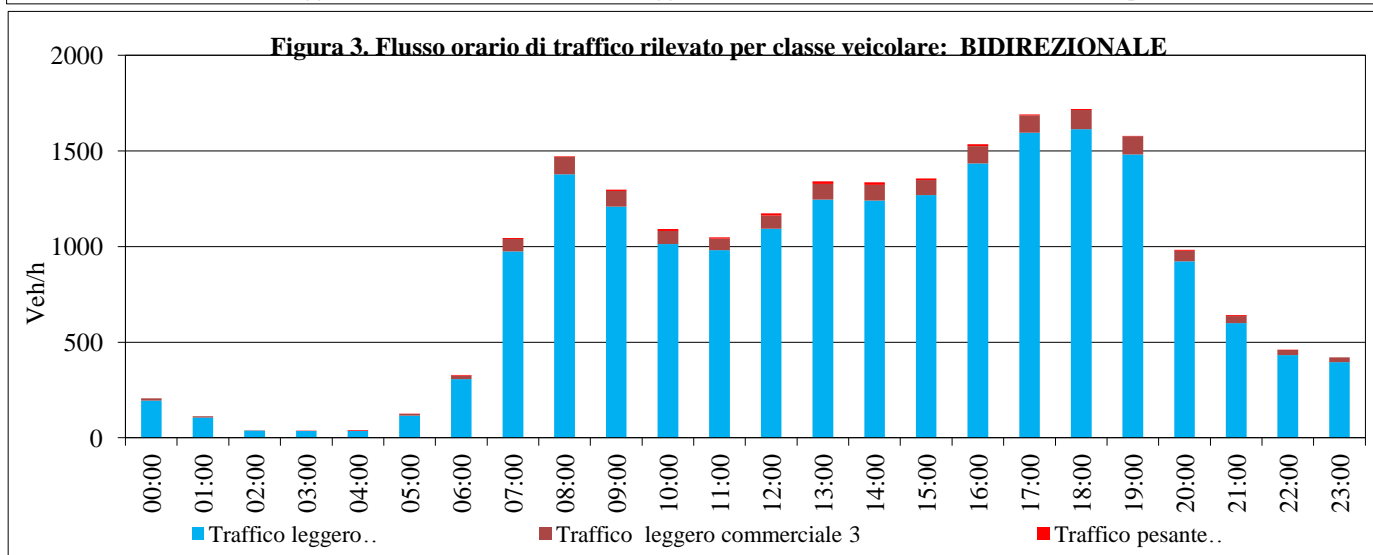
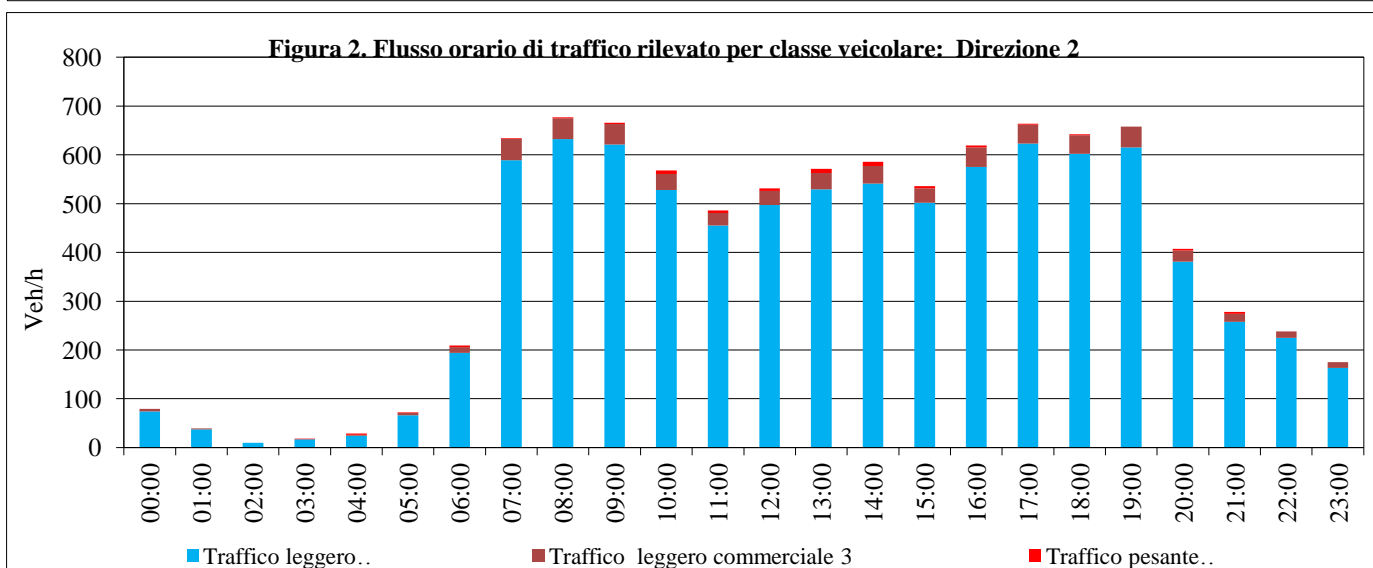
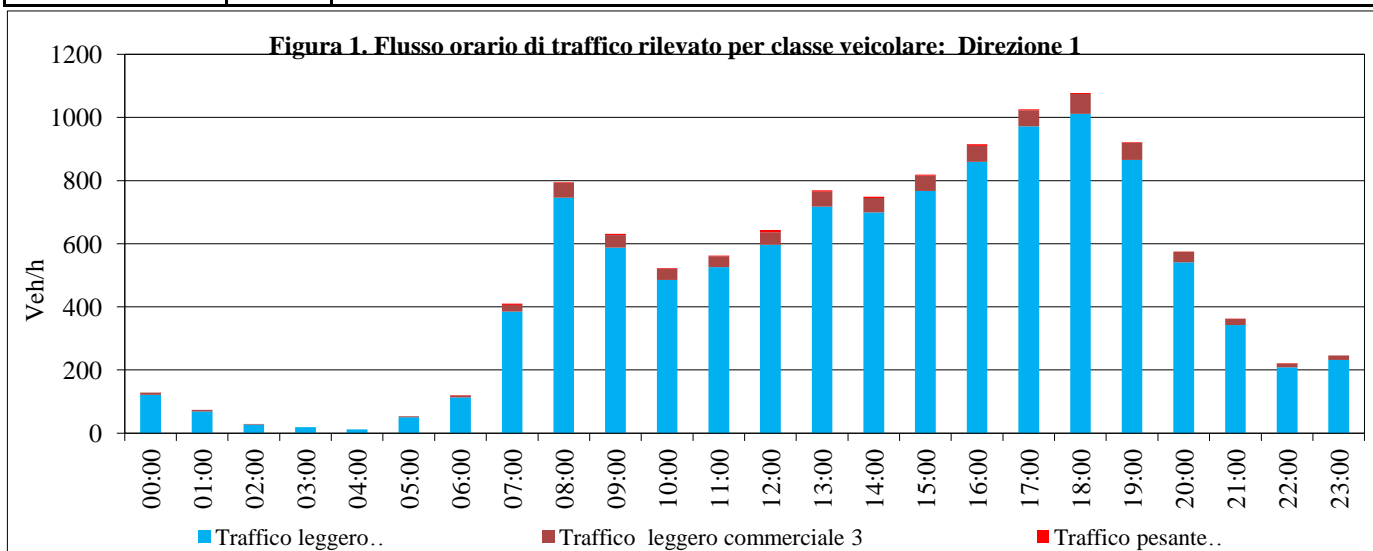
Periodo	Classi di Velocità [km/h]									Totale Veh	Vel. Media [km/h]
	<20,1	20,1 ÷ 30,0	30,1 ÷ 40,0	40,1 ÷ 50,0	50,1 ÷ 60,0	60,1 ÷ 70,0	70,1 ÷ 80,0	80,1 ÷ 90,0	>90,0		
00:00 ÷ 01:00	3	42	113	49	0	0	0	0	0	207	35,0
01:00 ÷ 02:00	2	17	57	31	4	2	0	0	0	113	37,0
02:00 ÷ 03:00	0	3	28	7	1	0	0	0	0	39	36,5
03:00 ÷ 04:00	1	8	16	11	1	0	0	0	0	37	35,7
04:00 ÷ 05:00	1	13	16	10	1	0	0	0	0	41	34,1
05:00 ÷ 06:00	3	15	70	36	1	0	0	0	0	125	36,2
06:00 ÷ 07:00	10	69	174	67	9	0	0	0	0	329	34,7
07:00 ÷ 08:00	262	358	359	64	1	0	0	0	0	1044	25,9
08:00 ÷ 09:00	467	569	375	59	2	0	0	0	0	1472	23,6
09:00 ÷ 10:00	89	443	651	111	3	0	0	0	0	1297	30,8
10:00 ÷ 11:00	108	325	542	112	4	0	0	0	0	1091	30,6
11:00 ÷ 12:00	71	358	537	76	6	0	0	0	0	1048	30,7
12:00 ÷ 13:00	70	368	593	136	6	1	0	0	0	1174	31,7
13:00 ÷ 14:00	187	435	610	104	4	0	0	0	0	1340	29,1
14:00 ÷ 15:00	189	438	591	116	1	0	0	0	0	1335	29,1
15:00 ÷ 16:00	317	448	509	76	5	0	0	0	0	1355	26,5
16:00 ÷ 17:00	228	563	649	86	7	1	0	0	0	1534	28,3
17:00 ÷ 18:00	629	530	449	82	0	0	0	0	0	1690	23,0
18:00 ÷ 19:00	568	551	518	82	0	0	0	0	0	1719	24,0
19:00 ÷ 20:00	327	539	609	97	6	1	0	0	0	1579	27,1
20:00 ÷ 21:00	60	328	493	96	5	0	0	0	0	982	31,2
21:00 ÷ 22:00	35	149	356	93	8	0	0	0	0	641	33,0
22:00 ÷ 23:00	10	109	284	52	5	0	0	0	0	460	33,4
23:00 ÷ 00:00	12	130	239	38	2	0	0	0	0	421	32,2

TOTALE	3649	6808	8838	1691	82	5	0	0	0	21073	28,3
% CLASSE	17,3	32,3	41,9	8,0	0,4	0,0				100,0	
TOT. DIURNO	3185	5386	6383	1104	39	2	0	0	0	16099	27,4
% CLASSE	19,8	33,5	39,6	6,9	0,2	0,0				100,0	
TOT. NOTTURNO	464	1422	2455	587	43	3	0	0	0	4974	31,2
% CLASSE	9,3	28,6	49,4	11,8	0,9	0,1				100,0	

COMUNE DI CERNUSCO SUL NAVIGLIO

RILIEVI DI TRAFFICO

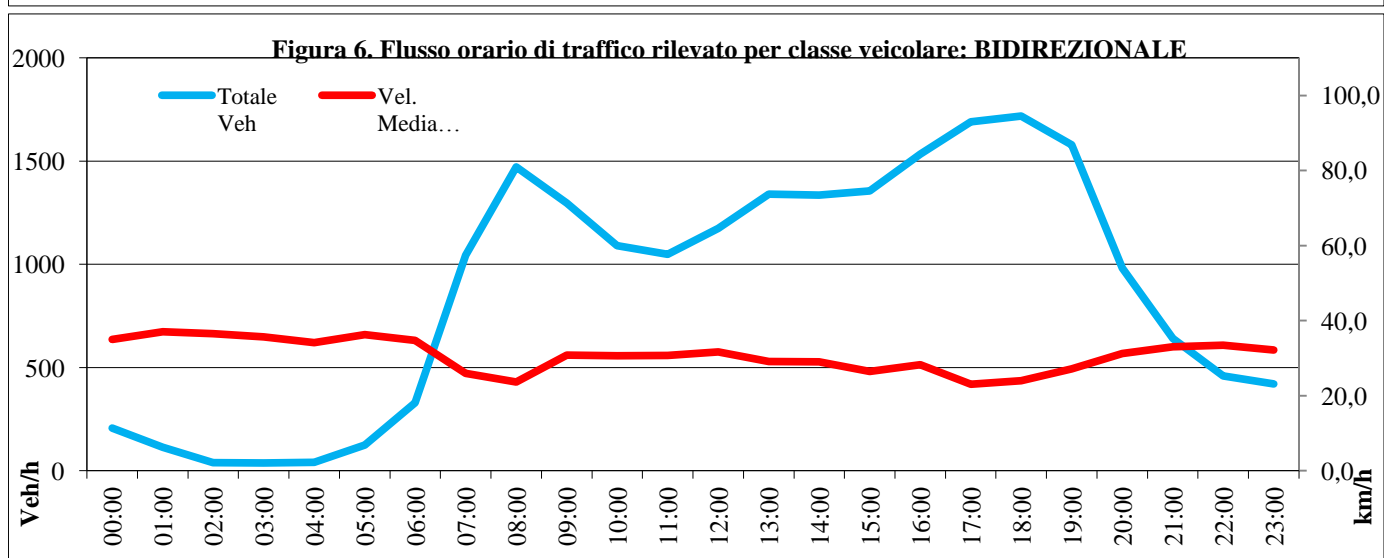
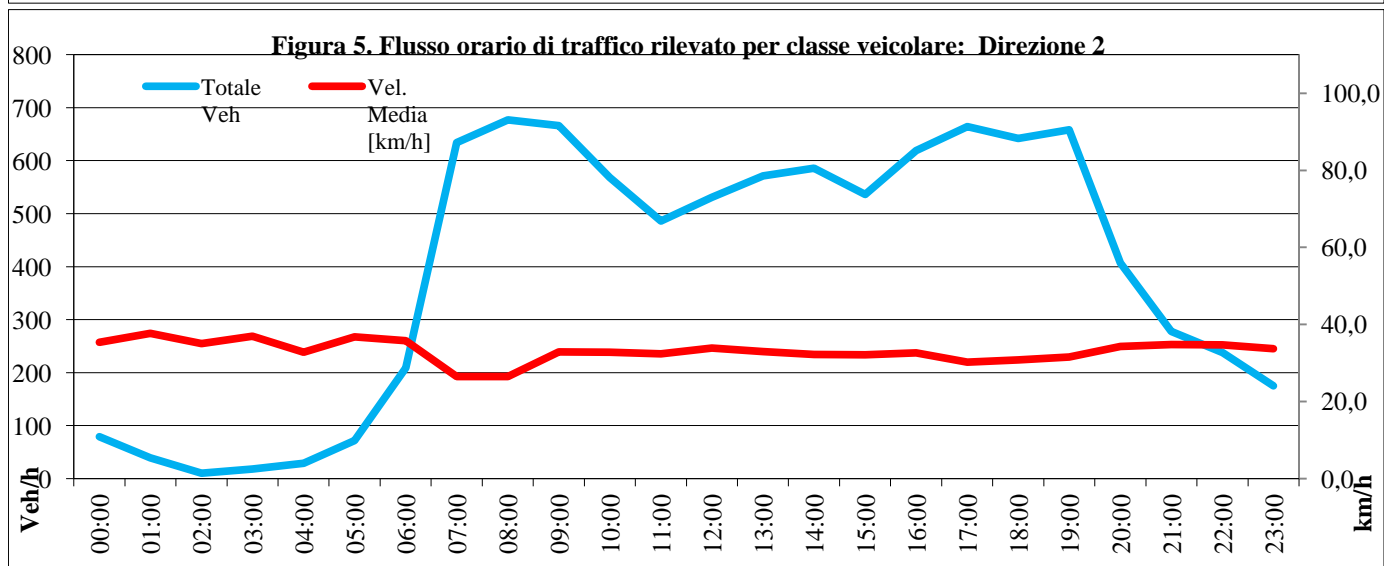
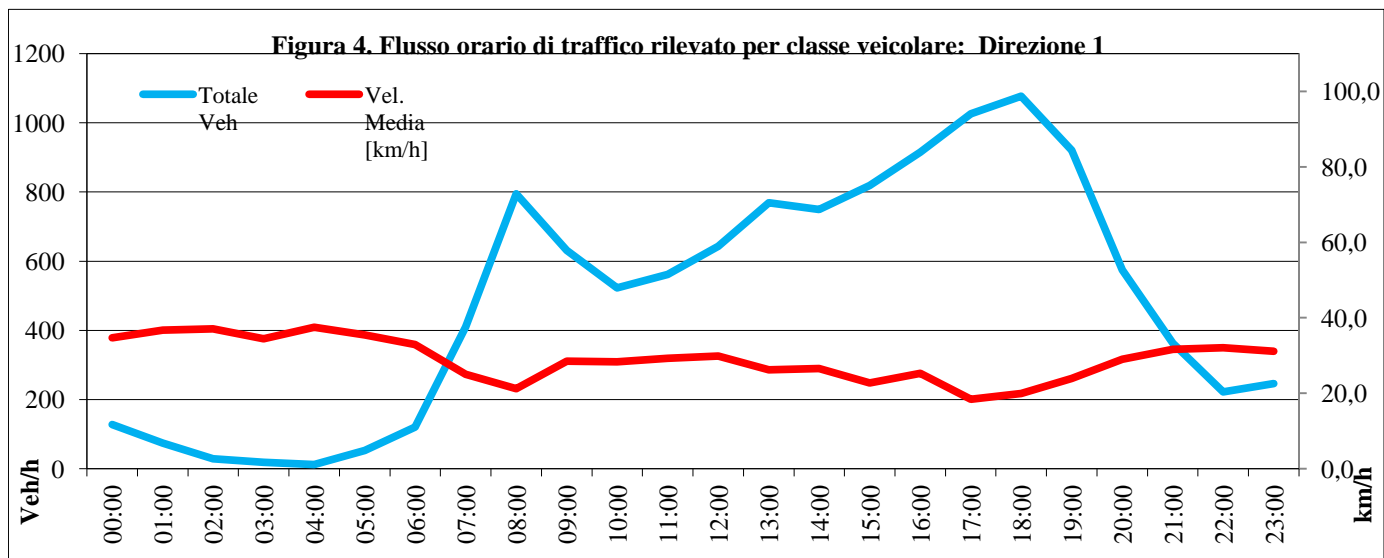
Postazione	01	Strada:	VIA VESPUCCI - INTERSEZIONE VIA FONTANILE LATO EST
Direzione	1		EST - VIA FONTANILE
Direzione	2		OVEST - VIA QUARTO



COMUNE DI CERNUSCO SUL NAVIGLIO

RILIEVI DI TRAFFICO

Postazione	01	Strada:	VIA VESPUCCI - INTERSEZIONE VIA FONTANILE LATO EST
Direzione	1		EST - VIA FONTANILE
Direzione	2		OVEST - VIA QUARTO



COMUNE DI CERNUSCO SUL NAVIGLIO

RILIEVI DI TRAFFICO

Postazione: **2**

Strada	VIA VERDI - PRESSI CIV. 84
Direzione 1 vs.	NORD - USCITA CITTA'
Direzione 2 vs.	SUD - INGRESSO CITTA'

Data dal	11/04/2013	Data al	12/04/2013
Giorno da	GIOVEDÌ	Giorno al	VENERDÌ
dalle ore	0:00:00	alle ore	24:00:00
Durata	48 ORE		



COMUNE DI CERNUSCO SUL NAVIGLIO

RILIEVI DI TRAFFICO

Postazione: **2**

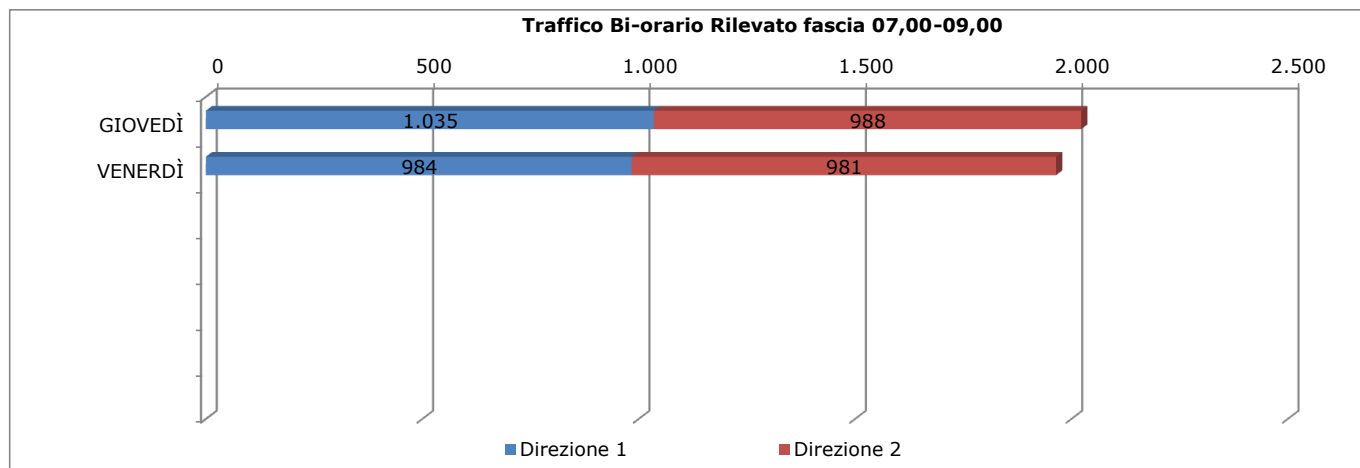
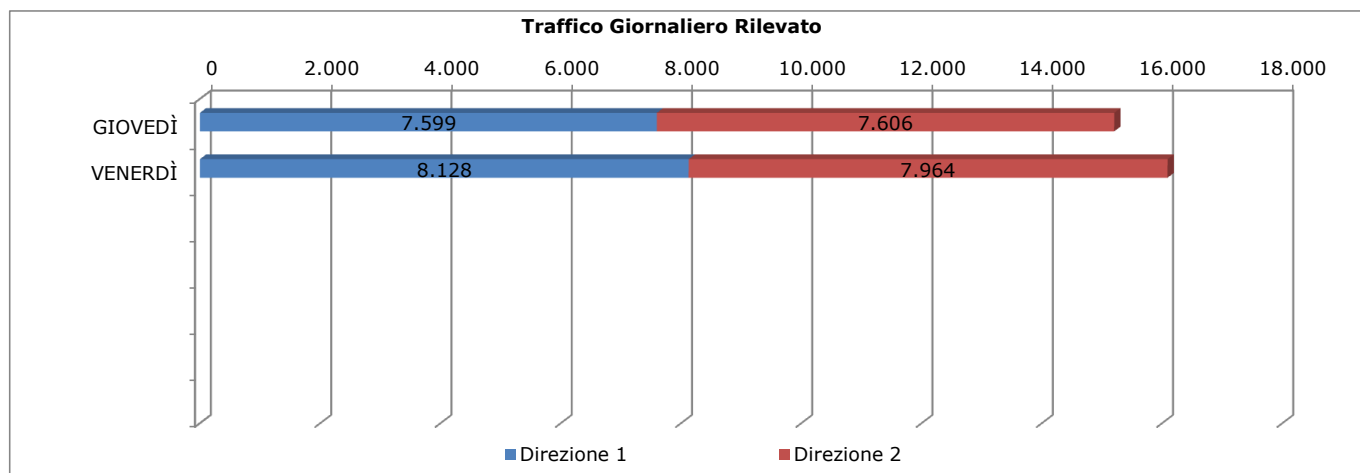
Strada	VIA VERDI - PRESSI CIV. 84
Direzione 1 vs.	NORD - USCITA CITTA'
Direzione 2 vs.	SUD - INGRESSO CITTA'

Data dal	11/04/2013	Data al	12/04/2013
Giorno da	GIOVEDÌ	Giorno al	VENERDÌ
dalle ore	0:00:00	alle ore	24:00:00
Durata	48 ORE		

		TRAFFICO GIORNALIERO RILEVATO				TRAFFICO BI-ORARIO RILEVATO FASCIA DI PUNTA 07,00-09,00		
Giorno	Data	Direzione 1	Direzione 2	Totale	% Pesante	Direzione 1	Direzione 2	Totale
GIOVEDÌ	11/04/2013	7.599	7.606	15.205	6,9	1.035	988	2.023
VENERDÌ	12/04/2013	8.128	7.964	16.092	6,8	984	981	1.965

Traffico Medio Rilevato	7.864	7.785	15.649
-------------------------	--------------	--------------	---------------

1.010	985	1.994
--------------	------------	--------------



IN ALLEGATO SONO RIPORTATE LE TAVOLE DI DETTAGLIO CON IL RIEPILOGO ORARIO PER DIREZIONE DI MARCIA, TIPOLOGIA DI VEICOLO E CLASSE DI VELOCITA'

COMUNE DI CERNUSCO SUL NAVIGLIO

RILIEVI DI TRAFFICO

Postazione: **2**

Strada	VIA VERDI - PRESSI CIV. 84
Direzione 1 vs.	NORD - USCITA CITTA'
Direzione 2 vs.	SUD - INGRESSO CITTA'

Data dal	11/04/2013	Data al	11/04/2013
Giorno da	GIOVEDI	Giorno al	GIOVEDI
dalle ore	0:00:00	alle ore	24:00:00
Durata	24 ORE		

**POSTAZIONE 2
VIA VERDI - PRESSI CIV. 84**

ANNOTAZIONI

NULLA DI RILEVANTE.

COMUNE DI CERNUSCO SUL NAVIGLIO

RILIEVI DI TRAFFICO

Postazione	2	Strada:	VIA VERDI - PRESSI CIV. 84
Direzione	1	NORD - USCITA CITTA'	

Tabella 1 - Flussi di traffico MONODIREZIONALI rilevati per classi veicolari

Periodo	Classi di veicolari								TOTALE 1÷8	Traffico leggero (auto, moto) 1÷2	Traffico leggero commerciale 3	Traffico pesante 4÷8
	1	2	3	4	5	6	7	8				
	Motocicli	Autovetture	Veicoli commerciali leggeri	Veicoli industriali isolati	Autobus	Autoarticolato	Autotreno	Veicoli eccezionali				
00:00 ÷ 01:00	1	52	5	0	0	0	0	0	58	53	5	0
01:00 ÷ 02:00	0	16	0	0	0	0	0	0	16	16	0	0
02:00 ÷ 03:00	0	7	0	0	0	0	0	0	7	7	0	0
03:00 ÷ 04:00	0	8	0	0	0	0	0	0	8	8	0	0
04:00 ÷ 05:00	0	10	0	1	0	0	0	0	11	10	0	1
05:00 ÷ 06:00	1	45	3	0	3	1	0	0	53	46	3	4
06:00 ÷ 07:00	2	127	9	0	1	0	1	0	140	129	9	2
07:00 ÷ 08:00	13	393	29	4	1	1	0	0	441	406	29	6
08:00 ÷ 09:00	18	536	35	4	0	1	0	0	594	554	35	5
09:00 ÷ 10:00	12	418	27	2	3	0	1	0	463	430	27	6
10:00 ÷ 11:00	17	413	32	6	5	0	0	0	473	430	32	11
11:00 ÷ 12:00	11	386	29	4	1	1	0	0	432	397	29	6
12:00 ÷ 13:00	15	394	28	1	0	1	0	0	439	409	28	2
13:00 ÷ 14:00	18	437	29	2	2	3	1	0	492	455	29	8
14:00 ÷ 15:00	10	433	29	5	3	1	1	0	482	443	29	10
15:00 ÷ 16:00	15	414	29	4	1	1	0	0	464	429	29	6
16:00 ÷ 17:00	10	531	38	4	1	1	0	0	585	541	38	6
17:00 ÷ 18:00	15	551	31	3	1	1	0	0	602	566	31	5
18:00 ÷ 19:00	23	601	39	2	0	0	0	0	665	624	39	2
19:00 ÷ 20:00	14	443	31	0	1	0	0	0	489	457	31	1
20:00 ÷ 21:00	4	251	14	0	0	0	0	0	269	255	14	0
21:00 ÷ 22:00	6	167	11	0	0	0	0	0	184	173	11	0
22:00 ÷ 23:00	3	125	8	0	0	0	0	0	136	128	8	0
23:00 ÷ 00:00	3	86	7	0	0	0	0	0	96	89	7	0
TOTALE	211	6844	463	42	23	12	4	0	7599	7055	463	81
% CLASSE	2,8	90,1	6,1	0,6	0,3	0,2	0,1		100,0	92,8	6,1	1,1
TOT. DIURNO	177	5507	375	41	18	11	3	0	6132	5684	375	73
% CLASSE	2,9	89,8	6,1	0,7	0,3	0,2	0,0		100,0	92,7	6,1	1,2
TOT. NOTTURNO	34	1337	88	1	5	1	1	0	1467	1371	88	8
% CLASSE	2,3	91,1	6,0	0,1	0,3	0,1	0,1		100,0	93,5	6,0	0,5
Media Veh/h	9	285	19	2	1	1	0	0	317	294	19	3
Max Veh/h	23	601	39	6	5	3	1	0	665	624	39	11

COMUNE DI CERNUSCO SUL NAVIGLIO

RILIEVI DI TRAFFICO

Postazione	2	Strada:	VIA VERDI - PRESSI CIV. 84
Direzione	1	NORD - USCITA CITTA'	

Tabella 2 - Flussi di traffico MONODIREZIONALI rilevati per classi di Velocità

Periodo	Classi di Velocità [km/h]									Totale Veh	Vel. Media [km/h]
	<20,1	20,1 ÷ 30,0	30,1 ÷ 40,0	40,1 ÷ 50,0	50,1 ÷ 60,0	60,1 ÷ 70,0	70,1 ÷ 80,0	80,1 ÷ 90,0	>90,0		
00:00 ÷ 01:00	0	0	3	22	17	8	7	1	0	58	54,5
01:00 ÷ 02:00	0	2	1	6	2	3	2	0	0	16	50,6
02:00 ÷ 03:00	0	0	0	2	1	2	1	1	0	7	62,1
03:00 ÷ 04:00	0	0	1	1	3	3	0	0	0	8	55,0
04:00 ÷ 05:00	0	0	0	7	4	0	0	0	0	11	48,6
05:00 ÷ 06:00	1	2	6	17	19	6	2	0	0	53	49,4
06:00 ÷ 07:00	4	14	19	39	38	21	5	0	0	140	47,4
07:00 ÷ 08:00	2	10	72	208	117	31	1	0	0	441	46,9
08:00 ÷ 09:00	9	22	106	287	148	20	2	0	0	594	45,2
09:00 ÷ 10:00	6	21	126	225	74	10	1	0	0	463	43,0
10:00 ÷ 11:00	5	12	134	238	73	10	1	0	0	473	43,3
11:00 ÷ 12:00	4	10	123	196	79	18	1	1	0	432	44,2
12:00 ÷ 13:00	2	16	110	204	87	17	2	1	0	439	44,6
13:00 ÷ 14:00	9	16	92	236	116	20	3	0	0	492	45,2
14:00 ÷ 15:00	5	32	116	224	86	19	0	0	0	482	43,5
15:00 ÷ 16:00	3	12	104	235	92	14	4	0	0	464	44,9
16:00 ÷ 17:00	3	31	175	284	77	14	1	0	0	585	42,6
17:00 ÷ 18:00	2	25	167	289	110	8	1	0	0	602	43,4
18:00 ÷ 19:00	3	15	173	350	104	18	1	0	1	665	44,0
19:00 ÷ 20:00	1	4	67	257	134	25	1	0	0	489	47,2
20:00 ÷ 21:00	1	3	33	144	73	14	1	0	0	269	47,3
21:00 ÷ 22:00	0	2	19	76	73	13	1	0	0	184	49,3
22:00 ÷ 23:00	1	13	31	54	30	6	1	0	0	136	43,9
23:00 ÷ 00:00	0	0	12	30	34	14	2	3	1	96	52,7

TOTALE	61	262	1690	3631	1591	314	41	7	2	7599	44,9
% CLASSE	0,8	3,4	22,2	47,8	20,9	4,1	0,5	0,1	0,0	100,0	
TOT. DIURNO	53	222	1498	2976	1163	199	18	2	1	6132	44,2
% CLASSE	0,9	3,6	24,4	48,5	19,0	3,2	0,3	0,0	0,0	100,0	
TOT. NOTTURNO	8	40	192	655	428	115	23	5	1	1467	48,1
% CLASSE	0,5	2,7	13,1	44,6	29,2	7,8	1,6	0,3	0,1	100,0	

COMUNE DI CERNUSCO SUL NAVIGLIO

RILIEVI DI TRAFFICO

Postazione	2	Strada:	VIA VERDI - PRESSI CIV. 84
Direzione	2	SUD - INGRESSO CITTA'	

Tabella 3 - Flussi di traffico MONODIREZIONALI rilevati per classi veicolari

Periodo	Classi di veicolari								TOTALE 1÷8	Traffico leggero (auto, moto) 1÷2	Traffico leggero commerciale 3	Traffico pesante 4÷8
	1	2	3	4	5	6	7	8				
	Motocicli	Autovetture	Veicoli commerciali leggeri	Veicoli industriali isolati	Autobus	Autoarticolato	Autotreno	Veicoli eccezionali				
00:00 ÷ 01:00	2	73	5	0	0	0	0	0	80	75	5	0
01:00 ÷ 02:00	0	27	1	0	0	0	0	0	28	27	1	0
02:00 ÷ 03:00	0	14	1	0	0	0	0	0	15	14	1	0
03:00 ÷ 04:00	0	7	0	0	0	0	0	0	7	7	0	0
04:00 ÷ 05:00	0	9	0	0	0	0	0	0	9	9	0	0
05:00 ÷ 06:00	2	46	4	1	1	0	0	0	54	48	4	2
06:00 ÷ 07:00	3	102	8	1	2	0	1	0	117	105	8	4
07:00 ÷ 08:00	21	507	32	4	0	0	0	0	564	528	32	4
08:00 ÷ 09:00	11	382	27	3	0	0	1	0	424	393	27	4
09:00 ÷ 10:00	14	430	27	3	0	0	1	0	475	444	27	4
10:00 ÷ 11:00	16	374	24	7	1	0	2	0	424	390	24	10
11:00 ÷ 12:00	14	391	28	5	1	0	1	0	440	405	28	7
12:00 ÷ 13:00	10	433	25	4	0	1	1	0	474	443	25	6
13:00 ÷ 14:00	10	360	21	1	3	0	1	0	396	370	21	5
14:00 ÷ 15:00	9	391	26	4	0	0	0	0	430	400	26	4
15:00 ÷ 16:00	9	414	26	3	0	1	0	0	453	423	26	4
16:00 ÷ 17:00	16	473	29	2	0	0	0	0	520	489	29	2
17:00 ÷ 18:00	22	581	37	1	0	0	0	0	641	603	37	1
18:00 ÷ 19:00	9	598	41	1	0	0	0	0	649	607	41	1
19:00 ÷ 20:00	9	467	28	2	0	0	0	0	506	476	28	2
20:00 ÷ 21:00	8	327	21	0	0	0	0	0	356	335	21	0
21:00 ÷ 22:00	8	239	14	1	0	0	0	0	262	247	14	1
22:00 ÷ 23:00	4	143	9	0	0	0	0	0	156	147	9	0
23:00 ÷ 00:00	3	116	7	0	0	0	0	0	126	119	7	0
TOTALE	200	6904	441	43	8	2	8	0	7606	7104	441	61
% CLASSE	2,6	90,8	5,8	0,6	0,1	0,0	0,1		100,0	93,4	5,8	0,8
TOT. DIURNO	161	5334	343	38	5	2	7	0	5890	5495	343	52
% CLASSE	2,7	90,6	5,8	0,6	0,1	0,0	0,1		100,0	93,3	5,8	0,9
TOT. NOTTURNO	39	1570	98	5	3	0	1	0	1716	1609	98	9
% CLASSE	2,3	91,5	5,7	0,3	0,2		0,1		100,0	93,8	5,7	0,5
Media Veh/h	8	288	18	2	0	0	0	0	317	296	18	3
Max Veh/h	22	598	41	7	3	1	2	0	649	607	41	10

COMUNE DI CERNUSCO SUL NAVIGLIO

RILIEVI DI TRAFFICO

Postazione	2	Strada:	VIA VERDI - PRESSI CIV. 84
Direzione	2		SUD - INGRESSO CITTA'

Tabella 4 - Flussi di traffico MONODIREZIONALI rilevati per classi di Velocità

Periodo	Classi di Velocità [km/h]									Totale Veh	Vel. Media [km/h]
	<20,1	20,1 ÷ 30,0	30,1 ÷ 40,0	40,1 ÷ 50,0	50,1 ÷ 60,0	60,1 ÷ 70,0	70,1 ÷ 80,0	80,1 ÷ 90,0	>90,0		
00:00 ÷ 01:00	0	0	4	20	26	22	6	2	0	80	56,5
01:00 ÷ 02:00	0	1	3	5	10	7	1	1	0	28	54,3
02:00 ÷ 03:00	0	0	1	2	3	3	3	2	1	15	65,3
03:00 ÷ 04:00	0	0	0	2	2	0	0	1	2	7	69,3
04:00 ÷ 05:00	0	1	1	2	3	1	0	1	0	9	51,7
05:00 ÷ 06:00	1	9	6	16	10	10	2	0	0	54	46,6
06:00 ÷ 07:00	1	4	13	31	40	19	7	1	1	117	52,2
07:00 ÷ 08:00	2	29	115	243	146	21	5	3	0	564	45,6
08:00 ÷ 09:00	1	40	91	201	75	13	3	0	0	424	43,5
09:00 ÷ 10:00	18	35	100	201	100	19	2	0	0	475	43,1
10:00 ÷ 11:00	2	23	93	207	87	12	0	0	0	424	44,2
11:00 ÷ 12:00	7	24	83	213	90	19	4	0	0	440	44,6
12:00 ÷ 13:00	1	17	87	184	144	31	6	3	1	474	47,5
13:00 ÷ 14:00	2	25	84	165	88	26	6	0	0	396	45,4
14:00 ÷ 15:00	2	16	89	185	107	22	7	0	2	430	46,3
15:00 ÷ 16:00	3	19	98	220	86	23	4	0	0	453	44,9
16:00 ÷ 17:00	7	26	118	248	99	22	0	0	0	520	44,0
17:00 ÷ 18:00	2	36	185	292	107	18	1	0	0	641	43,2
18:00 ÷ 19:00	2	21	117	330	152	21	3	2	1	649	45,8
19:00 ÷ 20:00	6	14	76	216	148	36	7	3	0	506	47,5
20:00 ÷ 21:00	1	1	42	161	111	34	5	1	0	356	49,2
21:00 ÷ 22:00	2	4	33	111	84	21	5	2	0	262	48,9
22:00 ÷ 23:00	0	0	11	51	65	19	10	0	0	156	52,8
23:00 ÷ 00:00	0	1	12	38	46	21	5	2	1	126	53,1

TOTALE	60	346	1462	3344	1829	440	92	24	9	7606	46,0
% CLASSE	0,8	4,5	19,2	44,0	24,0	5,8	1,2	0,3	0,1	100,0	
TOT. DIURNO	49	311	1260	2689	1281	247	41	8	4	5890	44,8
% CLASSE	0,8	5,3	21,4	45,7	21,7	4,2	0,7	0,1	0,1	100,0	
TOT. NOTTURNO	11	35	202	655	548	193	51	16	5	1716	50,1
% CLASSE	0,6	2,0	11,8	38,2	31,9	11,2	3,0	0,9	0,3	100,0	

COMUNE DI CERNUSCO SUL NAVIGLIO

RILIEVI DI TRAFFICO

Postazione	2	Strada:	VIA VERDI - PRESSI CIV. 84
------------	---	---------	----------------------------

Tabella 5 - Flussi di traffico BIDIREZIONALI rilevati per classi veicolari

Periodo	Classi di veicolari								TOTALE 1÷8	Traffico leggero (auto, moto) 1÷2	Traffico leggero commerciale 3	Traffico pesante 4÷8
	1	2	3	4	5	6	7	8				
	Motocicli	Autovetture	Veicoli commerciali leggeri	Veicoli industriali isolati	Autobus	Autoarticolato	Autotreno	Veicoli eccezionali				
00:00 ÷ 01:00	3	125	10	0	0	0	0	0	138	128	10	0
01:00 ÷ 02:00	0	43	1	0	0	0	0	0	44	43	1	0
02:00 ÷ 03:00	0	21	1	0	0	0	0	0	22	21	1	0
03:00 ÷ 04:00	0	15	0	0	0	0	0	0	15	15	0	0
04:00 ÷ 05:00	0	19	0	1	0	0	0	0	20	19	0	1
05:00 ÷ 06:00	3	91	7	1	4	1	0	0	107	94	7	6
06:00 ÷ 07:00	5	229	17	1	3	0	2	0	257	234	17	6
07:00 ÷ 08:00	34	900	61	8	1	1	0	0	1005	934	61	10
08:00 ÷ 09:00	29	918	62	7	0	1	1	0	1018	947	62	9
09:00 ÷ 10:00	26	848	54	5	3	0	2	0	938	874	54	10
10:00 ÷ 11:00	33	787	56	13	6	0	2	0	897	820	56	21
11:00 ÷ 12:00	25	777	57	9	2	1	1	0	872	802	57	13
12:00 ÷ 13:00	25	827	53	5	0	2	1	0	913	852	53	8
13:00 ÷ 14:00	28	797	50	3	5	3	2	0	888	825	50	13
14:00 ÷ 15:00	19	824	55	9	3	1	1	0	912	843	55	14
15:00 ÷ 16:00	24	828	55	7	1	2	0	0	917	852	55	10
16:00 ÷ 17:00	26	1004	67	6	1	1	0	0	1105	1030	67	8
17:00 ÷ 18:00	37	1132	68	4	1	1	0	0	1243	1169	68	6
18:00 ÷ 19:00	32	1199	80	3	0	0	0	0	1314	1231	80	3
19:00 ÷ 20:00	23	910	59	2	1	0	0	0	995	933	59	3
20:00 ÷ 21:00	12	578	35	0	0	0	0	0	625	590	35	0
21:00 ÷ 22:00	14	406	25	1	0	0	0	0	446	420	25	1
22:00 ÷ 23:00	7	268	17	0	0	0	0	0	292	275	17	0
23:00 ÷ 00:00	6	202	14	0	0	0	0	0	222	208	14	0
TOTALE	411	13748	904	85	31	14	12	0	15205	14159	904	142
% CLASSE	2,7	90,4	5,9	0,6	0,2	0,1	0,1		100,0	93,1	5,9	0,9
TOT. DIURNO	338	10841	718	79	23	13	10	0	12022	11179	718	125
% CLASSE	2,8	90,2	6,0	0,7	0,2	0,1	0,1		100,0	93,0	6,0	1,0
TOT. NOTTURNO	73	2907	186	6	8	1	2	0	3183	2980	186	17
% CLASSE	2,3	91,3	5,8	0,2	0,3	0,0	0,1		100,0	93,6	5,8	0,5
Media Veh/h	17	573	38	4	1	1	1	0	634	590	38	6
Max Veh/h	37	1199	80	13	6	3	2	0	1314	1231	80	21

COMUNE DI CERNUSCO SUL NAVIGLIO

RILIEVI DI TRAFFICO

Postazione	2	Strada:	VIA VERDI - PRESSI CIV. 84
-------------------	----------	---------	----------------------------

Tabella 6 - Flussi di traffico BIDIREZIONALI rilevati per classi di Velocità

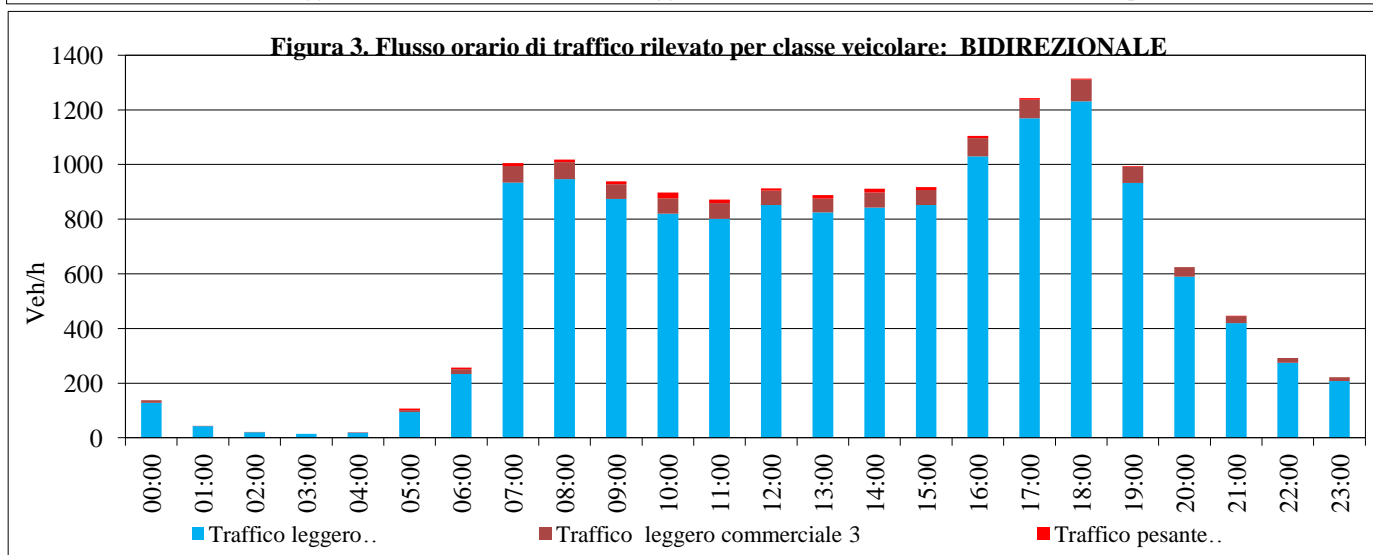
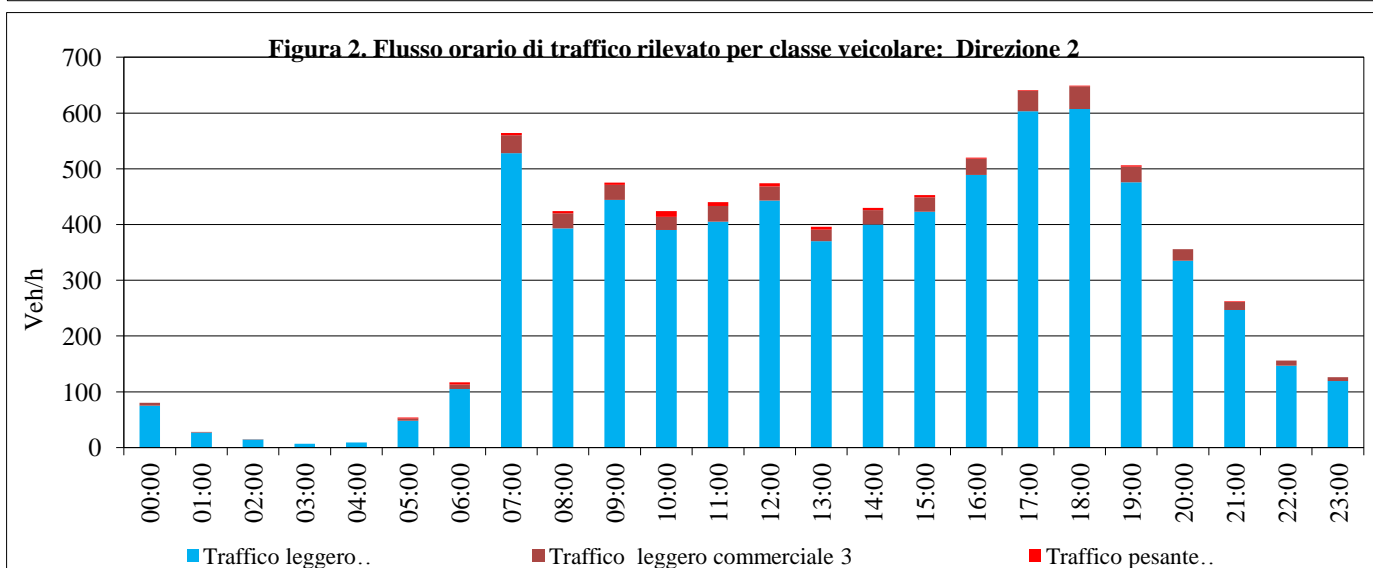
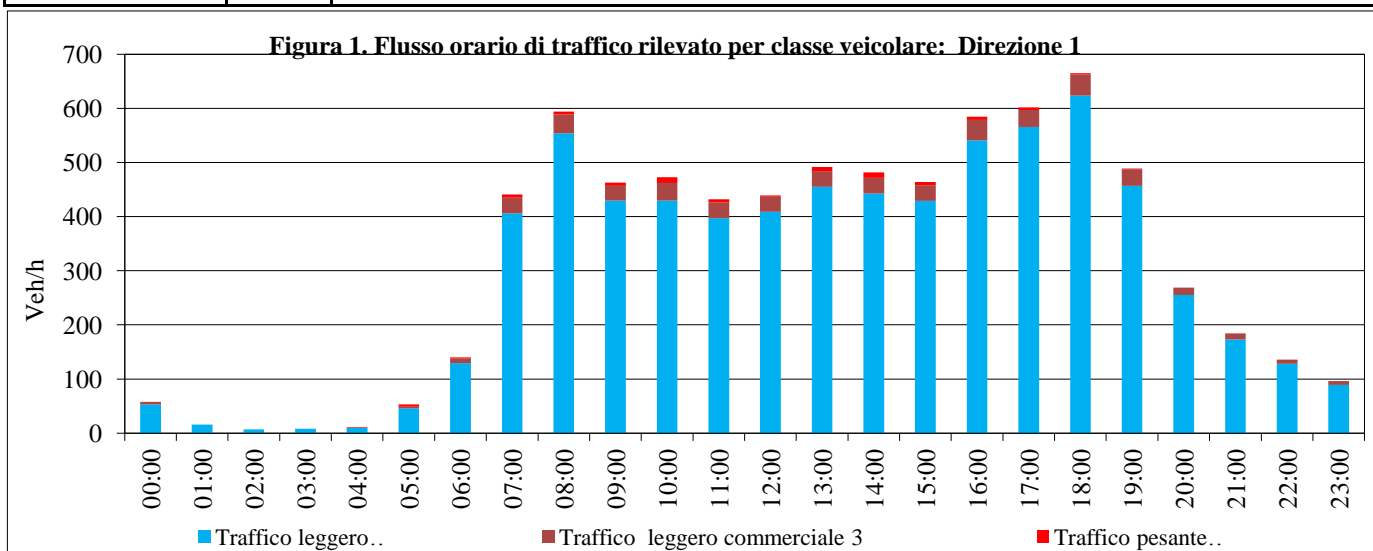
Periodo	Classi di Velocità [km/h]									Totale Veh	Vel. Media [km/h]
	<20,1	20,1 ÷ 30,0	30,1 ÷ 40,0	40,1 ÷ 50,0	50,1 ÷ 60,0	60,1 ÷ 70,0	70,1 ÷ 80,0	80,1 ÷ 90,0	>90,0		
00:00 ÷ 01:00	0	0	7	42	43	30	13	3	0	138	55,7
01:00 ÷ 02:00	0	3	4	11	12	10	3	1	0	44	53,0
02:00 ÷ 03:00	0	0	1	4	4	5	4	3	1	22	64,3
03:00 ÷ 04:00	0	0	1	3	5	3	0	1	2	15	61,7
04:00 ÷ 05:00	0	1	1	9	7	1	0	1	0	20	50,0
05:00 ÷ 06:00	2	11	12	33	29	16	4	0	0	107	48,0
06:00 ÷ 07:00	5	18	32	70	78	40	12	1	1	257	49,6
07:00 ÷ 08:00	4	39	187	451	263	52	6	3	0	1005	46,2
08:00 ÷ 09:00	10	62	197	488	223	33	5	0	0	1018	44,5
09:00 ÷ 10:00	24	56	226	426	174	29	3	0	0	938	43,1
10:00 ÷ 11:00	7	35	227	445	160	22	1	0	0	897	43,7
11:00 ÷ 12:00	11	34	206	409	169	37	5	1	0	872	44,4
12:00 ÷ 13:00	3	33	197	388	231	48	8	4	1	913	46,1
13:00 ÷ 14:00	11	41	176	401	204	46	9	0	0	888	45,3
14:00 ÷ 15:00	7	48	205	409	193	41	7	0	2	912	44,8
15:00 ÷ 16:00	6	31	202	455	178	37	8	0	0	917	44,9
16:00 ÷ 17:00	10	57	293	532	176	36	1	0	0	1105	43,3
17:00 ÷ 18:00	4	61	352	581	217	26	2	0	0	1243	43,3
18:00 ÷ 19:00	5	36	290	680	256	39	4	2	2	1314	44,9
19:00 ÷ 20:00	7	18	143	473	282	61	8	3	0	995	47,4
20:00 ÷ 21:00	2	4	75	305	184	48	6	1	0	625	48,4
21:00 ÷ 22:00	2	6	52	187	157	34	6	2	0	446	49,0
22:00 ÷ 23:00	1	13	42	105	95	25	11	0	0	292	48,6
23:00 ÷ 00:00	0	1	24	68	80	35	7	5	2	222	52,9

TOTALE	121	608	3152	6975	3420	754	133	31	11	15205	45,5
% CLASSE	0,8	4,0	20,7	45,9	22,5	5,0	0,9	0,2	0,1	100,0	
TOT. DIURNO	102	533	2758	5665	2444	446	59	10	5	12022	44,5
% CLASSE	0,8	4,4	22,9	47,1	20,3	3,7	0,5	0,1	0,0	100,0	
TOT. NOTTURNO	19	75	394	1310	976	308	74	21	6	3183	49,1
% CLASSE	0,6	2,4	12,4	41,2	30,7	9,7	2,3	0,7	0,2	100,0	

COMUNE DI CERNUSCO SUL NAVIGLIO

RILIEVI DI TRAFFICO

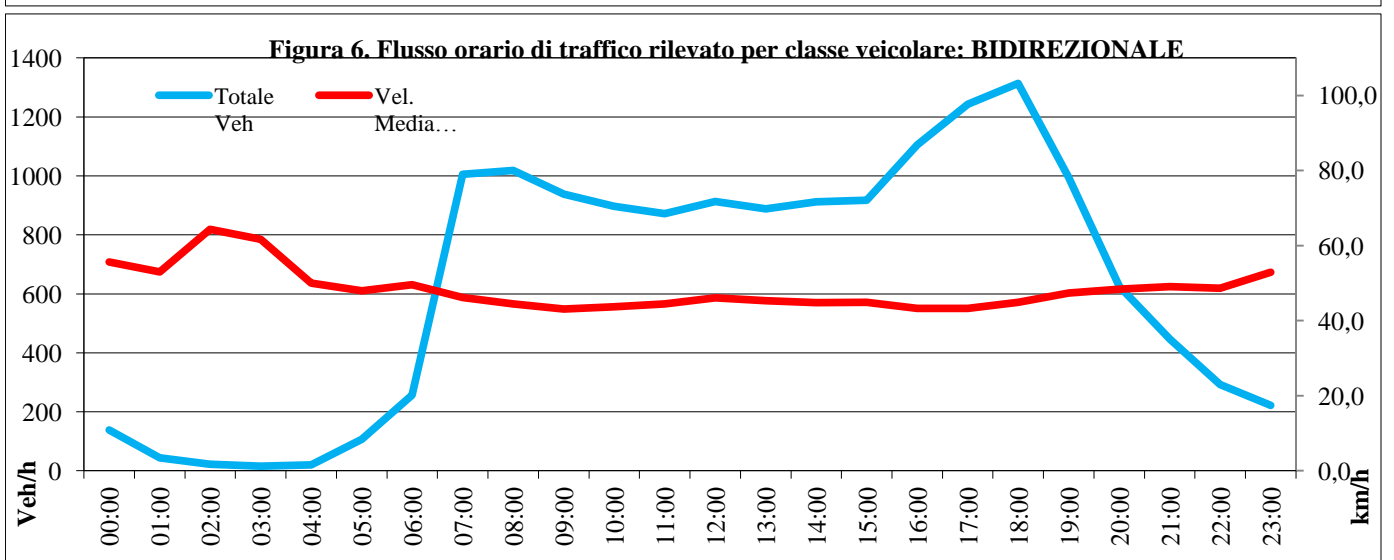
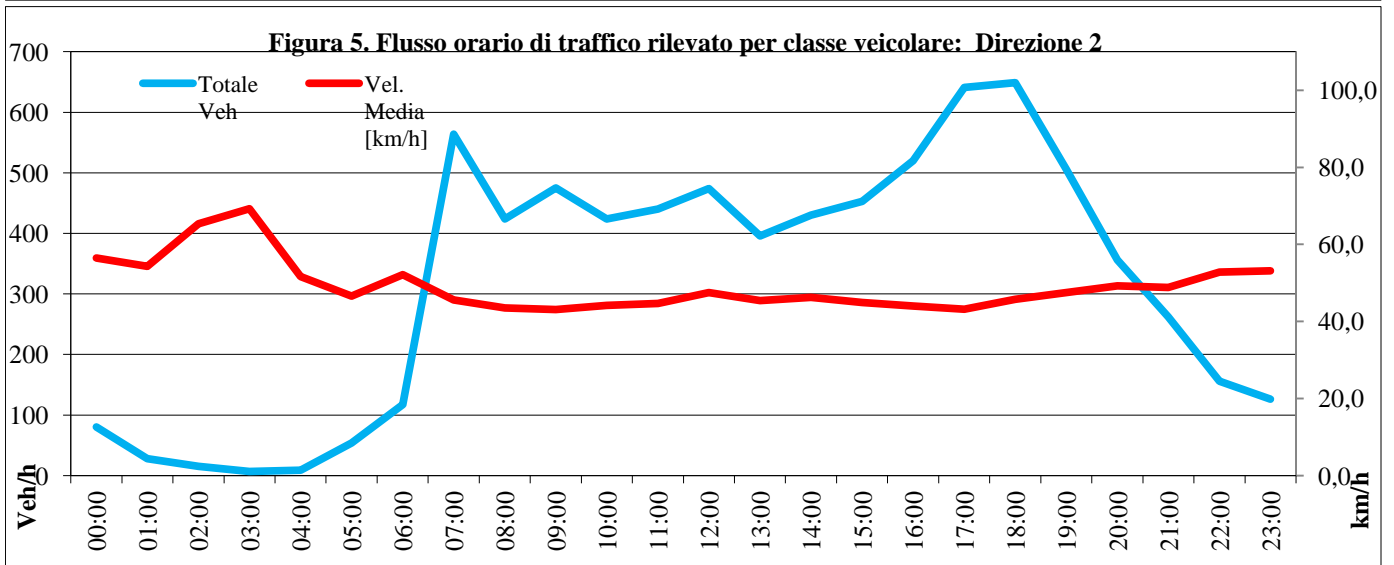
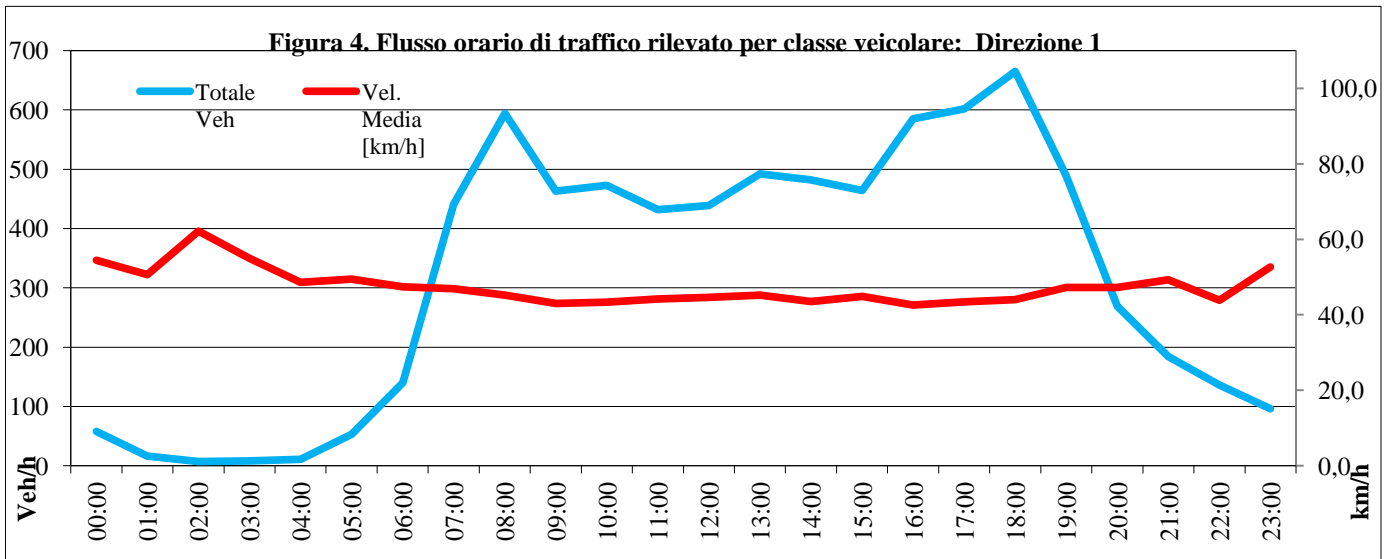
Postazione	2	Strada:	VIA VERDI - PRESSI CIV. 84
Direzione	1		NORD - USCITA CITTA'
Direzione	2		SUD - INGRESSO CITTA'



COMUNE DI CERNUSCO SUL NAVIGLIO

RILIEVI DI TRAFFICO

Postazione	2	Strada:	VIA VERDI - PRESSI CIV. 84
Direzione	1		NORD - USCITA CITTA'
Direzione	2		SUD - INGRESSO CITTA'



COMUNE DI CERNUSCO SUL NAVIGLIO

RILIEVI DI TRAFFICO

Postazione: **2**

Strada	VIA VERDI - PRESSI CIV. 84
Direzione 1 vs.	NORD - USCITA CITTA'
Direzione 2 vs.	SUD - INGRESSO CITTA'

Data dal	12/04/2013	Data al	12/04/2013
Giorno da	VENERDI	Giorno al	VENERDI
dalle ore	0:00:00	alle ore	24:00:00
Durata	24 ORE		

POSTAZIONE 2
VIA VERDI - PRESSI CIV. 84

ANNOTAZIONI

NULLA DI RILEVANTE.

COMUNE DI CERNUSCO SUL NAVIGLIO

RILIEVI DI TRAFFICO

Postazione	2	Strada:	VIA VERDI - PRESSI CIV. 84
Direzione	1	NORD - USCITA CITTA'	

Tabella 1 - Flussi di traffico MONODIREZIONALI rilevati per classi veicolari

Periodo	Classi di veicolari								TOTALE 1÷8	Traffico leggero (auto, moto) 1÷2	Traffico leggero commerciale 3	Traffico pesante 4÷8
	1	2	3	4	5	6	7	8				
	Motocicli	Autovetture	Veicoli commerciali leggeri	Veicoli industriali isolati	Autobus	Autoarticolato	Autotreno	Veicoli eccezionali				
00:00 ÷ 01:00	0	32	2	0	0	0	0	0	34	32	2	0
01:00 ÷ 02:00	0	21	0	0	0	0	0	0	21	21	0	0
02:00 ÷ 03:00	0	3	0	0	0	0	0	0	3	3	0	0
03:00 ÷ 04:00	0	6	0	0	0	0	0	0	6	6	0	0
04:00 ÷ 05:00	0	10	0	0	1	0	0	0	11	10	0	1
05:00 ÷ 06:00	0	44	4	0	3	3	0	0	54	44	4	6
06:00 ÷ 07:00	3	132	8	0	1	0	1	0	145	135	8	2
07:00 ÷ 08:00	10	371	24	2	0	3	2	0	412	381	24	7
08:00 ÷ 09:00	14	524	33	0	1	0	0	0	572	538	33	1
09:00 ÷ 10:00	12	434	31	5	2	3	0	0	487	446	31	10
10:00 ÷ 11:00	14	461	29	3	2	0	0	0	509	475	29	5
11:00 ÷ 12:00	12	441	29	2	1	1	0	0	486	453	29	4
12:00 ÷ 13:00	14	373	28	3	0	1	0	0	419	387	28	4
13:00 ÷ 14:00	13	489	35	1	0	1	0	0	539	502	35	2
14:00 ÷ 15:00	18	459	30	3	3	3	0	0	516	477	30	9
15:00 ÷ 16:00	14	463	32	4	1	0	0	0	514	477	32	5
16:00 ÷ 17:00	16	546	39	2	0	1	1	0	605	562	39	4
17:00 ÷ 18:00	17	650	44	2	0	1	0	0	714	667	44	3
18:00 ÷ 19:00	16	613	47	1	0	0	0	0	677	629	47	1
19:00 ÷ 20:00	9	522	36	0	1	0	0	0	568	531	36	1
20:00 ÷ 21:00	8	321	21	0	0	0	0	0	350	329	21	0
21:00 ÷ 22:00	5	193	12	0	1	0	0	0	211	198	12	1
22:00 ÷ 23:00	3	151	10	0	0	0	0	0	164	154	10	0
23:00 ÷ 00:00	2	102	7	0	0	0	0	0	111	104	7	0
TOTALE	200	7361	501	28	17	17	4	0	8128	7561	501	66
% CLASSE	2,5	90,6	6,2	0,3	0,2	0,2	0,0		100,0	93,0	6,2	0,8
TOT. DIURNO	170	5824	401	28	10	14	3	0	6450	5994	401	55
% CLASSE	2,6	90,3	6,2	0,4	0,2	0,2	0,0		100,0	92,9	6,2	0,9
TOT. NOTTURNO	30	1537	100	0	7	3	1	0	1678	1567	100	11
% CLASSE	1,8	91,6	6,0		0,4	0,2	0,1		100,0	93,4	6,0	0,7
Media Veh/h	8	307	21	1	1	1	0	0	339	315	21	3
Max Veh/h	18	650	47	5	3	3	2	0	714	667	47	10

COMUNE DI CERNUSCO SUL NAVIGLIO

RILIEVI DI TRAFFICO

Postazione	2	Strada:	VIA VERDI - PRESSI CIV. 84
Direzione	1	NORD - USCITA CITTA'	

Tabella 2 - Flussi di traffico MONODIREZIONALI rilevati per classi di Velocità

Periodo	Classi di Velocità [km/h]									Totale Veh	Vel. Media [km/h]
	<20,1	20,1 ÷ 30,0	30,1 ÷ 40,0	40,1 ÷ 50,0	50,1 ÷ 60,0	60,1 ÷ 70,0	70,1 ÷ 80,0	80,1 ÷ 90,0	>90,0		
00:00 ÷ 01:00	0	2	5	9	15	3	0	0	0	34	48,5
01:00 ÷ 02:00	0	0	1	7	8	1	3	0	1	21	56,2
02:00 ÷ 03:00	0	0	1	0	0	2	0	0	0	3	55,0
03:00 ÷ 04:00	0	0	1	1	3	0	1	0	0	6	53,3
04:00 ÷ 05:00	0	0	0	6	1	4	0	0	0	11	53,2
05:00 ÷ 06:00	1	2	5	21	15	10	0	0	0	54	49,2
06:00 ÷ 07:00	1	11	31	54	38	9	1	0	0	145	45,2
07:00 ÷ 08:00	6	10	61	207	104	18	6	0	0	412	46,4
08:00 ÷ 09:00	6	22	115	298	118	11	1	1	0	572	44,4
09:00 ÷ 10:00	7	26	149	216	78	10	1	0	0	487	42,4
10:00 ÷ 11:00	3	7	157	269	67	6	0	0	0	509	43,0
11:00 ÷ 12:00	6	18	135	226	86	14	1	0	0	486	43,5
12:00 ÷ 13:00	0	11	75	198	116	17	2	0	0	419	46,4
13:00 ÷ 14:00	2	18	106	256	125	30	2	0	0	539	45,8
14:00 ÷ 15:00	7	36	132	232	92	14	3	0	0	516	43,1
15:00 ÷ 16:00	1	12	106	273	106	12	3	1	0	514	45,2
16:00 ÷ 17:00	2	32	149	294	114	11	3	0	0	605	43,8
17:00 ÷ 18:00	6	23	144	405	121	15	0	0	0	714	44,2
18:00 ÷ 19:00	0	6	124	361	164	18	2	2	0	677	46,2
19:00 ÷ 20:00	0	5	108	290	144	15	5	1	0	568	46,3
20:00 ÷ 21:00	1	3	42	175	92	30	6	1	0	350	48,5
21:00 ÷ 22:00	1	1	38	81	73	14	3	0	0	211	48,2
22:00 ÷ 23:00	0	8	30	73	39	10	3	1	0	164	46,6
23:00 ÷ 00:00	0	3	18	43	31	10	3	3	0	111	49,3

TOTALE	50	256	1733	3995	1750	284	49	10	1	8128	45,1
% CLASSE	0,6	3,1	21,3	49,2	21,5	3,5	0,6	0,1	0,0	100,0	
TOT. DIURNO	46	221	1453	3235	1291	176	24	4	0	6450	44,5
% CLASSE	0,7	3,4	22,5	50,2	20,0	2,7	0,4	0,1		100,0	
TOT. NOTTURNO	4	35	280	760	459	108	25	6	1	1678	47,5
% CLASSE	0,2	2,1	16,7	45,3	27,4	6,4	1,5	0,4	0,1	100,0	

COMUNE DI CERNUSCO SUL NAVIGLIO

RILIEVI DI TRAFFICO

Postazione	2	Strada:	VIA VERDI - PRESSI CIV. 84
Direzione	2	SUD - INGRESSO CITTA'	

Tabella 3 - Flussi di traffico MONODIREZIONALI rilevati per classi veicolari

Periodo	Classi di veicolari								TOTALE 1÷8	Traffico leggero (auto, moto) 1÷2	Traffico leggero commerciale 3	Traffico pesante 4÷8
	1	2	3	4	5	6	7	8				
	Motocicli	Autovetture	Veicoli commerciali leggeri	Veicoli industriali isolati	Autobus	Autoarticolato	Autotreno	Veicoli eccezionali				
00:00 ÷ 01:00	1	55	4	0	0	0	1	0	61	56	4	1
01:00 ÷ 02:00	0	33	2	0	0	0	0	0	35	33	2	0
02:00 ÷ 03:00	0	14	0	0	0	0	0	0	14	14	0	0
03:00 ÷ 04:00	0	9	0	0	0	0	0	0	9	9	0	0
04:00 ÷ 05:00	0	7	0	0	0	0	0	0	7	7	0	0
05:00 ÷ 06:00	2	48	4	2	0	1	0	0	57	50	4	3
06:00 ÷ 07:00	2	100	6	1	2	0	2	0	113	102	6	5
07:00 ÷ 08:00	12	504	30	2	1	0	2	0	551	516	30	5
08:00 ÷ 09:00	10	387	28	3	2	0	0	0	430	397	28	5
09:00 ÷ 10:00	13	448	32	1	0	0	0	0	494	461	32	1
10:00 ÷ 11:00	8	362	25	2	0	0	0	0	397	370	25	2
11:00 ÷ 12:00	16	412	26	2	0	1	0	0	457	428	26	3
12:00 ÷ 13:00	13	451	28	4	1	1	0	0	498	464	28	6
13:00 ÷ 14:00	10	386	29	2	0	1	0	0	428	396	29	3
14:00 ÷ 15:00	11	409	24	4	0	1	0	0	449	420	24	5
15:00 ÷ 16:00	12	486	28	1	1	0	0	1	529	498	28	3
16:00 ÷ 17:00	12	503	31	3	0	1	0	0	550	515	31	4
17:00 ÷ 18:00	19	588	41	0	0	1	0	0	649	607	41	1
18:00 ÷ 19:00	21	620	43	0	0	1	0	0	685	641	43	1
19:00 ÷ 20:00	17	497	33	2	2	0	0	0	551	514	33	4
20:00 ÷ 21:00	8	331	21	0	0	0	0	0	360	339	21	0
21:00 ÷ 22:00	8	272	19	2	1	0	0	0	302	280	19	3
22:00 ÷ 23:00	5	194	13	0	1	0	0	0	213	199	13	1
23:00 ÷ 00:00	4	114	7	0	0	0	0	0	125	118	7	0
TOTALE	204	7230	474	31	11	8	5	1	7964	7434	474	56
% CLASSE	2,6	90,8	6,0	0,4	0,1	0,1	0,1	0,0	100,0	93,3	6,0	0,7
TOT. DIURNO	157	5556	365	24	5	7	2	1	6117	5713	365	39
% CLASSE	2,6	90,8	6,0	0,4	0,1	0,1	0,0	0,0	100,0	93,4	6,0	0,6
TOT. NOTTURNO	47	1674	109	7	6	1	3	0	1847	1721	109	17
% CLASSE	2,5	90,6	5,9	0,4	0,3	0,1	0,2		100,0	93,2	5,9	0,9
Media Veh/h	9	301	20	1	0	0	0	0	332	310	20	2
Max Veh/h	21	620	43	4	2	1	2	1	685	641	43	6

COMUNE DI CERNUSCO SUL NAVIGLIO

RILIEVI DI TRAFFICO

Postazione	2	Strada:	VIA VERDI - PRESSI CIV. 84
Direzione	2		SUD - INGRESSO CITTA'

Tabella 4 - Flussi di traffico MONODIREZIONALI rilevati per classi di Velocità

Periodo	Classi di Velocità [km/h]									Totale Veh	Vel. Media [km/h]
	<20,1	20,1 ÷ 30,0	30,1 ÷ 40,0	40,1 ÷ 50,0	50,1 ÷ 60,0	60,1 ÷ 70,0	70,1 ÷ 80,0	80,1 ÷ 90,0	>90,0		
00:00 ÷ 01:00	0	1	3	14	21	14	4	4	0	61	56,8
01:00 ÷ 02:00	0	0	2	6	11	12	4	0	0	35	57,9
02:00 ÷ 03:00	0	0	1	4	3	2	1	2	1	14	61,1
03:00 ÷ 04:00	0	2	0	2	3	2	0	0	0	9	48,3
04:00 ÷ 05:00	0	1	2	2	0	1	1	0	0	7	46,4
05:00 ÷ 06:00	0	8	15	22	9	2	1	0	0	57	42,4
06:00 ÷ 07:00	1	3	9	46	32	19	3	0	0	113	50,4
07:00 ÷ 08:00	2	32	130	247	112	27	1	0	0	551	44,4
08:00 ÷ 09:00	5	41	117	177	76	13	1	0	0	430	42,4
09:00 ÷ 10:00	7	29	123	216	96	19	3	1	0	494	43,8
10:00 ÷ 11:00	1	20	93	169	94	19	1	0	0	397	45,0
11:00 ÷ 12:00	2	19	112	231	82	10	1	0	0	457	43,9
12:00 ÷ 13:00	2	20	93	241	116	18	7	1	0	498	45,7
13:00 ÷ 14:00	4	24	110	163	96	26	3	2	0	428	44,8
14:00 ÷ 15:00	6	32	103	170	106	25	7	0	0	449	44,8
15:00 ÷ 16:00	4	20	98	253	131	20	3	0	0	529	45,5
16:00 ÷ 17:00	2	27	115	262	111	27	5	1	0	550	45,1
17:00 ÷ 18:00	26	38	127	298	131	27	2	0	0	649	43,4
18:00 ÷ 19:00	3	31	161	300	156	30	4	0	0	685	44,9
19:00 ÷ 20:00	1	10	67	231	183	43	15	1	0	551	49,1
20:00 ÷ 21:00	3	12	46	130	111	50	8	0	0	360	49,3
21:00 ÷ 22:00	1	5	45	136	82	22	10	0	1	302	48,4
22:00 ÷ 23:00	0	6	21	89	67	25	4	0	1	213	49,8
23:00 ÷ 00:00	1	6	18	38	42	16	4	0	0	125	49,2

TOTALE	71	387	1611	3447	1871	469	93	12	3	7964	45,7
% CLASSE	0,9	4,9	20,2	43,3	23,5	5,9	1,2	0,2	0,0	100,0	
TOT. DIURNO	64	333	1382	2727	1307	261	38	5	0	6117	44,5
% CLASSE	1,0	5,4	22,6	44,6	21,4	4,3	0,6	0,1		100,0	
TOT. NOTTURNO	7	54	229	720	564	208	55	7	3	1847	49,5
% CLASSE	0,4	2,9	12,4	39,0	30,5	11,3	3,0	0,4	0,2	100,0	

COMUNE DI CERNUSCO SUL NAVIGLIO

RILIEVI DI TRAFFICO

Postazione	2	Strada:	VIA VERDI - PRESSI CIV. 84
------------	---	---------	----------------------------

Tabella 5 - Flussi di traffico BIDIREZIONALI rilevati per classi veicolari

Periodo	Classi di veicolari								TOTALE 1÷8	Traffico leggero (auto, moto) 1÷2	Traffico leggero commerciale 3	Traffico pesante 4÷8
	1 Motocicli	2 Autovetture	3 Veicoli commerciali leggeri	4 Veicoli industriali isolati	5 Autobus	6 Autoarticolato	7 Autotreno	8 Veicoli eccezionali				
00:00 ÷ 01:00	1	87	6	0	0	0	1	0	95	88	6	1
01:00 ÷ 02:00	0	54	2	0	0	0	0	0	56	54	2	0
02:00 ÷ 03:00	0	17	0	0	0	0	0	0	17	17	0	0
03:00 ÷ 04:00	0	15	0	0	0	0	0	0	15	15	0	0
04:00 ÷ 05:00	0	17	0	0	1	0	0	0	18	17	0	1
05:00 ÷ 06:00	2	92	8	2	3	4	0	0	111	94	8	9
06:00 ÷ 07:00	5	232	14	1	3	0	3	0	258	237	14	7
07:00 ÷ 08:00	22	875	54	4	1	3	4	0	963	897	54	12
08:00 ÷ 09:00	24	911	61	3	3	0	0	0	1002	935	61	6
09:00 ÷ 10:00	25	882	63	6	2	3	0	0	981	907	63	11
10:00 ÷ 11:00	22	823	54	5	2	0	0	0	906	845	54	7
11:00 ÷ 12:00	28	853	55	4	1	2	0	0	943	881	55	7
12:00 ÷ 13:00	27	824	56	7	1	2	0	0	917	851	56	10
13:00 ÷ 14:00	23	875	64	3	0	2	0	0	967	898	64	5
14:00 ÷ 15:00	29	868	54	7	3	4	0	0	965	897	54	14
15:00 ÷ 16:00	26	949	60	5	2	0	0	1	1043	975	60	8
16:00 ÷ 17:00	28	1049	70	5	0	2	1	0	1155	1077	70	8
17:00 ÷ 18:00	36	1238	85	2	0	2	0	0	1363	1274	85	4
18:00 ÷ 19:00	37	1233	90	1	0	1	0	0	1362	1270	90	2
19:00 ÷ 20:00	26	1019	69	2	3	0	0	0	1119	1045	69	5
20:00 ÷ 21:00	16	652	42	0	0	0	0	0	710	668	42	0
21:00 ÷ 22:00	13	465	31	2	2	0	0	0	513	478	31	4
22:00 ÷ 23:00	8	345	23	0	1	0	0	0	377	353	23	1
23:00 ÷ 00:00	6	216	14	0	0	0	0	0	236	222	14	0
TOTALE	404	14591	975	59	28	25	9	1	16092	14995	975	122
% CLASSE	2,5	90,7	6,1	0,4	0,2	0,2	0,1	0,0	100,0	93,2	6,1	0,8
TOT. DIURNO	327	11380	766	52	15	21	5	1	12567	11707	766	94
% CLASSE	2,6	90,6	6,1	0,4	0,1	0,2	0,0	0,0	100,0	93,2	6,1	0,7
TOT. NOTTURNO	77	3211	209	7	13	4	4	0	3525	3288	209	28
% CLASSE	2,2	91,1	5,9	0,2	0,4	0,1	0,1		100,0	93,3	5,9	0,8
Media Veh/h	17	608	41	2	1	1	0	0	671	625	41	5
Max Veh/h	37	1238	90	7	3	4	4	1	1363	1274	90	14

COMUNE DI CERNUSCO SUL NAVIGLIO

RILIEVI DI TRAFFICO

Postazione	2	Strada:	VIA VERDI - PRESSI CIV. 84
-------------------	----------	---------	----------------------------

Tabella 6 - Flussi di traffico BIDIREZIONALI rilevati per classi di Velocità

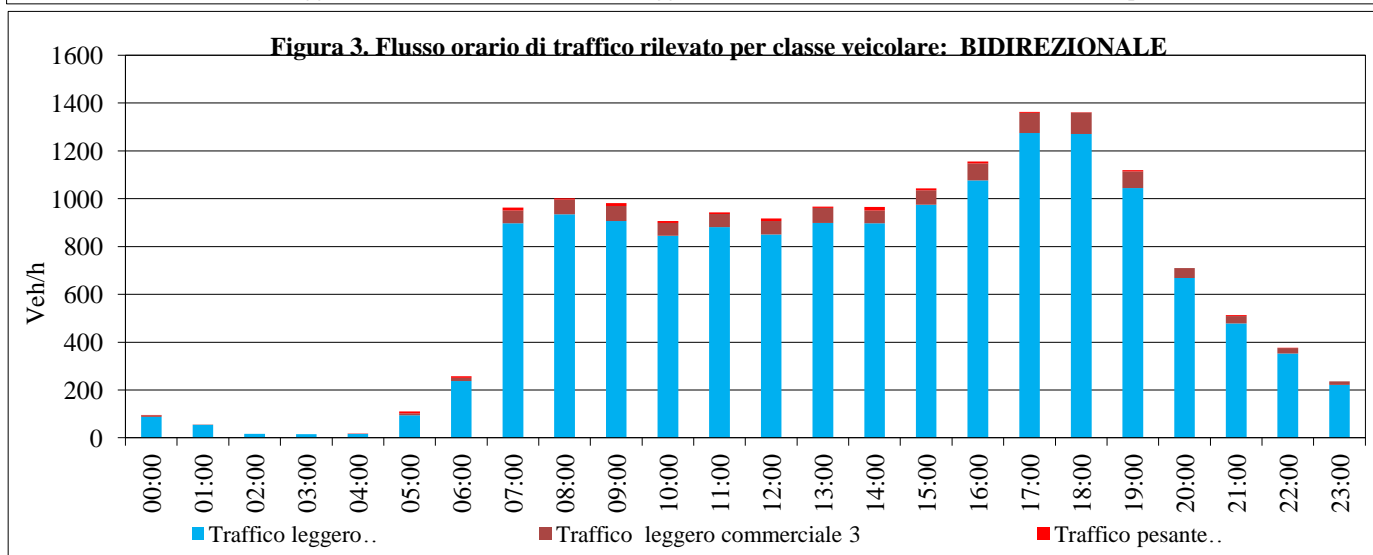
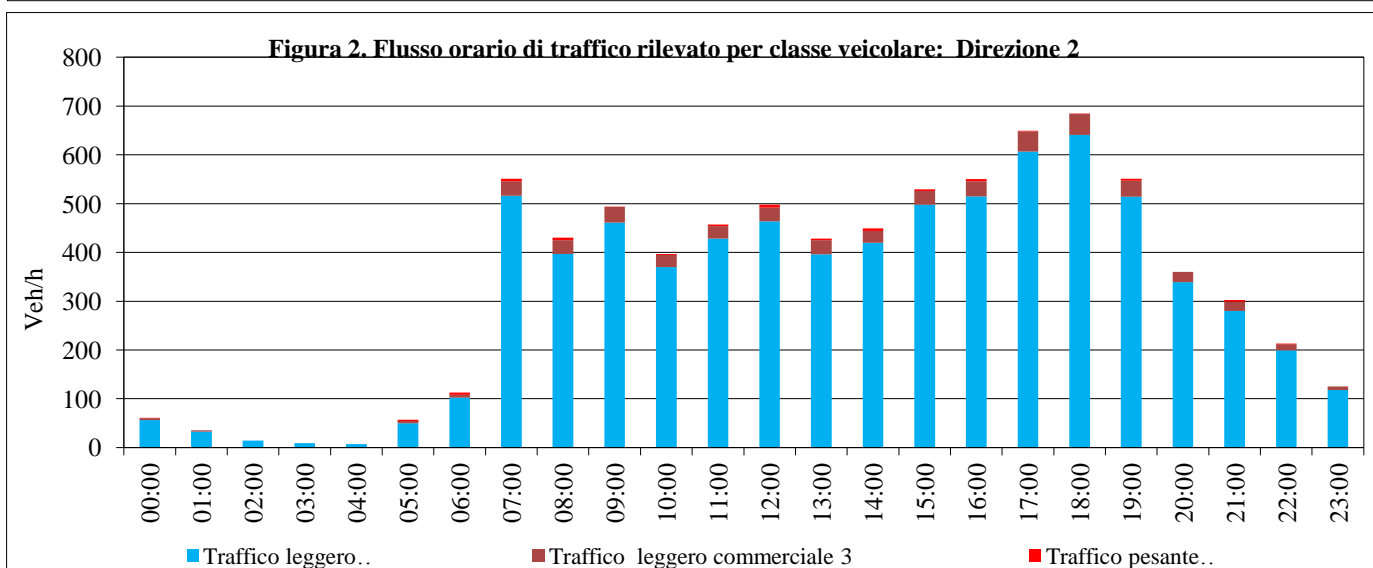
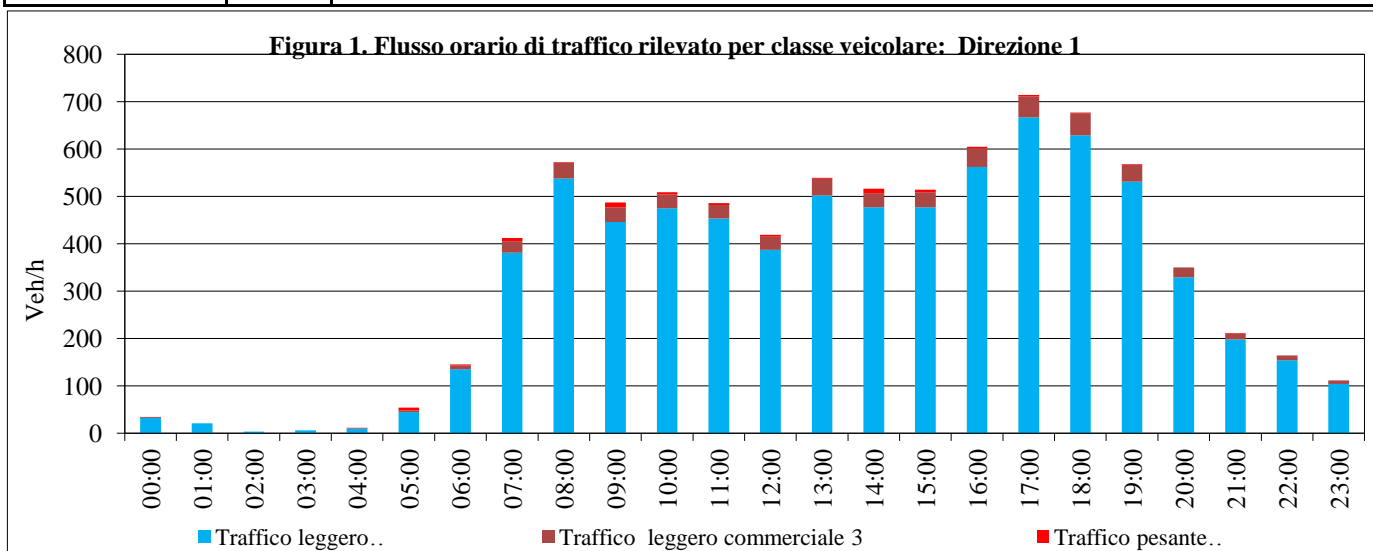
Periodo	Classi di Velocità [km/h]									Totale Veh	Vel. Media [km/h]
	<20,1	20,1 ÷ 30,0	30,1 ÷ 40,0	40,1 ÷ 50,0	50,1 ÷ 60,0	60,1 ÷ 70,0	70,1 ÷ 80,0	80,1 ÷ 90,0	>90,0		
00:00 ÷ 01:00	0	3	8	23	36	17	4	4	0	95	53,8
01:00 ÷ 02:00	0	0	3	13	19	13	7	0	1	56	57,2
02:00 ÷ 03:00	0	0	2	4	3	4	1	2	1	17	60,0
03:00 ÷ 04:00	0	2	1	3	6	2	1	0	0	15	50,3
04:00 ÷ 05:00	0	1	2	8	1	5	1	0	0	18	50,6
05:00 ÷ 06:00	1	10	20	43	24	12	1	0	0	111	45,7
06:00 ÷ 07:00	2	14	40	100	70	28	4	0	0	258	47,4
07:00 ÷ 08:00	8	42	191	454	216	45	7	0	0	963	45,2
08:00 ÷ 09:00	11	63	232	475	194	24	2	1	0	1002	43,6
09:00 ÷ 10:00	14	55	272	432	174	29	4	1	0	981	43,1
10:00 ÷ 11:00	4	27	250	438	161	25	1	0	0	906	43,9
11:00 ÷ 12:00	8	37	247	457	168	24	2	0	0	943	43,7
12:00 ÷ 13:00	2	31	168	439	232	35	9	1	0	917	46,0
13:00 ÷ 14:00	6	42	216	419	221	56	5	2	0	967	45,4
14:00 ÷ 15:00	13	68	235	402	198	39	10	0	0	965	43,9
15:00 ÷ 16:00	5	32	204	526	237	32	6	1	0	1043	45,4
16:00 ÷ 17:00	4	59	264	556	225	38	8	1	0	1155	44,4
17:00 ÷ 18:00	32	61	271	703	252	42	2	0	0	1363	43,8
18:00 ÷ 19:00	3	37	285	661	320	48	6	2	0	1362	45,5
19:00 ÷ 20:00	1	15	175	521	327	58	20	2	0	1119	47,7
20:00 ÷ 21:00	4	15	88	305	203	80	14	1	0	710	48,9
21:00 ÷ 22:00	2	6	83	217	155	36	13	0	1	513	48,3
22:00 ÷ 23:00	0	14	51	162	106	35	7	1	1	377	48,4
23:00 ÷ 00:00	1	9	36	81	73	26	7	3	0	236	49,3

TOTALE	121	643	3344	7442	3621	753	142	22	4	16092	45,4
% CLASSE	0,8	4,0	20,8	46,2	22,5	4,7	0,9	0,1	0,0	100,0	
TOT. DIURNO	110	554	2835	5962	2598	437	62	9	0	12567	44,5
% CLASSE	0,9	4,4	22,6	47,4	20,7	3,5	0,5	0,1		100,0	
TOT. NOTTURNO	11	89	509	1480	1023	316	80	13	4	3525	48,5
% CLASSE	0,3	2,5	14,4	42,0	29,0	9,0	2,3	0,4	0,1	100,0	

COMUNE DI CERNUSCO SUL NAVIGLIO

RILIEVI DI TRAFFICO

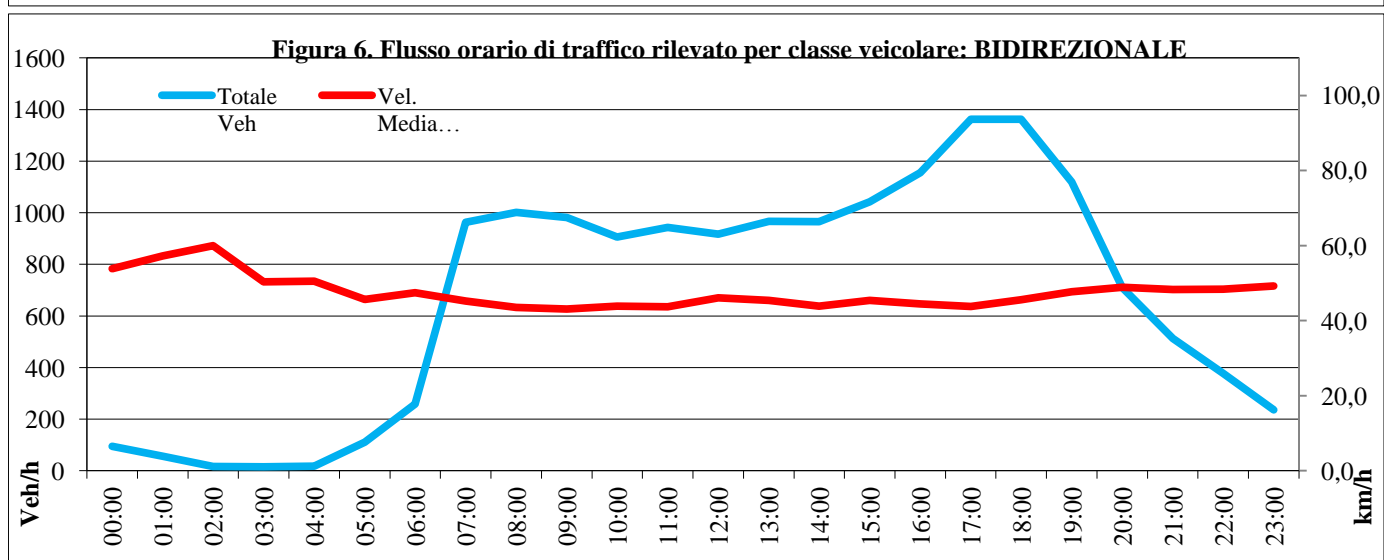
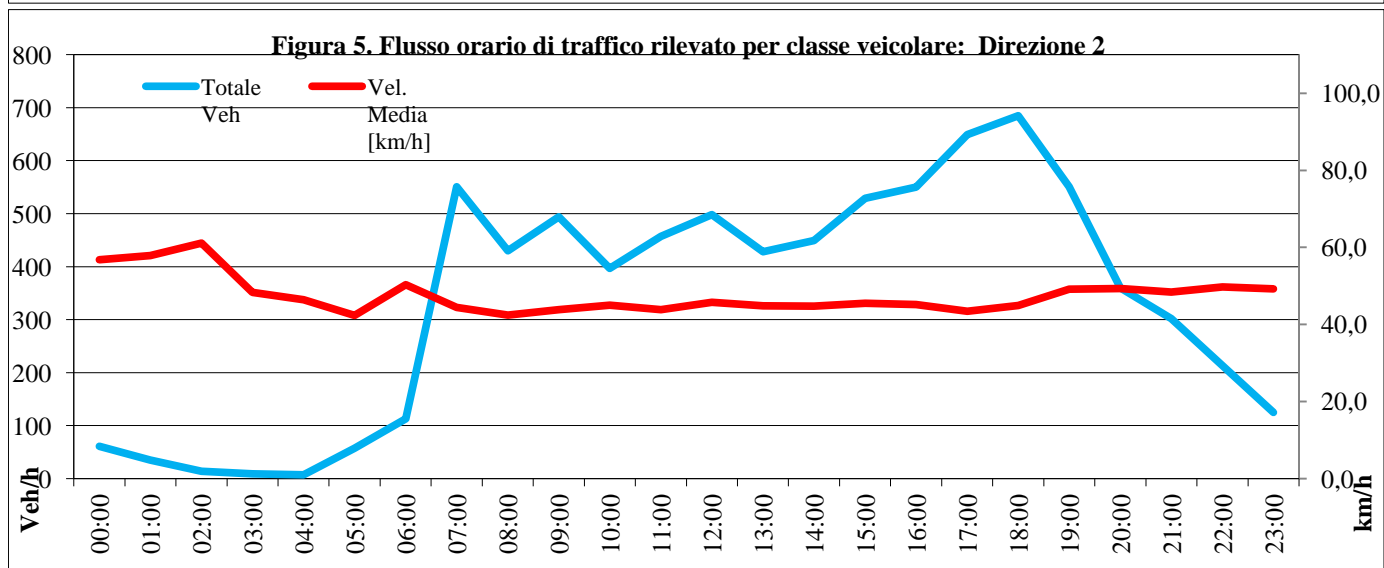
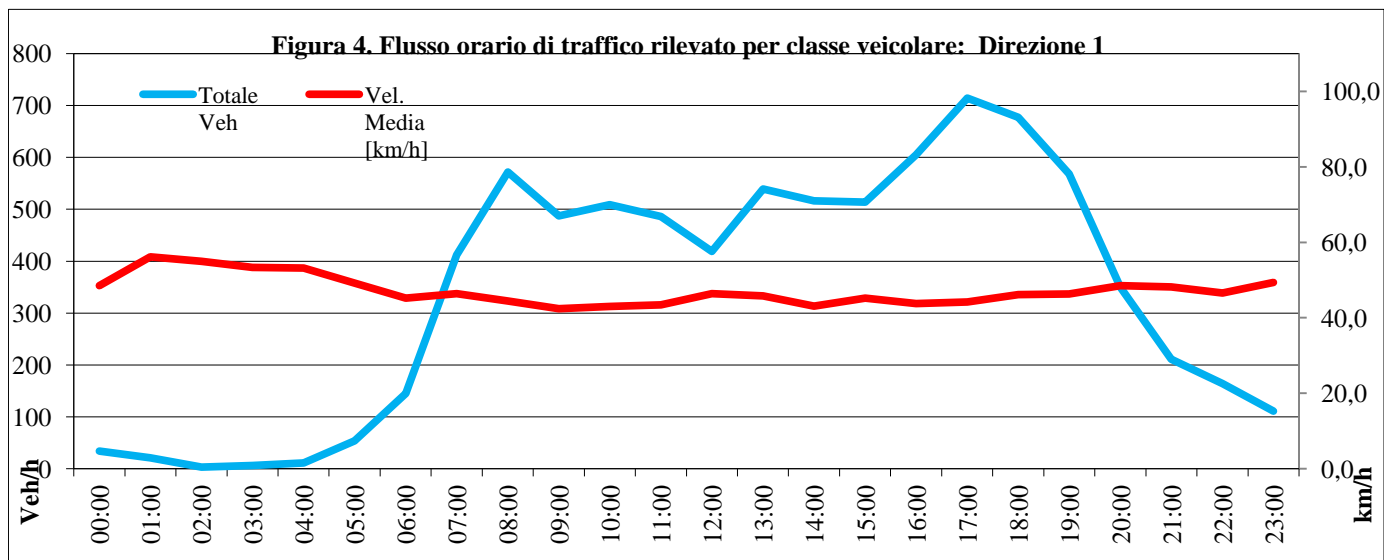
Postazione	2	Strada:	VIA VERDI - PRESSI CIV. 84
Direzione	1		NORD - USCITA CITTA'
Direzione	2		SUD - INGRESSO CITTA'



COMUNE DI CERNUSCO SUL NAVIGLIO

RILIEVI DI TRAFFICO

Postazione	2	Strada:	VIA VERDI - PRESSI CIV. 84
Direzione	1		NORD - USCITA CITTA'
Direzione	2		SUD - INGRESSO CITTA'



COMUNE DI CERNUSCO SUL NAVIGLIO

RILIEVI DI TRAFFICO

Postazione: **3**

Strada	VIA C.B. CAVOUR - PRESSI PARCO DEI GERMANI
Direzione 1 vs.	OVEST - VIA MAZZINI
Direzione 2 vs.	EST - VIA PAVESE

Data dal	11/04/2013	Data al	12/04/2013
Giorno da	GIOVEDÌ	Giorno al	VENERDÌ
dalle ore	0:00:00	alle ore	24:00:00
Durata	48 ORE		



COMUNE DI CERNUSCO SUL NAVIGLIO

RILIEVI DI TRAFFICO

Postazione: **3**

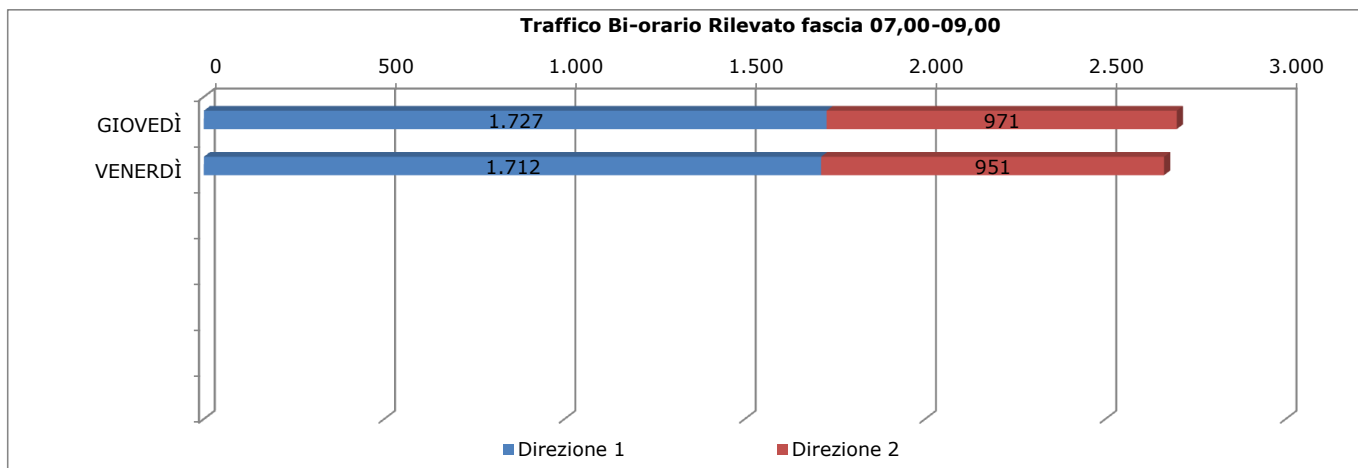
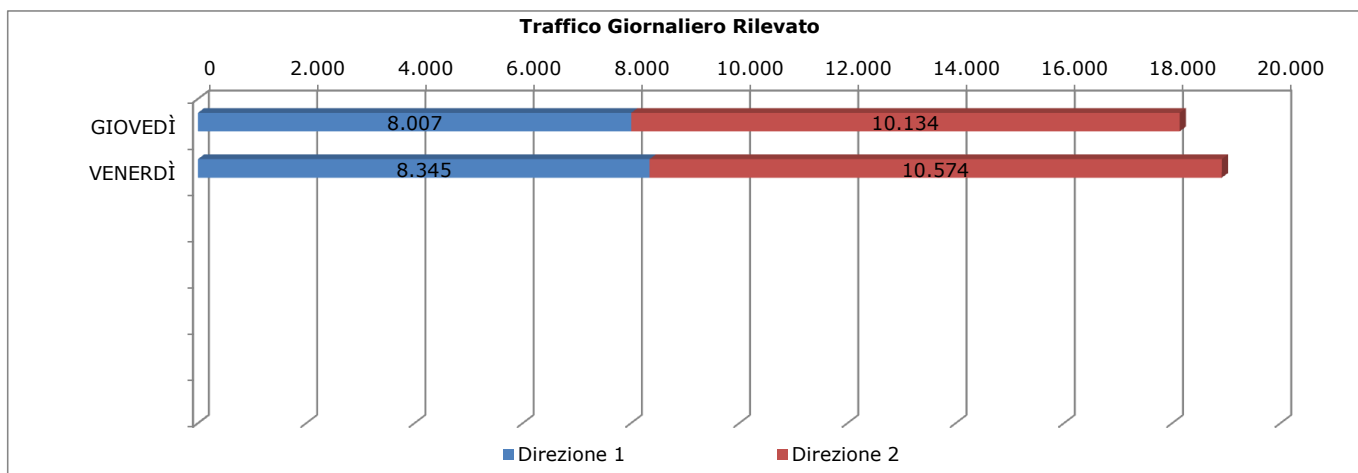
Strada	VIA C.B. CAVOUR - PRESSI PARCO DEI GERMANI
Direzione 1 vs.	OVEST - VIA MAZZINI
Direzione 2 vs.	EST - VIA PAVESE

Data dal	11/04/2013	Data al	12/04/2013
Giorno da	GIOVEDÌ	Giorno al	VENERDÌ
dalle ore	0:00:00	alle ore	24:00:00
Durata	48 ORE		

		TRAFFICO GIORNALIERO RILEVATO				TRAFFICO BI-ORARIO RILEVATO FASCIA DI PUNTA 07,00-09,00		
Giorno	Data	Direzione 1	Direzione 2	Totale	% Pesante	Direzione 1	Direzione 2	Totale
GIOVEDÌ	11/04/2013	8.007	10.134	18.141	6,6	1.727	971	2.698
VENERDÌ	12/04/2013	8.345	10.574	18.919	6,4	1.712	951	2.663

Traffico Medio Rilevato	8.176	10.354	18.530
-------------------------	--------------	---------------	---------------

1.720	961	2.681
--------------	------------	--------------



IN ALLEGATO SONO RIPORTATE LE TAVOLE DI DETTAGLIO CON IL RIEPILOGO ORARIO PER DIREZIONE DI MARCIA, TIPOLOGIA DI VEICOLO E CLASSE DI VELOCITA'

COMUNE DI CERNUSCO SUL NAVIGLIO

RILIEVI DI TRAFFICO

Postazione: **3**

Strada	VIA C.B. CAVOUR - PRESSI PARCO DEI GERMANI
Direzione 1 vs.	OVEST - VIA MAZZINI
Direzione 2 vs.	EST - VIA PAVESE

Data dal	11/04/2013	Data al	11/04/2013
Giorno da	GIOVEDI	Giorno al	GIOVEDI
dalle ore	0:00:00	alle ore	24:00:00
Durata	24 ORE		

POSTAZIONE 3
VIA C.B. CAVOUR - PRESSI PARCO DEI GERMANI

ANNOTAZIONI

NULLA DI RILEVANTE.

COMUNE DI CERNUSCO SUL NAVIGLIO

RILIEVI DI TRAFFICO

Postazione	3	Strada:	VIA C.B. CAVOUR - PRESSI PARCO DEI GERMANI
Direzione	1		OVEST - VIA MAZZINI

Tabella 1 - Flussi di traffico MONODIREZIONALI rilevati per classi veicolari

Periodo	Classi di veicolari								TOTALE 1÷8	Traffico leggero (auto, moto) 1÷2	Traffico leggero commerciale 3	Traffico pesante 4÷8
	1	2	3	4	5	6	7	8				
	Motocicli	Autovetture	Veicoli commerciali leggeri	Veicoli industriali isolati	Autobus	Autoarticolato	Autotreno	Veicoli eccezionali				
00:00 ÷ 01:00	0	56	4	0	0	0	0	0	60	56	4	0
01:00 ÷ 02:00	0	21	0	0	0	0	0	0	21	21	0	0
02:00 ÷ 03:00	0	9	0	0	0	0	0	0	9	9	0	0
03:00 ÷ 04:00	0	7	0	1	0	0	0	0	8	7	0	1
04:00 ÷ 05:00	0	17	0	0	0	0	0	0	17	17	0	0
05:00 ÷ 06:00	1	49	3	0	0	0	0	0	53	50	3	0
06:00 ÷ 07:00	5	213	13	1	0	0	0	0	232	218	13	1
07:00 ÷ 08:00	16	715	45	6	3	0	0	0	785	731	45	9
08:00 ÷ 09:00	13	865	57	7	0	0	0	0	942	878	57	7
09:00 ÷ 10:00	13	586	36	1	0	0	0	0	636	599	36	1
10:00 ÷ 11:00	13	395	30	4	0	0	0	0	442	408	30	4
11:00 ÷ 12:00	9	338	21	0	0	0	0	0	368	347	21	0
12:00 ÷ 13:00	9	338	21	1	0	0	0	0	369	347	21	1
13:00 ÷ 14:00	13	414	26	1	0	0	0	0	454	427	26	1
14:00 ÷ 15:00	9	426	28	1	2	0	0	0	466	435	28	3
15:00 ÷ 16:00	8	418	30	0	0	0	0	0	456	426	30	0
16:00 ÷ 17:00	10	477	32	1	0	0	0	0	520	487	32	1
17:00 ÷ 18:00	15	497	35	4	1	0	0	0	552	512	35	5
18:00 ÷ 19:00	9	452	28	4	1	0	0	0	494	461	28	5
19:00 ÷ 20:00	12	350	27	3	0	0	0	0	392	362	27	3
20:00 ÷ 21:00	9	262	18	1	2	1	0	0	293	271	18	4
21:00 ÷ 22:00	6	183	13	0	0	0	0	0	202	189	13	0
22:00 ÷ 23:00	5	130	9	0	0	0	0	0	144	135	9	0
23:00 ÷ 00:00	2	86	4	0	0	0	0	0	92	88	4	0
TOTALE	177	7304	480	36	9	1	0	0	8007	7481	480	46
% CLASSE	2,2	91,2	6,0	0,4	0,1	0,0			100,0	93,4	6,0	0,6
TOT. DIURNO	137	5921	389	30	7	0	0	0	6484	6058	389	37
% CLASSE	2,1	91,3	6,0	0,5	0,1				100,0	93,4	6,0	0,6
TOT. NOTTURNO	40	1383	91	6	2	1	0	0	1523	1423	91	9
% CLASSE	2,6	90,8	6,0	0,4	0,1	0,1			100,0	93,4	6,0	0,6
Media Veh/h	7	304	20	2	0	0	0	0	334	312	20	2
Max Veh/h	16	865	57	7	3	1	0	0	942	878	57	9

COMUNE DI CERNUSCO SUL NAVIGLIO

RILIEVI DI TRAFFICO

Postazione	3	Strada:	VIA C.B. CAVOUR - PRESSI PARCO DEI GERMANI
Direzione	1		OVEST - VIA MAZZINI

Tabella 2 - Flussi di traffico MONODIREZIONALI rilevati per classi di Velocità

Periodo	Classi di Velocità [km/h]									Totale Veh	Vel. Media [km/h]
	<20,1	20,1 ÷ 30,0	30,1 ÷ 40,0	40,1 ÷ 50,0	50,1 ÷ 60,0	60,1 ÷ 70,0	70,1 ÷ 80,0	80,1 ÷ 90,0	>90,0		
00:00 ÷ 01:00	0	0	4	20	25	8	3	0	0	60	52,7
01:00 ÷ 02:00	0	0	1	4	7	6	2	1	0	21	58,3
02:00 ÷ 03:00	0	0	0	1	4	1	2	1	0	9	62,8
03:00 ÷ 04:00	0	0	0	3	2	3	0	0	0	8	55,0
04:00 ÷ 05:00	0	0	0	4	9	4	0	0	0	17	55,0
05:00 ÷ 06:00	0	0	3	19	17	11	2	1	0	53	53,7
06:00 ÷ 07:00	0	3	15	64	114	25	8	3	0	232	52,7
07:00 ÷ 08:00	0	1	148	431	190	14	1	0	0	785	45,9
08:00 ÷ 09:00	0	10	151	536	223	20	1	0	1	942	46,1
09:00 ÷ 10:00	0	11	107	333	165	18	1	0	1	636	46,3
10:00 ÷ 11:00	3	10	71	217	116	21	3	1	0	442	46,6
11:00 ÷ 12:00	1	0	53	175	110	25	4	0	0	368	48,1
12:00 ÷ 13:00	0	10	37	155	140	23	4	0	0	369	48,8
13:00 ÷ 14:00	1	12	42	206	159	33	1	0	0	454	48,5
14:00 ÷ 15:00	1	6	61	238	131	26	3	0	0	466	47,5
15:00 ÷ 16:00	1	15	69	256	104	11	0	0	0	456	45,5
16:00 ÷ 17:00	14	19	123	260	87	14	3	0	0	520	43,3
17:00 ÷ 18:00	5	13	142	279	100	12	0	1	0	552	44,0
18:00 ÷ 19:00	2	9	119	266	90	7	0	1	0	494	44,3
19:00 ÷ 20:00	1	3	41	186	141	18	2	0	0	392	48,4
20:00 ÷ 21:00	0	2	36	130	104	15	6	0	0	293	48,8
21:00 ÷ 22:00	0	0	21	86	76	17	2	0	0	202	49,7
22:00 ÷ 23:00	0	1	18	59	50	14	2	0	0	144	49,4
23:00 ÷ 00:00	0	0	7	45	34	6	0	0	0	92	49,2

TOTALE	29	125	1269	3973	2198	352	50	9	2	8007	46,8
% CLASSE	0,4	1,6	15,8	49,6	27,5	4,4	0,6	0,1	0,0	100,0	
TOT. DIURNO	28	116	1123	3352	1615	224	21	3	2	6484	46,1
% CLASSE	0,4	1,8	17,3	51,7	24,9	3,5	0,3	0,0	0,0	100,0	
TOT. NOTTURNO	1	9	146	621	583	128	29	6	0	1523	50,1
% CLASSE	0,1	0,6	9,6	40,8	38,3	8,4	1,9	0,4		100,0	

COMUNE DI CERNUSCO SUL NAVIGLIO

RILIEVI DI TRAFFICO

Postazione	3	Strada:	VIA C.B. CAVOUR - PRESSI PARCO DEI GERMANI
Direzione	2		EST - VIA PAVESE

Tabella 3 - Flussi di traffico MONODIREZIONALI rilevati per classi veicolari

Periodo	Classi di veicolari								TOTALE 1÷8	Traffico leggero (auto, moto) 1÷2	Traffico leggero commerciale 3	Traffico pesante 4÷8
	1	2	3	4	5	6	7	8				
	Motocicli	Autovetture	Veicoli commerciali leggeri	Veicoli industriali isolati	Autobus	Autoarticolato	Autotreno	Veicoli eccezionali				
00:00 ÷ 01:00	1	106	7	0	0	0	0	0	114	107	7	0
01:00 ÷ 02:00	0	43	2	0	0	0	0	0	45	43	2	0
02:00 ÷ 03:00	0	17	0	0	0	0	0	0	17	17	0	0
03:00 ÷ 04:00	0	7	0	0	0	0	0	0	7	7	0	0
04:00 ÷ 05:00	0	11	0	0	0	0	0	0	11	11	0	0
05:00 ÷ 06:00	0	44	2	0	0	0	0	0	46	44	2	0
06:00 ÷ 07:00	2	108	7	1	0	0	1	0	119	110	7	2
07:00 ÷ 08:00	14	364	26	2	1	0	0	0	407	378	26	3
08:00 ÷ 09:00	16	512	30	5	1	0	0	0	564	528	30	6
09:00 ÷ 10:00	11	445	28	2	2	1	0	0	489	456	28	5
10:00 ÷ 11:00	4	393	25	2	2	0	0	0	426	397	25	4
11:00 ÷ 12:00	8	443	30	1	0	0	0	0	482	451	30	1
12:00 ÷ 13:00	12	566	36	3	2	0	0	0	619	578	36	5
13:00 ÷ 14:00	18	525	34	2	2	1	0	0	582	543	34	5
14:00 ÷ 15:00	12	504	33	1	2	1	0	0	553	516	33	4
15:00 ÷ 16:00	21	565	45	0	0	0	0	0	631	586	45	0
16:00 ÷ 17:00	15	714	43	2	0	1	0	0	775	729	43	3
17:00 ÷ 18:00	30	1091	66	5	5	1	0	0	1198	1121	66	11
18:00 ÷ 19:00	24	1042	72	11	2	1	0	0	1152	1066	72	14
19:00 ÷ 20:00	17	821	56	4	2	0	0	0	900	838	56	6
20:00 ÷ 21:00	16	406	24	2	1	0	1	0	450	422	24	4
21:00 ÷ 22:00	8	204	14	0	0	0	0	0	226	212	14	0
22:00 ÷ 23:00	3	132	10	1	1	0	0	0	147	135	10	2
23:00 ÷ 00:00	3	159	11	0	1	0	0	0	174	162	11	1
TOTALE	235	9222	601	44	24	6	2	0	10134	9457	601	76
% CLASSE	2,3	91,0	5,9	0,4	0,2	0,1	0,0		100,0	93,3	5,9	0,7
TOT. DIURNO	185	7164	468	36	19	6	0	0	7878	7349	468	61
% CLASSE	2,3	90,9	5,9	0,5	0,2	0,1			100,0	93,3	5,9	0,8
TOT. NOTTURNO	50	2058	133	8	5	0	2	0	2256	2108	133	15
% CLASSE	2,2	91,2	5,9	0,4	0,2		0,1		100,0	93,4	5,9	0,7
Media Veh/h	10	384	25	2	1	0	0	0	422	394	25	3
Max Veh/h	30	1091	72	11	5	1	1	0	1198	1121	72	14

COMUNE DI CERNUSCO SUL NAVIGLIO

RILIEVI DI TRAFFICO

Postazione	3	Strada:	VIA C.B. CAVOUR - PRESSI PARCO DEI GERMANI
Direzione	2		EST - VIA PAVESE

Tabella 4 - Flussi di traffico MONODIREZIONALI rilevati per classi di Velocità

Periodo	Classi di Velocità [km/h]									Totale Veh	Vel. Media [km/h]
	<20,1	20,1 ÷ 30,0	30,1 ÷ 40,0	40,1 ÷ 50,0	50,1 ÷ 60,0	60,1 ÷ 70,0	70,1 ÷ 80,0	80,1 ÷ 90,0	>90,0		
00:00 ÷ 01:00	0	0	2	33	39	29	8	3	0	114	56,5
01:00 ÷ 02:00	0	0	2	12	13	16	2	0	0	45	55,9
02:00 ÷ 03:00	0	1	0	2	8	6	0	0	0	17	55,6
03:00 ÷ 04:00	0	0	0	2	2	2	1	0	0	7	57,9
04:00 ÷ 05:00	0	0	0	3	1	6	0	1	0	11	60,5
05:00 ÷ 06:00	0	0	7	7	20	10	2	0	0	46	53,5
06:00 ÷ 07:00	0	2	8	44	50	11	1	3	0	119	51,3
07:00 ÷ 08:00	1	16	47	206	112	19	6	0	0	407	47,1
08:00 ÷ 09:00	0	20	126	269	120	24	5	0	0	564	45,3
09:00 ÷ 10:00	1	18	99	266	92	13	0	0	0	489	44,6
10:00 ÷ 11:00	0	7	97	206	97	15	2	1	1	426	45,7
11:00 ÷ 12:00	1	12	96	216	136	18	3	0	0	482	46,2
12:00 ÷ 13:00	1	1	86	309	187	31	4	0	0	619	47,7
13:00 ÷ 14:00	2	13	100	274	157	30	5	1	0	582	46,8
14:00 ÷ 15:00	0	13	123	284	117	15	1	0	0	553	45,0
15:00 ÷ 16:00	4	23	221	305	64	10	4	0	0	631	42,1
16:00 ÷ 17:00	10	64	329	321	46	4	1	0	0	775	39,4
17:00 ÷ 18:00	165	327	430	242	31	3	0	0	0	1198	31,4
18:00 ÷ 19:00	218	365	379	157	32	1	0	0	0	1152	29,0
19:00 ÷ 20:00	0	8	215	553	111	11	2	0	0	900	44,0
20:00 ÷ 21:00	0	3	64	209	141	26	5	1	1	450	48,3
21:00 ÷ 22:00	0	3	20	109	70	22	1	1	0	226	49,2
22:00 ÷ 23:00	0	1	20	59	52	13	2	0	0	147	49,2
23:00 ÷ 00:00	0	1	8	66	75	19	3	2	0	174	51,9

TOTALE	403	898	2479	4154	1773	354	58	13	2	10134	42,1
% CLASSE	4,0	8,9	24,5	41,0	17,5	3,5	0,6	0,1	0,0	100,0	
TOT. DIURNO	403	879	2133	3055	1191	183	31	2	1	7878	40,4
% CLASSE	5,1	11,2	27,1	38,8	15,1	2,3	0,4	0,0	0,0	100,0	
TOT. NOTTURNO	0	19	346	1099	582	171	27	11	1	2256	48,0
% CLASSE		0,8	15,3	48,7	25,8	7,6	1,2	0,5	0,0	100,0	

COMUNE DI CERNUSCO SUL NAVIGLIO

RILIEVI DI TRAFFICO

Postazione	3	Strada:	VIA C.B. CAVOUR - PRESSI PARCO DEI GERMANI
------------	---	---------	--

Tabella 5 - Flussi di traffico BIDIREZIONALI rilevati per classi veicolari

Periodo	Classi di veicolari								TOTALE 1÷8	Traffico leggero (auto, moto) 1÷2	Traffico leggero commerciale 3	Traffico pesante 4÷8
	1 Motocicli	2 Autovetture	3 Veicoli commerciali leggeri	4 Veicoli industriali isolati	5 Autobus	6 Autoarticolato	7 Autotreno	8 Veicoli eccezionali				
00:00 ÷ 01:00	1	162	11	0	0	0	0	0	174	163	11	0
01:00 ÷ 02:00	0	64	2	0	0	0	0	0	66	64	2	0
02:00 ÷ 03:00	0	26	0	0	0	0	0	0	26	26	0	0
03:00 ÷ 04:00	0	14	0	1	0	0	0	0	15	14	0	1
04:00 ÷ 05:00	0	28	0	0	0	0	0	0	28	28	0	0
05:00 ÷ 06:00	1	93	5	0	0	0	0	0	99	94	5	0
06:00 ÷ 07:00	7	321	20	2	0	0	1	0	351	328	20	3
07:00 ÷ 08:00	30	1079	71	8	4	0	0	0	1192	1109	71	12
08:00 ÷ 09:00	29	1377	87	12	1	0	0	0	1506	1406	87	13
09:00 ÷ 10:00	24	1031	64	3	2	1	0	0	1125	1055	64	6
10:00 ÷ 11:00	17	788	55	6	2	0	0	0	868	805	55	8
11:00 ÷ 12:00	17	781	51	1	0	0	0	0	850	798	51	1
12:00 ÷ 13:00	21	904	57	4	2	0	0	0	988	925	57	6
13:00 ÷ 14:00	31	939	60	3	2	1	0	0	1036	970	60	6
14:00 ÷ 15:00	21	930	61	2	4	1	0	0	1019	951	61	7
15:00 ÷ 16:00	29	983	75	0	0	0	0	0	1087	1012	75	0
16:00 ÷ 17:00	25	1191	75	3	0	1	0	0	1295	1216	75	4
17:00 ÷ 18:00	45	1588	101	9	6	1	0	0	1750	1633	101	16
18:00 ÷ 19:00	33	1494	100	15	3	1	0	0	1646	1527	100	19
19:00 ÷ 20:00	29	1171	83	7	2	0	0	0	1292	1200	83	9
20:00 ÷ 21:00	25	668	42	3	3	1	1	0	743	693	42	8
21:00 ÷ 22:00	14	387	27	0	0	0	0	0	428	401	27	0
22:00 ÷ 23:00	8	262	19	1	1	0	0	0	291	270	19	2
23:00 ÷ 00:00	5	245	15	0	1	0	0	0	266	250	15	1
TOTALE	412	16526	1081	80	33	7	2	0	18141	16938	1081	122
% CLASSE	2,3	91,1	6,0	0,4	0,2	0,0	0,0	0,0	100,0	93,4	6,0	0,7
TOT. DIURNO	322	13085	857	66	26	6	0	0	14362	13407	857	98
% CLASSE	2,2	91,1	6,0	0,5	0,2	0,0			100,0	93,4	6,0	0,7
TOT. NOTTURNO	90	3441	224	14	7	1	2	0	3779	3531	224	24
% CLASSE	2,4	91,1	5,9	0,4	0,2	0,0	0,1		100,0	93,4	5,9	0,6
Media Veh/h	17	689	45	3	1	0	0	0	756	706	45	5
Max Veh/h	45	1588	101	15	6	1	1	0	1750	1633	101	19

COMUNE DI CERNUSCO SUL NAVIGLIO

RILIEVI DI TRAFFICO

Postazione	3	Strada:	VIA C.B. CAVOUR - PRESSI PARCO DEI GERMANI
-------------------	----------	---------	--

Tabella 6 - Flussi di traffico BIDIREZIONALI rilevati per classi di Velocità

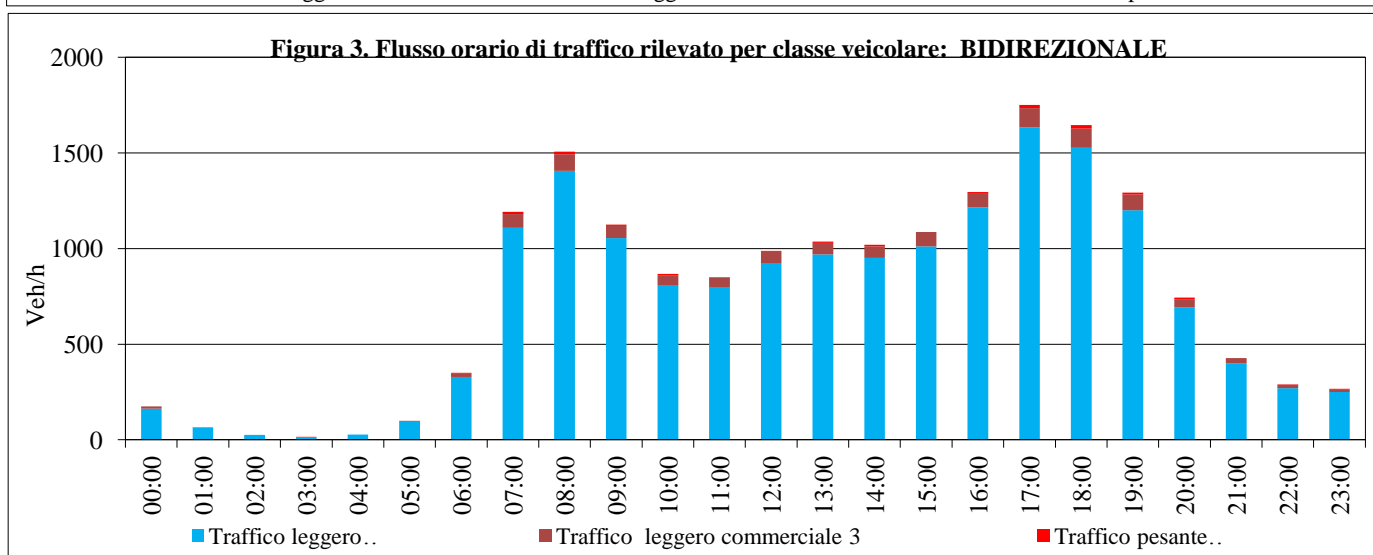
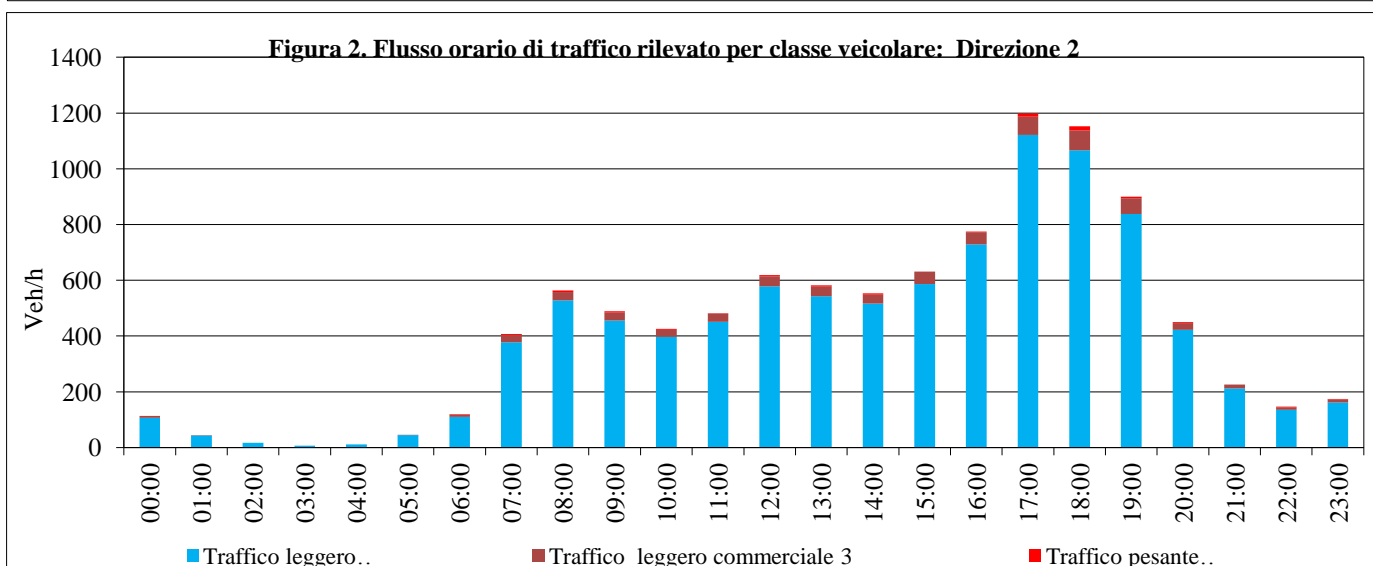
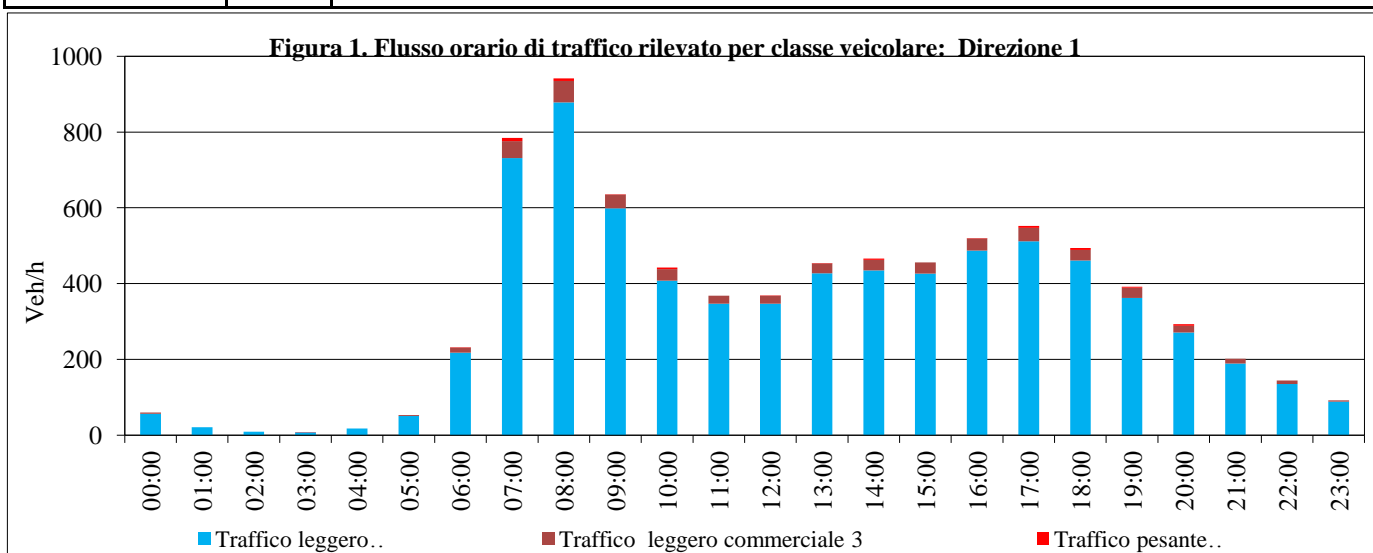
Periodo	Classi di Velocità [km/h]									Totale Veh	Vel. Media [km/h]
	<20,1	20,1 ÷ 30,0	30,1 ÷ 40,0	40,1 ÷ 50,0	50,1 ÷ 60,0	60,1 ÷ 70,0	70,1 ÷ 80,0	80,1 ÷ 90,0	>90,0		
00:00 ÷ 01:00	0	0	6	53	64	37	11	3	0	174	55,2
01:00 ÷ 02:00	0	0	3	16	20	22	4	1	0	66	56,7
02:00 ÷ 03:00	0	1	0	3	12	7	2	1	0	26	58,1
03:00 ÷ 04:00	0	0	0	5	4	5	1	0	0	15	56,3
04:00 ÷ 05:00	0	0	0	7	10	10	0	1	0	28	57,1
05:00 ÷ 06:00	0	0	10	26	37	21	4	1	0	99	53,6
06:00 ÷ 07:00	0	5	23	108	164	36	9	6	0	351	52,2
07:00 ÷ 08:00	1	17	195	637	302	33	7	0	0	1192	46,3
08:00 ÷ 09:00	0	30	277	805	343	44	6	0	1	1506	45,8
09:00 ÷ 10:00	1	29	206	599	257	31	1	0	1	1125	45,5
10:00 ÷ 11:00	3	17	168	423	213	36	5	2	1	868	46,2
11:00 ÷ 12:00	2	12	149	391	246	43	7	0	0	850	47,0
12:00 ÷ 13:00	1	11	123	464	327	54	8	0	0	988	48,1
13:00 ÷ 14:00	3	25	142	480	316	63	6	1	0	1036	47,5
14:00 ÷ 15:00	1	19	184	522	248	41	4	0	0	1019	46,1
15:00 ÷ 16:00	5	38	290	561	168	21	4	0	0	1087	43,5
16:00 ÷ 17:00	24	83	452	581	133	18	4	0	0	1295	41,0
17:00 ÷ 18:00	170	340	572	521	131	15	0	1	0	1750	35,4
18:00 ÷ 19:00	220	374	498	423	122	8	0	1	0	1646	33,6
19:00 ÷ 20:00	1	11	256	739	252	29	4	0	0	1292	45,3
20:00 ÷ 21:00	0	5	100	339	245	41	11	1	1	743	48,5
21:00 ÷ 22:00	0	3	41	195	146	39	3	1	0	428	49,4
22:00 ÷ 23:00	0	2	38	118	102	27	4	0	0	291	49,3
23:00 ÷ 00:00	0	1	15	111	109	25	3	2	0	266	51,0

TOTALE	432	1023	3748	8127	3971	706	108	22	4	18141	44,2
% CLASSE	2,4	5,6	20,7	44,8	21,9	3,9	0,6	0,1	0,0	100,0	
TOT. DIURNO	431	995	3256	6407	2806	407	52	5	3	14362	43,0
% CLASSE	3,0	6,9	22,7	44,6	19,5	2,8	0,4	0,0	0,0	100,0	
TOT. NOTTURNO	1	28	492	1720	1165	299	56	17	1	3779	48,8
% CLASSE	0,0	0,7	13,0	45,5	30,8	7,9	1,5	0,4	0,0	100,0	

COMUNE DI CERNUSCO SUL NAVIGLIO

RILIEVI DI TRAFFICO

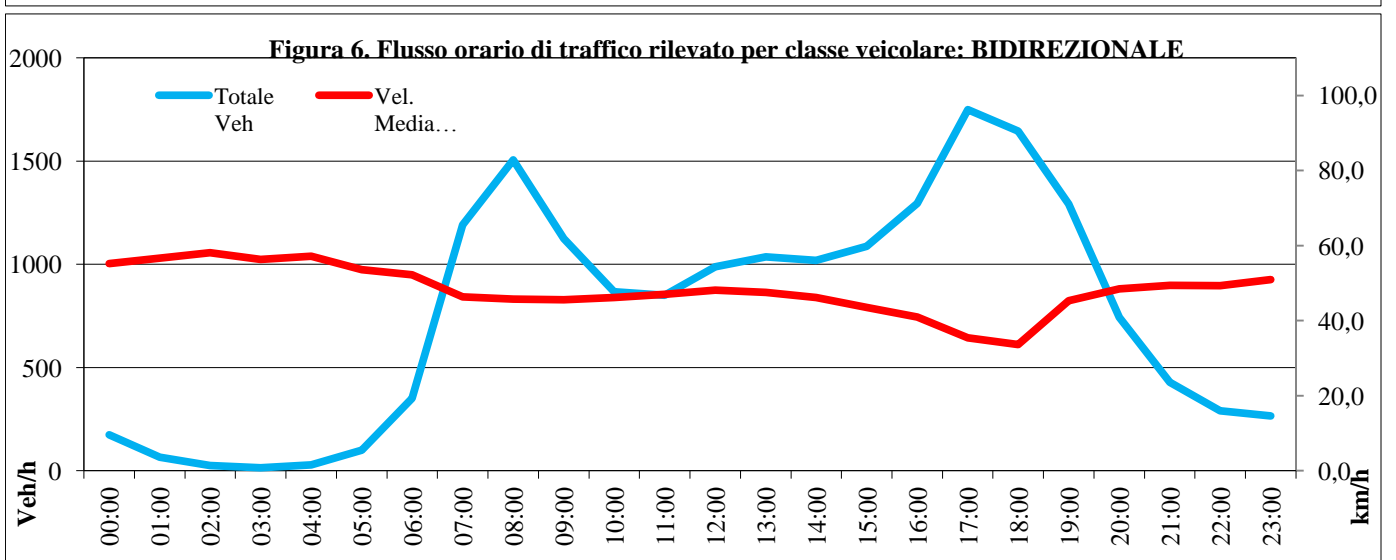
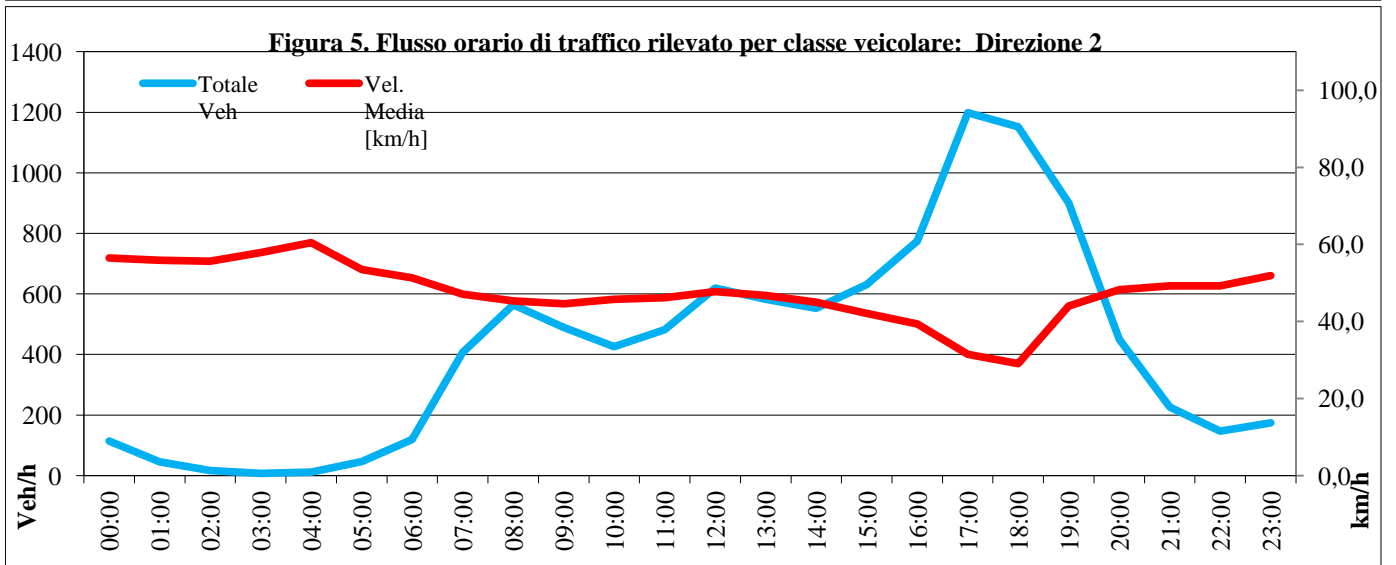
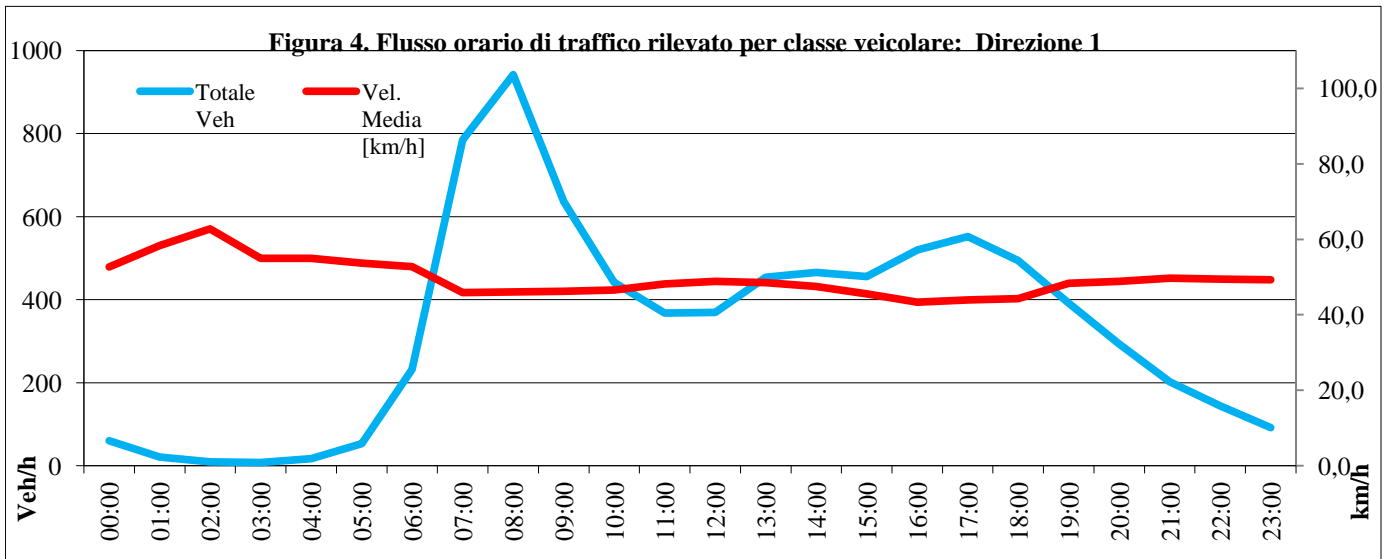
Postazione	3	Strada:	VIA C.B. CAVOUR - PRESSI PARCO DEI GERMANI
Direzione	1		OVEST - VIA MAZZINI
Direzione	2		EST - VIA PAVESE



COMUNE DI CERNUSCO SUL NAVIGLIO

RILIEVI DI TRAFFICO

Postazione	3	Strada:	VIA C.B. CAVOUR - PRESSI PARCO DEI GERMANI
Direzione	1		OVEST - VIA MAZZINI
Direzione	2		EST - VIA PAVESE



COMUNE DI CERNUSCO SUL NAVIGLIO

RILIEVI DI TRAFFICO

Postazione: **3**

Strada	VIA C.B. CAVOUR - PRESSI PARCO DEI GERMANI
Direzione 1 vs.	OVEST - VIA MAZZINI
Direzione 2 vs.	EST - VIA PAVESE

Data dal	12/04/2013	Data al	12/04/2013
Giorno da	VENERDI	Giorno al	VENERDI
dalle ore	0:00:00	alle ore	24:00:00
Durata	24 ORE		

POSTAZIONE 3
VIA C.B. CAVOUR - PRESSI PARCO DEI GERMANI

ANNOTAZIONI

NULLA DI RILEVANTE.

COMUNE DI CERNUSCO SUL NAVIGLIO

RILIEVI DI TRAFFICO

Postazione	3	Strada:	VIA C.B. CAVOUR - PRESSI PARCO DEI GERMANI
Direzione	1		OVEST - VIA MAZZINI

Tabella 1 - Flussi di traffico MONODIREZIONALI rilevati per classi veicolari

Periodo	Classi di veicolari								TOTALE 1÷8	Traffico leggero (auto, moto) 1÷2	Traffico leggero commerciale 3	Traffico pesante 4÷8
	1	2	3	4	5	6	7	8				
	Motocicli	Autovetture	Veicoli commerciali leggeri	Veicoli industriali isolati	Autobus	Autoarticolato	Autotreno	Veicoli eccezionali				
00:00 ÷ 01:00	1	55	3	0	0	0	0	0	59	56	3	0
01:00 ÷ 02:00	0	22	0	0	0	0	0	0	22	22	0	0
02:00 ÷ 03:00	0	9	0	0	0	0	0	0	9	9	0	0
03:00 ÷ 04:00	0	10	0	0	0	0	0	0	10	10	0	0
04:00 ÷ 05:00	0	15	0	0	0	0	0	0	15	15	0	0
05:00 ÷ 06:00	1	53	2	0	0	0	0	0	56	54	2	0
06:00 ÷ 07:00	7	206	13	3	0	0	0	0	229	213	13	3
07:00 ÷ 08:00	24	710	45	8	1	0	0	0	788	734	45	9
08:00 ÷ 09:00	25	841	53	5	0	0	0	0	924	866	53	5
09:00 ÷ 10:00	19	625	38	2	0	0	0	0	684	644	38	2
10:00 ÷ 11:00	6	389	23	1	0	0	0	0	419	395	23	1
11:00 ÷ 12:00	11	357	28	0	0	0	0	0	396	368	28	0
12:00 ÷ 13:00	9	382	21	1	0	0	0	0	413	391	21	1
13:00 ÷ 14:00	12	376	26	0	1	0	0	0	415	388	26	1
14:00 ÷ 15:00	14	443	30	2	1	0	0	0	490	457	30	3
15:00 ÷ 16:00	18	445	29	0	0	0	0	0	492	463	29	0
16:00 ÷ 17:00	12	498	34	0	1	0	0	0	545	510	34	1
17:00 ÷ 18:00	16	545	39	5	1	1	0	0	607	561	39	7
18:00 ÷ 19:00	11	437	29	5	0	0	0	0	482	448	29	5
19:00 ÷ 20:00	11	355	19	2	1	0	0	0	388	366	19	3
20:00 ÷ 21:00	8	258	17	2	0	0	0	0	285	266	17	2
21:00 ÷ 22:00	5	225	16	0	0	0	0	0	246	230	16	0
22:00 ÷ 23:00	5	226	13	0	0	0	0	0	244	231	13	0
23:00 ÷ 00:00	4	115	8	0	0	0	0	0	127	119	8	0
TOTALE	219	7597	486	36	6	1	0	0	8345	7816	486	43
% CLASSE	2,6	91,0	5,8	0,4	0,1	0,0			100,0	93,7	5,8	0,5
TOT. DIURNO	177	6048	395	29	5	1	0	0	6655	6225	395	35
% CLASSE	2,7	90,9	5,9	0,4	0,1	0,0			100,0	93,5	5,9	0,5
TOT. NOTTURNO	42	1549	91	7	1	0	0	0	1690	1591	91	8
% CLASSE	2,5	91,7	5,4	0,4	0,1				100,0	94,1	5,4	0,5
Media Veh/h	9	317	20	2	0	0	0	0	348	326	20	2
Max Veh/h	25	841	53	8	1	1	0	0	924	866	53	9

COMUNE DI CERNUSCO SUL NAVIGLIO

RILIEVI DI TRAFFICO

Postazione	3	Strada:	VIA C.B. CAVOUR - PRESSI PARCO DEI GERMANI
Direzione	1		OVEST - VIA MAZZINI

Tabella 2 - Flussi di traffico MONODIREZIONALI rilevati per classi di Velocità

Periodo	Classi di Velocità [km/h]									Totale Veh	Vel. Media [km/h]
	<20,1	20,1 ÷ 30,0	30,1 ÷ 40,0	40,1 ÷ 50,0	50,1 ÷ 60,0	60,1 ÷ 70,0	70,1 ÷ 80,0	80,1 ÷ 90,0	>90,0		
00:00 ÷ 01:00	0	0	3	19	23	11	3	0	0	59	53,6
01:00 ÷ 02:00	0	0	0	5	9	5	3	0	0	22	57,7
02:00 ÷ 03:00	0	0	1	0	3	4	0	1	0	9	60,6
03:00 ÷ 04:00	0	0	1	2	5	2	0	0	0	10	53,0
04:00 ÷ 05:00	0	0	2	3	8	1	1	0	0	15	52,3
05:00 ÷ 06:00	0	0	4	19	22	8	2	0	1	56	53,1
06:00 ÷ 07:00	0	1	22	94	93	16	3	0	0	229	49,8
07:00 ÷ 08:00	0	18	212	415	129	13	1	0	0	788	43,9
08:00 ÷ 09:00	0	39	228	499	149	7	2	0	0	924	43,5
09:00 ÷ 10:00	5	11	120	383	142	19	3	1	0	684	45,5
10:00 ÷ 11:00	0	9	102	205	88	13	2	0	0	419	45,0
11:00 ÷ 12:00	0	2	59	201	115	19	0	0	0	396	47,3
12:00 ÷ 13:00	1	4	38	181	156	30	3	0	0	413	49,2
13:00 ÷ 14:00	0	2	52	183	149	25	3	1	0	415	48,8
14:00 ÷ 15:00	0	11	83	220	144	28	3	1	0	490	47,2
15:00 ÷ 16:00	4	18	83	234	134	19	0	0	0	492	45,8
16:00 ÷ 17:00	5	17	134	264	111	13	1	0	0	545	44,2
17:00 ÷ 18:00	17	39	187	266	86	12	0	0	0	607	41,5
18:00 ÷ 19:00	9	31	108	240	78	13	3	0	0	482	43,2
19:00 ÷ 20:00	1	11	35	179	129	30	1	2	0	388	48,6
20:00 ÷ 21:00	0	1	27	126	111	13	7	0	0	285	49,5
21:00 ÷ 22:00	0	0	18	103	94	26	4	1	0	246	50,9
22:00 ÷ 23:00	0	0	34	124	70	12	2	1	1	244	48,1
23:00 ÷ 00:00	0	2	7	50	47	18	3	0	0	127	51,4

TOTALE	42	216	1560	4015	2095	357	50	8	2	8345	46,0
% CLASSE	0,5	2,6	18,7	48,1	25,1	4,3	0,6	0,1	0,0	100,0	
TOT. DIURNO	41	201	1406	3291	1481	211	21	3	0	6655	45,0
% CLASSE	0,6	3,0	21,1	49,5	22,3	3,2	0,3	0,0		100,0	
TOT. NOTTURNO	1	15	154	724	614	146	29	5	2	1690	49,9
% CLASSE	0,1	0,9	9,1	42,8	36,3	8,6	1,7	0,3	0,1	100,0	

COMUNE DI CERNUSCO SUL NAVIGLIO

RILIEVI DI TRAFFICO

Postazione	3	Strada:	VIA C.B. CAVOUR - PRESSI PARCO DEI GERMANI
Direzione	2		EST - VIA PAVESE

Tabella 3 - Flussi di traffico MONODIREZIONALI rilevati per classi veicolari

Periodo	Classi di veicolari								TOTALE 1÷8	Traffico leggero (auto, moto) 1÷2	Traffico leggero commerciale 3	Traffico pesante 4÷8
	1	2	3	4	5	6	7	8				
	Motocicli	Autovetture	Veicoli commerciali leggeri	Veicoli industriali isolati	Autobus	Autoarticolato	Autotreno	Veicoli eccezionali				
00:00 ÷ 01:00	2	80	5	0	0	0	0	0	87	82	5	0
01:00 ÷ 02:00	0	37	2	0	0	0	0	0	39	37	2	0
02:00 ÷ 03:00	0	21	0	0	0	0	0	0	21	21	0	0
03:00 ÷ 04:00	0	8	0	0	0	0	0	0	8	8	0	0
04:00 ÷ 05:00	0	7	0	0	0	0	0	0	7	7	0	0
05:00 ÷ 06:00	1	49	2	0	0	0	0	0	52	50	2	0
06:00 ÷ 07:00	3	116	7	2	1	0	0	0	129	119	7	3
07:00 ÷ 08:00	10	381	28	5	2	0	0	0	426	391	28	7
08:00 ÷ 09:00	16	469	30	8	2	0	0	0	525	485	30	10
09:00 ÷ 10:00	10	411	27	1	2	0	0	0	451	421	27	3
10:00 ÷ 11:00	10	422	30	1	2	0	0	0	465	432	30	3
11:00 ÷ 12:00	11	494	27	3	0	0	0	0	535	505	27	3
12:00 ÷ 13:00	22	578	43	1	0	0	0	0	644	600	43	1
13:00 ÷ 14:00	18	598	34	4	2	0	0	0	656	616	34	6
14:00 ÷ 15:00	11	474	29	3	1	0	0	0	518	485	29	4
15:00 ÷ 16:00	17	681	39	4	2	0	0	0	743	698	39	6
16:00 ÷ 17:00	13	798	47	2	1	0	0	0	861	811	47	3
17:00 ÷ 18:00	32	1046	69	6	2	0	0	0	1155	1078	69	8
18:00 ÷ 19:00	38	1141	72	7	3	0	0	0	1261	1179	72	10
19:00 ÷ 20:00	22	823	51	4	2	0	1	0	903	845	51	7
20:00 ÷ 21:00	12	395	25	1	4	0	0	0	437	407	25	5
21:00 ÷ 22:00	6	217	15	0	0	0	0	0	238	223	15	0
22:00 ÷ 23:00	6	196	14	0	0	0	0	0	216	202	14	0
23:00 ÷ 00:00	5	181	11	0	0	0	0	0	197	186	11	0
TOTALE	265	9623	607	52	26	0	1	0	10574	9888	607	79
% CLASSE	2,5	91,0	5,7	0,5	0,2		0,0		100,0	93,5	5,7	0,7
TOT. DIURNO	208	7493	475	45	19	0	0	0	8240	7701	475	64
% CLASSE	2,5	90,9	5,8	0,5	0,2				100,0	93,5	5,8	0,8
TOT. NOTTURNO	57	2130	132	7	7	0	1	0	2334	2187	132	15
% CLASSE	2,4	91,3	5,7	0,3	0,3		0,0		100,0	93,7	5,7	0,6
Media Veh/h	11	401	25	2	1	0	0	0	441	412	25	3
Max Veh/h	38	1141	72	8	4	0	1	0	1261	1179	72	10

COMUNE DI CERNUSCO SUL NAVIGLIO

RILIEVI DI TRAFFICO

Postazione	3	Strada:	VIA C.B. CAVOUR - PRESSI PARCO DEI GERMANI
Direzione	2		EST - VIA PAVESE

Tabella 4 - Flussi di traffico MONODIREZIONALI rilevati per classi di Velocità

Periodo	Classi di Velocità [km/h]									Totale Veh	Vel. Media [km/h]
	<20,1	20,1 ÷ 30,0	30,1 ÷ 40,0	40,1 ÷ 50,0	50,1 ÷ 60,0	60,1 ÷ 70,0	70,1 ÷ 80,0	80,1 ÷ 90,0	>90,0		
00:00 ÷ 01:00	0	0	5	31	34	13	3	1	0	87	52,8
01:00 ÷ 02:00	0	1	1	6	16	9	6	0	0	39	57,6
02:00 ÷ 03:00	0	0	1	5	7	5	2	1	0	21	57,4
03:00 ÷ 04:00	0	0	1	2	2	3	0	0	0	8	53,8
04:00 ÷ 05:00	0	0	0	1	2	3	1	0	0	7	60,7
05:00 ÷ 06:00	0	0	4	18	21	8	1	0	0	52	51,9
06:00 ÷ 07:00	1	0	8	54	49	12	4	1	0	129	51,0
07:00 ÷ 08:00	0	7	88	211	100	18	2	0	0	426	45,9
08:00 ÷ 09:00	0	11	123	274	102	13	2	0	0	525	44,8
09:00 ÷ 10:00	0	6	114	228	89	13	0	1	0	451	44,8
10:00 ÷ 11:00	0	9	131	231	81	12	1	0	0	465	44,1
11:00 ÷ 12:00	0	13	111	278	127	5	1	0	0	535	45,1
12:00 ÷ 13:00	5	14	96	330	165	32	2	0	0	644	46,5
13:00 ÷ 14:00	1	13	102	328	189	20	2	0	1	656	46,7
14:00 ÷ 15:00	0	13	132	243	105	23	1	1	0	518	45,0
15:00 ÷ 16:00	3	20	178	409	123	9	1	0	0	743	43,9
16:00 ÷ 17:00	1	41	291	408	111	8	0	1	0	861	42,1
17:00 ÷ 18:00	58	173	533	329	60	2	0	0	0	1155	36,2
18:00 ÷ 19:00	163	454	530	100	10	3	1	0	0	1261	29,2
19:00 ÷ 20:00	9	72	302	398	106	15	1	0	0	903	41,3
20:00 ÷ 21:00	1	12	70	218	107	24	4	1	0	437	46,7
21:00 ÷ 22:00	0	0	19	117	72	23	5	1	1	238	50,2
22:00 ÷ 23:00	0	0	37	99	58	19	3	0	0	216	48,1
23:00 ÷ 00:00	0	0	13	111	54	15	4	0	0	197	49,2

TOTALE	242	859	2890	4429	1790	307	47	8	2	10574	42,3
% CLASSE	2,3	8,1	27,3	41,9	16,9	2,9	0,4	0,1	0,0	100,0	
TOT. DIURNO	231	774	2429	3369	1262	158	13	3	1	8240	41,2
% CLASSE	2,8	9,4	29,5	40,9	15,3	1,9	0,2	0,0	0,0	100,0	
TOT. NOTTURNO	11	85	461	1060	528	149	34	5	1	2334	46,2
% CLASSE	0,5	3,6	19,8	45,4	22,6	6,4	1,5	0,2	0,0	100,0	

COMUNE DI CERNUSCO SUL NAVIGLIO

RILIEVI DI TRAFFICO

Postazione	3	Strada:	VIA C.B. CAVOUR - PRESSI PARCO DEI GERMANI
------------	---	---------	--

Tabella 5 - Flussi di traffico BIDIREZIONALI rilevati per classi veicolari

Periodo	Classi di veicolari								TOTALE 1÷8	Traffico leggero (auto, moto) 1÷2	Traffico leggero commerciale 3	Traffico pesante 4÷8
	1 Motocicli	2 Autovetture	3 Veicoli commerciali leggeri	4 Veicoli industriali isolati	5 Autobus	6 Autoarticolato	7 Autotreno	8 Veicoli eccezionali				
00:00 ÷ 01:00	3	135	8	0	0	0	0	0	146	138	8	0
01:00 ÷ 02:00	0	59	2	0	0	0	0	0	61	59	2	0
02:00 ÷ 03:00	0	30	0	0	0	0	0	0	30	30	0	0
03:00 ÷ 04:00	0	18	0	0	0	0	0	0	18	18	0	0
04:00 ÷ 05:00	0	22	0	0	0	0	0	0	22	22	0	0
05:00 ÷ 06:00	2	102	4	0	0	0	0	0	108	104	4	0
06:00 ÷ 07:00	10	322	20	5	1	0	0	0	358	332	20	6
07:00 ÷ 08:00	34	1091	73	13	3	0	0	0	1214	1125	73	16
08:00 ÷ 09:00	41	1310	83	13	2	0	0	0	1449	1351	83	15
09:00 ÷ 10:00	29	1036	65	3	2	0	0	0	1135	1065	65	5
10:00 ÷ 11:00	16	811	53	2	2	0	0	0	884	827	53	4
11:00 ÷ 12:00	22	851	55	3	0	0	0	0	931	873	55	3
12:00 ÷ 13:00	31	960	64	2	0	0	0	0	1057	991	64	2
13:00 ÷ 14:00	30	974	60	4	3	0	0	0	1071	1004	60	7
14:00 ÷ 15:00	25	917	59	5	2	0	0	0	1008	942	59	7
15:00 ÷ 16:00	35	1126	68	4	2	0	0	0	1235	1161	68	6
16:00 ÷ 17:00	25	1296	81	2	2	0	0	0	1406	1321	81	4
17:00 ÷ 18:00	48	1591	108	11	3	1	0	0	1762	1639	108	15
18:00 ÷ 19:00	49	1578	101	12	3	0	0	0	1743	1627	101	15
19:00 ÷ 20:00	33	1178	70	6	3	0	1	0	1291	1211	70	10
20:00 ÷ 21:00	20	653	42	3	4	0	0	0	722	673	42	7
21:00 ÷ 22:00	11	442	31	0	0	0	0	0	484	453	31	0
22:00 ÷ 23:00	11	422	27	0	0	0	0	0	460	433	27	0
23:00 ÷ 00:00	9	296	19	0	0	0	0	0	324	305	19	0
TOTALE	484	17220	1093	88	32	1	1	0	18919	17704	1093	122
% CLASSE	2,6	91,0	5,8	0,5	0,2	0,0	0,0		100,0	93,6	5,8	0,6
TOT. DIURNO	385	13541	870	74	24	1	0	0	14895	13926	870	99
% CLASSE	2,6	90,9	5,8	0,5	0,2	0,0			100,0	93,5	5,8	0,7
TOT. NOTTURNO	99	3679	223	14	8	0	1	0	4024	3778	223	23
% CLASSE	2,5	91,4	5,5	0,3	0,2		0,0		100,0	93,9	5,5	0,6
Media Veh/h	20	718	46	4	1	0	0	0	788	738	46	5
Max Veh/h	49	1591	108	13	4	1	1	0	1762	1639	108	16

COMUNE DI CERNUSCO SUL NAVIGLIO

RILIEVI DI TRAFFICO

Postazione	3	Strada:	VIA C.B. CAVOUR - PRESSI PARCO DEI GERMANI
-------------------	----------	---------	--

Tabella 6 - Flussi di traffico BIDIREZIONALI rilevati per classi di Velocità

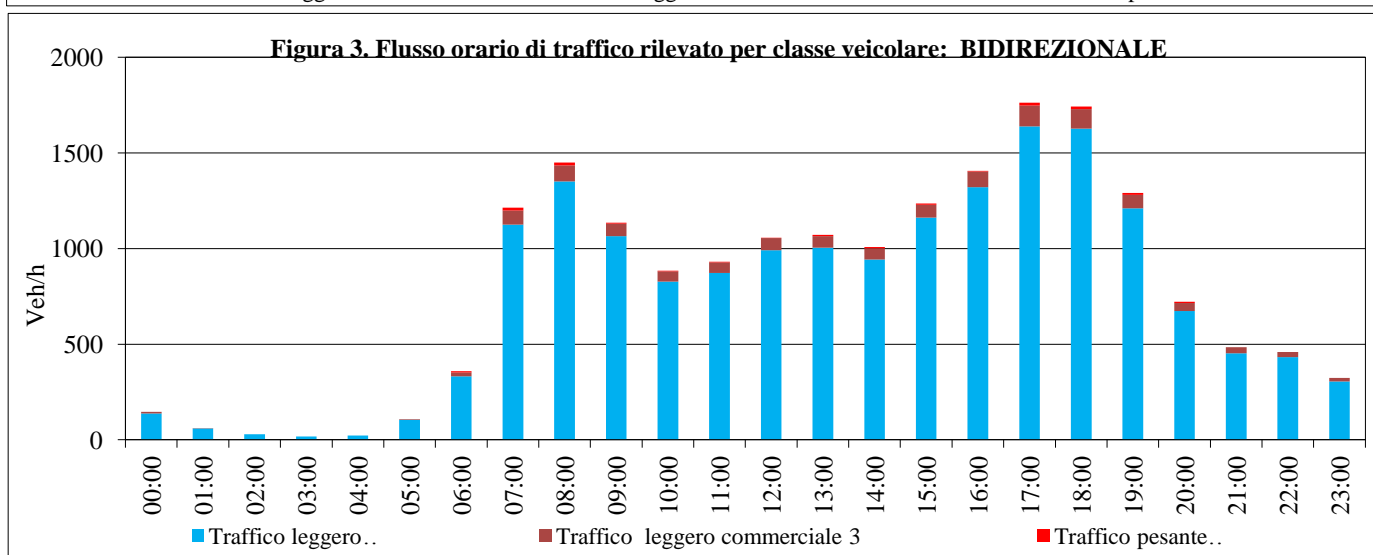
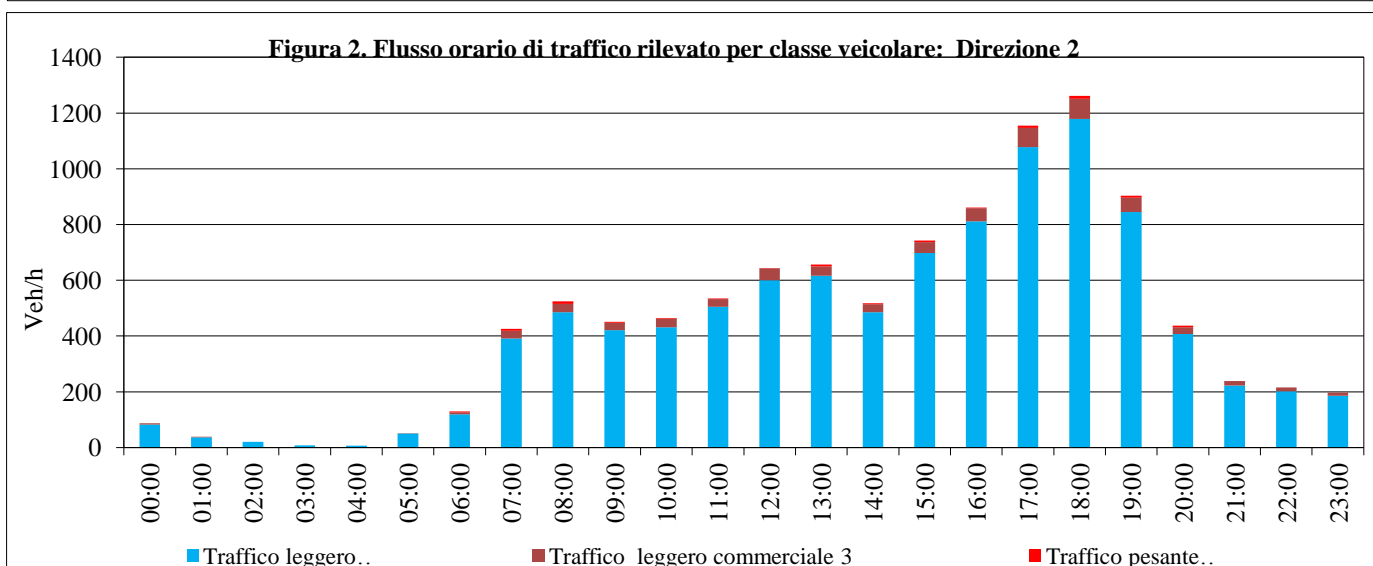
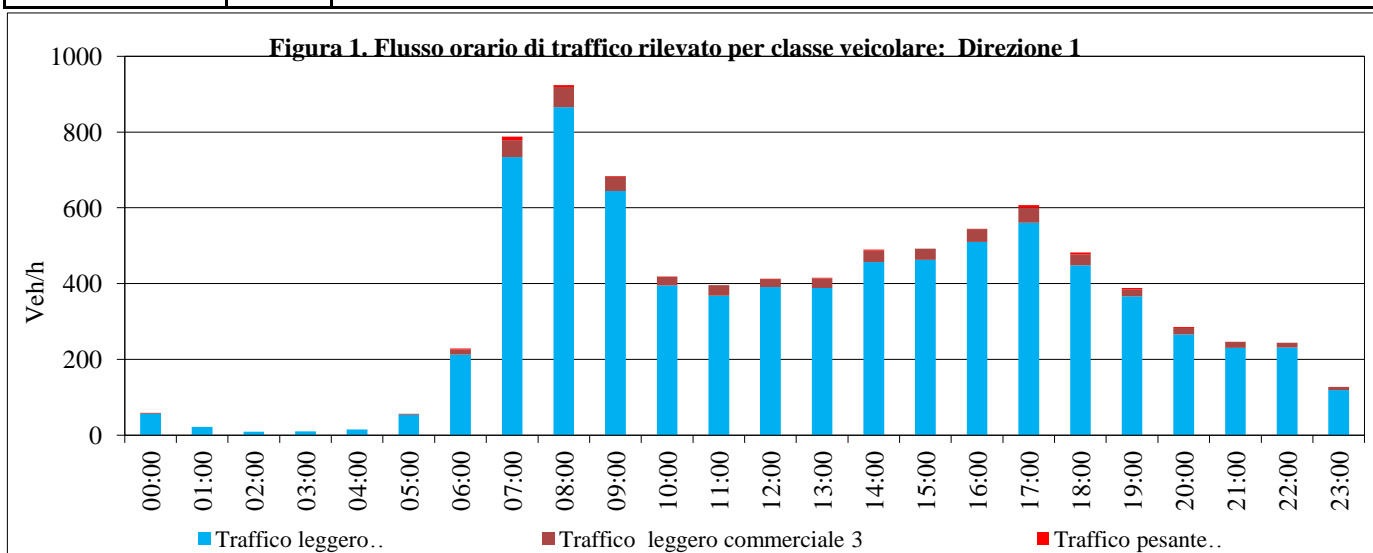
Periodo	Classi di Velocità [km/h]									Totale Veh	Vel. Media [km/h]
	<20,1	20,1 ÷ 30,0	30,1 ÷ 40,0	40,1 ÷ 50,0	50,1 ÷ 60,0	60,1 ÷ 70,0	70,1 ÷ 80,0	80,1 ÷ 90,0	>90,0		
00:00 ÷ 01:00	0	0	8	50	57	24	6	1	0	146	53,2
01:00 ÷ 02:00	0	1	1	11	25	14	9	0	0	61	57,6
02:00 ÷ 03:00	0	0	2	5	10	9	2	2	0	30	58,3
03:00 ÷ 04:00	0	0	2	4	7	5	0	0	0	18	53,3
04:00 ÷ 05:00	0	0	2	4	10	4	2	0	0	22	55,0
05:00 ÷ 06:00	0	0	8	37	43	16	3	0	1	108	52,5
06:00 ÷ 07:00	1	1	30	148	142	28	7	1	0	358	50,2
07:00 ÷ 08:00	0	25	300	626	229	31	3	0	0	1214	44,6
08:00 ÷ 09:00	0	50	351	773	251	20	4	0	0	1449	44,0
09:00 ÷ 10:00	5	17	234	611	231	32	3	2	0	1135	45,2
10:00 ÷ 11:00	0	18	233	436	169	25	3	0	0	884	44,5
11:00 ÷ 12:00	0	15	170	479	242	24	1	0	0	931	46,0
12:00 ÷ 13:00	6	18	134	511	321	62	5	0	0	1057	47,5
13:00 ÷ 14:00	1	15	154	511	338	45	5	1	1	1071	47,5
14:00 ÷ 15:00	0	24	215	463	249	51	4	2	0	1008	46,1
15:00 ÷ 16:00	7	38	261	643	257	28	1	0	0	1235	44,6
16:00 ÷ 17:00	6	58	425	672	222	21	1	1	0	1406	42,9
17:00 ÷ 18:00	75	212	720	595	146	14	0	0	0	1762	38,0
18:00 ÷ 19:00	172	485	638	340	88	16	4	0	0	1743	33,1
19:00 ÷ 20:00	10	83	337	577	235	45	2	2	0	1291	43,5
20:00 ÷ 21:00	1	13	97	344	218	37	11	1	0	722	47,8
21:00 ÷ 22:00	0	0	37	220	166	49	9	2	1	484	50,5
22:00 ÷ 23:00	0	0	71	223	128	31	5	1	1	460	48,1
23:00 ÷ 00:00	0	2	20	161	101	33	7	0	0	324	50,1

TOTALE	284	1075	4450	8444	3885	664	97	16	4	18919	43,9
% CLASSE	1,5	5,7	23,5	44,6	20,5	3,5	0,5	0,1	0,0	100,0	
TOT. DIURNO	272	975	3835	6660	2743	369	34	6	1	14895	42,9
% CLASSE	1,8	6,5	25,7	44,7	18,4	2,5	0,2	0,0	0,0	100,0	
TOT. NOTTURNO	12	100	615	1784	1142	295	63	10	3	4024	47,8
% CLASSE	0,3	2,5	15,3	44,3	28,4	7,3	1,6	0,2	0,1	100,0	

COMUNE DI CERNUSCO SUL NAVIGLIO

RILIEVI DI TRAFFICO

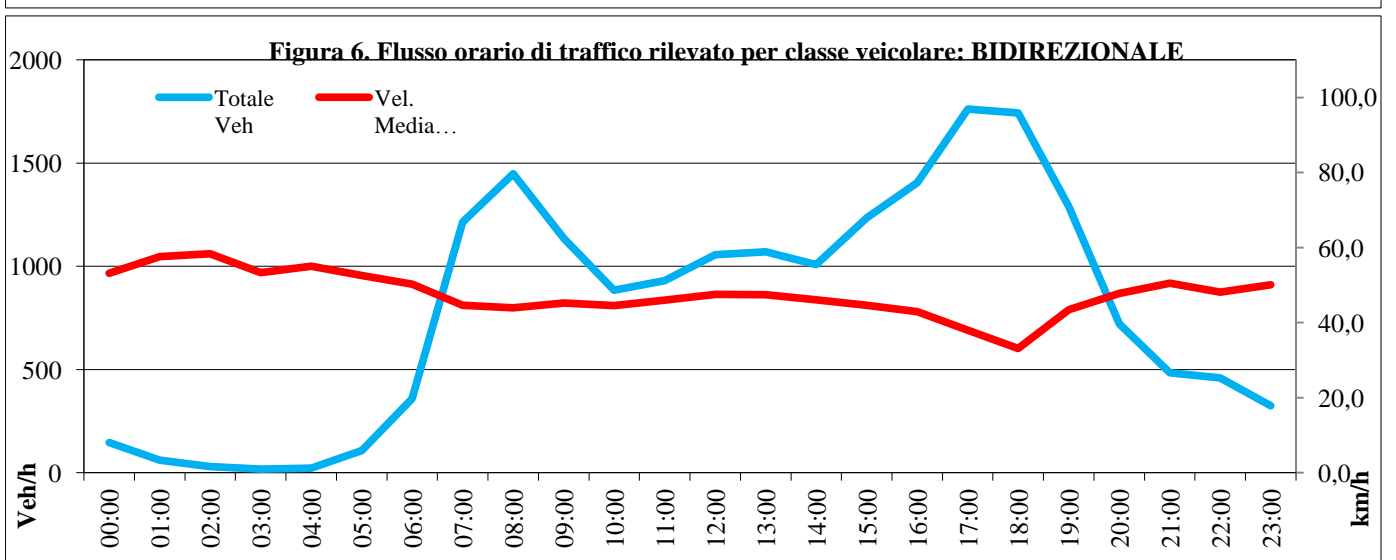
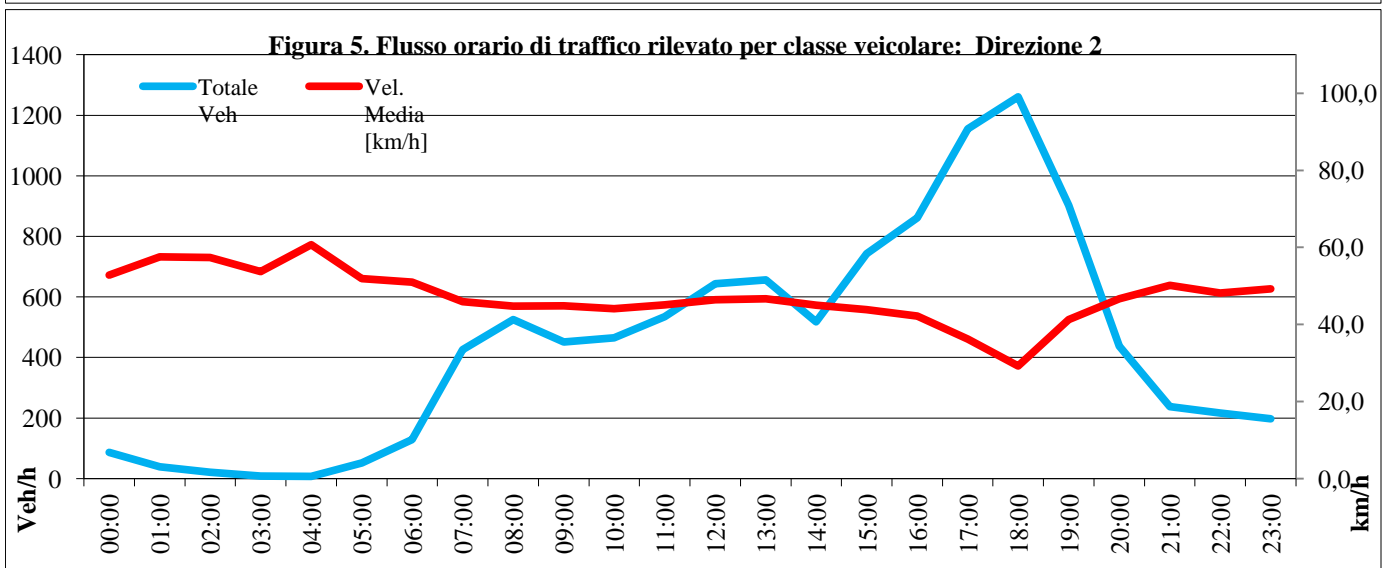
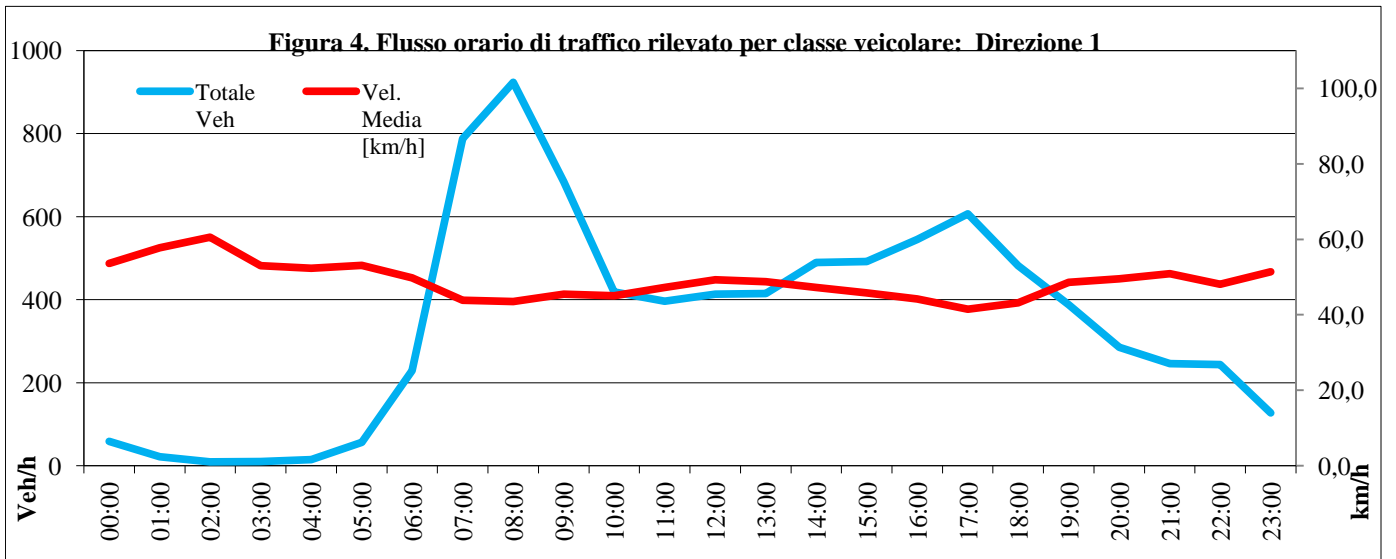
Postazione	3	Strada:	VIA C.B. CAVOUR - PRESSI PARCO DEI GERMANI
Direzione	1		OVEST - VIA MAZZINI
Direzione	2		EST - VIA PAVESE



COMUNE DI CERNUSCO SUL NAVIGLIO

RILIEVI DI TRAFFICO

Postazione	3	Strada:	VIA C.B. CAVOUR - PRESSI PARCO DEI GERMANI
Direzione	1		OVEST - VIA MAZZINI
Direzione	2		EST - VIA PAVESE



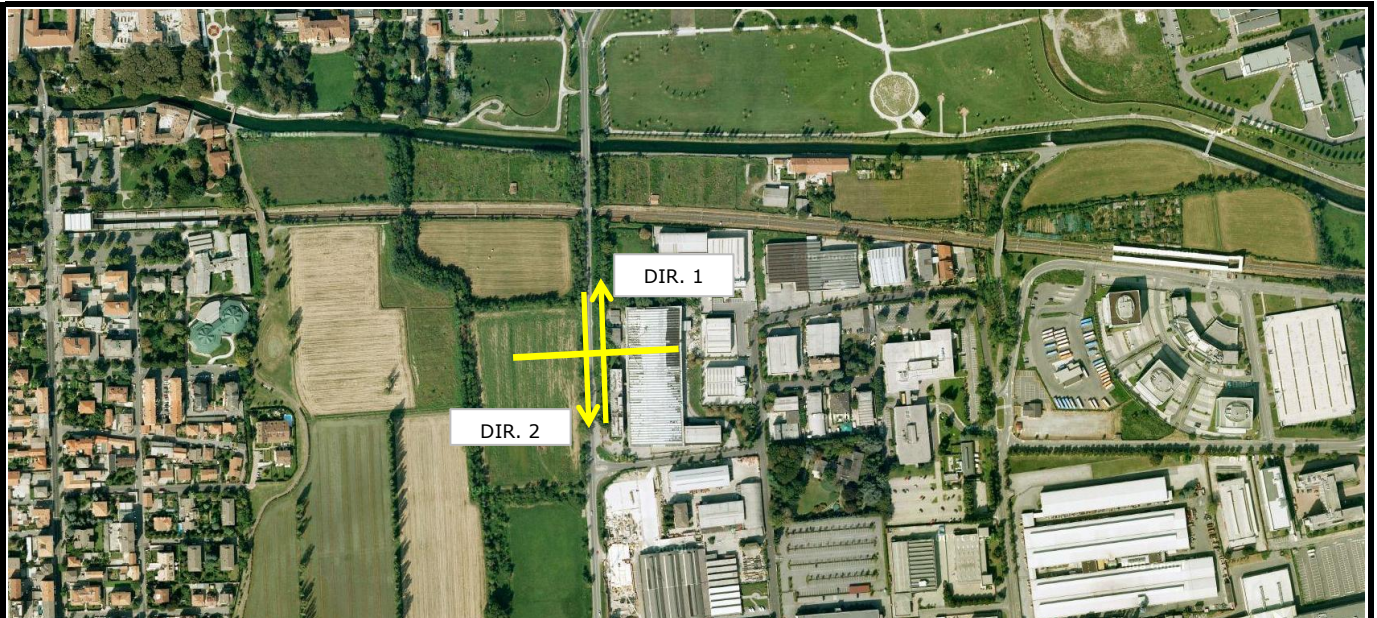
COMUNE DI CERNUSCO SUL NAVIGLIO

RILIEVI DI TRAFFICO

Postazione: **4**

Strada	VIA MAZZINI - RAMPA SUD SOVRAPPASSO MM2 - PROSSIMITA' INT. V.ALFIERI
Direzione 1 vs.	NORD - VIA C.B. CAVOUR
Direzione 2 vs.	SUD - VIA ALFIERI

Data dal	11/04/2013	Data al	12/04/2013
Giorno da	GIOVEDÌ	Giorno al	VENERDÌ
dalle ore	0:00:00	alle ore	24:00:00
Durata	48 ORE		



COMUNE DI CERNUSCO SUL NAVIGLIO

RILIEVI DI TRAFFICO

Postazione: **4**

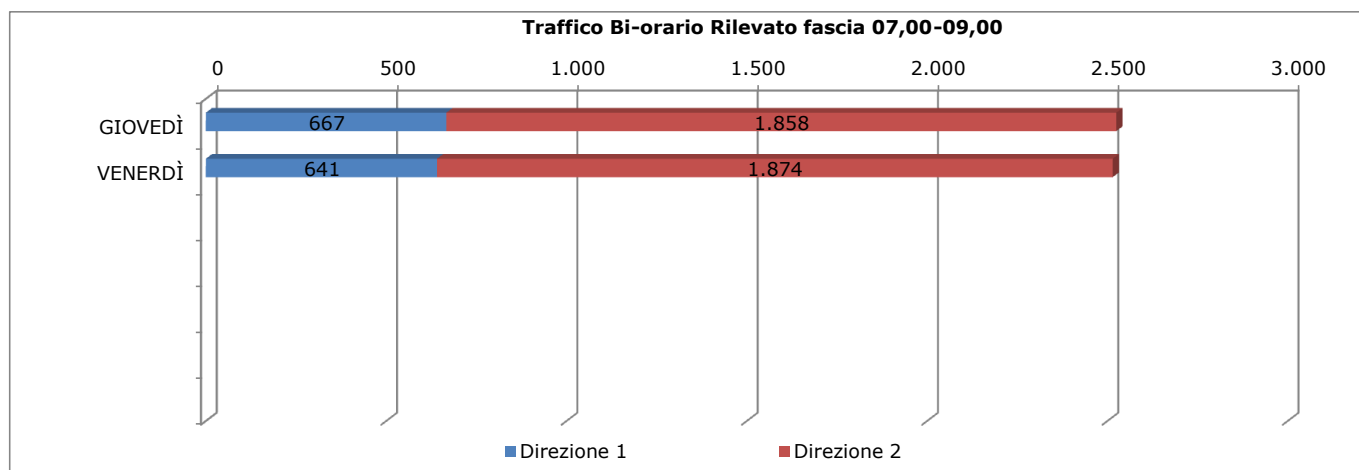
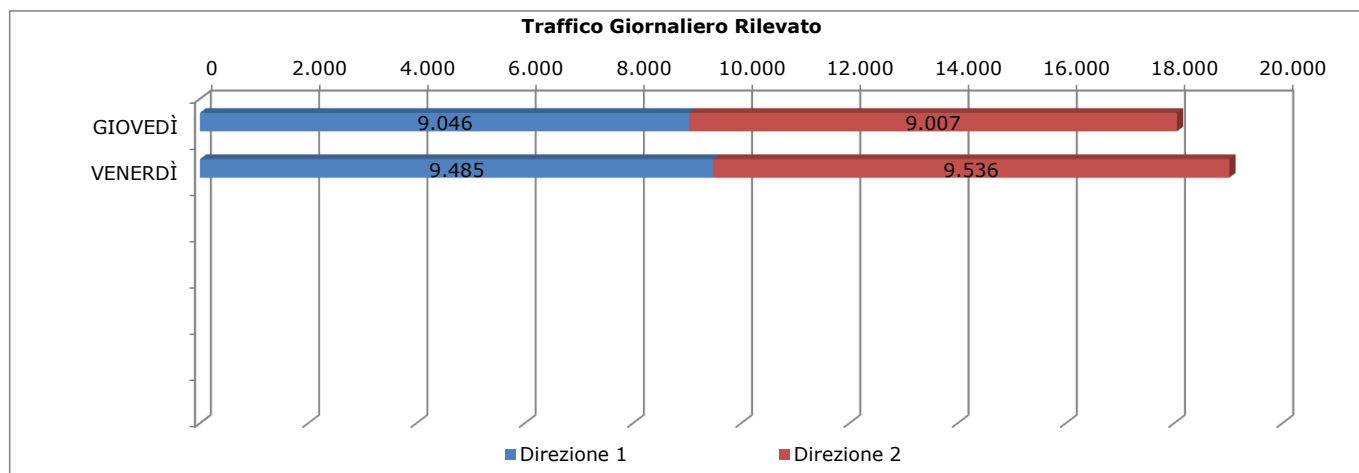
Strada	VIA MAZZINI - RAMPA SUD SOVRAPPASSO MM2 - PROSSIMITA' INT. V.ALFIERI
Direzione 1 vs.	NORD - VIA C.B. CAVOUR
Direzione 2 vs.	SUD - VIA ALFIERI

Data dal	11/04/2013	Data al	12/04/2013
Giorno da	GIOVEDÌ	Giorno al	VENERDÌ
dalle ore	0:00:00	alle ore	24:00:00
Durata	48 ORE		

		TRAFFICO GIORNALIERO RILEVATO				TRAFFICO BI-ORARIO RILEVATO FASCIA DI PUNTA 07,00-09,00		
Giorno	Data	Direzione 1	Direzione 2	Totale	% Pesante	Direzione 1	Direzione 2	Totale
GIOVEDÌ	11/04/2013	9.046	9.007	18.053	6,6	667	1.858	2.525
VENERDÌ	12/04/2013	9.485	9.536	19.021	6,5	641	1.874	2.515

Traffico Medio Rilevato	9.266	9.272	18.537
-------------------------	--------------	--------------	---------------

	654	1.866	2.520
--	------------	--------------	--------------



IN ALLEGATO SONO RIPORTATE LE TAVOLE DI DETTAGLIO CON IL RIEPILOGO ORARIO PER DIREZIONE DI MARCIA, TIPOLOGIA DI VEICOLO E CLASSE DI VELOCITA'

COMUNE DI CERNUSCO SUL NAVIGLIO

RILIEVI DI TRAFFICO

Postazione: **4**

Strada	VIA MAZZINI - RAMPA SUD SOVRAPPASSO MM2 - PROSSIMITA' INT. V.ALFIERI
Direzione 1 vs.	NORD - VIA C.B. CAVOUR
Direzione 2 vs.	SUD - VIA ALFIERI

Data dal	11/04/2013	Data al	11/04/2013
Giorno da	GIOVEDI	Giorno al	GIOVEDI
dalle ore	0:00:00	alle ore	24:00:00
Durata	24 ORE		

POSTAZIONE 4
VIA MAZZINI - RAMPA SUD SOVRAPPASSO MM2 -
PROSSIMITA' INT. V.ALFIERI

ANNOTAZIONI

NULLA DI RILEVANTE.

COMUNE DI CERNUSCO SUL NAVIGLIO

RILIEVI DI TRAFFICO

Postazione	4	Strada:	VIA MAZZINI - RAMPA SUD SOVRAPPASSO MM2 - PROSSIMITA' INT. V.ALFIERI
Direzione	1		NORD - VIA C.B. CAVOUR

Tabella 1 - Flussi di traffico MONODIREZIONALI rilevati per classi veicolari

Periodo	Classi di veicolari								TOTALE 1÷8	Traffico leggero (auto, moto) 1÷2	Traffico leggero commerciale 3	Traffico pesante 4÷8
	1	2	3	4	5	6	7	8				
	Motocicli	Autovetture	Veicoli commerciali leggeri	Veicoli industriali isolati	Autobus	Autoarticolato	Autotreno	Veicoli eccezionali				
00:00 ÷ 01:00	2	88	7	0	0	0	0	0	97	90	7	0
01:00 ÷ 02:00	2	52	4	0	0	0	0	0	58	54	4	0
02:00 ÷ 03:00	0	16	0	0	0	0	0	0	16	16	0	0
03:00 ÷ 04:00	0	4	0	0	0	0	0	0	4	4	0	0
04:00 ÷ 05:00	0	11	0	0	0	0	0	0	11	11	0	0
05:00 ÷ 06:00	0	34	2	0	0	0	0	0	36	34	2	0
06:00 ÷ 07:00	3	74	4	0	0	0	0	0	81	77	4	0
07:00 ÷ 08:00	10	244	17	0	3	0	0	0	274	254	17	3
08:00 ÷ 09:00	16	350	24	2	1	0	0	0	393	366	24	3
09:00 ÷ 10:00	11	358	25	0	0	0	0	0	394	369	25	0
10:00 ÷ 11:00	11	367	22	0	0	0	0	0	400	378	22	0
11:00 ÷ 12:00	10	422	28	1	0	0	0	0	461	432	28	1
12:00 ÷ 13:00	18	498	29	0	0	0	0	0	545	516	29	0
13:00 ÷ 14:00	9	441	29	3	0	1	0	0	483	450	29	4
14:00 ÷ 15:00	15	424	30	1	0	0	0	0	470	439	30	1
15:00 ÷ 16:00	10	503	34	1	0	0	0	0	548	513	34	1
16:00 ÷ 17:00	15	629	39	2	1	0	0	0	686	644	39	3
17:00 ÷ 18:00	24	1140	84	1	2	1	0	0	1252	1164	84	4
18:00 ÷ 19:00	25	1116	72	0	0	0	0	0	1213	1141	72	0
19:00 ÷ 20:00	15	706	45	0	0	0	0	0	766	721	45	0
20:00 ÷ 21:00	7	337	22	0	0	0	0	0	366	344	22	0
21:00 ÷ 22:00	6	160	12	0	0	0	0	0	178	166	12	0
22:00 ÷ 23:00	2	129	10	0	0	0	0	0	141	131	10	0
23:00 ÷ 00:00	2	161	10	0	0	0	0	0	173	163	10	0
TOTALE	213	8264	549	11	7	2	0	0	9046	8477	549	20
% CLASSE	2,4	91,4	6,1	0,1	0,1	0,0			100,0	93,7	6,1	0,2
TOT. DIURNO	174	6492	433	11	7	2	0	0	7119	6666	433	20
% CLASSE	2,4	91,2	6,1	0,2	0,1	0,0			100,0	93,6	6,1	0,3
TOT. NOTTURNO	39	1772	116	0	0	0	0	0	1927	1811	116	0
% CLASSE	2,0	92,0	6,0						100,0	94,0	6,0	
Media Veh/h	9	344	23	0	0	0	0	0	377	353	23	1
Max Veh/h	25	1140	84	3	3	1	0	0	1252	1164	84	4

COMUNE DI CERNUSCO SUL NAVIGLIO

RILIEVI DI TRAFFICO

Postazione	4	Strada:	VIA MAZZINI - RAMPA SUD SOVRAPPASSO MM2 - PROSSIMITA' INT. V. ALFIERI
Direzione	1		NORD - VIA C.B. CAVOUR

Tabella 2 - Flussi di traffico MONODIREZIONALI rilevati per classi di Velocità

Periodo	Classi di Velocità [km/h]									Totale Veh	Vel. Media [km/h]
	<20,1	20,1 ÷ 30,0	30,1 ÷ 40,0	40,1 ÷ 50,0	50,1 ÷ 60,0	60,1 ÷ 70,0	70,1 ÷ 80,0	80,1 ÷ 90,0	>90,0		
00:00 ÷ 01:00	0	0	7	20	50	12	6	2	0	97	54,6
01:00 ÷ 02:00	0	0	1	15	22	18	1	1	0	58	56,0
02:00 ÷ 03:00	1	0	1	5	7	2	0	0	0	16	49,1
03:00 ÷ 04:00	0	0	1	1	2	0	0	0	0	4	47,5
04:00 ÷ 05:00	0	0	1	4	4	2	0	0	0	11	51,4
05:00 ÷ 06:00	0	0	3	11	19	3	0	0	0	36	51,1
06:00 ÷ 07:00	0	0	2	18	45	15	1	0	0	81	54,4
07:00 ÷ 08:00	3	0	8	71	139	46	5	2	0	274	53,6
08:00 ÷ 09:00	0	1	7	114	209	53	8	1	0	393	53,5
09:00 ÷ 10:00	0	1	14	104	203	65	7	0	0	394	53,6
10:00 ÷ 11:00	1	1	14	113	224	39	7	1	0	400	52,7
11:00 ÷ 12:00	0	1	5	136	235	71	9	3	1	461	54,0
12:00 ÷ 13:00	0	0	6	148	300	75	16	0	0	545	54,0
13:00 ÷ 14:00	2	0	16	128	258	74	5	0	0	483	53,2
14:00 ÷ 15:00	2	0	8	138	242	65	14	1	0	470	53,6
15:00 ÷ 16:00	0	1	14	172	293	61	6	1	0	548	52,7
16:00 ÷ 17:00	0	4	25	217	356	75	9	0	0	686	52,3
17:00 ÷ 18:00	4	39	92	542	526	48	1	0	0	1252	48,5
18:00 ÷ 19:00	102	385	243	254	202	23	4	0	0	1213	35,8
19:00 ÷ 20:00	1	0	17	257	398	80	12	1	0	766	52,5
20:00 ÷ 21:00	0	0	5	107	189	56	7	2	0	366	53,9
21:00 ÷ 22:00	0	0	6	52	85	31	2	2	0	178	53,7
22:00 ÷ 23:00	0	0	8	41	67	21	3	0	1	141	53,2
23:00 ÷ 00:00	0	3	5	51	80	27	7	0	0	173	53,3

TOTALE	116	436	509	2719	4155	962	130	17	2	9046	50,3
% CLASSE	1,3	4,8	5,6	30,1	45,9	10,6	1,4	0,2	0,0	100,0	
TOT. DIURNO	114	433	452	2137	3187	695	91	9	1	7119	49,5
% CLASSE	1,6	6,1	6,3	30,0	44,8	9,8	1,3	0,1	0,0	100,0	
TOT. NOTTURNO	2	3	57	582	968	267	39	8	1	1927	53,2
% CLASSE	0,1	0,2	3,0	30,2	50,2	13,9	2,0	0,4	0,1	100,0	

COMUNE DI CERNUSCO SUL NAVIGLIO

RILIEVI DI TRAFFICO

Postazione	4	Strada:	VIA MAZZINI - RAMPA SUD SOVRAPPASSO MM2 - PROSSIMITA' INT. V.ALFIERI
Direzione	2	SUD - VIA ALFIERI	

Tabella 3 - Flussi di traffico MONODIREZIONALI rilevati per classi veicolari

Periodo	Classi di veicolari								TOTALE 1÷8	Traffico leggero (auto, moto) 1÷2	Traffico leggero commerciale 3	Traffico pesante 4÷8
	1	2	3	4	5	6	7	8				
	Motocicli	Autovetture	Veicoli commerciali leggeri	Veicoli industriali isolati	Autobus	Autoarticolato	Autotreno	Veicoli eccezionali				
00:00 ÷ 01:00	2	70	3	0	0	0	0	0	75	72	3	0
01:00 ÷ 02:00	0	22	1	0	0	0	0	0	23	22	1	0
02:00 ÷ 03:00	0	9	0	0	0	0	0	0	9	9	0	0
03:00 ÷ 04:00	0	8	0	0	0	0	0	0	8	8	0	0
04:00 ÷ 05:00	0	21	1	0	0	0	0	0	22	21	1	0
05:00 ÷ 06:00	2	70	5	0	0	0	0	0	77	72	5	0
06:00 ÷ 07:00	10	238	17	2	0	0	0	0	267	248	17	2
07:00 ÷ 08:00	11	721	48	4	0	1	0	0	785	732	48	5
08:00 ÷ 09:00	24	972	69	6	2	0	0	0	1073	996	69	8
09:00 ÷ 10:00	19	686	50	5	3	0	0	0	763	705	50	8
10:00 ÷ 11:00	19	495	32	3	0	0	0	0	549	514	32	3
11:00 ÷ 12:00	14	442	27	2	1	0	0	0	486	456	27	3
12:00 ÷ 13:00	13	401	27	1	0	0	0	0	442	414	27	1
13:00 ÷ 14:00	14	493	39	2	0	0	1	0	549	507	39	3
14:00 ÷ 15:00	16	502	35	1	3	0	0	0	557	518	35	4
15:00 ÷ 16:00	11	465	27	6	0	0	0	0	509	476	27	6
16:00 ÷ 17:00	9	516	35	6	0	1	0	0	567	525	35	7
17:00 ÷ 18:00	15	526	33	3	0	0	0	0	577	541	33	3
18:00 ÷ 19:00	14	390	27	2	0	0	0	0	433	404	27	2
19:00 ÷ 20:00	13	365	26	7	1	0	0	0	412	378	26	8
20:00 ÷ 21:00	9	279	19	4	0	0	1	0	312	288	19	5
21:00 ÷ 22:00	5	214	13	0	1	0	0	0	233	219	13	1
22:00 ÷ 23:00	5	144	9	0	0	0	0	0	158	149	9	0
23:00 ÷ 00:00	3	111	7	0	0	0	0	0	121	114	7	0
TOTALE	228	8160	550	54	11	2	2	0	9007	8388	550	69
% CLASSE	2,5	90,6	6,1	0,6	0,1	0,0	0,0		100,0	93,1	6,1	0,8
TOT. DIURNO	179	6609	449	41	9	2	1	0	7290	6788	449	53
% CLASSE	2,5	90,7	6,2	0,6	0,1	0,0	0,0		100,0	93,1	6,2	0,7
TOT. NOTTURNO	49	1551	101	13	2	0	1	0	1717	1600	101	16
% CLASSE	2,9	90,3	5,9	0,8	0,1		0,1		100,0	93,2	5,9	0,9
Media Veh/h	10	340	23	2	0	0	0	0	375	350	23	3
Max Veh/h	24	972	69	7	3	1	1	0	1073	996	69	8

COMUNE DI CERNUSCO SUL NAVIGLIO

RILIEVI DI TRAFFICO

Postazione	4	Strada:	VIA MAZZINI - RAMPA SUD SOVRAPPASSO MM2 - PROSSIMITA' INT. V. ALFIERI
Direzione	2	SUD - VIA ALFIERI	

Tabella 4 - Flussi di traffico MONODIREZIONALI rilevati per classi di Velocità

Periodo	Classi di Velocità [km/h]									Totale Veh	Vel. Media [km/h]
	<20,1	20,1 ÷ 30,0	30,1 ÷ 40,0	40,1 ÷ 50,0	50,1 ÷ 60,0	60,1 ÷ 70,0	70,1 ÷ 80,0	80,1 ÷ 90,0	>90,0		
00:00 ÷ 01:00	0	1	2	6	23	30	8	3	2	75	61,8
01:00 ÷ 02:00	0	0	0	2	4	12	3	2	0	23	64,6
02:00 ÷ 03:00	0	0	0	1	0	6	1	0	1	9	67,8
03:00 ÷ 04:00	0	0	0	0	2	3	1	1	1	8	70,6
04:00 ÷ 05:00	0	0	0	2	3	7	5	5	0	22	68,6
05:00 ÷ 06:00	0	0	1	6	23	27	16	3	1	77	63,4
06:00 ÷ 07:00	0	0	3	18	105	91	33	11	6	267	62,2
07:00 ÷ 08:00	36	66	67	229	266	101	16	4	0	785	47,6
08:00 ÷ 09:00	0	5	59	387	480	131	8	2	1	1073	51,6
09:00 ÷ 10:00	0	1	22	211	354	135	36	4	0	763	54,5
10:00 ÷ 11:00	0	1	12	121	257	132	22	3	1	549	55,8
11:00 ÷ 12:00	0	0	13	88	218	128	31	8	0	486	57,1
12:00 ÷ 13:00	0	1	6	47	210	137	35	6	0	442	58,7
13:00 ÷ 14:00	0	0	6	86	273	162	18	1	3	549	57,1
14:00 ÷ 15:00	2	5	20	144	250	109	20	4	3	557	54,4
15:00 ÷ 16:00	0	0	11	137	234	104	20	3	0	509	54,9
16:00 ÷ 17:00	0	0	14	152	264	113	18	6	0	567	54,8
17:00 ÷ 18:00	0	3	23	176	254	104	15	2	0	577	53,4
18:00 ÷ 19:00	5	6	19	122	195	74	10	1	1	433	52,7
19:00 ÷ 20:00	0	0	12	96	191	90	17	5	1	412	55,6
20:00 ÷ 21:00	0	0	11	59	138	78	23	2	1	312	56,7
21:00 ÷ 22:00	0	0	0	51	99	64	17	1	1	233	57,3
22:00 ÷ 23:00	0	0	1	23	69	45	17	3	0	158	59,0
23:00 ÷ 00:00	0	0	0	17	48	37	15	3	1	121	60,2

TOTALE	43	89	302	2181	3960	1920	405	83	24	9007	54,8
% CLASSE	0,5	1,0	3,4	24,2	44,0	21,3	4,5	0,9	0,3	100,0	
TOT. DIURNO	43	88	272	1900	3255	1430	249	44	9	7290	53,9
% CLASSE	0,6	1,2	3,7	26,1	44,7	19,6	3,4	0,6	0,1	100,0	
TOT. NOTTURNO	0	1	30	281	705	490	156	39	15	1717	58,7
% CLASSE		0,1	1,7	16,4	41,1	28,5	9,1	2,3	0,9	100,0	

COMUNE DI CERNUSCO SUL NAVIGLIO

RILIEVI DI TRAFFICO

Postazione	4	Strada:	VIA MAZZINI - RAMPA SUD SOVRAPPASSO MM2 - PROSSIMITA' INT. V.ALFIERI
------------	---	---------	--

Tabella 5 - Flussi di traffico BIDIREZIONALI rilevati per classi veicolari

Periodo	Classi di veicolari								TOTALE 1÷8	Traffico leggero (auto, moto) 1÷2	Traffico leggero commerciale 3	Traffico pesante 4÷8
	1 Motocicli	2 Autovetture	3 Veicoli commerciali leggeri	4 Veicoli industriali isolati	5 Autobus	6 Autoarticolato	7 Autotreno	8 Veicoli eccezionali				
00:00 ÷ 01:00	4	158	10	0	0	0	0	0	172	162	10	0
01:00 ÷ 02:00	2	74	5	0	0	0	0	0	81	76	5	0
02:00 ÷ 03:00	0	25	0	0	0	0	0	0	25	25	0	0
03:00 ÷ 04:00	0	12	0	0	0	0	0	0	12	12	0	0
04:00 ÷ 05:00	0	32	1	0	0	0	0	0	33	32	1	0
05:00 ÷ 06:00	2	104	7	0	0	0	0	0	113	106	7	0
06:00 ÷ 07:00	13	312	21	2	0	0	0	0	348	325	21	2
07:00 ÷ 08:00	21	965	65	4	3	1	0	0	1059	986	65	8
08:00 ÷ 09:00	40	1322	93	8	3	0	0	0	1466	1362	93	11
09:00 ÷ 10:00	30	1044	75	5	3	0	0	0	1157	1074	75	8
10:00 ÷ 11:00	30	862	54	3	0	0	0	0	949	892	54	3
11:00 ÷ 12:00	24	864	55	3	1	0	0	0	947	888	55	4
12:00 ÷ 13:00	31	899	56	1	0	0	0	0	987	930	56	1
13:00 ÷ 14:00	23	934	68	5	0	1	1	0	1032	957	68	7
14:00 ÷ 15:00	31	926	65	2	3	0	0	0	1027	957	65	5
15:00 ÷ 16:00	21	968	61	7	0	0	0	0	1057	989	61	7
16:00 ÷ 17:00	24	1145	74	8	1	1	0	0	1253	1169	74	10
17:00 ÷ 18:00	39	1666	117	4	2	1	0	0	1829	1705	117	7
18:00 ÷ 19:00	39	1506	99	2	0	0	0	0	1646	1545	99	2
19:00 ÷ 20:00	28	1071	71	7	1	0	0	0	1178	1099	71	8
20:00 ÷ 21:00	16	616	41	4	0	0	1	0	678	632	41	5
21:00 ÷ 22:00	11	374	25	0	1	0	0	0	411	385	25	1
22:00 ÷ 23:00	7	273	19	0	0	0	0	0	299	280	19	0
23:00 ÷ 00:00	5	272	17	0	0	0	0	0	294	277	17	0
TOTALE	441	16424	1099	65	18	4	2	0	18053	16865	1099	89
% CLASSE	2,4	91,0	6,1	0,4	0,1	0,0	0,0	0,0	100,0	93,4	6,1	0,5
TOT. DIURNO	353	13101	882	52	16	4	1	0	14409	13454	882	73
% CLASSE	2,4	90,9	6,1	0,4	0,1	0,0	0,0	0,0	100,0	93,4	6,1	0,5
TOT. NOTTURNO	88	3323	217	13	2	0	1	0	3644	3411	217	16
% CLASSE	2,4	91,2	6,0	0,4	0,1	0,0	0,0	0,0	100,0	93,6	6,0	0,4
Media Veh/h	18	684	46	3	1	0	0	0	752	703	46	4
Max Veh/h	40	1666	117	8	3	1	1	0	1829	1705	117	11

COMUNE DI CERNUSCO SUL NAVIGLIO

RILIEVI DI TRAFFICO

Postazione	4	Strada:	VIA MAZZINI - RAMPA SUD SOVRAPPASSO MM2 - PROSSIMITA' INT. V. ALFIERI
-------------------	----------	---------	---

Tabella 6 - Flussi di traffico BIDIREZIONALI rilevati per classi di Velocità

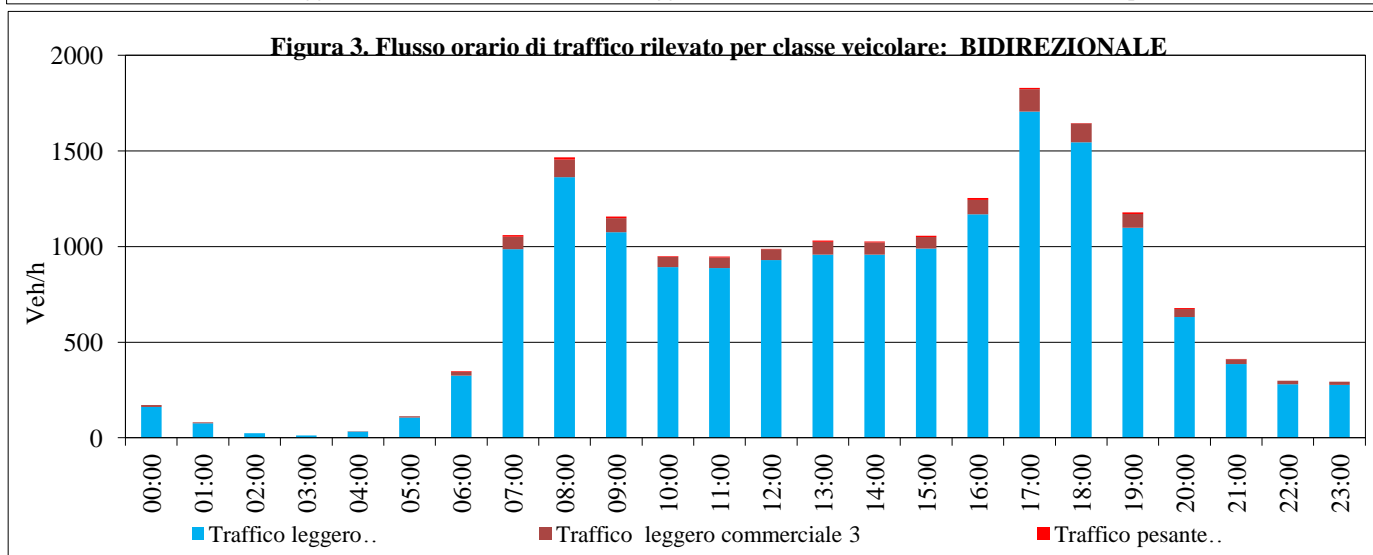
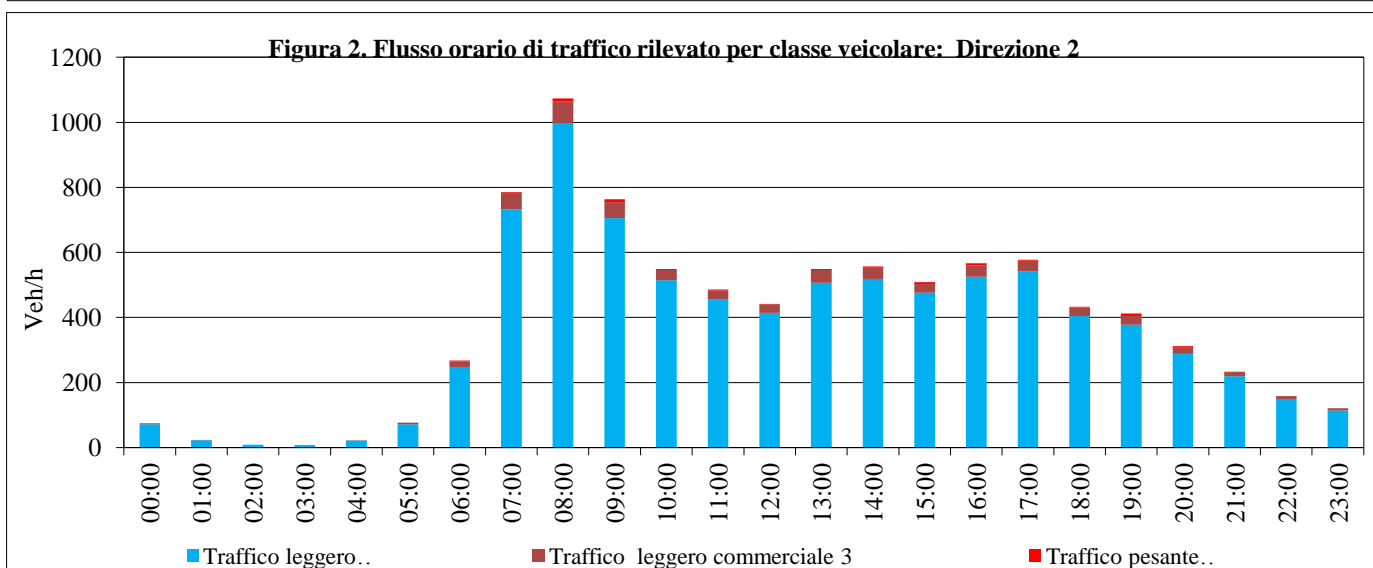
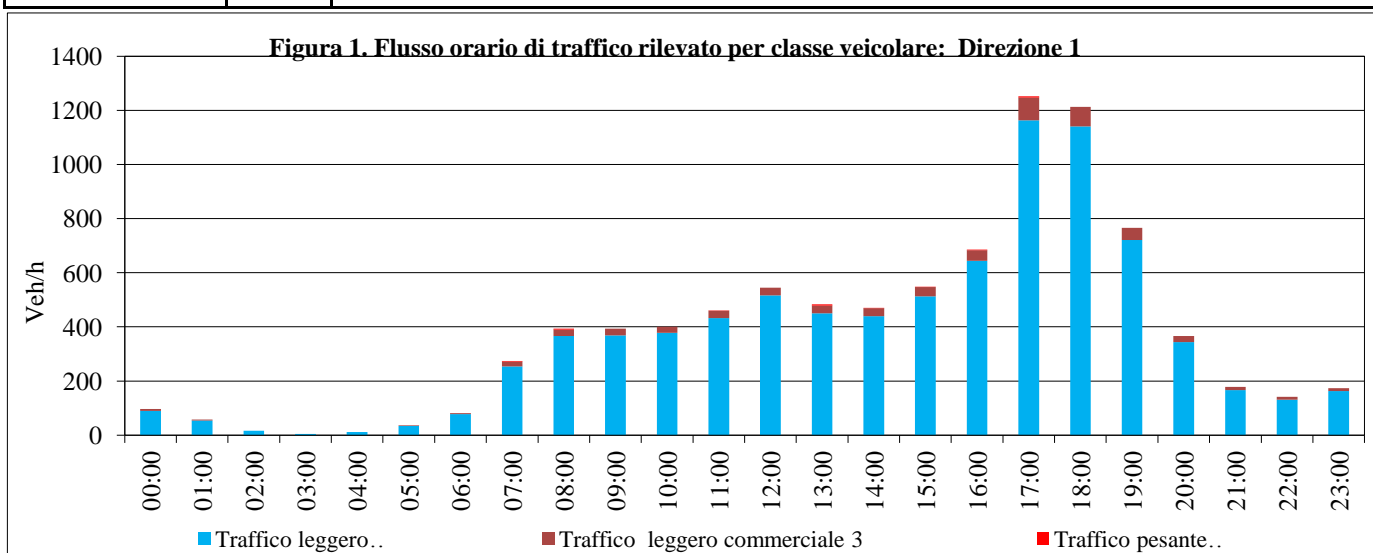
Periodo	Classi di Velocità [km/h]									Totale Veh	Vel. Media [km/h]
	<20,1	20,1 ÷ 30,0	30,1 ÷ 40,0	40,1 ÷ 50,0	50,1 ÷ 60,0	60,1 ÷ 70,0	70,1 ÷ 80,0	80,1 ÷ 90,0	>90,0		
00:00 ÷ 01:00	0	1	9	26	73	42	14	5	2	172	57,7
01:00 ÷ 02:00	0	0	1	17	26	30	4	3	0	81	58,5
02:00 ÷ 03:00	1	0	1	6	7	8	1	0	1	25	55,8
03:00 ÷ 04:00	0	0	1	1	4	3	1	1	1	12	62,9
04:00 ÷ 05:00	0	0	1	6	7	9	5	5	0	33	62,9
05:00 ÷ 06:00	0	0	4	17	42	30	16	3	1	113	59,5
06:00 ÷ 07:00	0	0	5	36	150	106	34	11	6	348	60,4
07:00 ÷ 08:00	39	66	75	300	405	147	21	6	0	1059	49,2
08:00 ÷ 09:00	0	6	66	501	689	184	16	3	1	1466	52,1
09:00 ÷ 10:00	0	2	36	315	557	200	43	4	0	1157	54,2
10:00 ÷ 11:00	1	2	26	234	481	171	29	4	1	949	54,5
11:00 ÷ 12:00	0	1	18	224	453	199	40	11	1	947	55,6
12:00 ÷ 13:00	0	1	12	195	510	212	51	6	0	987	56,1
13:00 ÷ 14:00	2	0	22	214	531	236	23	1	3	1032	55,3
14:00 ÷ 15:00	4	5	28	282	492	174	34	5	3	1027	54,0
15:00 ÷ 16:00	0	1	25	309	527	165	26	4	0	1057	53,7
16:00 ÷ 17:00	0	4	39	369	620	188	27	6	0	1253	53,4
17:00 ÷ 18:00	4	42	115	718	780	152	16	2	0	1829	50,1
18:00 ÷ 19:00	107	391	262	376	397	97	14	1	1	1646	40,3
19:00 ÷ 20:00	1	0	29	353	589	170	29	6	1	1178	53,6
20:00 ÷ 21:00	0	0	16	166	327	134	30	4	1	678	55,2
21:00 ÷ 22:00	0	0	6	103	184	95	19	3	1	411	55,8
22:00 ÷ 23:00	0	0	9	64	136	66	20	3	1	299	56,3
23:00 ÷ 00:00	0	3	5	68	128	64	22	3	1	294	56,2

TOTALE	159	525	811	4900	8115	2882	535	100	26	18053	52,5
% CLASSE	0,9	2,9	4,5	27,1	45,0	16,0	3,0	0,6	0,1	100,0	
TOT. DIURNO	157	521	724	4037	6442	2125	340	53	10	14409	51,7
% CLASSE	1,1	3,6	5,0	28,0	44,7	14,7	2,4	0,4	0,1	100,0	
TOT. NOTTURNO	2	4	87	863	1673	757	195	47	16	3644	55,8
% CLASSE	0,1	0,1	2,4	23,7	45,9	20,8	5,4	1,3	0,4	100,0	

COMUNE DI CERNUSCO SUL NAVIGLIO

RILIEVI DI TRAFFICO

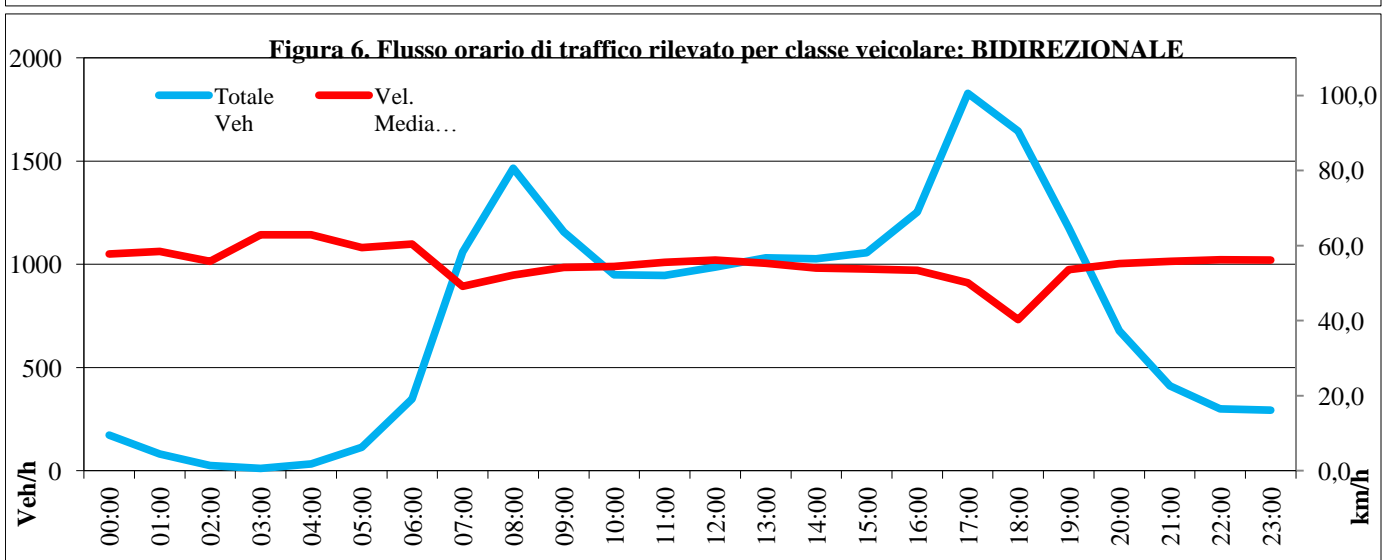
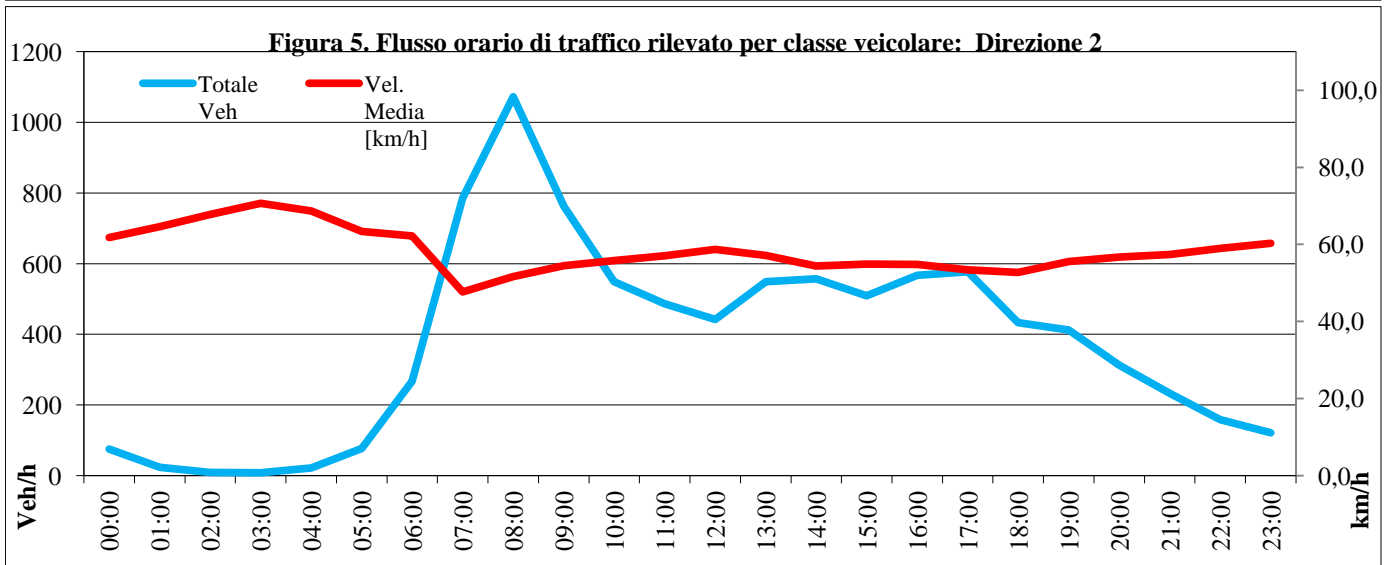
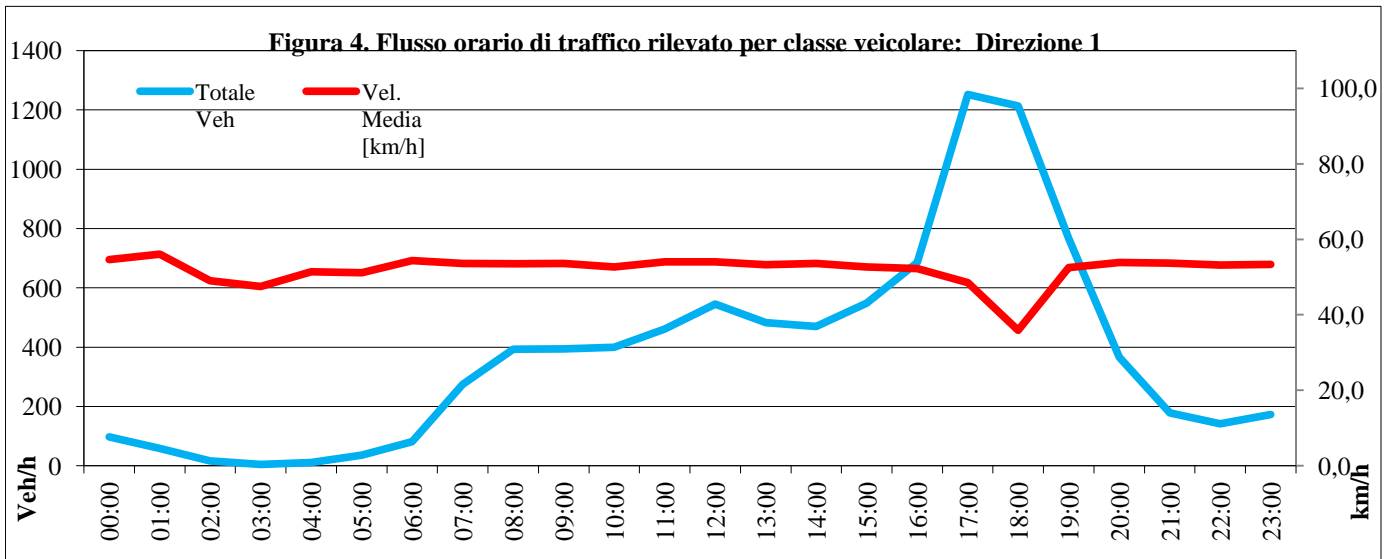
Postazione	4	Strada:	VIA MAZZINI - RAMPA SUD SOVRAPPASSO MM2 - PROSSIMITA' INT. V.ALFIERI
Direzione	1		NORD - VIA C.B. CAVOUR
Direzione	2		SUD - VIA ALFIERI



COMUNE DI CERNUSCO SUL NAVIGLIO

RILIEVI DI TRAFFICO

Postazione	4	Strada:	VIA MAZZINI - RAMPA SUD SOVRAPPASSO MM2 - PROSSIMITA' INT. V. ALFIERI
Direzione	1		NORD - VIA C.B. CAVOUR
Direzione	2		SUD - VIA ALFIERI



COMUNE DI CERNUSCO SUL NAVIGLIO

RILIEVI DI TRAFFICO

Postazione: **4**

Strada	VIA MAZZINI - RAMPA SUD SOVRAPPASSO MM2 - PROSSIMITA' INT. V.ALFIERI
Direzione 1 vs.	NORD - VIA C.B. CAVOUR
Direzione 2 vs.	SUD - VIA ALFIERI

Data dal	12/04/2013	Data al	12/04/2013
Giorno da	VENERDI	Giorno al	VENERDI
dalle ore	0:00:00	alle ore	24:00:00
Durata	24 ORE		

POSTAZIONE 4
VIA MAZZINI - RAMPA SUD SOVRAPPASSO MM2 -
PROSSIMITA' INT. V.ALFIERI

ANNOTAZIONI

NULLA DI RILEVANTE.

COMUNE DI CERNUSCO SUL NAVIGLIO

RILIEVI DI TRAFFICO

Postazione	4	Strada:	VIA MAZZINI - RAMPA SUD SOVRAPPASSO MM2 - PROSSIMITA' INT. V.ALFIERI
Direzione	1		NORD - VIA C.B. CAVOUR

Tabella 1 - Flussi di traffico MONODIREZIONALI rilevati per classi veicolari

Periodo	Classi di veicolari								TOTALE 1÷8	Traffico leggero (auto, moto) 1÷2	Traffico leggero commerciale 3	Traffico pesante 4÷8
	1	2	3	4	5	6	7	8				
	Motocicli	Autovetture	Veicoli commerciali leggeri	Veicoli industriali isolati	Autobus	Autoarticolato	Autotreno	Veicoli eccezionali				
00:00 ÷ 01:00	2	83	6	0	0	0	0	0	91	85	6	0
01:00 ÷ 02:00	0	25	1	0	0	0	0	0	26	25	1	0
02:00 ÷ 03:00	0	19	1	0	0	0	0	0	20	19	1	0
03:00 ÷ 04:00	0	5	0	0	0	0	0	0	5	5	0	0
04:00 ÷ 05:00	0	15	0	0	0	0	0	0	15	15	0	0
05:00 ÷ 06:00	1	41	2	0	0	0	0	0	44	42	2	0
06:00 ÷ 07:00	2	69	5	0	0	0	0	0	76	71	5	0
07:00 ÷ 08:00	7	259	18	2	0	0	0	0	286	266	18	2
08:00 ÷ 09:00	11	317	25	2	0	0	0	0	355	328	25	2
09:00 ÷ 10:00	11	354	23	1	1	0	0	0	390	365	23	2
10:00 ÷ 11:00	14	400	26	0	1	0	0	0	441	414	26	1
11:00 ÷ 12:00	8	420	30	1	0	0	0	0	459	428	30	1
12:00 ÷ 13:00	12	559	34	1	0	1	0	0	607	571	34	2
13:00 ÷ 14:00	10	491	35	2	1	0	0	0	539	501	35	3
14:00 ÷ 15:00	12	407	27	0	1	0	0	0	447	419	27	1
15:00 ÷ 16:00	18	589	39	2	0	0	0	0	648	607	39	2
16:00 ÷ 17:00	22	727	48	2	0	0	0	0	799	749	48	2
17:00 ÷ 18:00	27	1108	74	0	0	0	0	0	1209	1135	74	0
18:00 ÷ 19:00	22	1169	76	0	1	1	0	0	1269	1191	76	2
19:00 ÷ 20:00	19	720	48	3	0	0	0	0	790	739	48	3
20:00 ÷ 21:00	12	344	23	0	0	0	0	0	379	356	23	0
21:00 ÷ 22:00	5	183	11	0	0	0	0	0	199	188	11	0
22:00 ÷ 23:00	6	186	12	0	0	0	0	0	204	192	12	0
23:00 ÷ 00:00	4	170	13	0	0	0	0	0	187	174	13	0
TOTALE	225	8660	577	16	5	2	0	0	9485	8885	577	23
% CLASSE	2,4	91,3	6,1	0,2	0,1	0,0			100,0	93,7	6,1	0,2
TOT. DIURNO	174	6800	455	13	5	2	0	0	7449	6974	455	20
% CLASSE	2,3	91,3	6,1	0,2	0,1	0,0			100,0	93,6	6,1	0,3
TOT. NOTTURNO	51	1860	122	3	0	0	0	0	2036	1911	122	3
% CLASSE	2,5	91,4	6,0	0,1					100,0	93,9	6,0	0,1
Media Veh/h	9	361	24	1	0	0	0	0	395	370	24	1
Max Veh/h	27	1169	76	3	1	1	0	0	1269	1191	76	3

COMUNE DI CERNUSCO SUL NAVIGLIO

RILIEVI DI TRAFFICO

Postazione	4	Strada:	VIA MAZZINI - RAMPA SUD SOVRAPPASSO MM2 - PROSSIMITA' INT. V. ALFIERI
Direzione	1		NORD - VIA C.B. CAVOUR

Tabella 2 - Flussi di traffico MONODIREZIONALI rilevati per classi di Velocità

Periodo	Classi di Velocità [km/h]									Totale Veh	Vel. Media [km/h]
	<20,1	20,1 ÷ 30,0	30,1 ÷ 40,0	40,1 ÷ 50,0	50,1 ÷ 60,0	60,1 ÷ 70,0	70,1 ÷ 80,0	80,1 ÷ 90,0	>90,0		
00:00 ÷ 01:00	0	0	1	31	37	13	8	1	0	91	54,9
01:00 ÷ 02:00	0	0	3	5	6	9	2	0	1	26	57,5
02:00 ÷ 03:00	0	0	0	4	13	3	0	0	0	20	54,5
03:00 ÷ 04:00	0	0	0	1	3	1	0	0	0	5	55,0
04:00 ÷ 05:00	0	0	0	5	6	4	0	0	0	15	54,3
05:00 ÷ 06:00	0	1	1	13	18	9	2	0	0	44	53,9
06:00 ÷ 07:00	0	1	3	23	37	11	1	0	0	76	52,5
07:00 ÷ 08:00	0	2	14	83	148	32	6	1	0	286	52,6
08:00 ÷ 09:00	0	3	14	96	193	45	4	0	0	355	52,7
09:00 ÷ 10:00	0	0	27	90	203	60	9	1	0	390	53,4
10:00 ÷ 11:00	1	1	13	141	233	44	7	0	1	441	52,5
11:00 ÷ 12:00	1	2	15	128	242	60	11	0	0	459	53,1
12:00 ÷ 13:00	0	2	18	140	344	92	10	1	0	607	53,9
13:00 ÷ 14:00	0	0	9	134	325	65	2	4	0	539	53,7
14:00 ÷ 15:00	0	0	8	91	253	87	7	1	0	447	54,9
15:00 ÷ 16:00	0	1	14	172	376	77	8	0	0	648	53,3
16:00 ÷ 17:00	0	0	12	240	435	103	8	1	0	799	53,2
17:00 ÷ 18:00	0	2	30	463	619	89	6	0	0	1209	51,5
18:00 ÷ 19:00	117	376	233	247	267	26	2	1	0	1269	36,6
19:00 ÷ 20:00	0	0	16	235	437	91	9	2	0	790	53,1
20:00 ÷ 21:00	0	0	7	107	199	56	8	2	0	379	53,9
21:00 ÷ 22:00	0	0	2	55	102	36	3	1	0	199	54,3
22:00 ÷ 23:00	0	1	4	49	115	32	3	0	0	204	53,9
23:00 ÷ 00:00	0	1	5	70	90	18	2	1	0	187	51,9

TOTALE	119	393	449	2623	4701	1063	118	17	2	9485	50,9
% CLASSE	1,3	4,1	4,7	27,7	49,6	11,2	1,2	0,2	0,0	100,0	
TOT. DIURNO	119	389	407	2025	3638	780	80	10	1	7449	50,2
% CLASSE	1,6	5,2	5,5	27,2	48,8	10,5	1,1	0,1	0,0	100,0	
TOT. NOTTURNO	0	4	42	598	1063	283	38	7	1	2036	53,5
% CLASSE		0,2	2,1	29,4	52,2	13,9	1,9	0,3	0,0	100,0	

COMUNE DI CERNUSCO SUL NAVIGLIO

RILIEVI DI TRAFFICO

Postazione	4	Strada:	VIA MAZZINI - RAMPA SUD SOVRAPPASSO MM2 - PROSSIMITA' INT. V.ALFIERI
Direzione	2	SUD - VIA ALFIERI	

Tabella 3 - Flussi di traffico MONODIREZIONALI rilevati per classi veicolari

Periodo	Classi di veicolari								TOTALE 1÷8	Traffico leggero (auto, moto) 1÷2	Traffico leggero commerciale 3	Traffico pesante 4÷8
	1	2	3	4	5	6	7	8				
	Motocicli	Autovetture	Veicoli commerciali leggeri	Veicoli industriali isolati	Autobus	Autoarticolato	Autotreno	Veicoli eccezionali				
00:00 ÷ 01:00	2	59	5	0	0	0	0	0	66	61	5	0
01:00 ÷ 02:00	0	15	0	0	0	0	0	0	15	15	0	0
02:00 ÷ 03:00	0	13	0	0	0	0	0	0	13	13	0	0
03:00 ÷ 04:00	0	11	0	0	0	0	0	0	11	11	0	0
04:00 ÷ 05:00	0	19	1	0	0	0	0	0	20	19	1	0
05:00 ÷ 06:00	1	78	5	0	0	0	0	0	84	79	5	0
06:00 ÷ 07:00	6	228	15	1	0	0	0	0	250	234	15	1
07:00 ÷ 08:00	25	723	42	5	0	0	0	0	795	748	42	5
08:00 ÷ 09:00	22	985	62	8	2	0	0	0	1079	1007	62	10
09:00 ÷ 10:00	19	725	52	6	4	0	0	0	806	744	52	10
10:00 ÷ 11:00	18	509	36	2	1	0	0	0	566	527	36	3
11:00 ÷ 12:00	15	437	28	4	0	0	0	0	484	452	28	4
12:00 ÷ 13:00	10	462	34	0	0	1	0	0	507	472	34	1
13:00 ÷ 14:00	20	509	36	2	1	0	0	0	568	529	36	3
14:00 ÷ 15:00	14	514	36	4	3	0	0	0	571	528	36	7
15:00 ÷ 16:00	14	478	33	2	1	0	0	0	528	492	33	3
16:00 ÷ 17:00	16	510	34	6	0	0	0	0	566	526	34	6
17:00 ÷ 18:00	19	552	36	2	2	0	0	0	611	571	36	4
18:00 ÷ 19:00	14	455	29	5	0	0	0	0	503	469	29	5
19:00 ÷ 20:00	12	408	26	4	0	0	0	0	450	420	26	4
20:00 ÷ 21:00	8	314	20	2	1	0	0	0	345	322	20	3
21:00 ÷ 22:00	6	268	16	1	0	0	0	0	291	274	16	1
22:00 ÷ 23:00	5	220	15	0	0	0	0	0	240	225	15	0
23:00 ÷ 00:00	4	154	9	0	0	0	0	0	167	158	9	0
TOTALE	250	8646	570	54	15	1	0	0	9536	8896	570	70
% CLASSE	2,6	90,7	6,0	0,6	0,2	0,0			100,0	93,3	6,0	0,7
TOT. DIURNO	206	6859	458	46	14	1	0	0	7584	7065	458	61
% CLASSE	2,7	90,4	6,0	0,6	0,2	0,0			100,0	93,2	6,0	0,8
TOT. NOTTURNO	44	1787	112	8	1	0	0	0	1952	1831	112	9
% CLASSE	2,3	91,5	5,7	0,4	0,1				100,0	93,8	5,7	0,5
Media Veh/h	10	360	24	2	1	0	0	0	397	371	24	3
Max Veh/h	25	985	62	8	4	1	0	0	1079	1007	62	10

COMUNE DI CERNUSCO SUL NAVIGLIO

RILIEVI DI TRAFFICO

Postazione	4	Strada:	VIA MAZZINI - RAMPA SUD SOVRAPPASSO MM2 - PROSSIMITA' INT. V. ALFIERI
Direzione	2	SUD - VIA ALFIERI	

Tabella 4 - Flussi di traffico MONODIREZIONALI rilevati per classi di Velocità

Periodo	Classi di Velocità [km/h]									Totale Veh	Vel. Media [km/h]
	<20,1	20,1 ÷ 30,0	30,1 ÷ 40,0	40,1 ÷ 50,0	50,1 ÷ 60,0	60,1 ÷ 70,0	70,1 ÷ 80,0	80,1 ÷ 90,0	>90,0		
00:00 ÷ 01:00	0	1	0	8	22	23	8	3	1	66	61,3
01:00 ÷ 02:00	0	0	0	1	4	3	4	3	0	15	67,7
02:00 ÷ 03:00	0	0	0	1	3	8	1	0	0	13	61,9
03:00 ÷ 04:00	0	0	0	0	2	6	3	0	0	11	65,9
04:00 ÷ 05:00	0	0	1	1	6	6	5	1	0	20	63,0
05:00 ÷ 06:00	0	0	0	11	35	27	9	2	0	84	59,8
06:00 ÷ 07:00	0	0	3	35	101	84	22	3	2	250	59,2
07:00 ÷ 08:00	39	75	131	238	237	64	8	2	1	795	44,8
08:00 ÷ 09:00	9	46	150	473	346	46	9	0	0	1079	46,8
09:00 ÷ 10:00	0	3	41	280	351	111	17	3	0	806	52,3
10:00 ÷ 11:00	0	1	22	142	284	97	20	0	0	566	54,1
11:00 ÷ 12:00	0	1	6	113	232	112	18	2	0	484	55,5
12:00 ÷ 13:00	0	0	16	69	241	141	35	5	0	507	57,5
13:00 ÷ 14:00	0	1	7	119	254	148	36	3	0	568	56,6
14:00 ÷ 15:00	0	0	12	99	277	150	31	2	0	571	56,7
15:00 ÷ 16:00	0	0	9	118	261	117	19	2	2	528	55,6
16:00 ÷ 17:00	0	0	18	109	281	125	29	3	1	566	55,9
17:00 ÷ 18:00	0	0	11	180	286	111	20	1	2	611	54,4
18:00 ÷ 19:00	4	8	26	153	221	69	20	2	0	503	52,4
19:00 ÷ 20:00	0	0	4	84	225	117	17	1	2	450	56,6
20:00 ÷ 21:00	0	0	1	68	161	83	26	6	0	345	57,4
21:00 ÷ 22:00	0	0	1	38	109	106	28	7	2	291	60,2
22:00 ÷ 23:00	0	1	1	53	106	66	10	3	0	240	56,5
23:00 ÷ 00:00	0	0	1	33	74	44	10	4	1	167	57,7

TOTALE	52	137	461	2426	4119	1864	405	58	14	9536	53,9
% CLASSE	0,5	1,4	4,8	25,4	43,2	19,5	4,2	0,6	0,1	100,0	
TOT. DIURNO	52	135	449	2093	3271	1291	262	25	6	7584	52,7
% CLASSE	0,7	1,8	5,9	27,6	43,1	17,0	3,5	0,3	0,1	100,0	
TOT. NOTTURNO	0	2	12	333	848	573	143	33	8	1952	58,2
% CLASSE		0,1	0,6	17,1	43,4	29,4	7,3	1,7	0,4	100,0	

COMUNE DI CERNUSCO SUL NAVIGLIO

RILIEVI DI TRAFFICO

Postazione	4	Strada:	VIA MAZZINI - RAMPA SUD SOVRAPPASSO MM2 - PROSSIMITA' INT. V.ALFIERI
------------	---	---------	--

Tabella 5 - Flussi di traffico BIDIREZIONALI rilevati per classi veicolari

Periodo	Classi di veicolari								TOTALE 1÷8	Traffico leggero (auto, moto) 1÷2	Traffico leggero commerciale 3	Traffico pesante 4÷8
	1 Motocicli	2 Autovetture	3 Veicoli commerciali leggeri	4 Veicoli industriali isolati	5 Autobus	6 Autoarticolato	7 Autotreno	8 Veicoli eccezionali				
00:00 ÷ 01:00	4	142	11	0	0	0	0	0	157	146	11	0
01:00 ÷ 02:00	0	40	1	0	0	0	0	0	41	40	1	0
02:00 ÷ 03:00	0	32	1	0	0	0	0	0	33	32	1	0
03:00 ÷ 04:00	0	16	0	0	0	0	0	0	16	16	0	0
04:00 ÷ 05:00	0	34	1	0	0	0	0	0	35	34	1	0
05:00 ÷ 06:00	2	119	7	0	0	0	0	0	128	121	7	0
06:00 ÷ 07:00	8	297	20	1	0	0	0	0	326	305	20	1
07:00 ÷ 08:00	32	982	60	7	0	0	0	0	1081	1014	60	7
08:00 ÷ 09:00	33	1302	87	10	2	0	0	0	1434	1335	87	12
09:00 ÷ 10:00	30	1079	75	7	5	0	0	0	1196	1109	75	12
10:00 ÷ 11:00	32	909	62	2	2	0	0	0	1007	941	62	4
11:00 ÷ 12:00	23	857	58	5	0	0	0	0	943	880	58	5
12:00 ÷ 13:00	22	1021	68	1	0	2	0	0	1114	1043	68	3
13:00 ÷ 14:00	30	1000	71	4	2	0	0	0	1107	1030	71	6
14:00 ÷ 15:00	26	921	63	4	4	0	0	0	1018	947	63	8
15:00 ÷ 16:00	32	1067	72	4	1	0	0	0	1176	1099	72	5
16:00 ÷ 17:00	38	1237	82	8	0	0	0	0	1365	1275	82	8
17:00 ÷ 18:00	46	1660	110	2	2	0	0	0	1820	1706	110	4
18:00 ÷ 19:00	36	1624	105	5	1	1	0	0	1772	1660	105	7
19:00 ÷ 20:00	31	1128	74	7	0	0	0	0	1240	1159	74	7
20:00 ÷ 21:00	20	658	43	2	1	0	0	0	724	678	43	3
21:00 ÷ 22:00	11	451	27	1	0	0	0	0	490	462	27	1
22:00 ÷ 23:00	11	406	27	0	0	0	0	0	444	417	27	0
23:00 ÷ 00:00	8	324	22	0	0	0	0	0	354	332	22	0
TOTALE	475	17306	1147	70	20	3	0	0	19021	17781	1147	93
% CLASSE	2,5	91,0	6,0	0,4	0,1	0,0			100,0	93,5	6,0	0,5
TOT. DIURNO	380	13659	913	59	19	3	0	0	15033	14039	913	81
% CLASSE	2,5	90,9	6,1	0,4	0,1	0,0			100,0	93,4	6,1	0,5
TOT. NOTTURNO	95	3647	234	11	1	0	0	0	3988	3742	234	12
% CLASSE	2,4	91,4	5,9	0,3	0,0				100,0	93,8	5,9	0,3
Media Veh/h	20	721	48	3	1	0	0	0	793	741	48	4
Max Veh/h	46	1660	110	10	5	2	0	0	1820	1706	110	12

COMUNE DI CERNUSCO SUL NAVIGLIO

RILIEVI DI TRAFFICO

Postazione	4	Strada:	VIA MAZZINI - RAMPA SUD SOVRAPPASSO MM2 - PROSSIMITA' INT. V.ALFIERI
-------------------	----------	---------	--

Tabella 6 - Flussi di traffico BIDIREZIONALI rilevati per classi di Velocità

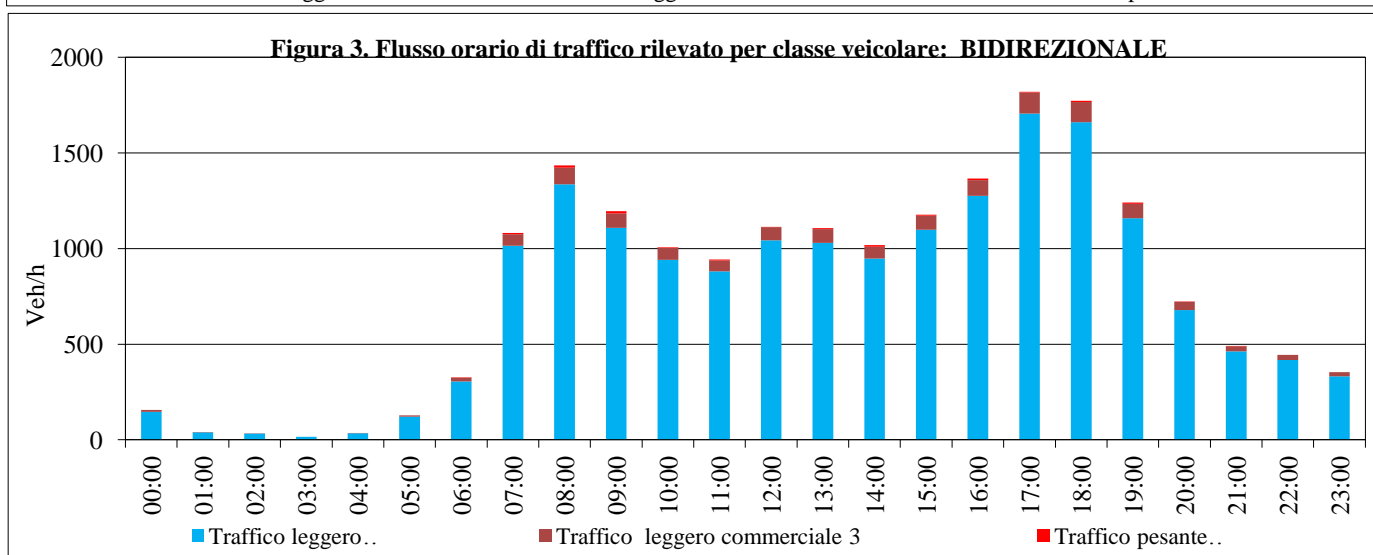
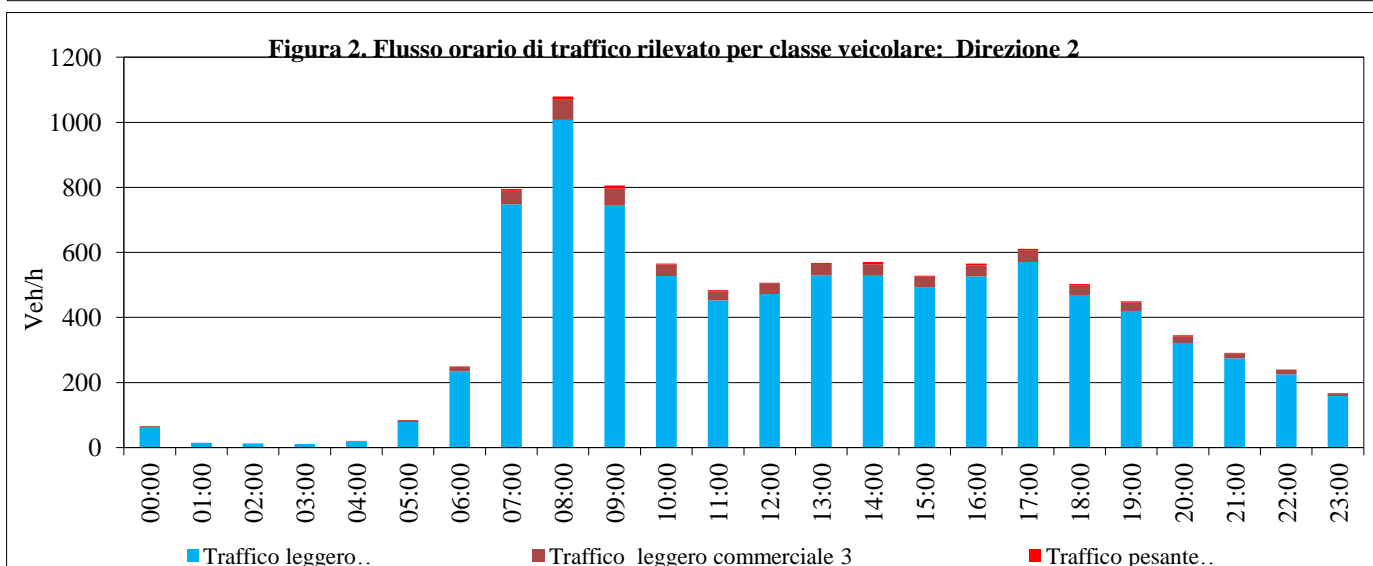
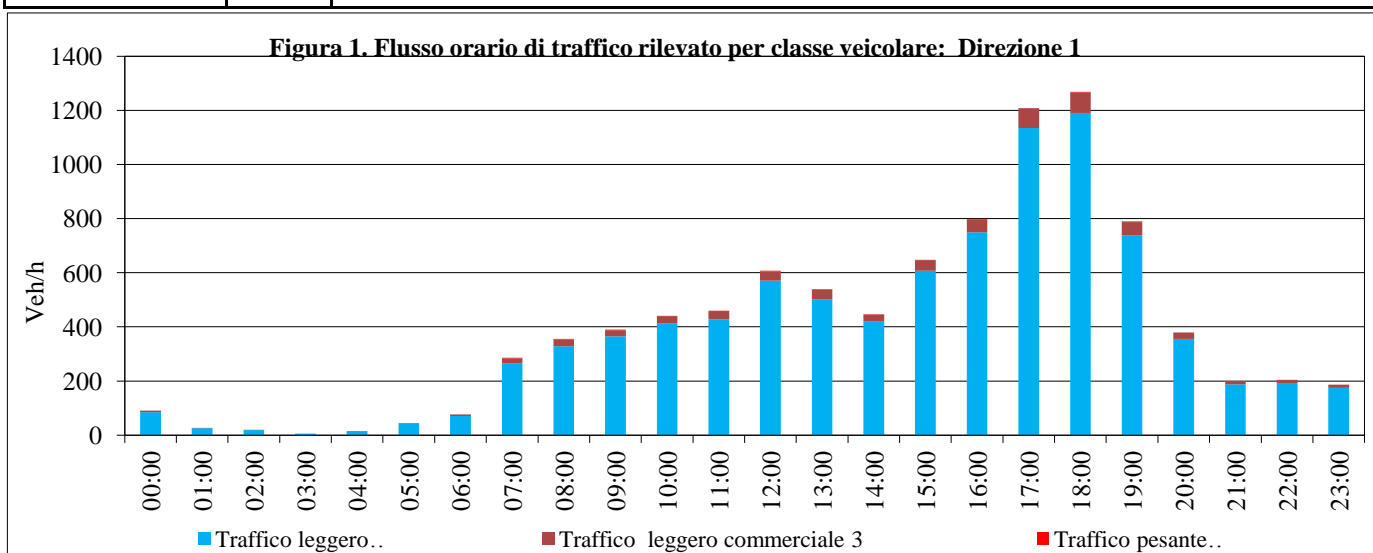
Periodo	Classi di Velocità [km/h]									Totale Veh	Vel. Media [km/h]
	<20,1	20,1 ÷ 30,0	30,1 ÷ 40,0	40,1 ÷ 50,0	50,1 ÷ 60,0	60,1 ÷ 70,0	70,1 ÷ 80,0	80,1 ÷ 90,0	>90,0		
00:00 ÷ 01:00	0	1	1	39	59	36	16	4	1	157	57,6
01:00 ÷ 02:00	0	0	3	6	10	12	6	3	1	41	61,2
02:00 ÷ 03:00	0	0	0	5	16	11	1	0	0	33	57,4
03:00 ÷ 04:00	0	0	0	1	5	7	3	0	0	16	62,5
04:00 ÷ 05:00	0	0	1	6	12	10	5	1	0	35	59,3
05:00 ÷ 06:00	0	1	1	24	53	36	11	2	0	128	57,7
06:00 ÷ 07:00	0	1	6	58	138	95	23	3	2	326	57,6
07:00 ÷ 08:00	39	77	145	321	385	96	14	3	1	1081	46,9
08:00 ÷ 09:00	9	49	164	569	539	91	13	0	0	1434	48,3
09:00 ÷ 10:00	0	3	68	370	554	171	26	4	0	1196	52,7
10:00 ÷ 11:00	1	2	35	283	517	141	27	0	1	1007	53,4
11:00 ÷ 12:00	1	3	21	241	474	172	29	2	0	943	54,4
12:00 ÷ 13:00	0	2	34	209	585	233	45	6	0	1114	55,5
13:00 ÷ 14:00	0	1	16	253	579	213	38	7	0	1107	55,2
14:00 ÷ 15:00	0	0	20	190	530	237	38	3	0	1018	55,9
15:00 ÷ 16:00	0	1	23	290	637	194	27	2	2	1176	54,4
16:00 ÷ 17:00	0	0	30	349	716	228	37	4	1	1365	54,3
17:00 ÷ 18:00	0	2	41	643	905	200	26	1	2	1820	52,4
18:00 ÷ 19:00	121	384	259	400	488	95	22	3	0	1772	41,1
19:00 ÷ 20:00	0	0	20	319	662	208	26	3	2	1240	54,3
20:00 ÷ 21:00	0	0	8	175	360	139	34	8	0	724	55,6
21:00 ÷ 22:00	0	0	3	93	211	142	31	8	2	490	57,8
22:00 ÷ 23:00	0	2	5	102	221	98	13	3	0	444	55,3
23:00 ÷ 00:00	0	1	6	103	164	62	12	5	1	354	54,6

TOTALE	171	530	910	5049	8820	2927	523	75	16	19021	52,4
% CLASSE	0,9	2,8	4,8	26,5	46,4	15,4	2,7	0,4	0,1	100,0	
TOT. DIURNO	171	524	856	4118	6909	2071	342	35	7	15033	51,5
% CLASSE	1,1	3,5	5,7	27,4	46,0	13,8	2,3	0,2	0,0	100,0	
TOT. NOTTURNO	0	6	54	931	1911	856	181	40	9	3988	55,8
% CLASSE		0,2	1,4	23,3	47,9	21,5	4,5	1,0	0,2	100,0	

COMUNE DI CERNUSCO SUL NAVIGLIO

RILIEVI DI TRAFFICO

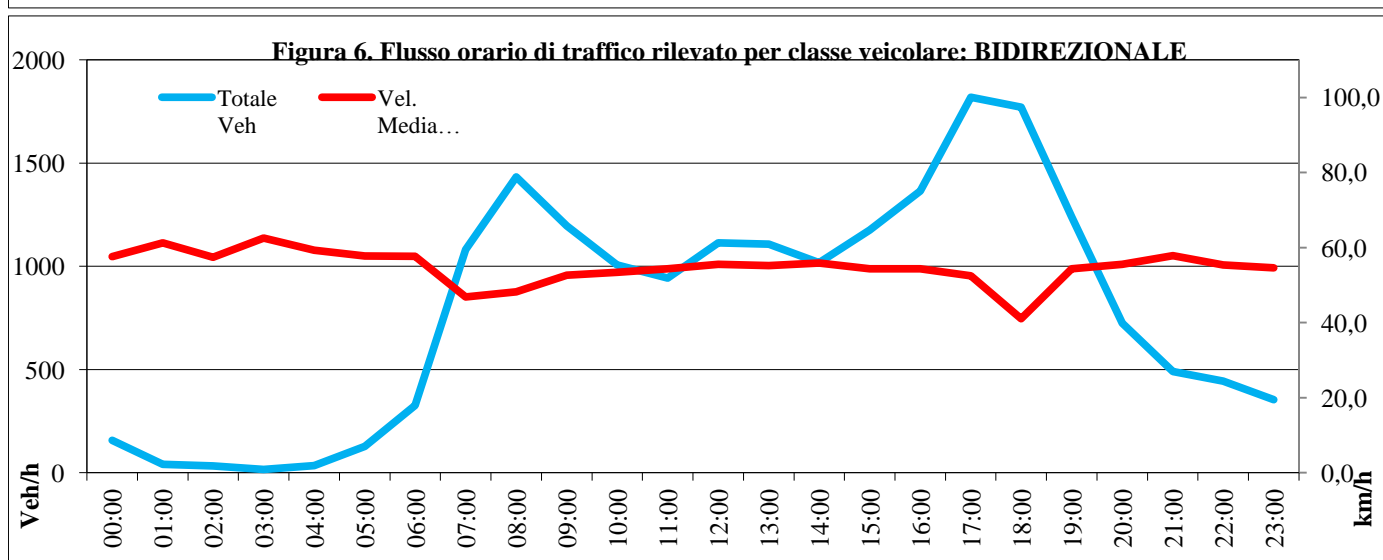
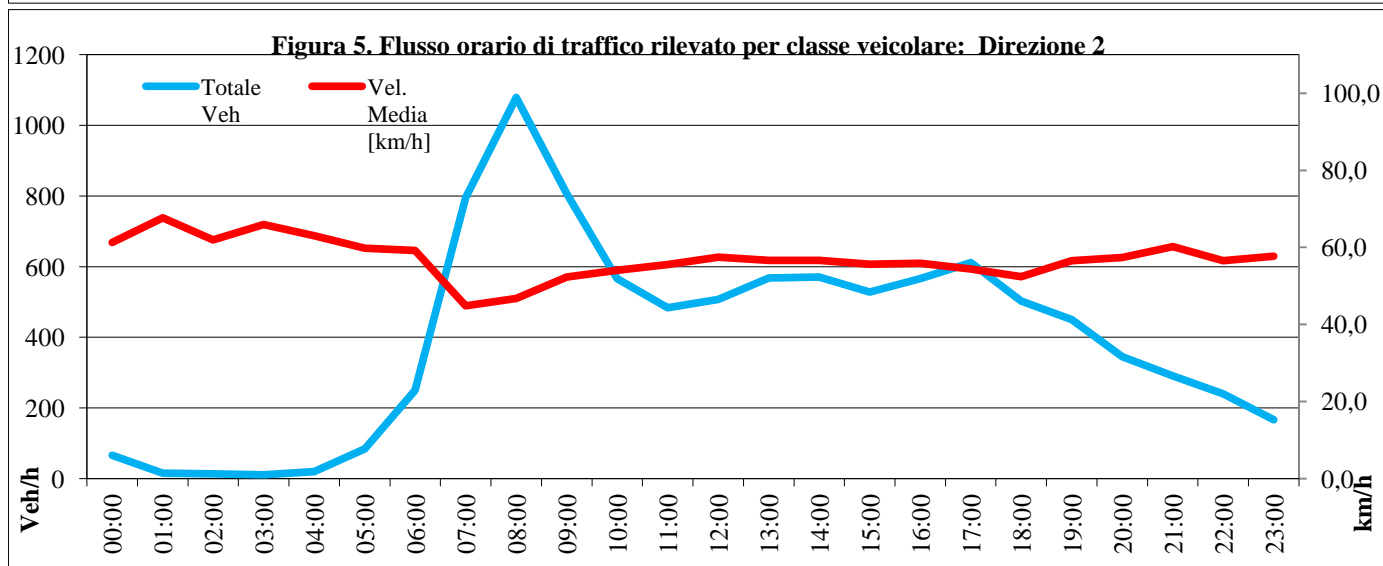
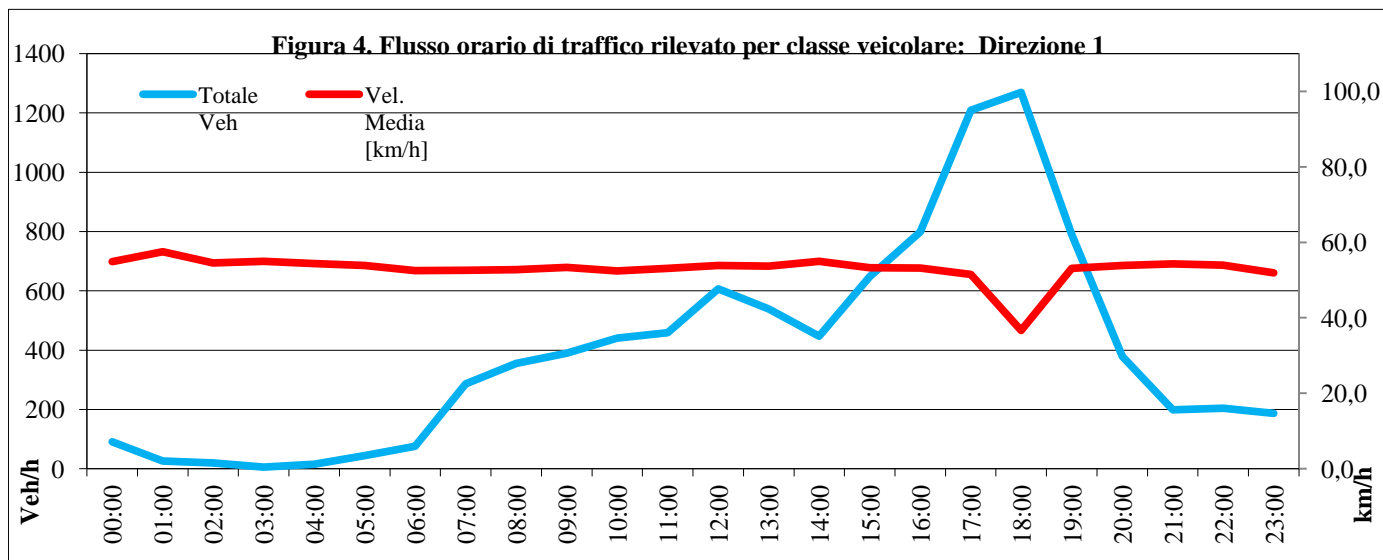
Postazione	4	Strada:	VIA MAZZINI - RAMPA SUD SOVRAPPASSO MM2 - PROSSIMITA' INT. V.ALFIERI
Direzione	1		NORD - VIA C.B. CAVOUR
Direzione	2		SUD - VIA ALFIERI



COMUNE DI CERNUSCO SUL NAVIGLIO

RILIEVI DI TRAFFICO

Postazione	4	Strada:	VIA MAZZINI - RAMPA SUD SOVRAPPASSO MM2 - PROSSIMITA' INT. V.ALFIERI
Direzione	1		NORD - VIA C.B. CAVOUR
Direzione	2		SUD - VIA ALFIERI



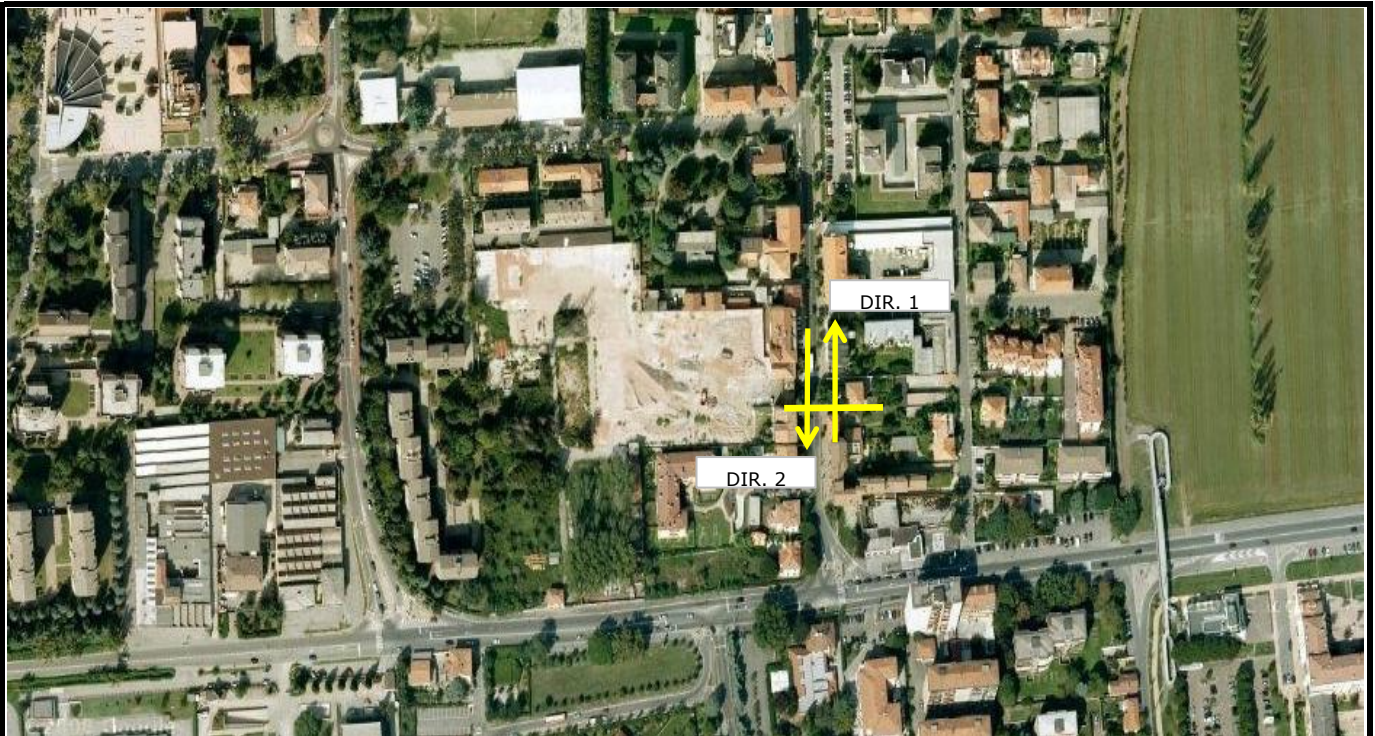
COMUNE DI CERNUSCO SUL NAVIGLIO

RILIEVI DI TRAFFICO

Postazione: **5**

Strada	VIALE ASSUNTA N.C. 87
Direzione 1 vs.	NORD - CENTRO
Direzione 2 vs.	SUD - EX SS11

Data dal	16/04/2013	Data al	18/04/2013
Giorno da	MARTEDÌ	Giorno al	GIOVEDÌ
dalle ore	0:00:00	alle ore	24:00:00
Durata	72 ORE		



COMUNE DI CERNUSCO SUL NAVIGLIO

RILIEVI DI TRAFFICO

Postazione: **5**

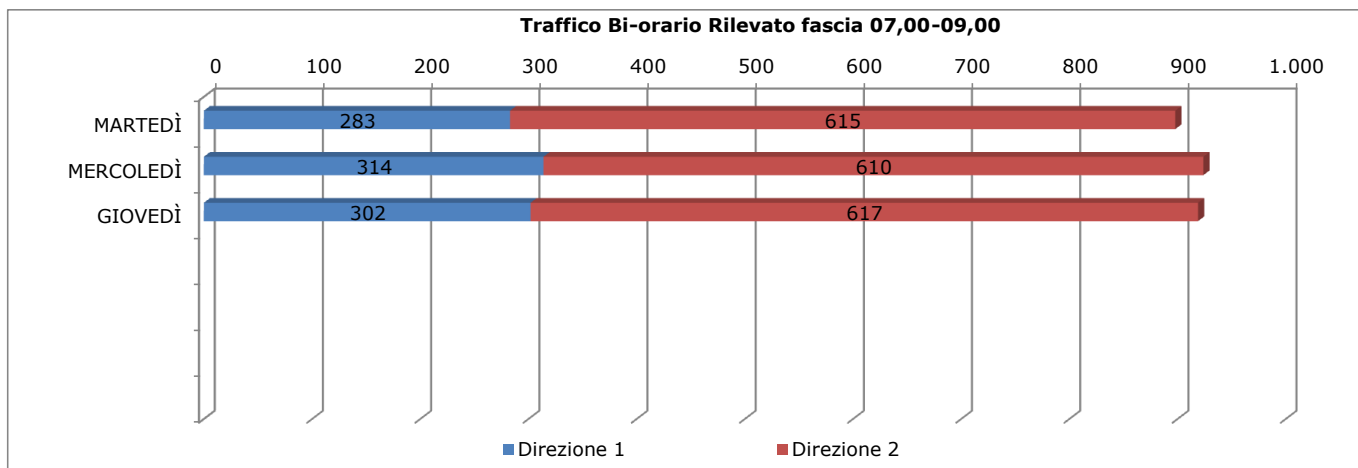
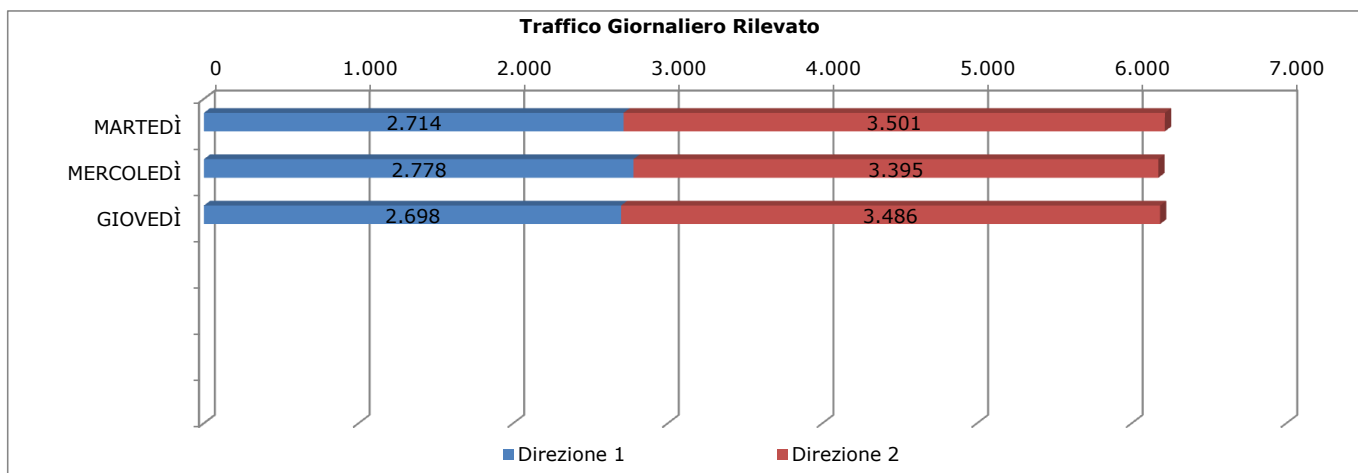
Strada	VIALE ASSUNTA N.C. 87
Direzione 1 vs.	NORD - CENTRO
Direzione 2 vs.	SUD - EX SS11

Data dal	16/04/2013	Data al	18/04/2013
Giorno da	MARTEDÌ	Giorno al	GIOVEDÌ
dalle ore	0:00:00	alle ore	24:00:00
Durata	72 ORE		

		TRAFFICO GIORNALIERO RILEVATO				TRAFFICO BI-ORARIO RILEVATO FASCIA DI PUNTA 07,00-09,00		
Giorno	Data	Direzione 1	Direzione 2	Totale	% Pesante	Direzione 1	Direzione 2	Totale
MARTEDÌ	16/04/2013	2.714	3.501	6.215	4,3	283	615	898
MERCOLEDÌ	17/04/2013	2.778	3.395	6.173	4,1	314	610	924
GIOVEDÌ	18/04/2013	2.698	3.486	6.184	4,2	302	617	919

Traffico Medio Rilevato	2.730	3.461	6.191
-------------------------	--------------	--------------	--------------

	300	614	914
--	------------	------------	------------



IN ALLEGATO SONO RIPORTATE LE TAVOLE DI DETTAGLIO CON IL RIEPILOGO ORARIO PER DIREZIONE DI MARCIA, TIPOLOGIA DI VEICOLO E CLASSE DI VELOCITA'

COMUNE DI CERNUSCO SUL NAVIGLIO (MI)

RILIEVI DI TRAFFICO

Postazione: **5**

Strada	VIALE ASSUNTA N.C. 87
Direzione 1 vs.	NORD - CENTRO
Direzione 2 vs.	SUD - EX SS11

Data dal	16/04/2013	Data al	16/04/2013
Giorno da	MARTEDI	Giorno al	MARTEDI
dalle ore	0:00:00	alle ore	24:00:00
Durata	24 ORE		

**POSTAZIONE 5
VIALE ASSUNTA N.C. 87**

ANNOTAZIONI

NULLA DI RILEVANTE.

COMUNE DI CERNUSCO SUL NAVIGLIO (MI)

RILIEVI DI TRAFFICO

Postazione	5	Strada:	VIALE ASSUNTA N.C. 87
Direzione	1	NORD - CENTRO	

Tabella 1 - Flussi di traffico MONODIREZIONALI rilevati per classi veicolari

Periodo	Classi di veicolari								TOTALE 1÷8	Traffico leggero (auto, moto) 1÷2	Traffico leggero commerciale 3	Traffico pesante 4÷8
	1	2	3	4	5	6	7	8				
	Motocicli	Autovetture	Veicoli commerciali leggeri	Veicoli industriali isolati	Autobus	Autoarticolato	Autotreno	Veicoli eccezionali				
00:00 ÷ 01:00	5	31	0	0	0	0	0	0	36	36	0	0
01:00 ÷ 02:00	0	6	0	0	0	0	0	0	6	6	0	0
02:00 ÷ 03:00	0	3	0	0	0	0	0	0	3	3	0	0
03:00 ÷ 04:00	0	2	0	0	0	0	0	0	2	2	0	0
04:00 ÷ 05:00	0	2	0	0	0	0	0	0	2	2	0	0
05:00 ÷ 06:00	5	11	0	0	3	0	0	0	19	16	0	3
06:00 ÷ 07:00	9	36	5	3	5	3	0	0	61	45	5	11
07:00 ÷ 08:00	16	116	4	1	2	1	0	0	140	132	4	4
08:00 ÷ 09:00	22	119	1	0	1	0	0	0	143	141	1	1
09:00 ÷ 10:00	16	116	3	1	1	0	0	0	137	132	3	2
10:00 ÷ 11:00	11	130	2	1	2	0	0	0	146	141	2	3
11:00 ÷ 12:00	9	151	5	1	3	0	0	0	169	160	5	4
12:00 ÷ 13:00	27	163	5	2	4	0	0	0	201	190	5	6
13:00 ÷ 14:00	17	143	9	2	6	1	0	0	178	160	9	9
14:00 ÷ 15:00	14	142	6	1	1	0	0	0	164	156	6	2
15:00 ÷ 16:00	13	141	3	0	1	0	0	0	158	154	3	1
16:00 ÷ 17:00	11	192	4	3	1	0	0	0	211	203	4	4
17:00 ÷ 18:00	23	240	1	2	3	0	0	0	269	263	1	5
18:00 ÷ 19:00	20	231	6	1	2	0	0	0	260	251	6	3
19:00 ÷ 20:00	14	138	0	0	1	0	0	0	153	152	0	1
20:00 ÷ 21:00	4	92	0	0	3	0	0	0	99	96	0	3
21:00 ÷ 22:00	2	63	1	0	0	0	0	0	66	65	1	0
22:00 ÷ 23:00	2	48	0	0	0	0	0	0	50	50	0	0
23:00 ÷ 00:00	2	39	0	0	0	0	0	0	41	41	0	0
TOTALE	242	2355	55	18	39	5	0	0	2714	2597	55	62
% CLASSE	8,9	86,8	2,0	0,7	1,4	0,2			100,0	95,7	2,0	2,3
TOT. DIURNO	199	1884	49	15	27	2	0	0	2176	2083	49	44
% CLASSE	9,1	86,6	2,3	0,7	1,2	0,1			100,0	95,7	2,3	2,0
TOT. NOTTURNO	43	471	6	3	12	3	0	0	538	514	6	18
% CLASSE	8,0	87,5	1,1	0,6	2,2	0,6			100,0	95,5	1,1	3,3
Media Veh/h	10	98	2	1	2	0	0	0	113	108	2	3
Max Veh/h	27	240	9	3	6	3	0	0	269	263	9	11

COMUNE DI CERNUSCO SUL NAVIGLIO (MI)

RILIEVI DI TRAFFICO

Postazione	5	Strada:	VIALE ASSUNTA N.C. 87
Direzione	1	NORD - CENTRO	

Tabella 2 - Flussi di traffico MONODIREZIONALI rilevati per classi di Velocità

Periodo	Classi di Velocità [km/h]									Totale Veh	Vel. Media [km/h]
	<20,1	20,1 ÷ 30,0	30,1 ÷ 40,0	40,1 ÷ 50,0	50,1 ÷ 60,0	60,1 ÷ 70,0	70,1 ÷ 80,0	80,1 ÷ 90,0	>90,0		
00:00 ÷ 01:00	2	0	9	15	6	2	1	0	1	36	45,7
01:00 ÷ 02:00	0	1	2	1	1	0	1	0	0	6	45,0
02:00 ÷ 03:00	0	0	1	2	0	0	0	0	0	3	41,7
03:00 ÷ 04:00	0	0	0	2	0	0	0	0	0	2	45,0
04:00 ÷ 05:00	0	0	1	1	0	0	0	0	0	2	40,0
05:00 ÷ 06:00	4	2	6	5	1	0	1	0	0	19	34,5
06:00 ÷ 07:00	6	13	21	16	5	0	0	0	0	61	34,7
07:00 ÷ 08:00	8	22	47	50	12	1	0	0	0	140	37,5
08:00 ÷ 09:00	8	33	50	42	9	1	0	0	0	143	35,7
09:00 ÷ 10:00	9	17	72	36	3	0	0	0	0	137	35,2
10:00 ÷ 11:00	12	21	74	32	7	0	0	0	0	146	34,7
11:00 ÷ 12:00	4	21	54	78	9	3	0	0	0	169	39,4
12:00 ÷ 13:00	12	32	68	66	22	1	0	0	0	201	37,5
13:00 ÷ 14:00	6	40	70	49	9	3	1	0	0	178	36,4
14:00 ÷ 15:00	11	14	65	57	16	1	0	0	0	164	38,1
15:00 ÷ 16:00	11	17	70	48	9	3	0	0	0	158	36,9
16:00 ÷ 17:00	6	44	93	60	8	0	0	0	0	211	35,8
17:00 ÷ 18:00	4	35	113	95	17	5	0	0	0	269	38,7
18:00 ÷ 19:00	8	21	98	114	17	2	0	0	0	260	39,3
19:00 ÷ 20:00	5	13	58	62	15	0	0	0	0	153	39,3
20:00 ÷ 21:00	2	9	25	53	8	1	1	0	0	99	41,3
21:00 ÷ 22:00	4	5	20	29	7	1	0	0	0	66	39,7
22:00 ÷ 23:00	1	4	17	26	1	1	0	0	0	50	39,9
23:00 ÷ 00:00	1	2	17	14	5	1	1	0	0	41	41,5

TOTALE	124	366	1051	953	187	26	6	0	1	2714	37,8
% CLASSE	4,6	13,5	38,7	35,1	6,9	1,0	0,2		0,0	100,0	
TOT. DIURNO	99	317	874	727	138	20	1	0	0	2176	37,3
% CLASSE	4,5	14,6	40,2	33,4	6,3	0,9	0,0			100,0	
TOT. NOTTURNO	25	49	177	226	49	6	5	0	1	538	39,8
% CLASSE	4,6	9,1	32,9	42,0	9,1	1,1	0,9		0,2	100,0	

COMUNE DI CERNUSCO SUL NAVIGLIO (MI)

RILIEVI DI TRAFFICO

Postazione	5	Strada:	VIALE ASSUNTA N.C. 87
Direzione	2	SUD - EX SS11	

Tabella 3 - Flussi di traffico MONODIREZIONALI rilevati per classi veicolari

Periodo	Classi di veicolari								TOTALE 1÷8	Traffico leggero (auto, moto) 1÷2	Traffico leggero commerciale 3	Traffico pesante 4÷8
	1	2	3	4	5	6	7	8				
	Motocicli	Autovetture	Veicoli commerciali leggeri	Veicoli industriali isolati	Autobus	Autoarticolato	Autotreno	Veicoli eccezionali				
00:00 ÷ 01:00	0	23	0	0	0	0	0	0	23	23	0	0
01:00 ÷ 02:00	0	17	0	0	0	0	0	0	17	17	0	0
02:00 ÷ 03:00	0	10	0	0	0	0	0	0	10	10	0	0
03:00 ÷ 04:00	0	8	0	0	0	0	0	0	8	8	0	0
04:00 ÷ 05:00	0	5	0	0	0	0	0	0	5	5	0	0
05:00 ÷ 06:00	2	18	0	2	1	0	0	0	23	20	0	3
06:00 ÷ 07:00	6	80	4	5	0	0	0	0	95	86	4	5
07:00 ÷ 08:00	20	248	11	5	2	2	0	0	288	268	11	9
08:00 ÷ 09:00	30	265	28	0	3	1	0	0	327	295	28	4
09:00 ÷ 10:00	18	198	1	5	1	0	0	0	223	216	1	6
10:00 ÷ 11:00	16	178	3	2	0	0	0	0	199	194	3	2
11:00 ÷ 12:00	20	181	1	2	0	0	0	0	204	201	1	2
12:00 ÷ 13:00	22	166	5	3	0	0	0	0	196	188	5	3
13:00 ÷ 14:00	14	167	8	6	3	1	0	0	199	181	8	10
14:00 ÷ 15:00	20	193	6	2	3	0	1	0	225	213	6	6
15:00 ÷ 16:00	15	185	3	2	0	0	0	0	205	200	3	2
16:00 ÷ 17:00	19	189	1	3	1	0	0	0	213	208	1	4
17:00 ÷ 18:00	21	184	8	3	2	0	0	0	218	205	8	5
18:00 ÷ 19:00	32	211	1	3	1	0	0	0	248	243	1	4
19:00 ÷ 20:00	21	194	2	1	2	0	0	0	220	215	2	3
20:00 ÷ 21:00	10	138	0	2	1	0	0	0	151	148	0	3
21:00 ÷ 22:00	4	74	0	0	0	0	0	0	78	78	0	0
22:00 ÷ 23:00	3	78	0	0	0	0	0	0	81	81	0	0
23:00 ÷ 00:00	2	43	0	0	0	0	0	0	45	45	0	0
TOTALE	295	3053	82	46	20	4	1	0	3501	3348	82	71
% CLASSE	8,4	87,2	2,3	1,3	0,6	0,1	0,0		100,0	95,6	2,3	2,0
TOT. DIURNO	247	2365	76	36	16	4	1	0	2745	2612	76	57
% CLASSE	9,0	86,2	2,8	1,3	0,6	0,1	0,0		100,0	95,2	2,8	2,1
TOT. NOTTURNO	48	688	6	10	4	0	0	0	756	736	6	14
% CLASSE	6,3	91,0	0,8	1,3	0,5				100,0	97,4	0,8	1,9
Media Veh/h	12	127	3	2	1	0	0	0	146	140	3	3
Max Veh/h	32	265	28	6	3	2	1	0	327	295	28	10

COMUNE DI CERNUSCO SUL NAVIGLIO (MI)

RILIEVI DI TRAFFICO

Postazione	5	Strada:	VIALE ASSUNTA N.C. 87
Direzione	2	SUD - EX SS11	

Tabella 4 - Flussi di traffico MONODIREZIONALI rilevati per classi di Velocità

Periodo	Classi di Velocità [km/h]									Totale Veh	Vel. Media [km/h]
	<20,1	20,1 ÷ 30,0	30,1 ÷ 40,0	40,1 ÷ 50,0	50,1 ÷ 60,0	60,1 ÷ 70,0	70,1 ÷ 80,0	80,1 ÷ 90,0	>90,0		
00:00 ÷ 01:00	1	2	9	8	2	1	0	0	0	23	39,6
01:00 ÷ 02:00	2	0	2	8	1	3	1	0	0	17	45,6
02:00 ÷ 03:00	0	0	3	3	2	2	0	0	0	10	48,0
03:00 ÷ 04:00	0	1	0	2	3	2	0	0	0	8	51,3
04:00 ÷ 05:00	0	2	1	1	1	0	0	0	0	5	37,0
05:00 ÷ 06:00	0	1	10	4	4	3	1	0	0	23	45,4
06:00 ÷ 07:00	8	14	18	38	14	3	0	0	0	95	39,3
07:00 ÷ 08:00	12	43	131	76	24	2	0	0	0	288	37,0
08:00 ÷ 09:00	44	64	124	79	16	0	0	0	0	327	33,1
09:00 ÷ 10:00	22	49	70	63	15	3	1	0	0	223	35,1
10:00 ÷ 11:00	12	27	78	68	14	0	0	0	0	199	37,0
11:00 ÷ 12:00	11	34	81	63	11	4	0	0	0	204	36,7
12:00 ÷ 13:00	8	28	65	76	18	1	0	0	0	196	38,4
13:00 ÷ 14:00	18	51	62	42	22	4	0	0	0	199	35,1
14:00 ÷ 15:00	9	39	80	75	19	3	0	0	0	225	37,7
15:00 ÷ 16:00	13	23	79	78	10	2	0	0	0	205	37,4
16:00 ÷ 17:00	16	49	87	45	15	1	0	0	0	213	34,5
17:00 ÷ 18:00	10	50	90	56	9	3	0	0	0	218	35,4
18:00 ÷ 19:00	10	42	104	77	13	1	1	0	0	248	36,7
19:00 ÷ 20:00	16	35	88	62	19	0	0	0	0	220	36,1
20:00 ÷ 21:00	8	17	54	57	11	2	1	1	0	151	38,8
21:00 ÷ 22:00	1	9	19	31	13	5	0	0	0	78	42,8
22:00 ÷ 23:00	1	13	29	27	7	1	3	0	0	81	40,0
23:00 ÷ 00:00	1	5	14	13	8	4	0	0	0	45	42,4

TOTALE	223	598	1298	1052	271	50	8	1	0	3501	36,8
% CLASSE	6,4	17,1	37,1	30,0	7,7	1,4	0,2	0,0		100,0	
TOT. DIURNO	185	499	1051	798	186	24	2	0	0	2745	36,1
% CLASSE	6,7	18,2	38,3	29,1	6,8	0,9	0,1			100,0	
TOT. NOTTURNO	38	99	247	254	85	26	6	1	0	756	39,5
% CLASSE	5,0	13,1	32,7	33,6	11,2	3,4	0,8	0,1		100,0	

COMUNE DI CERNUSCO SUL NAVIGLIO (MI)

RILIEVI DI TRAFFICO

Postazione	5	Strada:	VIALE ASSUNTA N.C. 87
------------	---	---------	-----------------------

Tabella 5 - Flussi di traffico BIDIREZIONALI rilevati per classi veicolari

Periodo	Classi di veicolari								TOTALE 1÷8	Traffico leggero (auto, moto) 1÷2	Traffico leggero commerciale 3	Traffico pesante 4÷8
	1 Motocicli	2 Autovetture	3 Veicoli commerciali leggeri	4 Veicoli industriali isolati	5 Autobus	6 Autoarticolato	7 Autotreno	8 Veicoli eccezionali				
00:00 ÷ 01:00	5	54	0	0	0	0	0	0	59	59	0	0
01:00 ÷ 02:00	0	23	0	0	0	0	0	0	23	23	0	0
02:00 ÷ 03:00	0	13	0	0	0	0	0	0	13	13	0	0
03:00 ÷ 04:00	0	10	0	0	0	0	0	0	10	10	0	0
04:00 ÷ 05:00	0	7	0	0	0	0	0	0	7	7	0	0
05:00 ÷ 06:00	7	29	0	2	4	0	0	0	42	36	0	6
06:00 ÷ 07:00	15	116	9	8	5	3	0	0	156	131	9	16
07:00 ÷ 08:00	36	364	15	6	4	3	0	0	428	400	15	13
08:00 ÷ 09:00	52	384	29	0	4	1	0	0	470	436	29	5
09:00 ÷ 10:00	34	314	4	6	2	0	0	0	360	348	4	8
10:00 ÷ 11:00	27	308	5	3	2	0	0	0	345	335	5	5
11:00 ÷ 12:00	29	332	6	3	3	0	0	0	373	361	6	6
12:00 ÷ 13:00	49	329	10	5	4	0	0	0	397	378	10	9
13:00 ÷ 14:00	31	310	17	8	9	2	0	0	377	341	17	19
14:00 ÷ 15:00	34	335	12	3	4	0	1	0	389	369	12	8
15:00 ÷ 16:00	28	326	6	2	1	0	0	0	363	354	6	3
16:00 ÷ 17:00	30	381	5	6	2	0	0	0	424	411	5	8
17:00 ÷ 18:00	44	424	9	5	5	0	0	0	487	468	9	10
18:00 ÷ 19:00	52	442	7	4	3	0	0	0	508	494	7	7
19:00 ÷ 20:00	35	332	2	1	3	0	0	0	373	367	2	4
20:00 ÷ 21:00	14	230	0	2	4	0	0	0	250	244	0	6
21:00 ÷ 22:00	6	137	1	0	0	0	0	0	144	143	1	0
22:00 ÷ 23:00	5	126	0	0	0	0	0	0	131	131	0	0
23:00 ÷ 00:00	4	82	0	0	0	0	0	0	86	86	0	0
TOTALE	537	5408	137	64	59	9	1	0	6215	5945	137	133
% CLASSE	8,6	87,0	2,2	1,0	0,9	0,1	0,0		100,0	95,7	2,2	2,1
TOT. DIURNO	446	4249	125	51	43	6	1	0	4921	4695	125	101
% CLASSE	9,1	86,3	2,5	1,0	0,9	0,1	0,0		100,0	95,4	2,5	2,1
TOT. NOTTURNO	91	1159	12	13	16	3	0	0	1294	1250	12	32
% CLASSE	7,0	89,6	0,9	1,0	1,2	0,2			100,0	96,6	0,9	2,5
Media Veh/h	22	225	6	3	2	0	0	0	259	248	6	6
Max Veh/h	52	442	29	8	9	3	1	0	508	494	29	19

COMUNE DI CERNUSCO SUL NAVIGLIO (MI)

RILIEVI DI TRAFFICO

Postazione	5	Strada:	VIALE ASSUNTA N.C. 87
------------	---	---------	-----------------------

Tabella 6 - Flussi di traffico BIDIREZIONALI rilevati per classi di Velocità

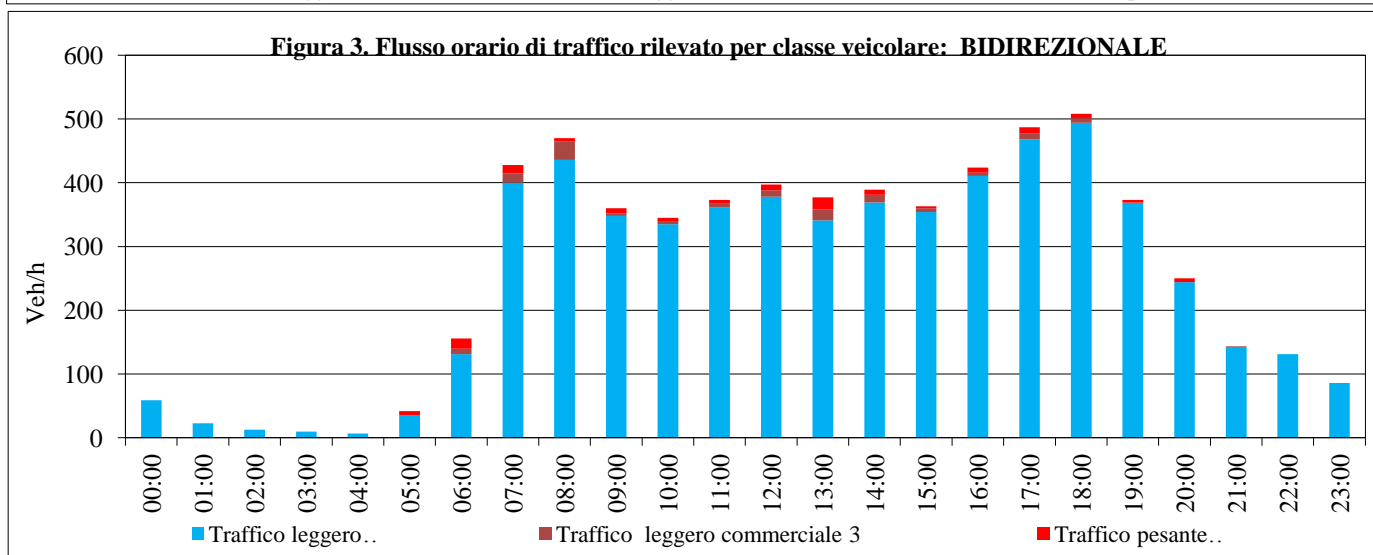
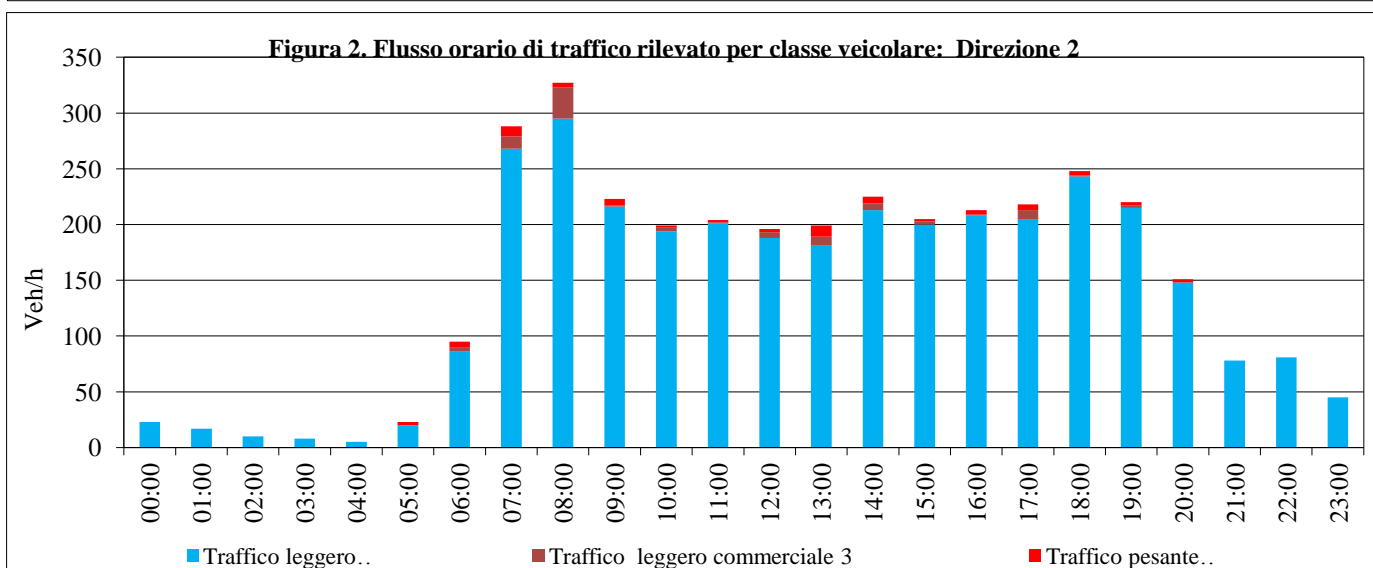
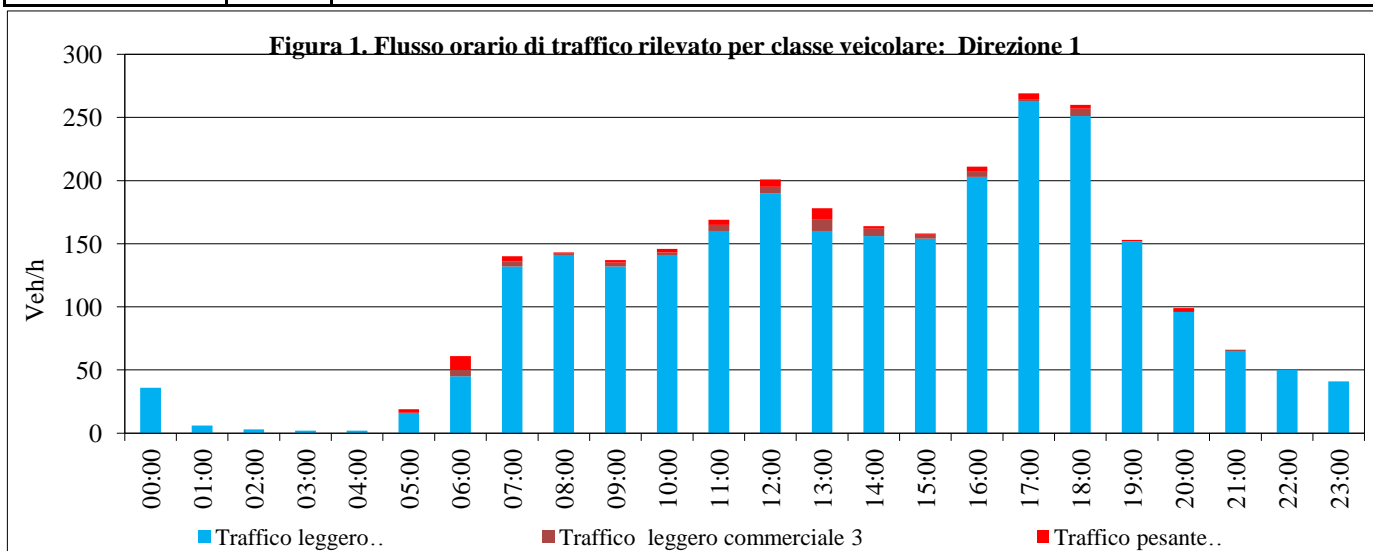
Periodo	Classi di Velocità [km/h]									Totale Veh	Vel. Media [km/h]
	<20,1	20,1 ÷ 30,0	30,1 ÷ 40,0	40,1 ÷ 50,0	50,1 ÷ 60,0	60,1 ÷ 70,0	70,1 ÷ 80,0	80,1 ÷ 90,0	>90,0		
00:00 ÷ 01:00	3	2	18	23	8	3	1	0	1	59	43,3
01:00 ÷ 02:00	2	1	4	9	2	3	2	0	0	23	45,4
02:00 ÷ 03:00	0	0	4	5	2	2	0	0	0	13	46,5
03:00 ÷ 04:00	0	1	0	4	3	2	0	0	0	10	50,0
04:00 ÷ 05:00	0	2	2	2	1	0	0	0	0	7	37,9
05:00 ÷ 06:00	4	3	16	9	5	3	2	0	0	42	40,5
06:00 ÷ 07:00	14	27	39	54	19	3	0	0	0	156	37,5
07:00 ÷ 08:00	20	65	178	126	36	3	0	0	0	428	37,1
08:00 ÷ 09:00	52	97	174	121	25	1	0	0	0	470	33,9
09:00 ÷ 10:00	31	66	142	99	18	3	1	0	0	360	35,1
10:00 ÷ 11:00	24	48	152	100	21	0	0	0	0	345	36,0
11:00 ÷ 12:00	15	55	135	141	20	7	0	0	0	373	37,9
12:00 ÷ 13:00	20	60	133	142	40	2	0	0	0	397	38,0
13:00 ÷ 14:00	24	91	132	91	31	7	1	0	0	377	35,7
14:00 ÷ 15:00	20	53	145	132	35	4	0	0	0	389	37,9
15:00 ÷ 16:00	24	40	149	126	19	5	0	0	0	363	37,2
16:00 ÷ 17:00	22	93	180	105	23	1	0	0	0	424	35,1
17:00 ÷ 18:00	14	85	203	151	26	8	0	0	0	487	37,2
18:00 ÷ 19:00	18	63	202	191	30	3	1	0	0	508	38,1
19:00 ÷ 20:00	21	48	146	124	34	0	0	0	0	373	37,5
20:00 ÷ 21:00	10	26	79	110	19	3	2	1	0	250	39,8
21:00 ÷ 22:00	5	14	39	60	20	6	0	0	0	144	41,4
22:00 ÷ 23:00	2	17	46	53	8	2	3	0	0	131	40,0
23:00 ÷ 00:00	2	7	31	27	13	5	1	0	0	86	42,0

TOTALE	347	964	2349	2005	458	76	14	1	1	6215	37,2
% CLASSE	5,6	15,5	37,8	32,3	7,4	1,2	0,2	0,0	0,0	100,0	
TOT. DIURNO	284	816	1925	1525	324	44	3	0	0	4921	36,6
% CLASSE	5,8	16,6	39,1	31,0	6,6	0,9	0,1			100,0	
TOT. NOTTURNO	63	148	424	480	134	32	11	1	1	1294	39,6
% CLASSE	4,9	11,4	32,8	37,1	10,4	2,5	0,9	0,1	0,1	100,0	

COMUNE DI CERNUSCO SUL NAVIGLIO (MI)

RILIEVI DI TRAFFICO

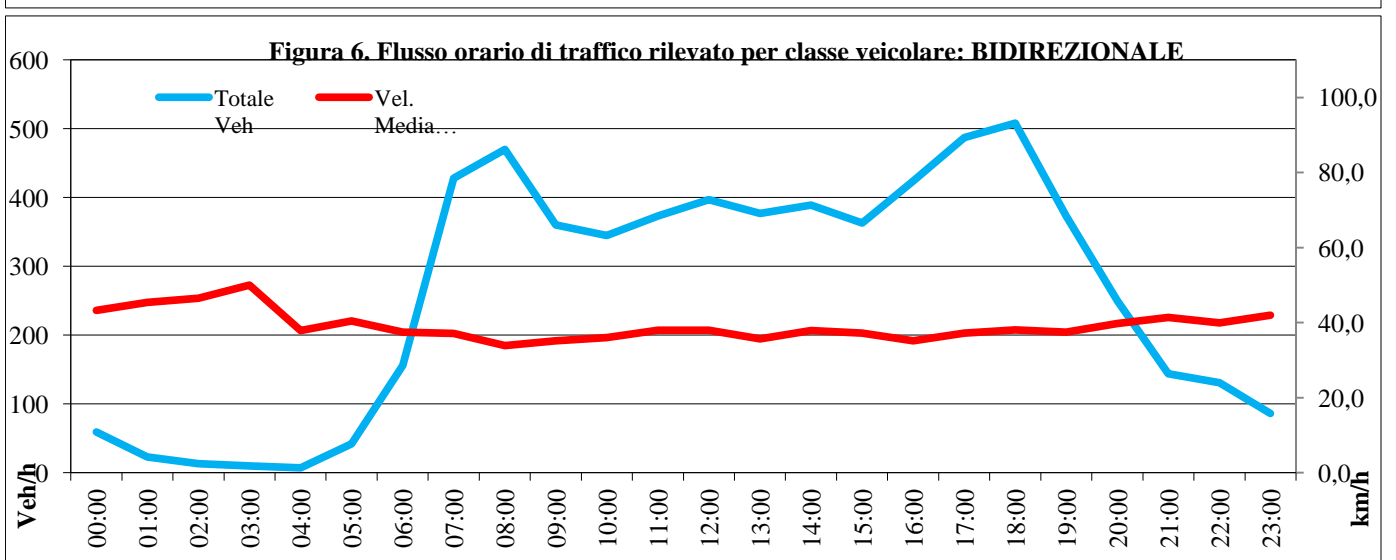
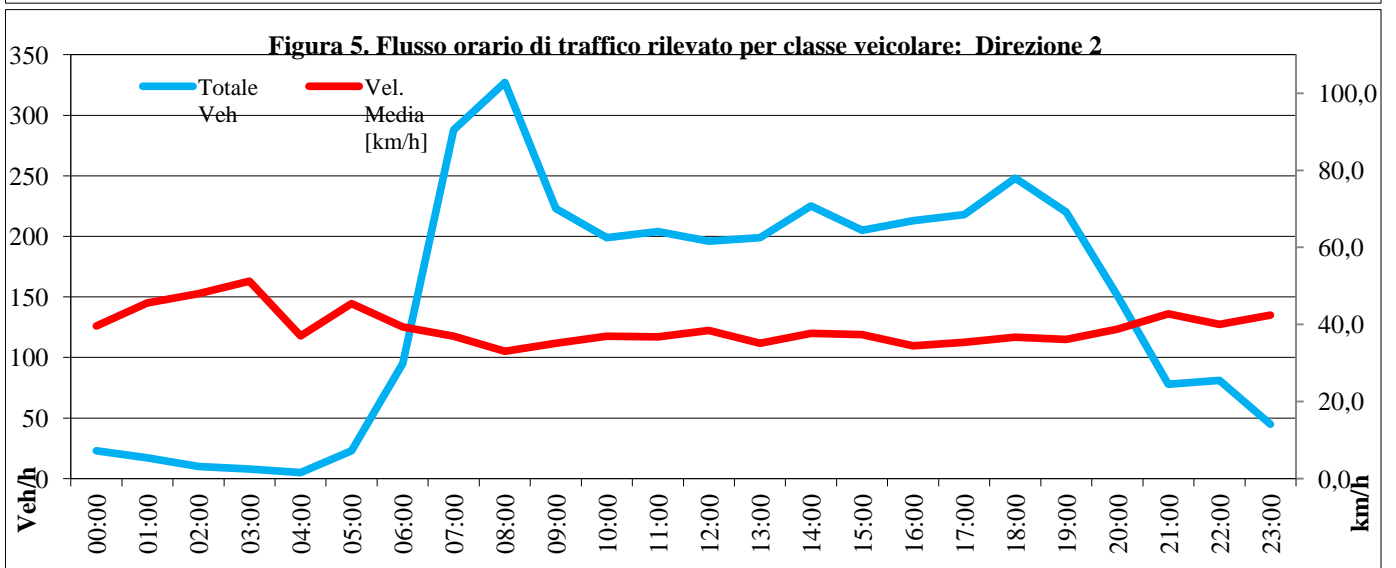
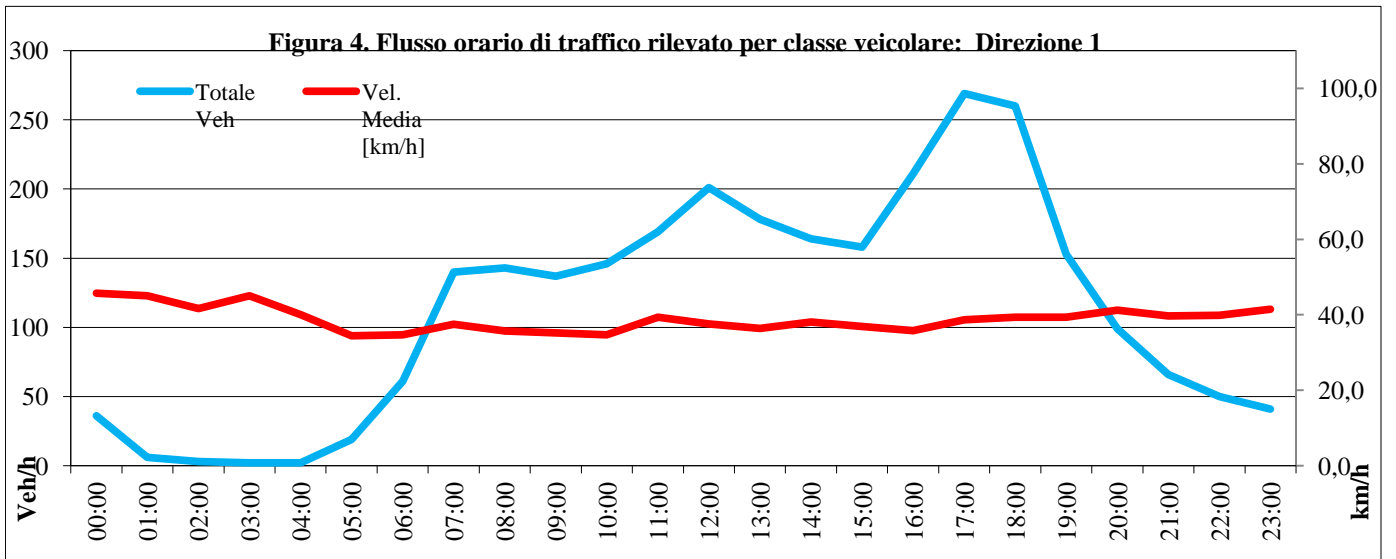
Postazione	5	Strada:	VIALE ASSUNTA N.C. 87
Direzione	1		NORD - CENTRO
Direzione	2		SUD - EX SS11



COMUNE DI CERNUSCO SUL NAVIGLIO (MI)

RILIEVI DI TRAFFICO

Postazione	5	Strada:	VIALE ASSUNTA N.C. 87
Direzione	1	NORD - CENTRO	
Direzione	2	SUD - EX SS11	



COMUNE DI CERNUSCO SUL NAVIGLIO (MI)

RILIEVI DI TRAFFICO

Postazione: **5**

Strada	VIALE ASSUNTA N.C. 87
Direzione 1 vs.	NORD - CENTRO
Direzione 2 vs.	SUD - EX SS11

Data dal	17/04/2013	Data al	17/04/2013
Giorno da	MERCOLEDI	Giorno al	MERCOLEDI
dalle ore	0:00:00	alle ore	24:00:00
Durata	24 ORE		

**POSTAZIONE 5
VIALE ASSUNTA N.C. 87**

ANNOTAZIONI

NULLA DI RILEVANTE.

COMUNE DI CERNUSCO SUL NAVIGLIO (MI)

RILIEVI DI TRAFFICO

Postazione	5	Strada:	VIALE ASSUNTA N.C. 87
Direzione	1	NORD - CENTRO	

Tabella 1 - Flussi di traffico MONODIREZIONALI rilevati per classi veicolari

Periodo	Classi di veicolari								TOTALE 1÷8	Traffico leggero (auto, moto) 1÷2	Traffico leggero commerciale 3	Traffico pesante 4÷8
	1	2	3	4	5	6	7	8				
	Motocicli	Autovetture	Veicoli commerciali leggeri	Veicoli industriali isolati	Autobus	Autoarticolato	Autotreno	Veicoli eccezionali				
00:00 ÷ 01:00	2	25	0	0	0	0	0	0	27	27	0	0
01:00 ÷ 02:00	1	4	0	0	0	0	0	0	5	5	0	0
02:00 ÷ 03:00	0	8	0	0	0	0	0	0	8	8	0	0
03:00 ÷ 04:00	0	7	0	0	0	0	0	0	7	7	0	0
04:00 ÷ 05:00	0	1	0	0	0	0	0	0	1	1	0	0
05:00 ÷ 06:00	5	13	2	0	3	0	0	0	23	18	2	3
06:00 ÷ 07:00	5	38	6	5	7	0	0	0	61	43	6	12
07:00 ÷ 08:00	9	136	4	1	3	1	0	0	154	145	4	5
08:00 ÷ 09:00	19	134	4	0	3	0	0	0	160	153	4	3
09:00 ÷ 10:00	12	131	6	1	2	0	0	0	152	143	6	3
10:00 ÷ 11:00	13	136	3	1	2	0	0	0	155	149	3	3
11:00 ÷ 12:00	13	154	4	1	3	0	0	0	175	167	4	4
12:00 ÷ 13:00	19	157	4	3	3	1	0	0	187	176	4	7
13:00 ÷ 14:00	6	141	6	1	6	0	0	0	160	147	6	7
14:00 ÷ 15:00	6	140	5	1	1	0	0	0	153	146	5	2
15:00 ÷ 16:00	19	124	4	0	1	0	0	0	148	143	4	1
16:00 ÷ 17:00	15	162	4	2	2	0	0	0	185	177	4	4
17:00 ÷ 18:00	24	214	2	4	2	0	0	0	246	238	2	6
18:00 ÷ 19:00	16	292	4	1	2	0	0	0	315	308	4	3
19:00 ÷ 20:00	10	183	2	0	0	0	0	0	195	193	2	0
20:00 ÷ 21:00	7	94	0	1	2	0	0	0	104	101	0	3
21:00 ÷ 22:00	4	68	1	0	0	0	0	0	73	72	1	0
22:00 ÷ 23:00	3	41	0	0	0	0	0	0	44	44	0	0
23:00 ÷ 00:00	2	37	1	0	0	0	0	0	40	39	1	0
TOTALE	210	2440	62	22	42	2	0	0	2778	2650	62	66
% CLASSE	7,6	87,8	2,2	0,8	1,5	0,1			100,0	95,4	2,2	2,4
TOT. DIURNO	171	1921	50	16	30	2	0	0	2190	2092	50	48
% CLASSE	7,8	87,7	2,3	0,7	1,4	0,1			100,0	95,5	2,3	2,2
TOT. NOTTURNO	39	519	12	6	12	0	0	0	588	558	12	18
% CLASSE	6,6	88,3	2,0	1,0	2,0				100,0	94,9	2,0	3,1
Media Veh/h	9	102	3	1	2	0	0	0	116	110	3	3
Max Veh/h	24	292	6	5	7	1	0	0	315	308	6	12

COMUNE DI CERNUSCO SUL NAVIGLIO (MI)

RILIEVI DI TRAFFICO

Postazione	5	Strada:	VIALE ASSUNTA N.C. 87
Direzione	1	NORD - CENTRO	

Tabella 2 - Flussi di traffico MONODIREZIONALI rilevati per classi di Velocità

Periodo	Classi di Velocità [km/h]									Totale Veh	Vel. Media [km/h]
	<20,1	20,1 ÷ 30,0	30,1 ÷ 40,0	40,1 ÷ 50,0	50,1 ÷ 60,0	60,1 ÷ 70,0	70,1 ÷ 80,0	80,1 ÷ 90,0	>90,0		
00:00 ÷ 01:00	0	0	5	17	3	2	0	0	0	27	45,7
01:00 ÷ 02:00	2	0	0	3	0	0	0	0	0	5	31,0
02:00 ÷ 03:00	1	0	0	5	1	1	0	0	0	8	44,4
03:00 ÷ 04:00	0	0	1	6	0	0	0	0	0	7	43,6
04:00 ÷ 05:00	0	0	1	0	0	0	0	0	0	1	35,0
05:00 ÷ 06:00	4	2	7	7	1	2	0	0	0	23	36,3
06:00 ÷ 07:00	4	5	23	19	8	2	0	0	0	61	39,3
07:00 ÷ 08:00	6	24	61	54	9	0	0	0	0	154	37,1
08:00 ÷ 09:00	10	22	71	47	10	0	0	0	0	160	36,3
09:00 ÷ 10:00	4	14	68	52	13	1	0	0	0	152	38,8
10:00 ÷ 11:00	8	19	74	45	8	1	0	0	0	155	36,6
11:00 ÷ 12:00	12	28	68	45	19	3	0	0	0	175	36,9
12:00 ÷ 13:00	10	24	55	72	20	4	2	0	0	187	39,4
13:00 ÷ 14:00	2	10	54	77	16	1	0	0	0	160	41,1
14:00 ÷ 15:00	5	15	50	65	16	1	1	0	0	153	40,0
15:00 ÷ 16:00	13	17	52	47	17	1	1	0	0	148	37,6
16:00 ÷ 17:00	7	16	82	67	12	1	0	0	0	185	38,3
17:00 ÷ 18:00	4	23	114	88	13	3	1	0	0	246	38,8
18:00 ÷ 19:00	9	30	151	109	15	1	0	0	0	315	37,8
19:00 ÷ 20:00	2	20	88	67	17	1	0	0	0	195	39,1
20:00 ÷ 21:00	6	9	32	44	10	2	1	0	0	104	39,8
21:00 ÷ 22:00	3	5	23	26	15	1	0	0	0	73	41,4
22:00 ÷ 23:00	0	5	12	21	5	1	0	0	0	44	41,6
23:00 ÷ 00:00	0	2	6	25	7	0	0	0	0	40	44,3

TOTALE	112	290	1098	1008	235	29	6	0	0	2778	38,7
% CLASSE	4,0	10,4	39,5	36,3	8,5	1,0	0,2			100,0	
TOT. DIURNO	90	242	900	768	168	17	5	0	0	2190	38,2
% CLASSE	4,1	11,1	41,1	35,1	7,7	0,8	0,2			100,0	
TOT. NOTTURNO	22	48	198	240	67	12	1	0	0	588	40,3
% CLASSE	3,7	8,2	33,7	40,8	11,4	2,0	0,2			100,0	

COMUNE DI CERNUSCO SUL NAVIGLIO (MI)

RILIEVI DI TRAFFICO

Postazione	5	Strada:	VIALE ASSUNTA N.C. 87
Direzione	2	SUD - EX SS11	

Tabella 3 - Flussi di traffico MONODIREZIONALI rilevati per classi veicolari

Periodo	Classi di veicolari								TOTALE 1÷8	Traffico leggero (auto, moto) 1÷2	Traffico leggero commerciale 3	Traffico pesante 4÷8
	1	2	3	4	5	6	7	8				
	Motocicli	Autovetture	Veicoli commerciali leggeri	Veicoli industriali isolati	Autobus	Autoarticolato	Autotreno	Veicoli eccezionali				
00:00 ÷ 01:00	6	41	0	0	0	0	0	0	47	47	0	0
01:00 ÷ 02:00	1	22	0	0	0	0	0	0	23	23	0	0
02:00 ÷ 03:00	1	12	0	0	0	0	0	0	13	13	0	0
03:00 ÷ 04:00	0	10	0	0	0	0	0	0	10	10	0	0
04:00 ÷ 05:00	0	5	0	0	0	0	0	0	5	5	0	0
05:00 ÷ 06:00	0	12	1	2	1	0	0	0	16	12	1	3
06:00 ÷ 07:00	5	68	2	2	3	1	0	0	81	73	2	6
07:00 ÷ 08:00	16	266	3	6	4	0	0	0	295	282	3	10
08:00 ÷ 09:00	35	268	6	3	3	0	0	0	315	303	6	6
09:00 ÷ 10:00	20	199	0	5	0	0	0	0	224	219	0	5
10:00 ÷ 11:00	9	144	3	1	1	0	0	0	158	153	3	2
11:00 ÷ 12:00	21	155	1	2	0	0	0	0	179	176	1	2
12:00 ÷ 13:00	26	156	5	2	2	0	0	0	191	182	5	4
13:00 ÷ 14:00	15	174	4	5	2	0	0	0	200	189	4	7
14:00 ÷ 15:00	14	170	5	3	2	0	0	0	194	184	5	5
15:00 ÷ 16:00	17	151	9	0	1	0	0	0	178	168	9	1
16:00 ÷ 17:00	14	183	6	2	2	0	0	0	207	197	6	4
17:00 ÷ 18:00	9	203	8	3	1	0	0	0	224	212	8	4
18:00 ÷ 19:00	20	222	1	3	2	0	0	0	248	242	1	5
19:00 ÷ 20:00	22	172	1	1	1	0	0	0	197	194	1	2
20:00 ÷ 21:00	12	144	0	2	0	0	0	0	158	156	0	2
21:00 ÷ 22:00	9	93	0	0	1	0	0	0	103	102	0	1
22:00 ÷ 23:00	7	69	0	0	0	0	0	0	76	76	0	0
23:00 ÷ 00:00	3	50	0	0	0	0	0	0	53	53	0	0
TOTALE	282	2989	55	42	26	1	0	0	3395	3271	55	69
% CLASSE	8,3	88,0	1,6	1,2	0,8	0,0			100,0	96,3	1,6	2,0
TOT. DIURNO	216	2291	51	35	20	0	0	0	2613	2507	51	55
% CLASSE	8,3	87,7	2,0	1,3	0,8				100,0	95,9	2,0	2,1
TOT. NOTTURNO	66	698	4	7	6	1	0	0	782	764	4	14
% CLASSE	8,4	89,3	0,5	0,9	0,8	0,1			100,0	97,7	0,5	1,8
Media Veh/h	12	125	2	2	1	0	0	0	141	136	2	3
Max Veh/h	35	268	9	6	4	1	0	0	315	303	9	10

COMUNE DI CERNUSCO SUL NAVIGLIO (MI)

RILIEVI DI TRAFFICO

Postazione	5	Strada:	VIALE ASSUNTA N.C. 87
Direzione	2	SUD - EX SS11	

Tabella 4 - Flussi di traffico MONODIREZIONALI rilevati per classi di Velocità

Periodo	Classi di Velocità [km/h]									Totale Veh	Vel. Media [km/h]
	<20,1	20,1 ÷ 30,0	30,1 ÷ 40,0	40,1 ÷ 50,0	50,1 ÷ 60,0	60,1 ÷ 70,0	70,1 ÷ 80,0	80,1 ÷ 90,0	>90,0		
00:00 ÷ 01:00	0	4	13	15	9	2	2	1	1	47	46,6
01:00 ÷ 02:00	0	3	4	12	2	1	1	0	0	23	43,7
02:00 ÷ 03:00	0	1	2	6	2	2	0	0	0	13	46,5
03:00 ÷ 04:00	0	1	0	4	3	2	0	0	0	10	50,0
04:00 ÷ 05:00	0	2	1	0	1	1	0	0	0	5	41,0
05:00 ÷ 06:00	1	1	6	4	2	2	0	0	0	16	41,6
06:00 ÷ 07:00	0	9	19	35	18	0	0	0	0	81	42,7
07:00 ÷ 08:00	14	35	104	115	24	2	1	0	0	295	38,5
08:00 ÷ 09:00	12	50	122	109	18	4	0	0	0	315	37,4
09:00 ÷ 10:00	8	44	81	70	17	3	1	0	0	224	37,4
10:00 ÷ 11:00	8	33	62	46	7	1	1	0	0	158	35,9
11:00 ÷ 12:00	13	46	62	51	7	0	0	0	0	179	34,2
12:00 ÷ 13:00	12	42	58	59	19	1	0	0	0	191	36,5
13:00 ÷ 14:00	10	27	60	81	21	1	0	0	0	200	38,7
14:00 ÷ 15:00	13	30	57	76	16	2	0	0	0	194	37,7
15:00 ÷ 16:00	16	30	66	46	17	2	1	0	0	178	36,1
16:00 ÷ 17:00	17	33	81	63	12	1	0	0	0	207	35,7
17:00 ÷ 18:00	7	30	95	82	7	3	0	0	0	224	37,6
18:00 ÷ 19:00	12	44	115	68	8	1	0	0	0	248	35,5
19:00 ÷ 20:00	8	29	81	62	15	2	0	0	0	197	37,5
20:00 ÷ 21:00	3	21	59	58	15	2	0	0	0	158	39,1
21:00 ÷ 22:00	2	11	45	36	8	0	1	0	0	103	38,9
22:00 ÷ 23:00	1	10	22	24	13	6	0	0	0	76	42,3
23:00 ÷ 00:00	0	3	21	15	11	3	0	0	0	53	43,1

TOTALE	157	539	1236	1137	272	44	8	1	1	3395	37,7
% CLASSE	4,6	15,9	36,4	33,5	8,0	1,3	0,2	0,0	0,0	100,0	
TOT. DIURNO	142	444	963	866	173	21	4	0	0	2613	36,9
% CLASSE	5,4	17,0	36,9	33,1	6,6	0,8	0,2			100,0	
TOT. NOTTURNO	15	95	273	271	99	23	4	1	1	782	40,5
% CLASSE	1,9	12,1	34,9	34,7	12,7	2,9	0,5	0,1	0,1	100,0	

COMUNE DI CERNUSCO SUL NAVIGLIO (MI)

RILIEVI DI TRAFFICO

Postazione	5	Strada:	VIALE ASSUNTA N.C. 87
------------	---	---------	-----------------------

Tabella 5 - Flussi di traffico BIDIREZIONALI rilevati per classi veicolari

Periodo	Classi di veicolari								TOTALE 1÷8	Traffico leggero (auto, moto) 1÷2	Traffico leggero commerciale 3	Traffico pesante 4÷8
	1 Motocicli	2 Autovetture	3 Veicoli commerciali leggeri	4 Veicoli industriali isolati	5 Autobus	6 Autoarticolato	7 Autotreno	8 Veicoli eccezionali				
00:00 ÷ 01:00	8	66	0	0	0	0	0	0	74	74	0	0
01:00 ÷ 02:00	2	26	0	0	0	0	0	0	28	28	0	0
02:00 ÷ 03:00	1	20	0	0	0	0	0	0	21	21	0	0
03:00 ÷ 04:00	0	17	0	0	0	0	0	0	17	17	0	0
04:00 ÷ 05:00	0	6	0	0	0	0	0	0	6	6	0	0
05:00 ÷ 06:00	5	25	3	2	4	0	0	0	39	30	3	6
06:00 ÷ 07:00	10	106	8	7	10	1	0	0	142	116	8	18
07:00 ÷ 08:00	25	402	7	7	7	1	0	0	449	427	7	15
08:00 ÷ 09:00	54	402	10	3	6	0	0	0	475	456	10	9
09:00 ÷ 10:00	32	330	6	6	2	0	0	0	376	362	6	8
10:00 ÷ 11:00	22	280	6	2	3	0	0	0	313	302	6	5
11:00 ÷ 12:00	34	309	5	3	3	0	0	0	354	343	5	6
12:00 ÷ 13:00	45	313	9	5	5	1	0	0	378	358	9	11
13:00 ÷ 14:00	21	315	10	6	8	0	0	0	360	336	10	14
14:00 ÷ 15:00	20	310	10	4	3	0	0	0	347	330	10	7
15:00 ÷ 16:00	36	275	13	0	2	0	0	0	326	311	13	2
16:00 ÷ 17:00	29	345	10	4	4	0	0	0	392	374	10	8
17:00 ÷ 18:00	33	417	10	7	3	0	0	0	470	450	10	10
18:00 ÷ 19:00	36	514	5	4	4	0	0	0	563	550	5	8
19:00 ÷ 20:00	32	355	3	1	1	0	0	0	392	387	3	2
20:00 ÷ 21:00	19	238	0	3	2	0	0	0	262	257	0	5
21:00 ÷ 22:00	13	161	1	0	1	0	0	0	176	174	1	1
22:00 ÷ 23:00	10	110	0	0	0	0	0	0	120	120	0	0
23:00 ÷ 00:00	5	87	1	0	0	0	0	0	93	92	1	0
TOTALE	492	5429	117	64	68	3	0	0	6173	5921	117	135
% CLASSE	8,0	87,9	1,9	1,0	1,1	0,0			100,0	95,9	1,9	2,2
TOT. DIURNO	387	4212	101	51	50	2	0	0	4803	4599	101	103
% CLASSE	8,1	87,7	2,1	1,1	1,0	0,0			100,0	95,8	2,1	2,1
TOT. NOTTURNO	105	1217	16	13	18	1	0	0	1370	1322	16	32
% CLASSE	7,7	88,8	1,2	0,9	1,3	0,1			100,0	96,5	1,2	2,3
Media Veh/h	21	226	5	3	3	0	0	0	257	247	5	6
Max Veh/h	54	514	13	7	10	1	0	0	563	550	13	18

COMUNE DI CERNUSCO SUL NAVIGLIO (MI)

RILIEVI DI TRAFFICO

Postazione	5	Strada:	VIALE ASSUNTA N.C. 87
------------	---	---------	-----------------------

Tabella 6 - Flussi di traffico BIDIREZIONALI rilevati per classi di Velocità

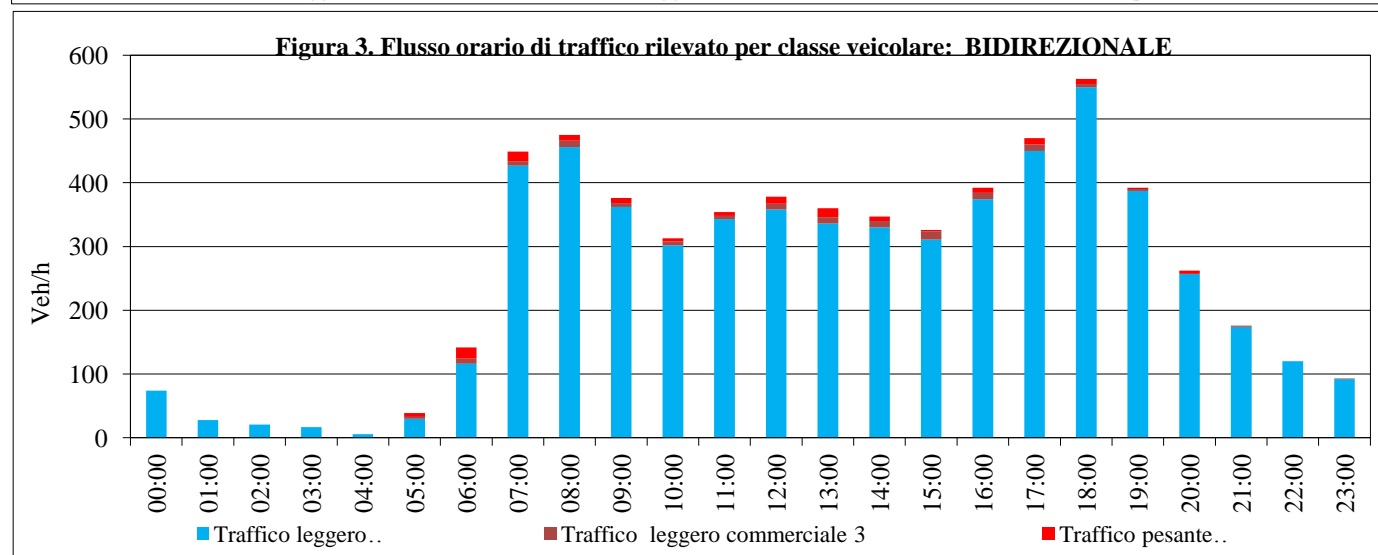
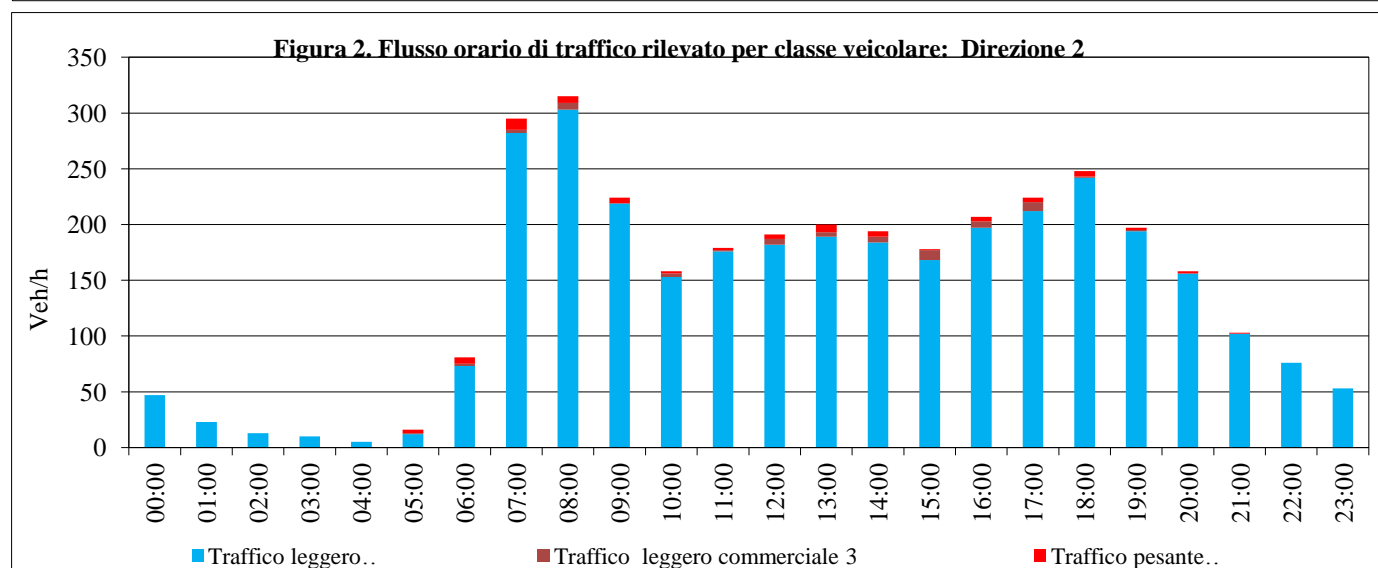
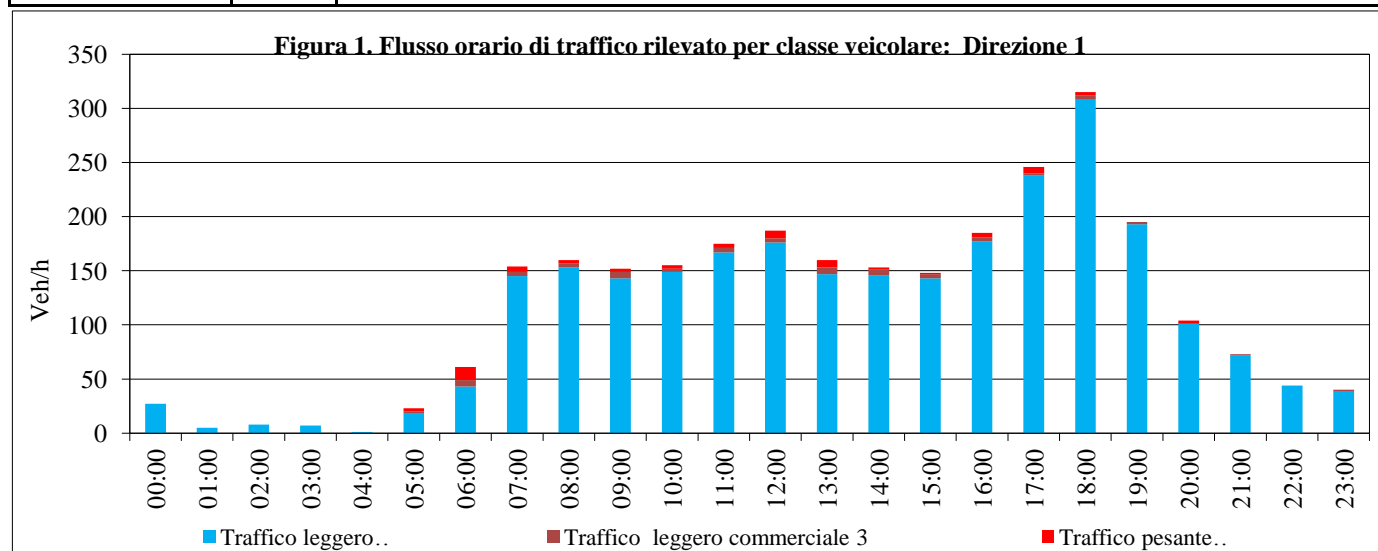
Periodo	Classi di Velocità [km/h]									Totale Veh	Vel. Media [km/h]
	<20,1	20,1 ÷ 30,0	30,1 ÷ 40,0	40,1 ÷ 50,0	50,1 ÷ 60,0	60,1 ÷ 70,0	70,1 ÷ 80,0	80,1 ÷ 90,0	>90,0		
00:00 ÷ 01:00	0	4	18	32	12	4	2	1	1	74	46,3
01:00 ÷ 02:00	2	3	4	15	2	1	1	0	0	28	41,4
02:00 ÷ 03:00	1	1	2	11	3	3	0	0	0	21	45,7
03:00 ÷ 04:00	0	1	1	10	3	2	0	0	0	17	47,4
04:00 ÷ 05:00	0	2	2	0	1	1	0	0	0	6	40,0
05:00 ÷ 06:00	5	3	13	11	3	4	0	0	0	39	38,5
06:00 ÷ 07:00	4	14	42	54	26	2	0	0	0	142	41,2
07:00 ÷ 08:00	20	59	165	169	33	2	1	0	0	449	38,0
08:00 ÷ 09:00	22	72	193	156	28	4	0	0	0	475	37,0
09:00 ÷ 10:00	12	58	149	122	30	4	1	0	0	376	37,9
10:00 ÷ 11:00	16	52	136	91	15	2	1	0	0	313	36,2
11:00 ÷ 12:00	25	74	130	96	26	3	0	0	0	354	35,6
12:00 ÷ 13:00	22	66	113	131	39	5	2	0	0	378	37,9
13:00 ÷ 14:00	12	37	114	158	37	2	0	0	0	360	39,8
14:00 ÷ 15:00	18	45	107	141	32	3	1	0	0	347	38,7
15:00 ÷ 16:00	29	47	118	93	34	3	2	0	0	326	36,8
16:00 ÷ 17:00	24	49	163	130	24	2	0	0	0	392	36,9
17:00 ÷ 18:00	11	53	209	170	20	6	1	0	0	470	38,2
18:00 ÷ 19:00	21	74	266	177	23	2	0	0	0	563	36,8
19:00 ÷ 20:00	10	49	169	129	32	3	0	0	0	392	38,3
20:00 ÷ 21:00	9	30	91	102	25	4	1	0	0	262	39,4
21:00 ÷ 22:00	5	16	68	62	23	1	1	0	0	176	39,9
22:00 ÷ 23:00	1	15	34	45	18	7	0	0	0	120	42,0
23:00 ÷ 00:00	0	5	27	40	18	3	0	0	0	93	43,6

TOTALE	269	829	2334	2145	507	73	14	1	1	6173	38,1
% CLASSE	4,4	13,4	37,8	34,7	8,2	1,2	0,2	0,0	0,0	100,0	
TOT. DIURNO	232	686	1863	1634	341	38	9	0	0	4803	37,5
% CLASSE	4,8	14,3	38,8	34,0	7,1	0,8	0,2			100,0	
TOT. NOTTURNO	37	143	471	511	166	35	5	1	1	1370	40,4
% CLASSE	2,7	10,4	34,4	37,3	12,1	2,6	0,4	0,1	0,1	100,0	

COMUNE DI CERNUSCO SUL NAVIGLIO (MI)

RILIEVI DI TRAFFICO

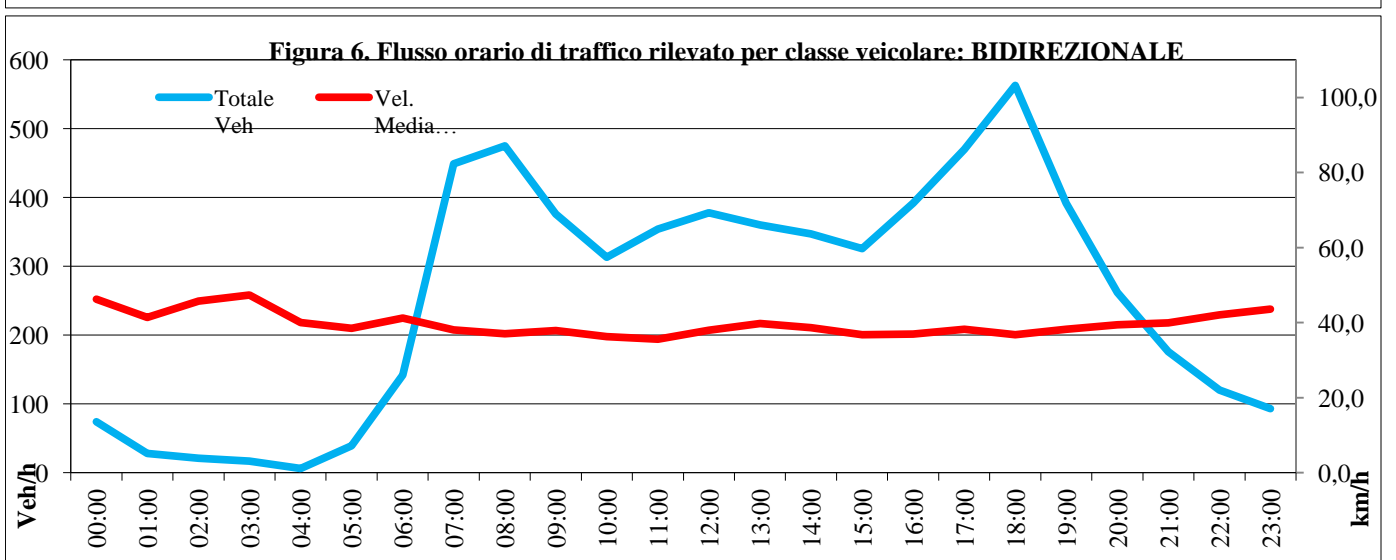
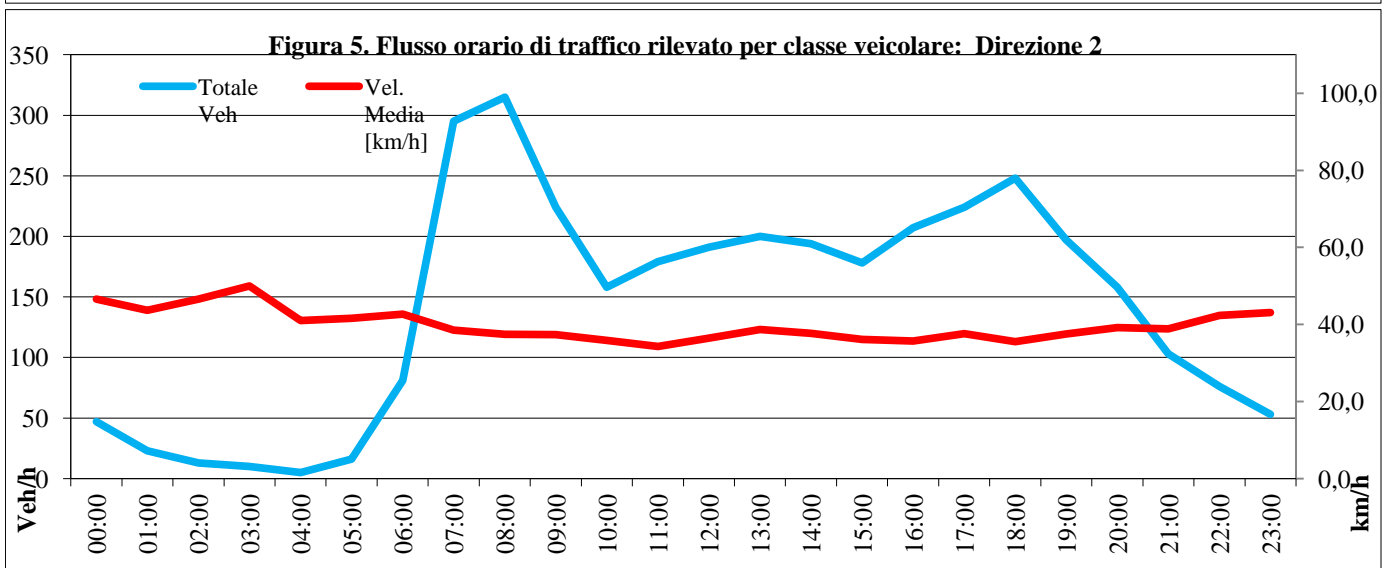
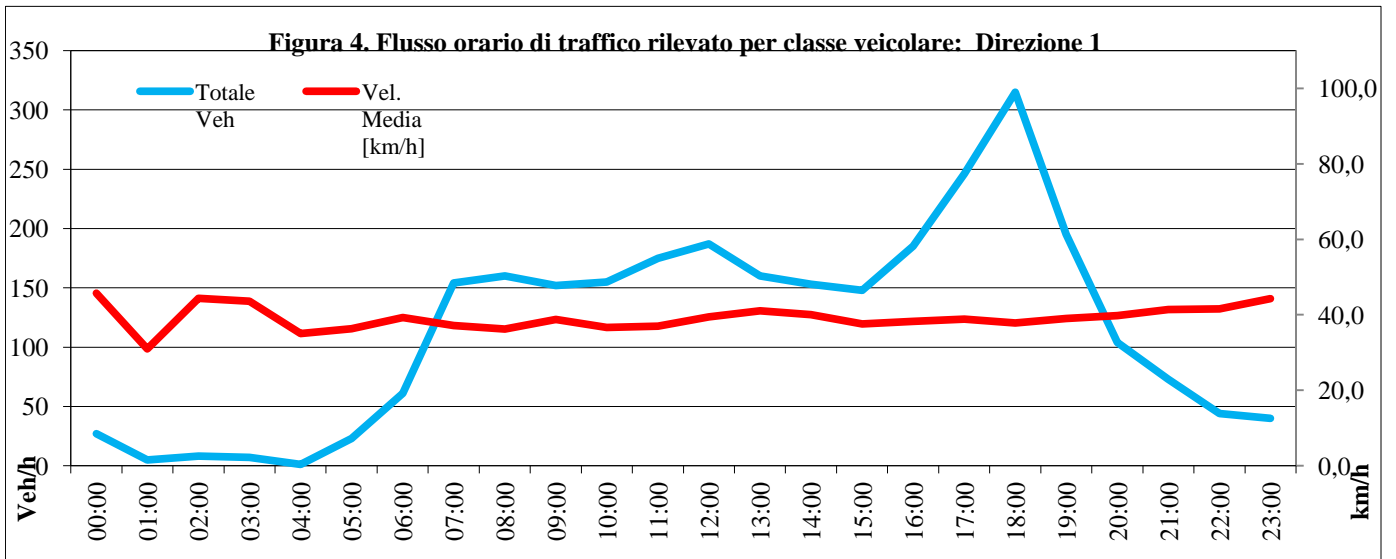
Postazione	5	Strada:	VIALE ASSUNTA N.C. 87
Direzione	1		NORD - CENTRO
Direzione	2		SUD - EX SS11



COMUNE DI CERNUSCO SUL NAVIGLIO (MI)

RILIEVI DI TRAFFICO

Postazione	5	Strada:	VIALE ASSUNTA N.C. 87
Direzione	1		NORD - CENTRO
Direzione	2		SUD - EX SS11



COMUNE DI CERNUSCO SUL NAVIGLIO (MI)

RILIEVI DI TRAFFICO

Postazione: **5**

Strada	VIALE ASSUNTA N.C. 87
Direzione 1 vs.	NORD - CENTRO
Direzione 2 vs.	SUD - EX SS11

Data dal	18/04/2013	Data al	18/04/2013
Giorno da	GIOVEDI	Giorno al	GIOVEDI
dalle ore	0:00:00	alle ore	24:00:00
Durata	24 ORE		

**POSTAZIONE 5
VIALE ASSUNTA N.C. 87**

ANNOTAZIONI

NULLA DI RILEVANTE.

COMUNE DI CERNUSCO SUL NAVIGLIO (MI)

RILIEVI DI TRAFFICO

Postazione	5	Strada:	VIALE ASSUNTA N.C. 87
Direzione	1	NORD - CENTRO	

Tabella 1 - Flussi di traffico MONODIREZIONALI rilevati per classi veicolari

Periodo	Classi di veicolari								TOTALE 1÷8	Traffico leggero (auto, moto) 1÷2	Traffico leggero commerciale 3	Traffico pesante 4÷8
	1	2	3	4	5	6	7	8				
	Motocicli	Autovetture	Veicoli commerciali leggeri	Veicoli industriali isolati	Autobus	Autoarticolato	Autotreno	Veicoli eccezionali				
00:00 ÷ 01:00	2	26	0	0	0	0	0	0	28	28	0	0
01:00 ÷ 02:00	1	10	0	0	0	0	0	0	11	11	0	0
02:00 ÷ 03:00	0	9	0	0	0	0	0	0	9	9	0	0
03:00 ÷ 04:00	0	4	0	0	0	0	0	0	4	4	0	0
04:00 ÷ 05:00	0	4	0	0	0	0	0	0	4	4	0	0
05:00 ÷ 06:00	2	8	1	0	3	0	0	0	14	10	1	3
06:00 ÷ 07:00	5	43	4	5	7	1	0	0	65	48	4	13
07:00 ÷ 08:00	14	119	6	1	4	0	0	0	144	133	6	5
08:00 ÷ 09:00	14	137	4	1	2	0	0	0	158	151	4	3
09:00 ÷ 10:00	17	126	5	0	1	0	0	0	149	143	5	1
10:00 ÷ 11:00	11	128	4	0	2	0	0	0	145	139	4	2
11:00 ÷ 12:00	10	113	2	0	3	0	0	0	128	123	2	3
12:00 ÷ 13:00	19	173	4	2	1	1	0	0	200	192	4	4
13:00 ÷ 14:00	16	110	3	4	6	0	0	0	139	126	3	10
14:00 ÷ 15:00	13	130	4	1	1	0	0	0	149	143	4	2
15:00 ÷ 16:00	15	130	5	0	1	0	1	0	152	145	5	2
16:00 ÷ 17:00	12	168	6	3	3	0	0	0	192	180	6	6
17:00 ÷ 18:00	25	230	5	3	4	0	0	0	267	255	5	7
18:00 ÷ 19:00	19	262	6	1	1	0	0	0	289	281	6	2
19:00 ÷ 20:00	11	141	5	0	0	0	0	0	157	152	5	0
20:00 ÷ 21:00	6	112	0	0	2	0	0	0	120	118	0	2
21:00 ÷ 22:00	7	65	0	0	0	0	0	0	72	72	0	0
22:00 ÷ 23:00	2	55	0	0	0	0	0	0	57	57	0	0
23:00 ÷ 00:00	1	44	0	0	0	0	0	0	45	45	0	0
TOTALE	222	2347	64	21	41	2	1	0	2698	2569	64	65
% CLASSE	8,2	87,0	2,4	0,8	1,5	0,1	0,0		100,0	95,2	2,4	2,4
TOT. DIURNO	185	1826	54	16	29	1	1	0	2112	2011	54	47
% CLASSE	8,8	86,5	2,6	0,8	1,4	0,0	0,0		100,0	95,2	2,6	2,2
TOT. NOTTURNO	37	521	10	5	12	1	0	0	586	558	10	18
% CLASSE	6,3	88,9	1,7	0,9	2,0	0,2			100,0	95,2	1,7	3,1
Media Veh/h	9	98	3	1	2	0	0	0	112	107	3	3
Max Veh/h	25	262	6	5	7	1	1	0	289	281	6	13

COMUNE DI CERNUSCO SUL NAVIGLIO (MI)

RILIEVI DI TRAFFICO

Postazione	5	Strada:	VIALE ASSUNTA N.C. 87
Direzione	1	NORD - CENTRO	

Tabella 2 - Flussi di traffico MONODIREZIONALI rilevati per classi di Velocità

Periodo	Classi di Velocità [km/h]									Totale Veh	Vel. Media [km/h]
	<20,1	20,1 ÷ 30,0	30,1 ÷ 40,0	40,1 ÷ 50,0	50,1 ÷ 60,0	60,1 ÷ 70,0	70,1 ÷ 80,0	80,1 ÷ 90,0	>90,0		
00:00 ÷ 01:00	2	1	6	12	6	1	0	0	0	28	42,5
01:00 ÷ 02:00	2	4	3	2	0	0	0	0	0	11	28,6
02:00 ÷ 03:00	0	1	0	4	4	0	0	0	0	9	47,2
03:00 ÷ 04:00	0	0	1	3	0	0	0	0	0	4	42,5
04:00 ÷ 05:00	0	0	2	1	1	0	0	0	0	4	42,5
05:00 ÷ 06:00	2	1	4	5	1	1	0	0	0	14	37,9
06:00 ÷ 07:00	7	7	24	17	8	2	0	0	0	65	37,2
07:00 ÷ 08:00	5	19	63	47	8	2	0	0	0	144	37,6
08:00 ÷ 09:00	5	19	62	57	14	1	0	0	0	158	38,6
09:00 ÷ 10:00	12	19	56	49	13	0	0	0	0	149	36,7
10:00 ÷ 11:00	7	19	61	47	11	0	0	0	0	145	37,2
11:00 ÷ 12:00	7	11	50	44	14	2	0	0	0	128	38,9
12:00 ÷ 13:00	11	15	71	79	22	2	0	0	0	200	39,3
13:00 ÷ 14:00	11	23	43	50	12	0	0	0	0	139	36,7
14:00 ÷ 15:00	8	30	39	62	9	1	0	0	0	149	37,2
15:00 ÷ 16:00	15	24	54	52	7	0	0	0	0	152	35,3
16:00 ÷ 17:00	11	17	96	57	10	1	0	0	0	192	36,8
17:00 ÷ 18:00	14	21	122	93	16	1	0	0	0	267	37,7
18:00 ÷ 19:00	15	40	119	96	16	2	0	1	0	289	37,1
19:00 ÷ 20:00	7	8	47	75	17	2	0	1	0	157	41,0
20:00 ÷ 21:00	6	7	48	45	10	4	0	0	0	120	39,6
21:00 ÷ 22:00	3	4	20	35	9	1	0	0	0	72	41,2
22:00 ÷ 23:00	2	4	21	18	10	1	1	0	0	57	41,3
23:00 ÷ 00:00	2	2	11	21	8	1	0	0	0	45	42,3

TOTALE	154	296	1023	971	226	25	1	2	0	2698	38,1
% CLASSE	5,7	11,0	37,9	36,0	8,4	0,9	0,0	0,1		100,0	
TOT. DIURNO	121	257	836	733	152	12	0	1	0	2112	37,5
% CLASSE	5,7	12,2	39,6	34,7	7,2	0,6		0,0		100,0	
TOT. NOTTURNO	33	39	187	238	74	13	1	1	0	586	40,3
% CLASSE	5,6	6,7	31,9	40,6	12,6	2,2	0,2	0,2		100,0	

COMUNE DI CERNUSCO SUL NAVIGLIO (MI)

RILIEVI DI TRAFFICO

Postazione	5	Strada:	VIALE ASSUNTA N.C. 87
Direzione	2	SUD - EX SS11	

Tabella 3 - Flussi di traffico MONODIREZIONALI rilevati per classi veicolari

Periodo	Classi di veicolari								TOTALE 1÷8	Traffico leggero (auto, moto) 1÷2	Traffico leggero commerciale 3	Traffico pesante 4÷8
	1	2	3	4	5	6	7	8				
	Motocicli	Autovetture	Veicoli commerciali leggeri	Veicoli industriali isolati	Autobus	Autoarticolato	Autotreno	Veicoli eccezionali				
00:00 ÷ 01:00	3	50	0	0	0	0	0	0	53	53	0	0
01:00 ÷ 02:00	1	26	0	0	0	0	0	0	27	27	0	0
02:00 ÷ 03:00	1	14	0	0	0	0	0	0	15	15	0	0
03:00 ÷ 04:00	0	9	0	0	0	0	0	0	9	9	0	0
04:00 ÷ 05:00	0	10	0	0	0	0	0	0	10	10	0	0
05:00 ÷ 06:00	0	16	1	2	1	0	0	0	20	16	1	3
06:00 ÷ 07:00	6	87	3	3	2	0	0	0	101	93	3	5
07:00 ÷ 08:00	13	248	7	8	2	1	0	0	279	261	7	11
08:00 ÷ 09:00	24	309	1	1	3	0	0	0	338	333	1	4
09:00 ÷ 10:00	19	197	5	3	1	1	0	0	226	216	5	5
10:00 ÷ 11:00	12	183	4	1	1	0	0	0	201	195	4	2
11:00 ÷ 12:00	14	172	2	2	1	0	0	0	191	186	2	3
12:00 ÷ 13:00	17	167	4	3	2	0	0	0	193	184	4	5
13:00 ÷ 14:00	22	164	4	5	1	0	0	0	196	186	4	6
14:00 ÷ 15:00	13	169	2	4	0	0	0	0	188	182	2	4
15:00 ÷ 16:00	19	168	6	1	1	0	0	0	195	187	6	2
16:00 ÷ 17:00	21	179	9	4	0	1	1	0	215	200	9	6
17:00 ÷ 18:00	21	169	2	4	1	2	0	0	199	190	2	7
18:00 ÷ 19:00	32	193	2	5	0	0	0	0	232	225	2	5
19:00 ÷ 20:00	20	195	1	1	2	0	0	0	219	215	1	3
20:00 ÷ 21:00	13	144	1	2	0	0	0	0	160	157	1	2
21:00 ÷ 22:00	9	67	1	0	0	0	0	0	77	76	1	0
22:00 ÷ 23:00	2	80	1	0	0	0	0	0	83	82	1	0
23:00 ÷ 00:00	3	56	0	0	0	0	0	0	59	59	0	0
TOTALE	285	3072	56	49	18	5	1	0	3486	3357	56	73
% CLASSE	8,2	88,1	1,6	1,4	0,5	0,1	0,0		100,0	96,3	1,6	2,1
TOT. DIURNO	227	2318	48	41	13	5	1	0	2653	2545	48	60
% CLASSE	8,6	87,4	1,8	1,5	0,5	0,2	0,0		100,0	95,9	1,8	2,3
TOT. NOTTURNO	58	754	8	8	5	0	0	0	833	812	8	13
% CLASSE	7,0	90,5	1,0	1,0	0,6				100,0	97,5	1,0	1,6
Media Veh/h	12	128	2	2	1	0	0	0	145	140	2	3
Max Veh/h	32	309	9	8	3	2	1	0	338	333	9	11

COMUNE DI CERNUSCO SUL NAVIGLIO (MI)

RILIEVI DI TRAFFICO

Postazione	5	Strada:	VIALE ASSUNTA N.C. 87
Direzione	2	SUD - EX SS11	

Tabella 4 - Flussi di traffico MONODIREZIONALI rilevati per classi di Velocità

Periodo	Classi di Velocità [km/h]									Totale Veh	Vel. Media [km/h]
	<20,1	20,1 ÷ 30,0	30,1 ÷ 40,0	40,1 ÷ 50,0	50,1 ÷ 60,0	60,1 ÷ 70,0	70,1 ÷ 80,0	80,1 ÷ 90,0	>90,0		
00:00 ÷ 01:00	4	2	9	22	12	3	0	0	1	53	44,3
01:00 ÷ 02:00	2	3	7	7	5	1	2	0	0	27	42,4
02:00 ÷ 03:00	0	3	5	2	3	1	1	0	0	15	43,0
03:00 ÷ 04:00	0	1	1	4	2	0	1	0	0	9	47,2
04:00 ÷ 05:00	0	3	0	2	3	1	1	0	0	10	47,0
05:00 ÷ 06:00	0	2	4	8	4	1	1	0	0	20	45,5
06:00 ÷ 07:00	4	17	23	35	17	4	1	0	0	101	40,7
07:00 ÷ 08:00	15	41	109	97	16	1	0	0	0	279	36,9
08:00 ÷ 09:00	5	48	133	119	30	3	0	0	0	338	38,8
09:00 ÷ 10:00	15	36	103	54	13	3	2	0	0	226	36,0
10:00 ÷ 11:00	6	31	78	73	11	2	0	0	0	201	37,7
11:00 ÷ 12:00	13	29	82	50	13	3	1	0	0	191	36,4
12:00 ÷ 13:00	9	22	79	66	16	1	0	0	0	193	37,9
13:00 ÷ 14:00	10	23	58	77	25	2	1	0	0	196	39,5
14:00 ÷ 15:00	13	24	75	61	12	3	0	0	0	188	37,0
15:00 ÷ 16:00	9	32	79	65	9	1	0	0	0	195	36,6
16:00 ÷ 17:00	7	32	90	75	11	0	0	0	0	215	37,2
17:00 ÷ 18:00	11	31	86	57	12	0	2	0	0	199	36,5
18:00 ÷ 19:00	15	44	110	57	6	0	0	0	0	232	34,5
19:00 ÷ 20:00	9	32	89	69	16	3	1	0	0	219	37,7
20:00 ÷ 21:00	6	17	67	52	16	2	0	0	0	160	38,6
21:00 ÷ 22:00	2	9	27	25	11	2	1	0	0	77	40,6
22:00 ÷ 23:00	1	7	27	28	16	3	0	1	0	83	42,8
23:00 ÷ 00:00	2	4	20	22	8	3	0	0	0	59	41,4

TOTALE	158	493	1361	1127	287	43	15	1	1	3486	37,9
% CLASSE	4,5	14,1	39,0	32,3	8,2	1,2	0,4	0,0	0,0	100,0	
TOT. DIURNO	128	393	1082	851	174	19	6	0	0	2653	37,1
% CLASSE	4,8	14,8	40,8	32,1	6,6	0,7	0,2			100,0	
TOT. NOTTURNO	30	100	279	276	113	24	9	1	1	833	40,4
% CLASSE	3,6	12,0	33,5	33,1	13,6	2,9	1,1	0,1	0,1	100,0	

COMUNE DI CERNUSCO SUL NAVIGLIO (MI)

RILIEVI DI TRAFFICO

Postazione	5	Strada:	VIALE ASSUNTA N.C. 87
------------	---	---------	-----------------------

Tabella 5 - Flussi di traffico BIDIREZIONALI rilevati per classi veicolari

Periodo	Classi di veicolari								TOTALE 1÷8	Traffico leggero (auto, moto) 1÷2	Traffico leggero commerciale 3	Traffico pesante 4÷8
	1 Motocicli	2 Autovetture	3 Veicoli commerciali leggeri	4 Veicoli industriali isolati	5 Autobus	6 Autoarticolato	7 Autotreno	8 Veicoli eccezionali				
00:00 ÷ 01:00	5	76	0	0	0	0	0	0	81	81	0	0
01:00 ÷ 02:00	2	36	0	0	0	0	0	0	38	38	0	0
02:00 ÷ 03:00	1	23	0	0	0	0	0	0	24	24	0	0
03:00 ÷ 04:00	0	13	0	0	0	0	0	0	13	13	0	0
04:00 ÷ 05:00	0	14	0	0	0	0	0	0	14	14	0	0
05:00 ÷ 06:00	2	24	2	2	4	0	0	0	34	26	2	6
06:00 ÷ 07:00	11	130	7	8	9	1	0	0	166	141	7	18
07:00 ÷ 08:00	27	367	13	9	6	1	0	0	423	394	13	16
08:00 ÷ 09:00	38	446	5	2	5	0	0	0	496	484	5	7
09:00 ÷ 10:00	36	323	10	3	2	1	0	0	375	359	10	6
10:00 ÷ 11:00	23	311	8	1	3	0	0	0	346	334	8	4
11:00 ÷ 12:00	24	285	4	2	4	0	0	0	319	309	4	6
12:00 ÷ 13:00	36	340	8	5	3	1	0	0	393	376	8	9
13:00 ÷ 14:00	38	274	7	9	7	0	0	0	335	312	7	16
14:00 ÷ 15:00	26	299	6	5	1	0	0	0	337	325	6	6
15:00 ÷ 16:00	34	298	11	1	2	0	1	0	347	332	11	4
16:00 ÷ 17:00	33	347	15	7	3	1	1	0	407	380	15	12
17:00 ÷ 18:00	46	399	7	7	5	2	0	0	466	445	7	14
18:00 ÷ 19:00	51	455	8	6	1	0	0	0	521	506	8	7
19:00 ÷ 20:00	31	336	6	1	2	0	0	0	376	367	6	3
20:00 ÷ 21:00	19	256	1	2	2	0	0	0	280	275	1	4
21:00 ÷ 22:00	16	132	1	0	0	0	0	0	149	148	1	0
22:00 ÷ 23:00	4	135	1	0	0	0	0	0	140	139	1	0
23:00 ÷ 00:00	4	100	0	0	0	0	0	0	104	104	0	0
TOTALE	507	5419	120	70	59	7	2	0	6184	5926	120	138
% CLASSE	8,2	87,6	1,9	1,1	1,0	0,1	0,0		100,0	95,8	1,9	2,2
TOT. DIURNO	412	4144	102	57	42	6	2	0	4765	4556	102	107
% CLASSE	8,6	87,0	2,1	1,2	0,9	0,1	0,0		100,0	95,6	2,1	2,2
TOT. NOTTURNO	95	1275	18	13	17	1	0	0	1419	1370	18	31
% CLASSE	6,7	89,9	1,3	0,9	1,2	0,1			100,0	96,5	1,3	2,2
Media Veh/h	21	226	5	3	2	0	0	0	258	247	5	6
Max Veh/h	51	455	15	9	9	2	1	0	521	506	15	18

COMUNE DI CERNUSCO SUL NAVIGLIO (MI)

RILIEVI DI TRAFFICO

Postazione	5	Strada:	VIALE ASSUNTA N.C. 87
------------	---	---------	-----------------------

Tabella 6 - Flussi di traffico BIDIREZIONALI rilevati per classi di Velocità

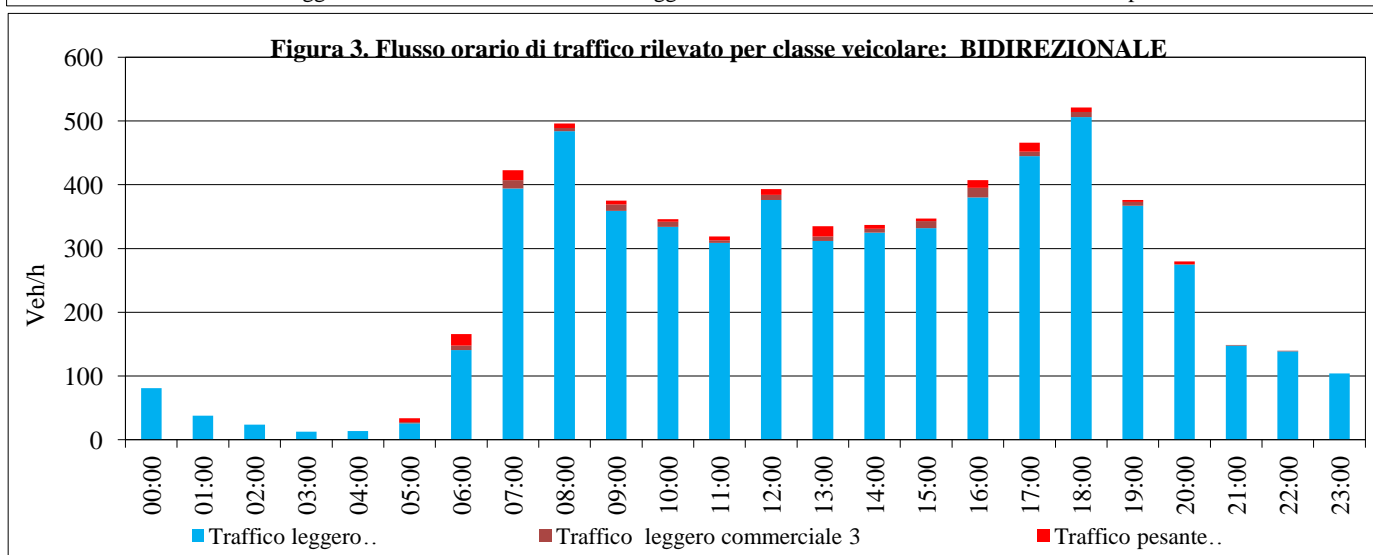
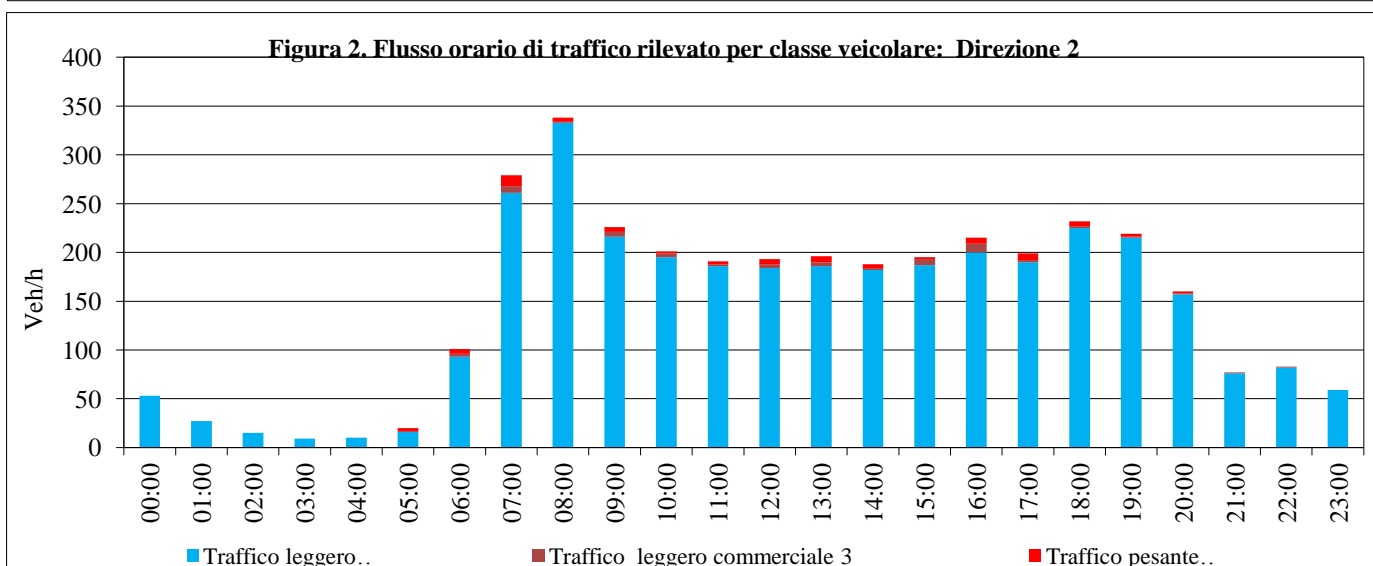
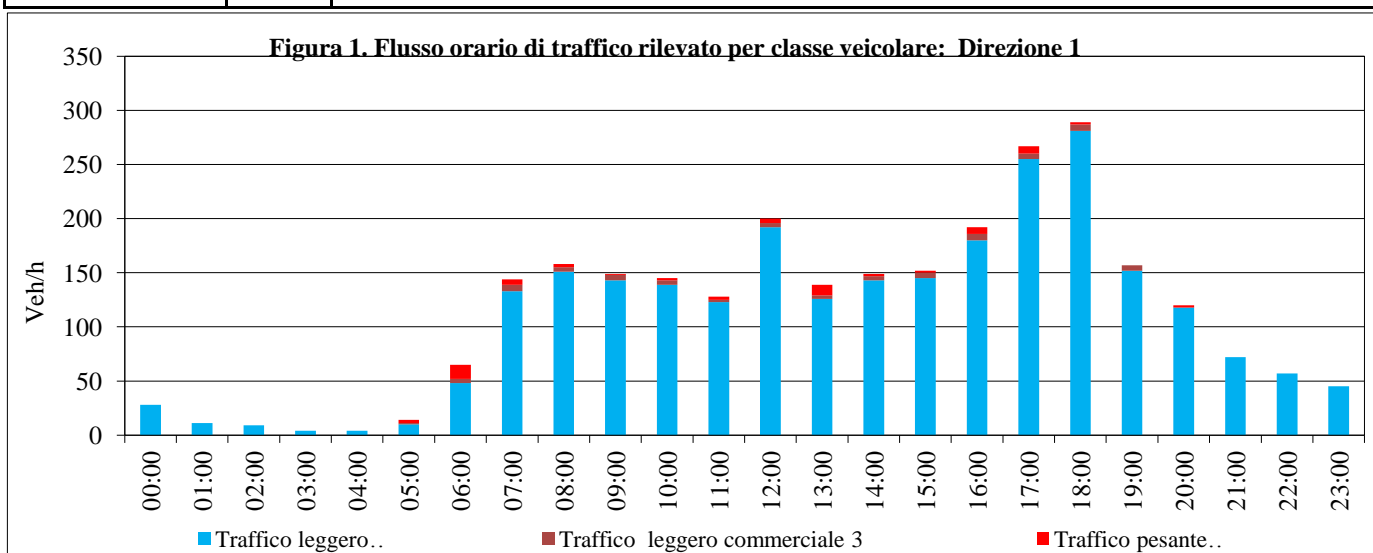
Periodo	Classi di Velocità [km/h]									Totale Veh	Vel. Media [km/h]
	<20,1	20,1 ÷ 30,0	30,1 ÷ 40,0	40,1 ÷ 50,0	50,1 ÷ 60,0	60,1 ÷ 70,0	70,1 ÷ 80,0	80,1 ÷ 90,0	>90,0		
00:00 ÷ 01:00	6	3	15	34	18	4	0	0	1	81	43,7
01:00 ÷ 02:00	4	7	10	9	5	1	2	0	0	38	38,4
02:00 ÷ 03:00	0	4	5	6	7	1	1	0	0	24	44,6
03:00 ÷ 04:00	0	1	2	7	2	0	1	0	0	13	45,8
04:00 ÷ 05:00	0	3	2	3	4	1	1	0	0	14	45,7
05:00 ÷ 06:00	2	3	8	13	5	2	1	0	0	34	42,4
06:00 ÷ 07:00	11	24	47	52	25	6	1	0	0	166	39,4
07:00 ÷ 08:00	20	60	172	144	24	3	0	0	0	423	37,2
08:00 ÷ 09:00	10	67	195	176	44	4	0	0	0	496	38,7
09:00 ÷ 10:00	27	55	159	103	26	3	2	0	0	375	36,3
10:00 ÷ 11:00	13	50	139	120	22	2	0	0	0	346	37,5
11:00 ÷ 12:00	20	40	132	94	27	5	1	0	0	319	37,4
12:00 ÷ 13:00	20	37	150	145	38	3	0	0	0	393	38,6
13:00 ÷ 14:00	21	46	101	127	37	2	1	0	0	335	38,4
14:00 ÷ 15:00	21	54	114	123	21	4	0	0	0	337	37,1
15:00 ÷ 16:00	24	56	133	117	16	1	0	0	0	347	36,0
16:00 ÷ 17:00	18	49	186	132	21	1	0	0	0	407	37,0
17:00 ÷ 18:00	25	52	208	150	28	1	2	0	0	466	37,2
18:00 ÷ 19:00	30	84	229	153	22	2	0	1	0	521	35,9
19:00 ÷ 20:00	16	40	136	144	33	5	1	1	0	376	39,1
20:00 ÷ 21:00	12	24	115	97	26	6	0	0	0	280	39,0
21:00 ÷ 22:00	5	13	47	60	20	3	1	0	0	149	40,9
22:00 ÷ 23:00	3	11	48	46	26	4	1	1	0	140	42,2
23:00 ÷ 00:00	4	6	31	43	16	4	0	0	0	104	41,8

TOTALE	312	789	2384	2098	513	68	16	3	1	6184	38,0
% CLASSE	5,0	12,8	38,6	33,9	8,3	1,1	0,3	0,0	0,0	100,0	
TOT. DIURNO	249	650	1918	1584	326	31	6	1	0	4765	37,3
% CLASSE	5,2	13,6	40,3	33,2	6,8	0,7	0,1	0,0		100,0	
TOT. NOTTURNO	63	139	466	514	187	37	10	2	1	1419	40,3
% CLASSE	4,4	9,8	32,8	36,2	13,2	2,6	0,7	0,1	0,1	100,0	

COMUNE DI CERNUSCO SUL NAVIGLIO (MI)

RILIEVI DI TRAFFICO

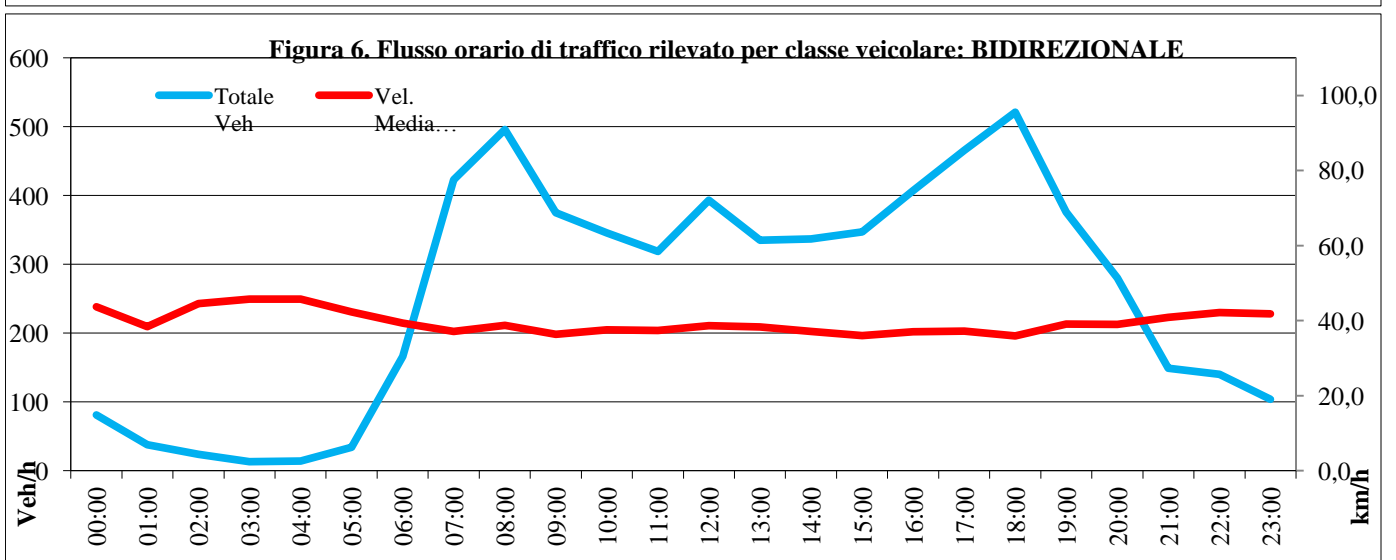
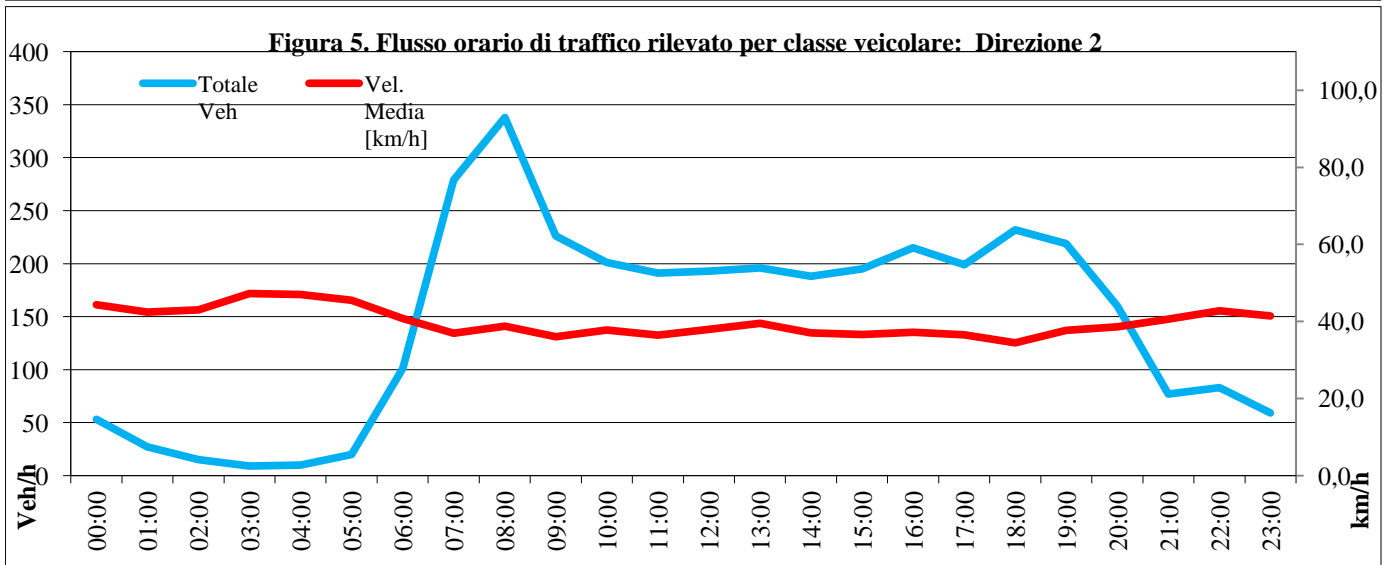
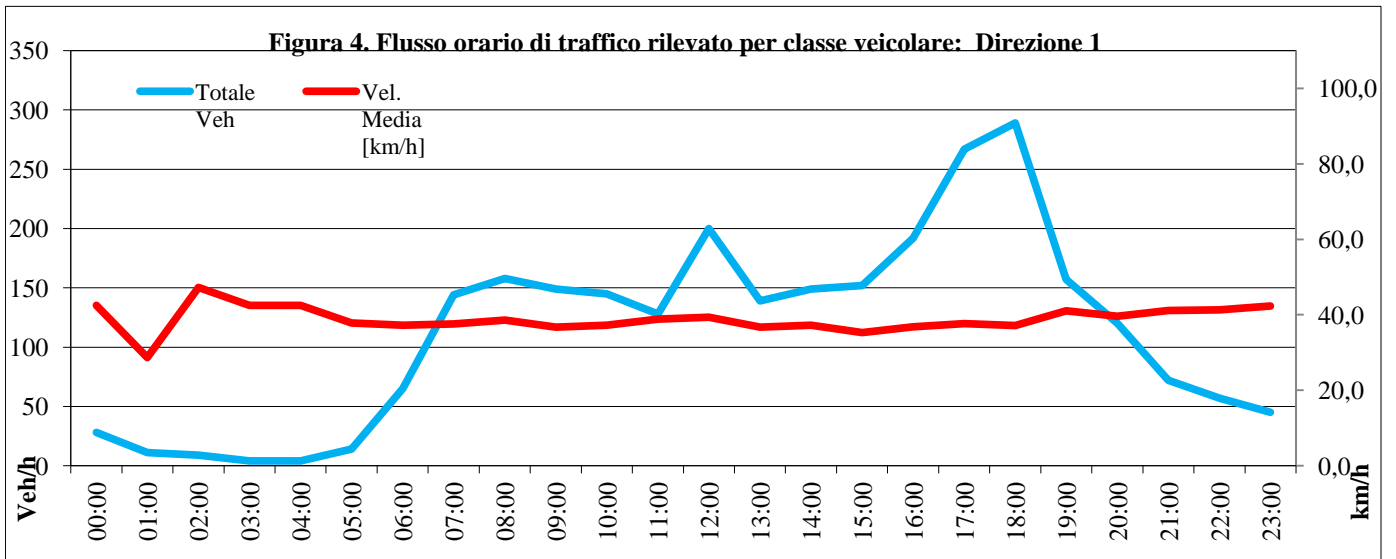
Postazione	5	Strada:	VIALE ASSUNTA N.C. 87
Direzione	1		NORD - CENTRO
Direzione	2		SUD - EX SS11



COMUNE DI CERNUSCO SUL NAVIGLIO (MI)

RILIEVI DI TRAFFICO

Postazione	5	Strada:	VIALE ASSUNTA N.C. 87
Direzione	1		NORD - CENTRO
Direzione	2		SUD - EX SS11



COMUNE DI CERNUSCO SUL NAVIGLIO

RILIEVI DI TRAFFICO

Postazione: **6**

Strada	VIA LEONARDO DA VINCI - CIV. 110
Direzione 1 vs.	SUD - EX SS11
Direzione 2 vs.	NORD - VIA SAN FRANCESCO D'ASSISI

Data dal	11/04/2013	Data al	12/04/2013
Giorno da	GIOVEDÌ	Giorno al	VENERDÌ
dalle ore	0:00:00	alle ore	24:00:00
Durata	48 ORE		



COMUNE DI CERNUSCO SUL NAVIGLIO

RILIEVI DI TRAFFICO

Postazione: **6**

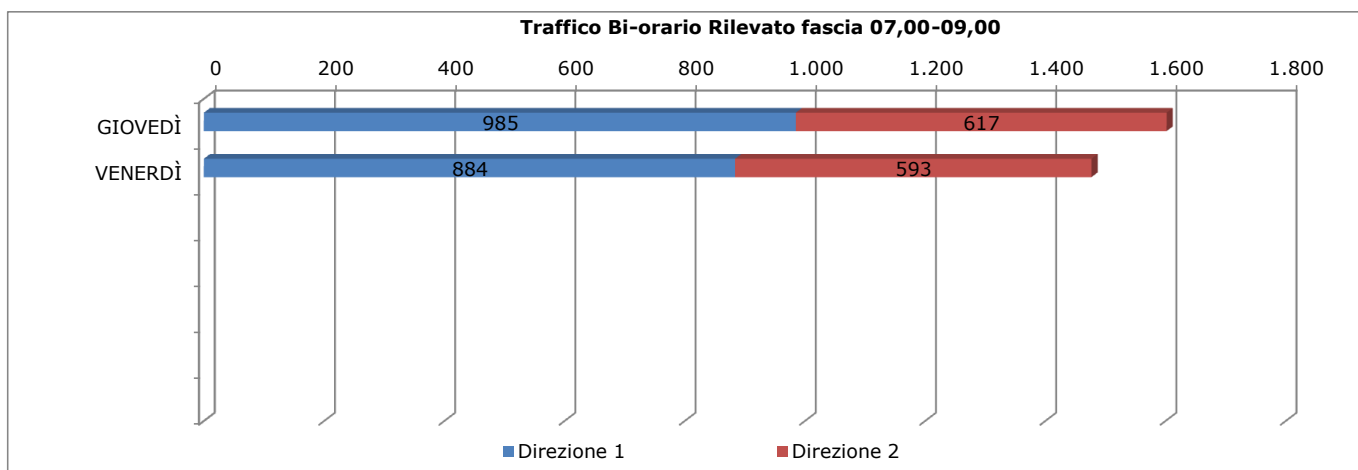
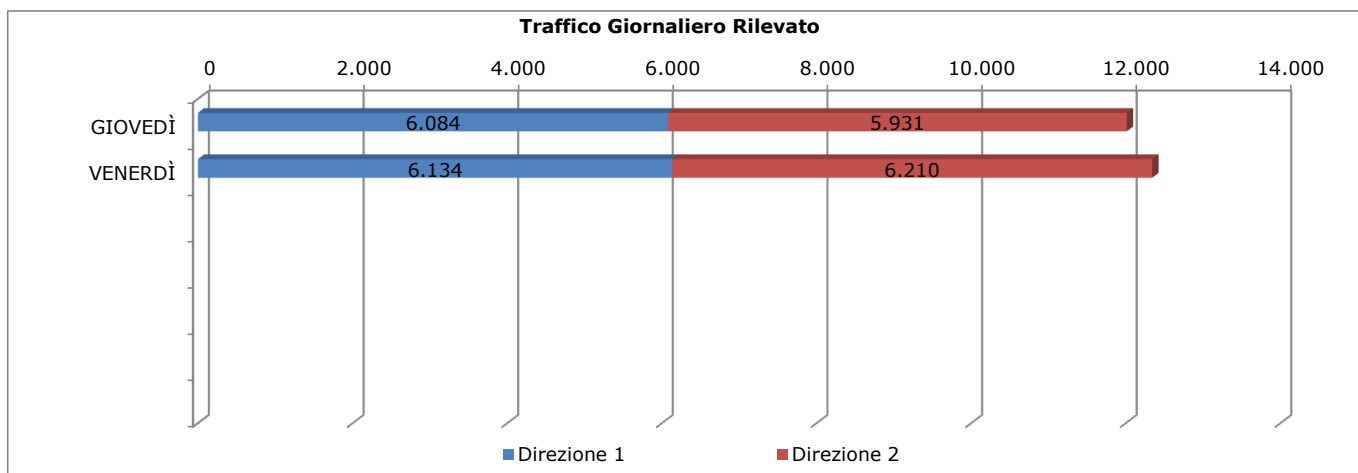
Strada	VIA LEONARDO DA VINCI - CIV. 110
Direzione 1 vs.	SUD - EX SS11
Direzione 2 vs.	NORD - VIA SAN FRANCESCO D'ASSISI

Data dal	11/04/2013	Data al	12/04/2013
Giorno da	GIOVEDÌ	Giorno al	VENERDÌ
dalle ore	0:00:00	alle ore	24:00:00
Durata	48 ORE		

		TRAFFICO GIORNALIERO RILEVATO				TRAFFICO BI-ORARIO RILEVATO FASCIA DI PUNTA 07,00-09,00		
Giorno	Data	Direzione 1	Direzione 2	Totale	% Pesante	Direzione 1	Direzione 2	Totale
GIOVEDÌ	11/04/2013	6.084	5.931	12.015	6,8	985	617	1.602
VENERDÌ	12/04/2013	6.134	6.210	12.344	6,8	884	593	1.477

Traffico Medio Rilevato	6.109	6.071	12.180
-------------------------	--------------	--------------	---------------

935	605	1.540
------------	------------	--------------



IN ALLEGATO SONO RIPORTATE LE TAVOLE DI DETTAGLIO CON IL RIEPILOGO ORARIO PER DIREZIONE DI MARCIA, TIPOLOGIA DI VEICOLO E CLASSE DI VELOCITA'

COMUNE DI CERNUSCO SUL NAVIGLIO

RILIEVI DI TRAFFICO

Postazione: **6**

Strada	VIA LEONARDO DA VINCI - CIV. 110
Direzione 1 vs.	SUD - EX SS11
Direzione 2 vs.	NORD - VIA SAN FRANCESCO D'ASSISI

Data dal	11/04/2013	Data al	11/04/2013
Giorno da	GIOVEDI	Giorno al	GIOVEDI
dalle ore	0:00:00	alle ore	24:00:00
Durata	24 ORE		

**POSTAZIONE 6
VIA LEONARDO DA VINCI - CIV. 110**

ANNOTAZIONI

NULLA DI RILEVANTE.

COMUNE DI CERNUSCO SUL NAVIGLIO

RILIEVI DI TRAFFICO

Postazione	6	Strada:	VIA LEONARDO DA VINCI - CIV. 110
Direzione	1	SUD - EX SS11	

Tabella 1 - Flussi di traffico MONODIREZIONALI rilevati per classi veicolari

Periodo	Classi di veicolari								TOTALE 1÷8	Traffico leggero (auto, moto) 1÷2	Traffico leggero commerciale 3	Traffico pesante 4÷8
	1	2	3	4	5	6	7	8				
	Motocicli	Autovetture	Veicoli commerciali leggeri	Veicoli industriali isolati	Autobus	Autoarticolato	Autotreno	Veicoli eccezionali				
00:00 ÷ 01:00	0	45	2	0	0	0	0	0	47	45	2	0
01:00 ÷ 02:00	0	32	2	0	0	0	0	0	34	32	2	0
02:00 ÷ 03:00	0	8	0	0	0	0	0	0	8	8	0	0
03:00 ÷ 04:00	0	7	0	0	0	0	0	0	7	7	0	0
04:00 ÷ 05:00	0	8	0	0	0	0	0	0	8	8	0	0
05:00 ÷ 06:00	0	29	1	0	0	0	0	0	30	29	1	0
06:00 ÷ 07:00	3	98	7	1	1	0	0	0	110	101	7	2
07:00 ÷ 08:00	14	379	21	2	5	0	0	0	421	393	21	7
08:00 ÷ 09:00	17	512	34	0	1	0	0	0	564	529	34	1
09:00 ÷ 10:00	15	443	28	4	1	0	0	0	491	458	28	5
10:00 ÷ 11:00	8	349	22	2	1	0	0	0	382	357	22	3
11:00 ÷ 12:00	9	322	22	1	2	0	0	0	356	331	22	3
12:00 ÷ 13:00	9	287	16	1	0	0	0	0	313	296	16	1
13:00 ÷ 14:00	9	369	26	4	2	0	0	0	410	378	26	6
14:00 ÷ 15:00	10	371	21	2	3	0	0	1	408	381	21	6
15:00 ÷ 16:00	14	382	23	2	1	0	0	0	422	396	23	3
16:00 ÷ 17:00	9	387	30	4	0	0	0	0	430	396	30	4
17:00 ÷ 18:00	11	328	23	1	1	1	0	0	365	339	23	3
18:00 ÷ 19:00	5	345	25	0	0	0	0	0	375	350	25	0
19:00 ÷ 20:00	11	319	21	0	0	0	0	0	351	330	21	0
20:00 ÷ 21:00	6	222	13	0	1	0	0	0	242	228	13	1
21:00 ÷ 22:00	2	114	8	0	0	0	0	0	124	116	8	0
22:00 ÷ 23:00	2	103	7	1	0	0	0	0	113	105	7	1
23:00 ÷ 00:00	2	67	4	0	0	0	0	0	73	69	4	0
TOTALE	156	5526	356	25	19	1	0	1	6084	5682	356	46
% CLASSE	2,6	90,8	5,9	0,4	0,3	0,0		0,0	100,0	93,4	5,9	0,8
TOT. DIURNO	130	4474	291	23	17	1	0	1	4937	4604	291	42
% CLASSE	2,6	90,6	5,9	0,5	0,3	0,0		0,0	100,0	93,3	5,9	0,9
TOT. NOTTURNO	26	1052	65	2	2	0	0	0	1147	1078	65	4
% CLASSE	2,3	91,7	5,7	0,2	0,2				100,0	94,0	5,7	0,3
Media Veh/h	7	230	15	1	1	0	0	0	254	237	15	2
Max Veh/h	17	512	34	4	5	1	0	1	564	529	34	7

COMUNE DI CERNUSCO SUL NAVIGLIO

RILIEVI DI TRAFFICO

Postazione	6	Strada:	VIA LEONARDO DA VINCI - CIV. 110
Direzione	1	SUD - EX SS11	

Tabella 2 - Flussi di traffico MONODIREZIONALI rilevati per classi di Velocità

Periodo	Classi di Velocità [km/h]									Totale Veh	Vel. Media [km/h]
	<20,1	20,1 ÷ 30,0	30,1 ÷ 40,0	40,1 ÷ 50,0	50,1 ÷ 60,0	60,1 ÷ 70,0	70,1 ÷ 80,0	80,1 ÷ 90,0	>90,0		
00:00 ÷ 01:00	0	4	23	10	8	2	0	0	0	47	41,0
01:00 ÷ 02:00	0	0	5	14	6	7	2	0	0	34	51,2
02:00 ÷ 03:00	0	0	2	3	3	0	0	0	0	8	46,3
03:00 ÷ 04:00	0	0	0	4	3	0	0	0	0	7	49,3
04:00 ÷ 05:00	0	2	3	3	0	0	0	0	0	8	36,3
05:00 ÷ 06:00	0	1	10	11	8	0	0	0	0	30	43,7
06:00 ÷ 07:00	0	9	29	44	23	5	0	0	0	110	43,7
07:00 ÷ 08:00	12	36	163	161	44	5	0	0	0	421	39,7
08:00 ÷ 09:00	28	73	207	214	36	4	2	0	0	564	37,9
09:00 ÷ 10:00	22	76	214	143	34	2	0	0	0	491	36,8
10:00 ÷ 11:00	2	35	177	139	27	1	0	1	0	382	39,2
11:00 ÷ 12:00	7	34	147	136	29	3	0	0	0	356	39,3
12:00 ÷ 13:00	0	22	102	145	42	2	0	0	0	313	41,8
13:00 ÷ 14:00	6	22	145	186	46	5	0	0	0	410	41,2
14:00 ÷ 15:00	1	28	131	196	39	10	3	0	0	408	42,0
15:00 ÷ 16:00	0	42	199	141	35	4	1	0	0	422	39,4
16:00 ÷ 17:00	8	60	173	156	32	1	0	0	0	430	38,3
17:00 ÷ 18:00	18	40	169	112	23	2	0	1	0	365	37,3
18:00 ÷ 19:00	14	33	154	141	29	4	0	0	0	375	38,8
19:00 ÷ 20:00	4	28	129	148	41	1	0	0	0	351	40,6
20:00 ÷ 21:00	1	9	81	118	28	4	1	0	0	242	42,4
21:00 ÷ 22:00	1	4	40	53	19	6	1	0	0	124	43,6
22:00 ÷ 23:00	0	4	30	53	19	7	0	0	0	113	44,6
23:00 ÷ 00:00	0	8	15	29	17	4	0	0	0	73	44,2

TOTALE	124	570	2348	2360	591	79	10	2	0	6084	39,8
% CLASSE	2,0	9,4	38,6	38,8	9,7	1,3	0,2	0,0		100,0	
TOT. DIURNO	118	501	1981	1870	416	43	6	2	0	4937	39,2
% CLASSE	2,4	10,1	40,1	37,9	8,4	0,9	0,1	0,0		100,0	
TOT. NOTTURNO	6	69	367	490	175	36	4	0	0	1147	42,7
% CLASSE	0,5	6,0	32,0	42,7	15,3	3,1	0,3			100,0	

COMUNE DI CERNUSCO SUL NAVIGLIO

RILIEVI DI TRAFFICO

Postazione	6	Strada:	VIA LEONARDO DA VINCI - CIV. 110
Direzione	2		NORD - VIA SAN FRANCESCO D'ASSISI

Tabella 3 - Flussi di traffico MONODIREZIONALI rilevati per classi veicolari

Periodo	Classi di veicolari								TOTALE 1÷8	Traffico leggero (auto, moto) 1÷2	Traffico leggero commerciale 3	Traffico pesante 4÷8
	1	2	3	4	5	6	7	8				
	Motocicli	Autovetture	Veicoli commerciali leggeri	Veicoli industriali isolati	Autobus	Autoarticolato	Autotreno	Veicoli eccezionali				
00:00 ÷ 01:00	2	59	5	0	0	0	0	0	66	61	5	0
01:00 ÷ 02:00	0	31	1	0	0	0	0	0	32	31	1	0
02:00 ÷ 03:00	0	13	0	0	0	0	0	0	13	13	0	0
03:00 ÷ 04:00	0	9	0	0	0	0	0	0	9	9	0	0
04:00 ÷ 05:00	0	10	0	0	0	0	0	0	10	10	0	0
05:00 ÷ 06:00	1	25	2	0	0	0	0	0	28	26	2	0
06:00 ÷ 07:00	2	77	5	2	0	0	0	0	86	79	5	2
07:00 ÷ 08:00	7	258	16	5	1	0	0	0	287	265	16	6
08:00 ÷ 09:00	7	300	18	3	1	1	0	0	330	307	18	5
09:00 ÷ 10:00	9	287	19	3	0	0	1	0	319	296	19	4
10:00 ÷ 11:00	10	311	19	1	0	0	2	0	343	321	19	3
11:00 ÷ 12:00	7	281	21	2	0	1	0	0	312	288	21	3
12:00 ÷ 13:00	9	313	19	1	1	0	0	0	343	322	19	2
13:00 ÷ 14:00	9	307	20	1	4	0	0	0	341	316	20	5
14:00 ÷ 15:00	12	309	20	2	6	0	0	0	349	321	20	8
15:00 ÷ 16:00	11	338	26	0	1	0	0	0	376	349	26	1
16:00 ÷ 17:00	11	402	28	2	0	2	0	0	445	413	28	4
17:00 ÷ 18:00	15	487	34	2	2	1	0	0	541	502	34	5
18:00 ÷ 19:00	14	538	36	2	3	1	0	0	594	552	36	6
19:00 ÷ 20:00	5	378	24	3	1	0	0	0	411	383	24	4
20:00 ÷ 21:00	7	228	15	1	1	0	0	0	252	235	15	2
21:00 ÷ 22:00	4	177	10	0	1	0	0	0	192	181	10	1
22:00 ÷ 23:00	3	108	8	0	0	0	0	0	119	111	8	0
23:00 ÷ 00:00	3	122	8	0	0	0	0	0	133	125	8	0
TOTALE	148	5368	354	30	22	6	3	0	5931	5516	354	61
% CLASSE	2,5	90,5	6,0	0,5	0,4	0,1	0,1		100,0	93,0	6,0	1,0
TOT. DIURNO	121	4131	276	24	19	6	3	0	4580	4252	276	52
% CLASSE	2,6	90,2	6,0	0,5	0,4	0,1	0,1		100,0	92,8	6,0	1,1
TOT. NOTTURNO	27	1237	78	6	3	0	0	0	1351	1264	78	9
% CLASSE	2,0	91,6	5,8	0,4	0,2				100,0	93,6	5,8	0,7
Media Veh/h	6	224	15	1	1	0	0	0	247	230	15	3
Max Veh/h	15	538	36	5	6	2	2	0	594	552	36	8

COMUNE DI CERNUSCO SUL NAVIGLIO

RILIEVI DI TRAFFICO

Postazione	6	Strada:	VIA LEONARDO DA VINCI - CIV. 110
Direzione	2	NORD - VIA SAN FRANCESCO D'ASSISI	

Tabella 4 - Flussi di traffico MONODIREZIONALI rilevati per classi di Velocità

Periodo	Classi di Velocità [km/h]									Totale Veh	Vel. Media [km/h]
	<20,1	20,1 ÷ 30,0	30,1 ÷ 40,0	40,1 ÷ 50,0	50,1 ÷ 60,0	60,1 ÷ 70,0	70,1 ÷ 80,0	80,1 ÷ 90,0	>90,0		
00:00 ÷ 01:00	2	2	11	36	12	2	1	0	0	66	44,5
01:00 ÷ 02:00	0	0	2	9	12	7	2	0	0	32	54,4
02:00 ÷ 03:00	0	1	2	4	2	3	1	0	0	13	50,4
03:00 ÷ 04:00	0	0	2	2	5	0	0	0	0	9	48,3
04:00 ÷ 05:00	0	0	2	3	4	0	1	0	0	10	50,0
05:00 ÷ 06:00	0	1	5	14	5	1	2	0	0	28	47,1
06:00 ÷ 07:00	0	3	14	42	21	5	1	0	0	86	46,6
07:00 ÷ 08:00	2	23	83	124	46	9	0	0	0	287	42,5
08:00 ÷ 09:00	6	42	110	124	38	10	0	0	0	330	40,2
09:00 ÷ 10:00	16	30	124	103	40	6	0	0	0	319	39,1
10:00 ÷ 11:00	15	37	110	143	32	4	0	2	0	343	39,5
11:00 ÷ 12:00	9	20	87	146	41	7	2	0	0	312	41,9
12:00 ÷ 13:00	1	26	71	163	69	12	0	1	0	343	44,1
13:00 ÷ 14:00	5	26	112	139	52	6	1	0	0	341	41,6
14:00 ÷ 15:00	4	20	94	171	48	9	0	3	0	349	43,0
15:00 ÷ 16:00	3	28	113	163	63	6	0	0	0	376	42,2
16:00 ÷ 17:00	23	56	140	172	50	4	0	0	0	445	38,8
17:00 ÷ 18:00	38	96	172	194	31	9	1	0	0	541	36,8
18:00 ÷ 19:00	46	127	198	189	30	3	1	0	0	594	35,3
19:00 ÷ 20:00	20	33	145	151	51	11	0	0	0	411	39,9
20:00 ÷ 21:00	0	12	46	140	47	7	0	0	0	252	44,6
21:00 ÷ 22:00	0	5	53	94	36	4	0	0	0	192	44,0
22:00 ÷ 23:00	0	4	16	57	24	12	5	1	0	119	48,6
23:00 ÷ 00:00	0	3	17	59	41	11	2	0	0	133	48,5

TOTALE	190	595	1729	2442	800	148	20	7	0	5931	41,0
% CLASSE	3,2	10,0	29,2	41,2	13,5	2,5	0,3	0,1		100,0	
TOT. DIURNO	168	531	1414	1831	540	85	5	6	0	4580	39,9
% CLASSE	3,7	11,6	30,9	40,0	11,8	1,9	0,1	0,1		100,0	
TOT. NOTTURNO	22	64	315	611	260	63	15	1	0	1351	44,4
% CLASSE	1,6	4,7	23,3	45,2	19,2	4,7	1,1	0,1		100,0	

COMUNE DI CERNUSCO SUL NAVIGLIO

RILIEVI DI TRAFFICO

Postazione	6	Strada:	VIA LEONARDO DA VINCI - CIV. 110
------------	---	---------	----------------------------------

Tabella 5 - Flussi di traffico BIDIREZIONALI rilevati per classi veicolari

Periodo	Classi di veicolari								TOTALE 1÷8	Traffico leggero (auto, moto) 1÷2	Traffico leggero commerciale 3	Traffico pesante 4÷8
	1 Motocicli	2 Autovetture	3 Veicoli commerciali leggeri	4 Veicoli industriali isolati	5 Autobus	6 Autoarticolato	7 Autotreno	8 Veicoli eccezionali				
00:00 ÷ 01:00	2	104	7	0	0	0	0	0	113	106	7	0
01:00 ÷ 02:00	0	63	3	0	0	0	0	0	66	63	3	0
02:00 ÷ 03:00	0	21	0	0	0	0	0	0	21	21	0	0
03:00 ÷ 04:00	0	16	0	0	0	0	0	0	16	16	0	0
04:00 ÷ 05:00	0	18	0	0	0	0	0	0	18	18	0	0
05:00 ÷ 06:00	1	54	3	0	0	0	0	0	58	55	3	0
06:00 ÷ 07:00	5	175	12	3	1	0	0	0	196	180	12	4
07:00 ÷ 08:00	21	637	37	7	6	0	0	0	708	658	37	13
08:00 ÷ 09:00	24	812	52	3	2	1	0	0	894	836	52	6
09:00 ÷ 10:00	24	730	47	7	1	0	1	0	810	754	47	9
10:00 ÷ 11:00	18	660	41	3	1	0	2	0	725	678	41	6
11:00 ÷ 12:00	16	603	43	3	2	1	0	0	668	619	43	6
12:00 ÷ 13:00	18	600	35	2	1	0	0	0	656	618	35	3
13:00 ÷ 14:00	18	676	46	5	6	0	0	0	751	694	46	11
14:00 ÷ 15:00	22	680	41	4	9	0	0	1	757	702	41	14
15:00 ÷ 16:00	25	720	49	2	2	0	0	0	798	745	49	4
16:00 ÷ 17:00	20	789	58	6	0	2	0	0	875	809	58	8
17:00 ÷ 18:00	26	815	57	3	3	2	0	0	906	841	57	8
18:00 ÷ 19:00	19	883	61	2	3	1	0	0	969	902	61	6
19:00 ÷ 20:00	16	697	45	3	1	0	0	0	762	713	45	4
20:00 ÷ 21:00	13	450	28	1	2	0	0	0	494	463	28	3
21:00 ÷ 22:00	6	291	18	0	1	0	0	0	316	297	18	1
22:00 ÷ 23:00	5	211	15	1	0	0	0	0	232	216	15	1
23:00 ÷ 00:00	5	189	12	0	0	0	0	0	206	194	12	0
TOTALE	304	10894	710	55	41	7	3	1	12015	11198	710	107
% CLASSE	2,5	90,7	5,9	0,5	0,3	0,1	0,0	0,0	100,0	93,2	5,9	0,9
TOT. DIURNO	251	8605	567	47	36	7	3	1	9517	8856	567	94
% CLASSE	2,6	90,4	6,0	0,5	0,4	0,1	0,0	0,0	100,0	93,1	6,0	1,0
TOT. NOTTURNO	53	2289	143	8	5	0	0	0	2498	2342	143	13
% CLASSE	2,1	91,6	5,7	0,3	0,2				100,0	93,8	5,7	0,5
Media Veh/h	13	454	30	2	2	0	0	0	501	467	30	4
Max Veh/h	26	883	61	7	9	2	2	1	969	902	61	14

COMUNE DI CERNUSCO SUL NAVIGLIO

RILIEVI DI TRAFFICO

Postazione	6	Strada:	VIA LEONARDO DA VINCI - CIV. 110
-------------------	----------	---------	----------------------------------

Tabella 6 - Flussi di traffico BIDIREZIONALI rilevati per classi di Velocità

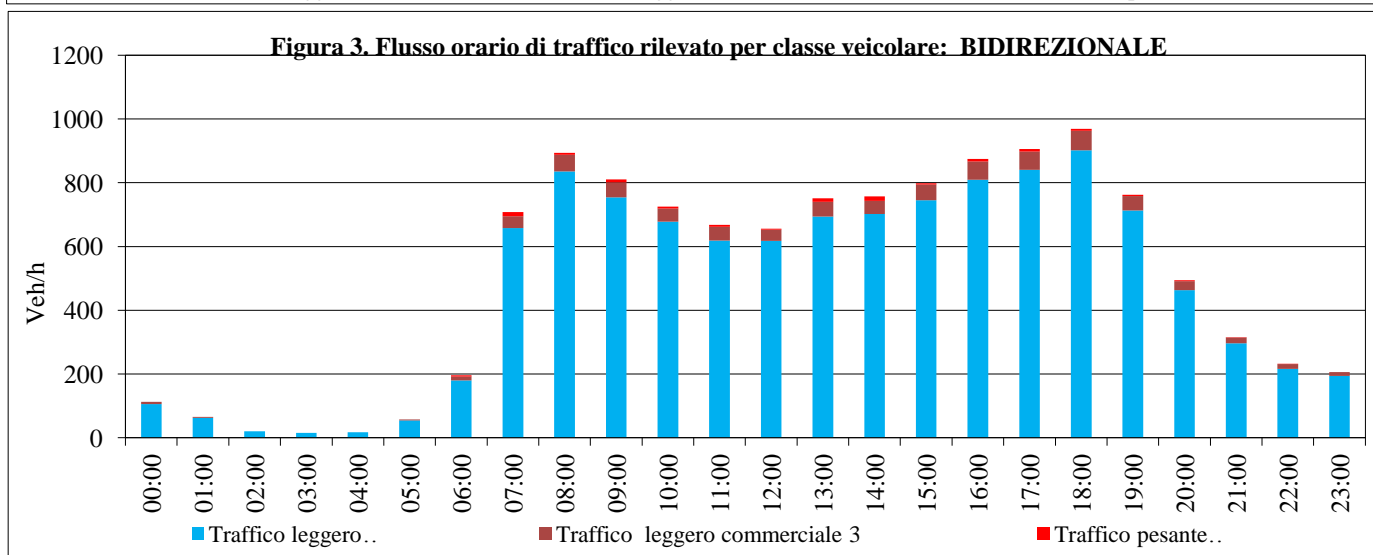
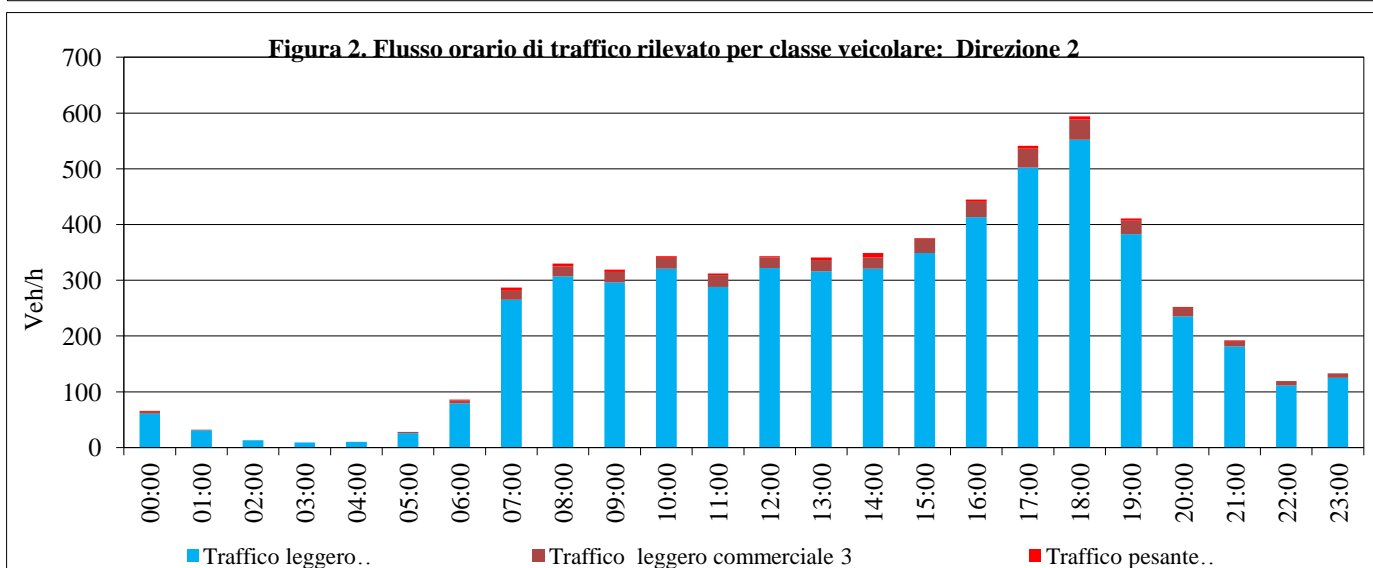
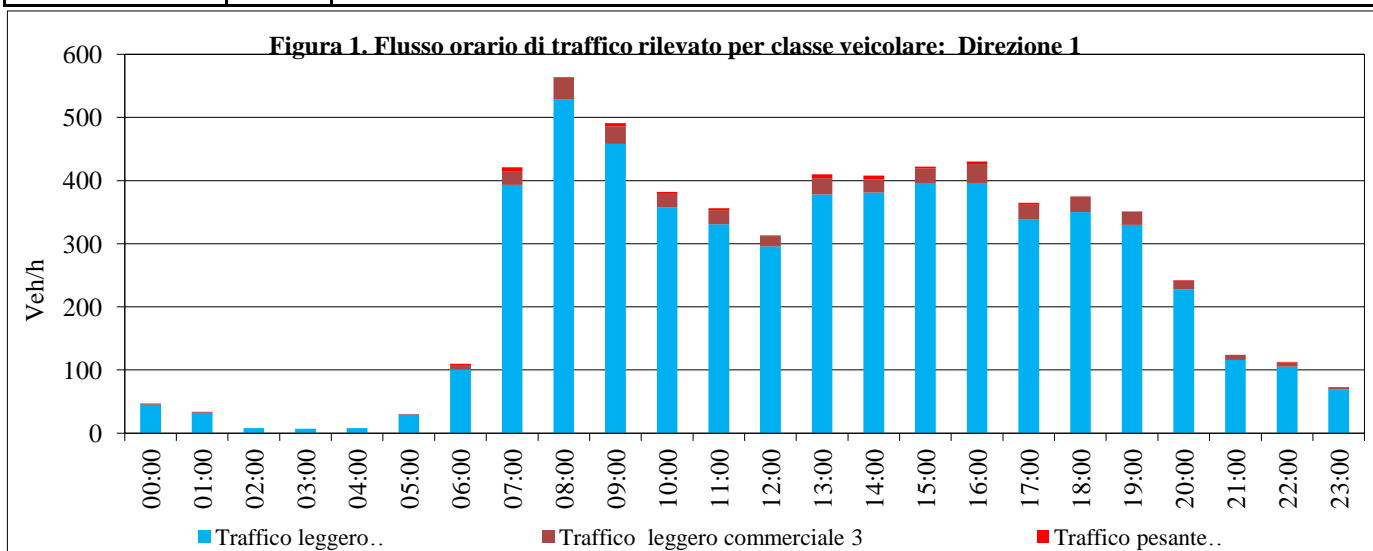
Periodo	Classi di Velocità [km/h]									Totale Veh	Vel. Media [km/h]
	<20,1	20,1 ÷ 30,0	30,1 ÷ 40,0	40,1 ÷ 50,0	50,1 ÷ 60,0	60,1 ÷ 70,0	70,1 ÷ 80,0	80,1 ÷ 90,0	>90,0		
00:00 ÷ 01:00	2	6	34	46	20	4	1	0	0	113	43,1
01:00 ÷ 02:00	0	0	7	23	18	14	4	0	0	66	52,7
02:00 ÷ 03:00	0	1	4	7	5	3	1	0	0	21	48,8
03:00 ÷ 04:00	0	0	2	6	8	0	0	0	0	16	48,8
04:00 ÷ 05:00	0	2	5	6	4	0	1	0	0	18	43,9
05:00 ÷ 06:00	0	2	15	25	13	1	2	0	0	58	45,3
06:00 ÷ 07:00	0	12	43	86	44	10	1	0	0	196	45,0
07:00 ÷ 08:00	14	59	246	285	90	14	0	0	0	708	40,8
08:00 ÷ 09:00	34	115	317	338	74	14	2	0	0	894	38,8
09:00 ÷ 10:00	38	106	338	246	74	8	0	0	0	810	37,7
10:00 ÷ 11:00	17	72	287	282	59	5	0	3	0	725	39,4
11:00 ÷ 12:00	16	54	234	282	70	10	2	0	0	668	40,5
12:00 ÷ 13:00	1	48	173	308	111	14	0	1	0	656	43,0
13:00 ÷ 14:00	11	48	257	325	98	11	1	0	0	751	41,4
14:00 ÷ 15:00	5	48	225	367	87	19	3	3	0	757	42,5
15:00 ÷ 16:00	3	70	312	304	98	10	1	0	0	798	40,7
16:00 ÷ 17:00	31	116	313	328	82	5	0	0	0	875	38,6
17:00 ÷ 18:00	56	136	341	306	54	11	1	1	0	906	37,0
18:00 ÷ 19:00	60	160	352	330	59	7	1	0	0	969	36,7
19:00 ÷ 20:00	24	61	274	299	92	12	0	0	0	762	40,2
20:00 ÷ 21:00	1	21	127	258	75	11	1	0	0	494	43,5
21:00 ÷ 22:00	1	9	93	147	55	10	1	0	0	316	43,8
22:00 ÷ 23:00	0	8	46	110	43	19	5	1	0	232	46,6
23:00 ÷ 00:00	0	11	32	88	58	15	2	0	0	206	46,9

TOTALE	314	1165	4077	4802	1391	227	30	9	0	12015	40,4
% CLASSE	2,6	9,7	33,9	40,0	11,6	1,9	0,2	0,1		100,0	
TOT. DIURNO	286	1032	3395	3701	956	128	11	8	0	9517	39,6
% CLASSE	3,0	10,8	35,7	38,9	10,0	1,3	0,1	0,1		100,0	
TOT. NOTTURNO	28	133	682	1101	435	99	19	1	0	2498	43,6
% CLASSE	1,1	5,3	27,3	44,1	17,4	4,0	0,8	0,0		100,0	

COMUNE DI CERNUSCO SUL NAVIGLIO

RILIEVI DI TRAFFICO

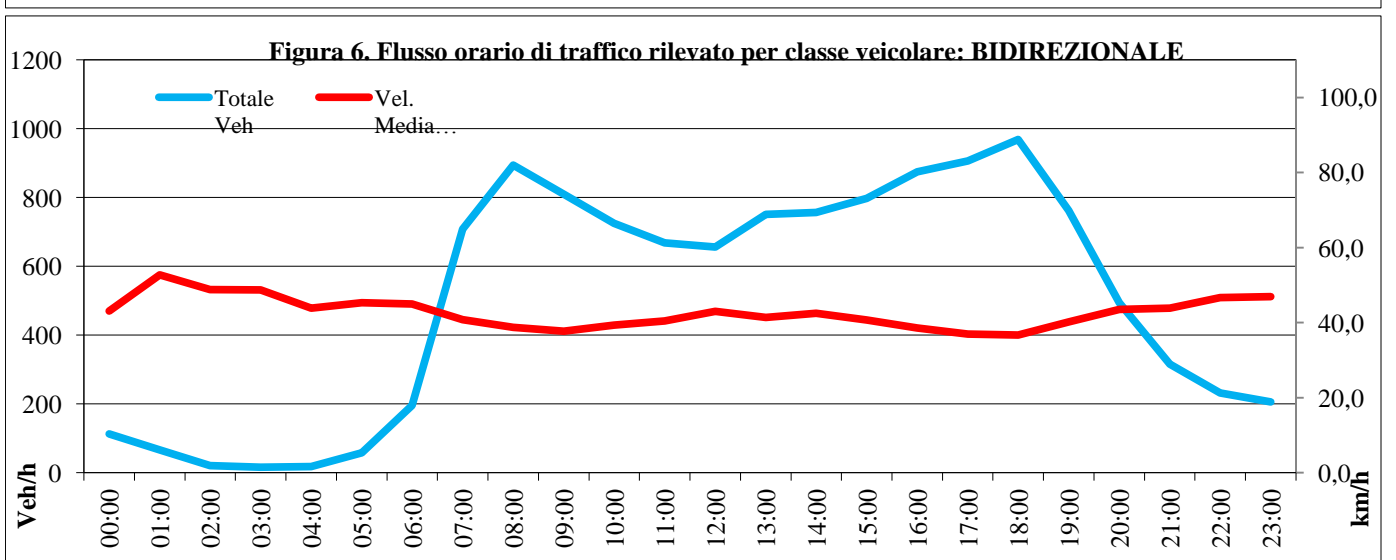
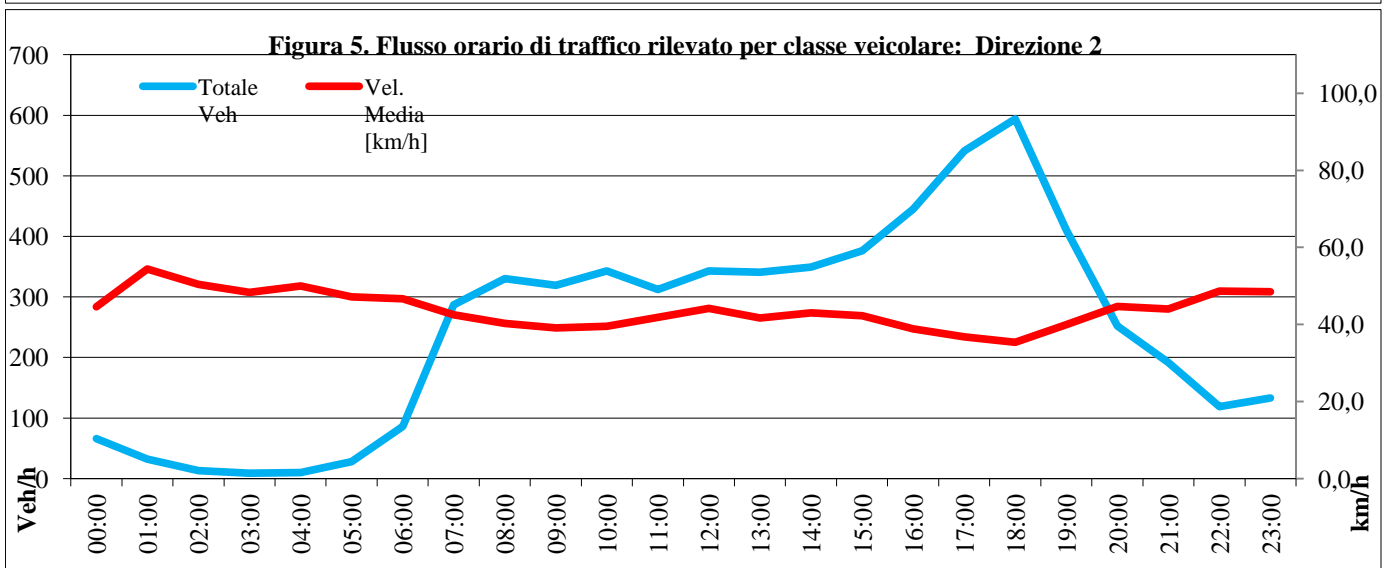
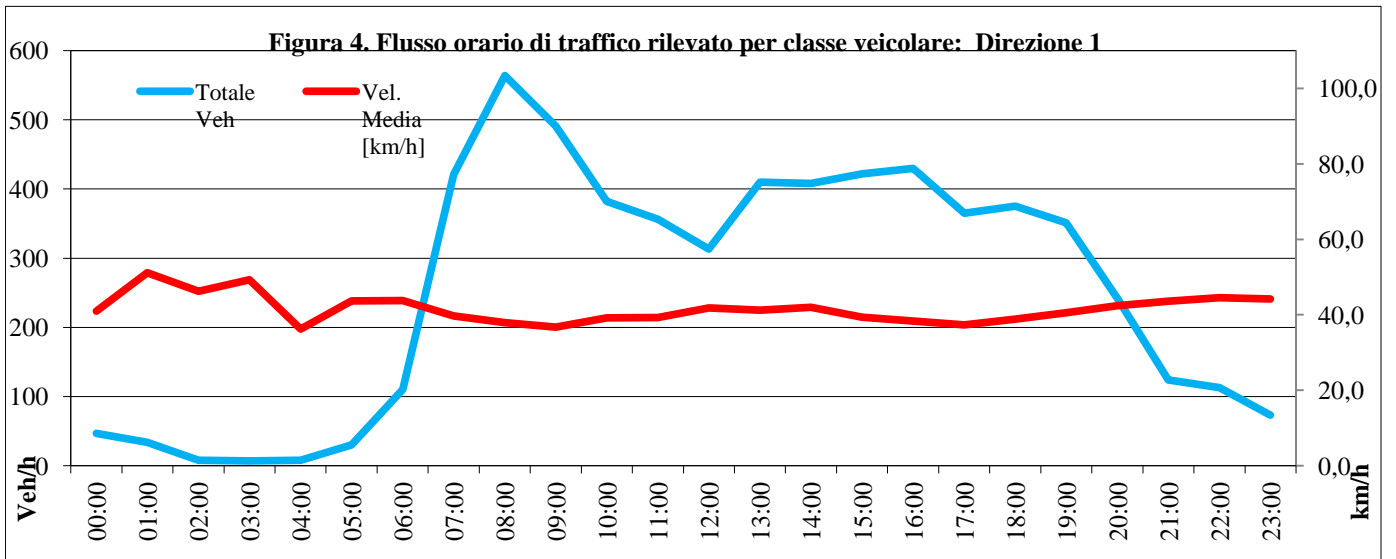
Postazione	6	Strada:	VIA LEONARDO DA VINCI - CIV. 110
Direzione	1		SUD - EX SS11
Direzione	2		NORD - VIA SAN FRANCESCO D'ASSISI



COMUNE DI CERNUSCO SUL NAVIGLIO

RILIEVI DI TRAFFICO

Postazione	6	Strada:	VIA LEONARDO DA VINCI - CIV. 110
Direzione	1		SUD - EX SS11
Direzione	2		NORD - VIA SAN FRANCESCO D'ASSISI



COMUNE DI CERNUSCO SUL NAVIGLIO

RILIEVI DI TRAFFICO

Postazione: **6**

Strada	VIA LEONARDO DA VINCI - CIV. 110
Direzione 1 vs.	SUD - EX SS11
Direzione 2 vs.	NORD - VIA SAN FRANCESCO D'ASSISI

Data dal	12/04/2013	Data al	12/04/2013
Giorno da	VENERDI	Giorno al	VENERDI
dalle ore	0:00:00	alle ore	24:00:00
Durata	24 ORE		

**POSTAZIONE 6
VIA LEONARDO DA VINCI - CIV. 110**

ANNOTAZIONI

NULLA DI RILEVANTE.

COMUNE DI CERNUSCO SUL NAVIGLIO

RILIEVI DI TRAFFICO

Postazione	6	Strada:	VIA LEONARDO DA VINCI - CIV. 110
Direzione	1	SUD - EX SS11	

Tabella 1 - Flussi di traffico MONODIREZIONALI rilevati per classi veicolari

Periodo	Classi di veicolari								TOTALE 1÷8	Traffico leggero (auto, moto) 1÷2	Traffico leggero commerciale 3	Traffico pesante 4÷8
	1	2	3	4	5	6	7	8				
	Motocicli	Autovetture	Veicoli commerciali leggeri	Veicoli industriali isolati	Autobus	Autoarticolato	Autotreno	Veicoli eccezionali				
00:00 ÷ 01:00	0	41	3	0	0	0	0	0	44	41	3	0
01:00 ÷ 02:00	0	25	2	0	0	0	0	0	27	25	2	0
02:00 ÷ 03:00	0	12	0	0	0	0	0	0	12	12	0	0
03:00 ÷ 04:00	0	2	0	0	0	0	0	0	2	2	0	0
04:00 ÷ 05:00	0	8	0	0	0	0	0	0	8	8	0	0
05:00 ÷ 06:00	0	31	1	0	0	0	0	0	32	31	1	0
06:00 ÷ 07:00	3	86	6	0	0	0	0	0	95	89	6	0
07:00 ÷ 08:00	9	313	21	4	3	1	0	0	351	322	21	8
08:00 ÷ 09:00	20	480	32	1	0	0	0	0	533	500	32	1
09:00 ÷ 10:00	11	377	25	2	0	1	0	0	416	388	25	3
10:00 ÷ 11:00	9	321	20	2	1	1	0	0	354	330	20	4
11:00 ÷ 12:00	10	319	23	0	0	0	0	0	352	329	23	0
12:00 ÷ 13:00	6	274	18	3	0	1	0	0	302	280	18	4
13:00 ÷ 14:00	11	343	21	1	3	0	0	0	379	354	21	4
14:00 ÷ 15:00	11	349	19	0	3	1	0	0	383	360	19	4
15:00 ÷ 16:00	7	395	22	1	0	0	0	0	425	402	22	1
16:00 ÷ 17:00	10	425	26	0	0	0	0	0	461	435	26	0
17:00 ÷ 18:00	13	406	32	1	0	0	0	0	452	419	32	1
18:00 ÷ 19:00	12	353	22	0	0	0	0	0	387	365	22	0
19:00 ÷ 20:00	11	388	25	0	0	0	1	0	425	399	25	1
20:00 ÷ 21:00	5	229	15	1	0	0	0	0	250	234	15	1
21:00 ÷ 22:00	4	169	12	0	0	1	0	0	186	173	12	1
22:00 ÷ 23:00	3	134	7	0	0	0	0	0	144	137	7	0
23:00 ÷ 00:00	3	105	6	0	0	0	0	0	114	108	6	0
TOTALE	158	5585	358	16	10	6	1	0	6134	5743	358	33
% CLASSE	2,6	91,0	5,8	0,3	0,2	0,1	0,0		100,0	93,6	5,8	0,5
TOT. DIURNO	129	4355	281	15	10	5	0	0	4795	4484	281	30
% CLASSE	2,7	90,8	5,9	0,3	0,2	0,1			100,0	93,5	5,9	0,6
TOT. NOTTURNO	29	1230	77	1	0	1	1	0	1339	1259	77	3
% CLASSE	2,2	91,9	5,8	0,1		0,1	0,1		100,0	94,0	5,8	0,2
Media Veh/h	7	233	15	1	0	0	0	0	256	239	15	1
Max Veh/h	20	480	32	4	3	1	1	0	533	500	32	8

COMUNE DI CERNUSCO SUL NAVIGLIO

RILIEVI DI TRAFFICO

Postazione	6	Strada:	VIA LEONARDO DA VINCI - CIV. 110
Direzione	1	SUD - EX SS11	

Tabella 2 - Flussi di traffico MONODIREZIONALI rilevati per classi di Velocità

Periodo	Classi di Velocità [km/h]									Totale Veh	Vel. Media [km/h]
	<20,1	20,1 ÷ 30,0	30,1 ÷ 40,0	40,1 ÷ 50,0	50,1 ÷ 60,0	60,1 ÷ 70,0	70,1 ÷ 80,0	80,1 ÷ 90,0	>90,0		
00:00 ÷ 01:00	0	3	9	19	11	2	0	0	0	44	45,0
01:00 ÷ 02:00	0	1	9	6	8	3	0	0	0	27	46,1
02:00 ÷ 03:00	0	0	2	8	2	0	0	0	0	12	45,0
03:00 ÷ 04:00	0	0	0	1	1	0	0	0	0	2	50,0
04:00 ÷ 05:00	0	3	1	3	1	0	0	0	0	8	37,5
05:00 ÷ 06:00	0	1	11	15	4	1	0	0	0	32	42,8
06:00 ÷ 07:00	0	5	29	46	14	1	0	0	0	95	42,6
07:00 ÷ 08:00	2	32	153	131	30	2	1	0	0	351	39,7
08:00 ÷ 09:00	58	103	246	111	14	1	0	0	0	533	33,0
09:00 ÷ 10:00	7	61	191	137	20	0	0	0	0	416	37,4
10:00 ÷ 11:00	3	36	144	136	34	1	0	0	0	354	39,6
11:00 ÷ 12:00	4	29	128	149	32	10	0	0	0	352	40,8
12:00 ÷ 13:00	6	32	91	141	26	5	1	0	0	302	40,5
13:00 ÷ 14:00	3	32	116	177	47	4	0	0	0	379	41,4
14:00 ÷ 15:00	0	24	117	174	54	13	1	0	0	383	42,9
15:00 ÷ 16:00	17	41	171	168	26	2	0	0	0	425	38,4
16:00 ÷ 17:00	3	47	202	177	31	1	0	0	0	461	39,1
17:00 ÷ 18:00	8	78	186	147	28	4	1	0	0	452	37,7
18:00 ÷ 19:00	14	63	145	137	27	1	0	0	0	387	37,5
19:00 ÷ 20:00	3	34	191	161	35	1	0	0	0	425	39,5
20:00 ÷ 21:00	3	28	86	99	30	4	0	0	0	250	40,4
21:00 ÷ 22:00	1	5	69	90	20	1	0	0	0	186	41,7
22:00 ÷ 23:00	0	6	44	66	26	2	0	0	0	144	43,2
23:00 ÷ 00:00	2	20	31	41	17	3	0	0	0	114	40,2

TOTALE	134	684	2372	2340	538	62	4	0	0	6134	39,2
% CLASSE	2,2	11,2	38,7	38,1	8,8	1,0	0,1			100,0	
TOT. DIURNO	125	578	1890	1785	369	44	4	0	0	4795	38,7
% CLASSE	2,6	12,1	39,4	37,2	7,7	0,9	0,1			100,0	
TOT. NOTTURNO	9	106	482	555	169	18	0	0	0	1339	41,1
% CLASSE	0,7	7,9	36,0	41,4	12,6	1,3				100,0	

COMUNE DI CERNUSCO SUL NAVIGLIO

RILIEVI DI TRAFFICO

Postazione	6	Strada:	VIA LEONARDO DA VINCI - CIV. 110
Direzione	2		NORD - VIA SAN FRANCESCO D'ASSISI

Tabella 3 - Flussi di traffico MONODIREZIONALI rilevati per classi veicolari

Periodo	Classi di veicolari								TOTALE 1÷8	Traffico leggero (auto, moto) 1÷2	Traffico leggero commerciale 3	Traffico pesante 4÷8
	1	2	3	4	5	6	7	8				
	Motocicli	Autovetture	Veicoli commerciali leggeri	Veicoli industriali isolati	Autobus	Autoarticolato	Autotreno	Veicoli eccezionali				
00:00 ÷ 01:00	1	60	4	0	0	0	0	0	65	61	4	0
01:00 ÷ 02:00	0	24	2	0	0	0	0	0	26	24	2	0
02:00 ÷ 03:00	0	16	0	0	0	0	0	0	16	16	0	0
03:00 ÷ 04:00	0	7	0	0	0	0	0	0	7	7	0	0
04:00 ÷ 05:00	0	14	0	0	0	0	0	0	14	14	0	0
05:00 ÷ 06:00	0	30	2	1	0	0	0	0	33	30	2	1
06:00 ÷ 07:00	2	88	7	2	1	0	0	0	100	90	7	3
07:00 ÷ 08:00	8	265	19	0	5	0	0	0	297	273	19	5
08:00 ÷ 09:00	9	263	18	4	2	0	0	0	296	272	18	6
09:00 ÷ 10:00	8	294	21	2	2	0	0	0	327	302	21	4
10:00 ÷ 11:00	7	253	18	2	1	1	0	0	282	260	18	4
11:00 ÷ 12:00	7	250	16	3	0	0	0	0	276	257	16	3
12:00 ÷ 13:00	6	281	19	3	0	2	1	0	312	287	19	6
13:00 ÷ 14:00	11	301	22	6	1	2	1	0	344	312	22	10
14:00 ÷ 15:00	7	325	23	1	3	0	0	0	359	332	23	4
15:00 ÷ 16:00	10	377	24	1	0	0	1	0	413	387	24	2
16:00 ÷ 17:00	9	489	34	2	0	0	0	0	534	498	34	2
17:00 ÷ 18:00	19	531	37	1	3	1	0	0	592	550	37	5
18:00 ÷ 19:00	11	595	40	3	2	0	0	0	651	606	40	5
19:00 ÷ 20:00	10	385	25	2	2	0	1	0	425	395	25	5
20:00 ÷ 21:00	9	307	19	2	0	0	0	0	337	316	19	2
21:00 ÷ 22:00	5	183	11	0	0	0	0	0	199	188	11	0
22:00 ÷ 23:00	4	149	9	0	0	0	0	0	162	153	9	0
23:00 ÷ 00:00	2	133	8	0	0	0	0	0	143	135	8	0
TOTALE	145	5620	378	35	22	6	4	0	6210	5765	378	67
% CLASSE	2,3	90,5	6,1	0,6	0,4	0,1	0,1		100,0	92,8	6,1	1,1
TOT. DIURNO	112	4224	291	28	19	6	3	0	4683	4336	291	56
% CLASSE	2,4	90,2	6,2	0,6	0,4	0,1	0,1		100,0	92,6	6,2	1,2
TOT. NOTTURNO	33	1396	87	7	3	0	1	0	1527	1429	87	11
% CLASSE	2,2	91,4	5,7	0,5	0,2		0,1		100,0	93,6	5,7	0,7
Media Veh/h	6	234	16	1	1	0	0	0	259	240	16	3
Max Veh/h	19	595	40	6	5	2	1	0	651	606	40	10

COMUNE DI CERNUSCO SUL NAVIGLIO

RILIEVI DI TRAFFICO

Postazione	6	Strada:	VIA LEONARDO DA VINCI - CIV. 110
Direzione	2	NORD - VIA SAN FRANCESCO D'ASSISI	

Tabella 4 - Flussi di traffico MONODIREZIONALI rilevati per classi di Velocità

Periodo	Classi di Velocità [km/h]									Totale Veh	Vel. Media [km/h]
	<20,1	20,1 ÷ 30,0	30,1 ÷ 40,0	40,1 ÷ 50,0	50,1 ÷ 60,0	60,1 ÷ 70,0	70,1 ÷ 80,0	80,1 ÷ 90,0	>90,0		
00:00 ÷ 01:00	0	2	15	22	15	7	3	1	0	65	48,5
01:00 ÷ 02:00	0	0	5	11	7	2	1	0	0	26	48,5
02:00 ÷ 03:00	0	0	6	4	2	4	0	0	0	16	47,5
03:00 ÷ 04:00	0	0	3	4	0	0	0	0	0	7	40,7
04:00 ÷ 05:00	0	4	0	5	4	1	0	0	0	14	43,6
05:00 ÷ 06:00	0	1	8	14	8	2	0	0	0	33	45,6
06:00 ÷ 07:00	0	0	14	56	21	7	2	0	0	100	47,7
07:00 ÷ 08:00	1	23	98	143	26	6	0	0	0	297	41,3
08:00 ÷ 09:00	15	36	122	91	29	3	0	0	0	296	37,9
09:00 ÷ 10:00	1	43	127	124	23	8	1	0	0	327	39,7
10:00 ÷ 11:00	2	42	89	108	36	5	0	0	0	282	40,2
11:00 ÷ 12:00	5	20	83	111	43	14	0	0	0	276	42,5
12:00 ÷ 13:00	9	17	89	139	54	4	0	0	0	312	42,0
13:00 ÷ 14:00	7	38	107	130	55	6	1	0	0	344	41,0
14:00 ÷ 15:00	1	22	97	148	74	17	0	0	0	359	44,0
15:00 ÷ 16:00	21	34	125	175	51	7	0	0	0	413	40,1
16:00 ÷ 17:00	20	46	196	181	76	15	0	0	0	534	40,3
17:00 ÷ 18:00	24	85	205	214	57	7	0	0	0	592	38,4
18:00 ÷ 19:00	29	121	237	207	52	5	0	0	0	651	37,0
19:00 ÷ 20:00	2	36	143	184	51	9	0	0	0	425	41,4
20:00 ÷ 21:00	10	21	80	173	47	6	0	0	0	337	42,1
21:00 ÷ 22:00	0	8	44	98	39	5	3	2	0	199	45,3
22:00 ÷ 23:00	0	6	32	76	37	10	1	0	0	162	46,0
23:00 ÷ 00:00	0	4	40	62	27	8	2	0	0	143	45,1

TOTALE	147	609	1965	2480	834	158	14	3	0	6210	41,0
% CLASSE	2,4	9,8	31,6	39,9	13,4	2,5	0,2	0,0		100,0	
TOT. DIURNO	135	527	1575	1771	576	97	2	0	0	4683	40,0
% CLASSE	2,9	11,3	33,6	37,8	12,3	2,1	0,0			100,0	
TOT. NOTTURNO	12	82	390	709	258	61	12	3	0	1527	43,9
% CLASSE	0,8	5,4	25,5	46,4	16,9	4,0	0,8	0,2		100,0	

COMUNE DI CERNUSCO SUL NAVIGLIO

RILIEVI DI TRAFFICO

Postazione	6	Strada:	VIA LEONARDO DA VINCI - CIV. 110
------------	---	---------	----------------------------------

Tabella 5 - Flussi di traffico BIDIREZIONALI rilevati per classi veicolari

Periodo	Classi di veicolari								TOTALE 1÷8	Traffico leggero (auto, moto) 1÷2	Traffico leggero commerciale 3	Traffico pesante 4÷8
	1 Motocicli	2 Autovetture	3 Veicoli commerciali leggeri	4 Veicoli industriali isolati	5 Autobus	6 Autoarticolato	7 Autotreno	8 Veicoli eccezionali				
00:00 ÷ 01:00	1	101	7	0	0	0	0	0	109	102	7	0
01:00 ÷ 02:00	0	49	4	0	0	0	0	0	53	49	4	0
02:00 ÷ 03:00	0	28	0	0	0	0	0	0	28	28	0	0
03:00 ÷ 04:00	0	9	0	0	0	0	0	0	9	9	0	0
04:00 ÷ 05:00	0	22	0	0	0	0	0	0	22	22	0	0
05:00 ÷ 06:00	0	61	3	1	0	0	0	0	65	61	3	1
06:00 ÷ 07:00	5	174	13	2	1	0	0	0	195	179	13	3
07:00 ÷ 08:00	17	578	40	4	8	1	0	0	648	595	40	13
08:00 ÷ 09:00	29	743	50	5	2	0	0	0	829	772	50	7
09:00 ÷ 10:00	19	671	46	4	2	1	0	0	743	690	46	7
10:00 ÷ 11:00	16	574	38	4	2	2	0	0	636	590	38	8
11:00 ÷ 12:00	17	569	39	3	0	0	0	0	628	586	39	3
12:00 ÷ 13:00	12	555	37	6	0	3	1	0	614	567	37	10
13:00 ÷ 14:00	22	644	43	7	4	2	1	0	723	666	43	14
14:00 ÷ 15:00	18	674	42	1	6	1	0	0	742	692	42	8
15:00 ÷ 16:00	17	772	46	2	0	0	1	0	838	789	46	3
16:00 ÷ 17:00	19	914	60	2	0	0	0	0	995	933	60	2
17:00 ÷ 18:00	32	937	69	2	3	1	0	0	1044	969	69	6
18:00 ÷ 19:00	23	948	62	3	2	0	0	0	1038	971	62	5
19:00 ÷ 20:00	21	773	50	2	2	0	2	0	850	794	50	6
20:00 ÷ 21:00	14	536	34	3	0	0	0	0	587	550	34	3
21:00 ÷ 22:00	9	352	23	0	0	1	0	0	385	361	23	1
22:00 ÷ 23:00	7	283	16	0	0	0	0	0	306	290	16	0
23:00 ÷ 00:00	5	238	14	0	0	0	0	0	257	243	14	0
TOTALE	303	11205	736	51	32	12	5	0	12344	11508	736	100
% CLASSE	2,5	90,8	6,0	0,4	0,3	0,1	0,0		100,0	93,2	6,0	0,8
TOT. DIURNO	241	8579	572	43	29	11	3	0	9478	8820	572	86
% CLASSE	2,5	90,5	6,0	0,5	0,3	0,1	0,0		100,0	93,1	6,0	0,9
TOT. NOTTURNO	62	2626	164	8	3	1	2	0	2866	2688	164	14
% CLASSE	2,2	91,6	5,7	0,3	0,1	0,0	0,1		100,0	93,8	5,7	0,5
Media Veh/h	13	467	31	2	1	1	0	0	514	480	31	4
Max Veh/h	32	948	69	7	8	3	2	0	1044	971	69	14

COMUNE DI CERNUSCO SUL NAVIGLIO

RILIEVI DI TRAFFICO

Postazione	6	Strada:	VIA LEONARDO DA VINCI - CIV. 110
-------------------	----------	---------	----------------------------------

Tabella 6 - Flussi di traffico BIDIREZIONALI rilevati per classi di Velocità

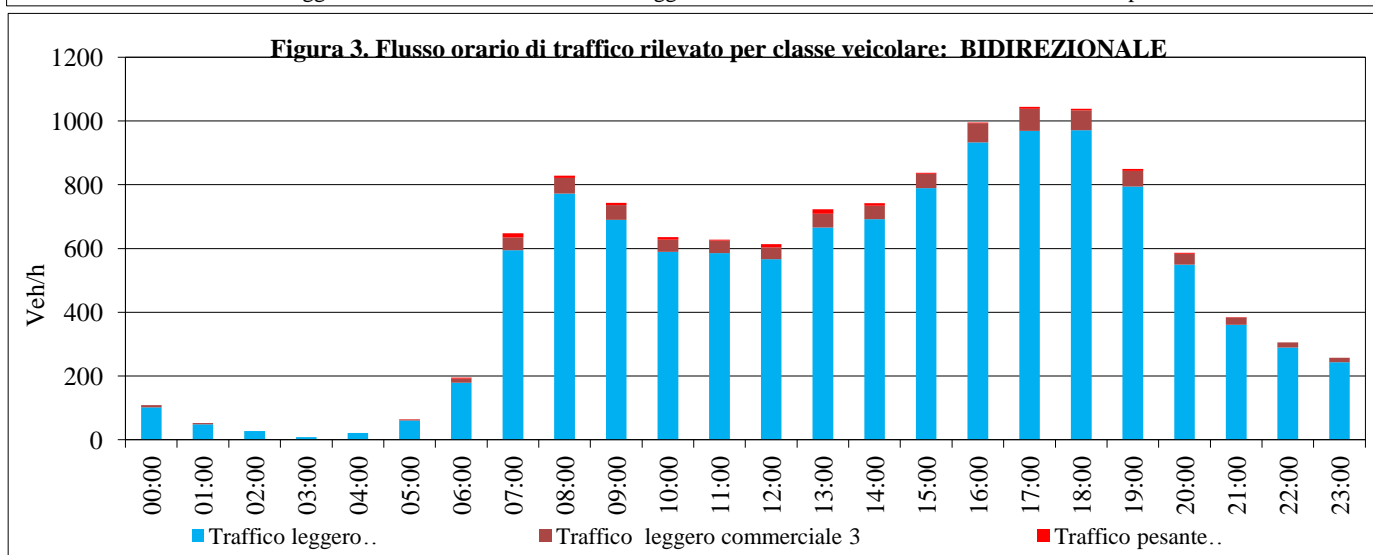
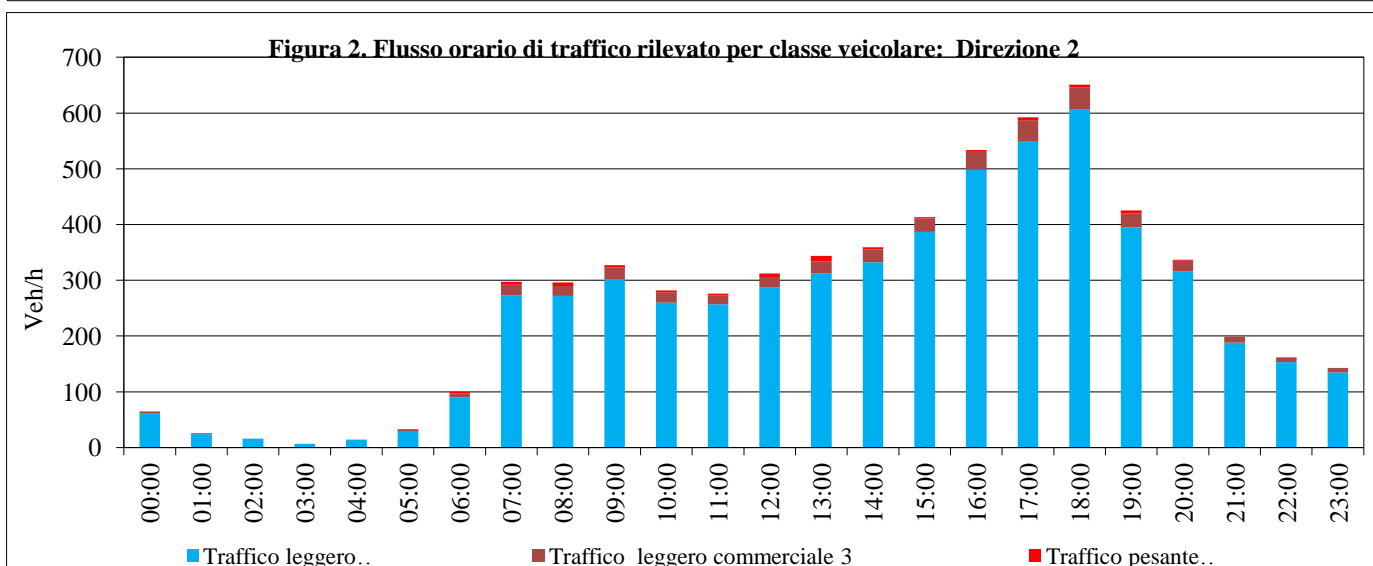
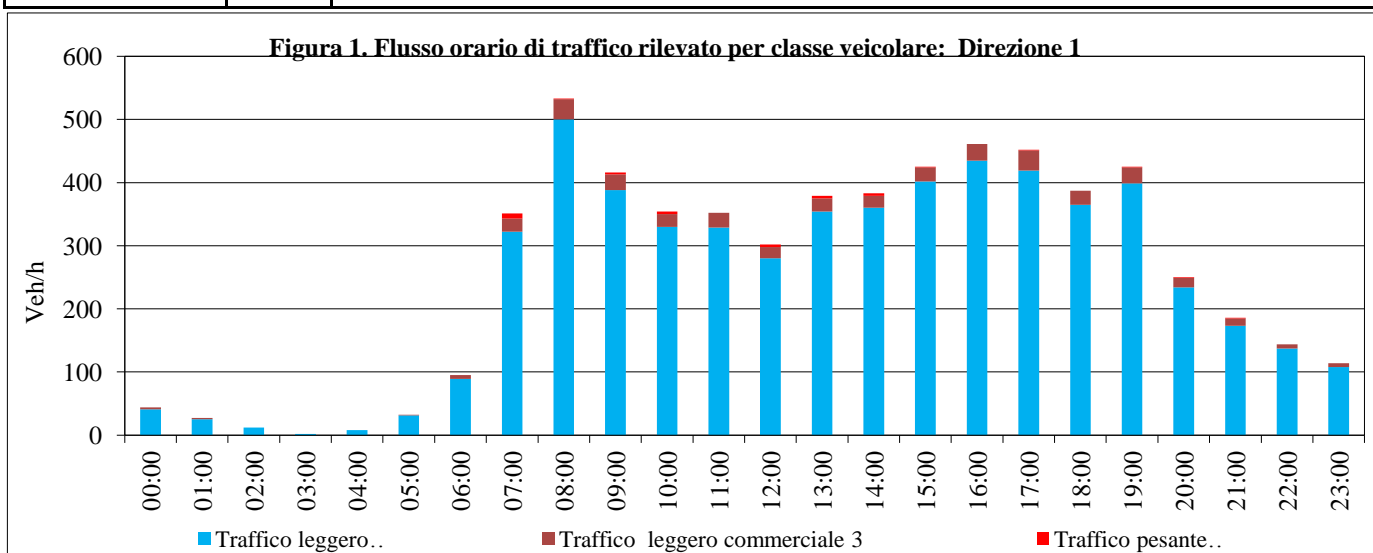
Periodo	Classi di Velocità [km/h]									Totale Veh	Vel. Media [km/h]
	<20,1	20,1 ÷ 30,0	30,1 ÷ 40,0	40,1 ÷ 50,0	50,1 ÷ 60,0	60,1 ÷ 70,0	70,1 ÷ 80,0	80,1 ÷ 90,0	>90,0		
00:00 ÷ 01:00	0	5	24	41	26	9	3	1	0	109	47,1
01:00 ÷ 02:00	0	1	14	17	15	5	1	0	0	53	47,3
02:00 ÷ 03:00	0	0	8	12	4	4	0	0	0	28	46,4
03:00 ÷ 04:00	0	0	3	5	1	0	0	0	0	9	42,8
04:00 ÷ 05:00	0	7	1	8	5	1	0	0	0	22	41,4
05:00 ÷ 06:00	0	2	19	29	12	3	0	0	0	65	44,2
06:00 ÷ 07:00	0	5	43	102	35	8	2	0	0	195	45,2
07:00 ÷ 08:00	3	55	251	274	56	8	1	0	0	648	40,4
08:00 ÷ 09:00	73	139	368	202	43	4	0	0	0	829	34,7
09:00 ÷ 10:00	8	104	318	261	43	8	1	0	0	743	38,4
10:00 ÷ 11:00	5	78	233	244	70	6	0	0	0	636	39,9
11:00 ÷ 12:00	9	49	211	260	75	24	0	0	0	628	41,5
12:00 ÷ 13:00	15	49	180	280	80	9	1	0	0	614	41,3
13:00 ÷ 14:00	10	70	223	307	102	10	1	0	0	723	41,2
14:00 ÷ 15:00	1	46	214	322	128	30	1	0	0	742	43,4
15:00 ÷ 16:00	38	75	296	343	77	9	0	0	0	838	39,2
16:00 ÷ 17:00	23	93	398	358	107	16	0	0	0	995	39,7
17:00 ÷ 18:00	32	163	391	361	85	11	1	0	0	1044	38,1
18:00 ÷ 19:00	43	184	382	344	79	6	0	0	0	1038	37,2
19:00 ÷ 20:00	5	70	334	345	86	10	0	0	0	850	40,5
20:00 ÷ 21:00	13	49	166	272	77	10	0	0	0	587	41,4
21:00 ÷ 22:00	1	13	113	188	59	6	3	2	0	385	43,6
22:00 ÷ 23:00	0	12	76	142	63	12	1	0	0	306	44,7
23:00 ÷ 00:00	2	24	71	103	44	11	2	0	0	257	42,9

TOTALE	281	1293	4337	4820	1372	220	18	3	0	12344	40,1
% CLASSE	2,3	10,5	35,1	39,0	11,1	1,8	0,1	0,0		100,0	
TOT. DIURNO	260	1105	3465	3556	945	141	6	0	0	9478	39,4
% CLASSE	2,7	11,7	36,6	37,5	10,0	1,5	0,1			100,0	
TOT. NOTTURNO	21	188	872	1264	427	79	12	3	0	2866	42,6
% CLASSE	0,7	6,6	30,4	44,1	14,9	2,8	0,4	0,1		100,0	

COMUNE DI CERNUSCO SUL NAVIGLIO

RILIEVI DI TRAFFICO

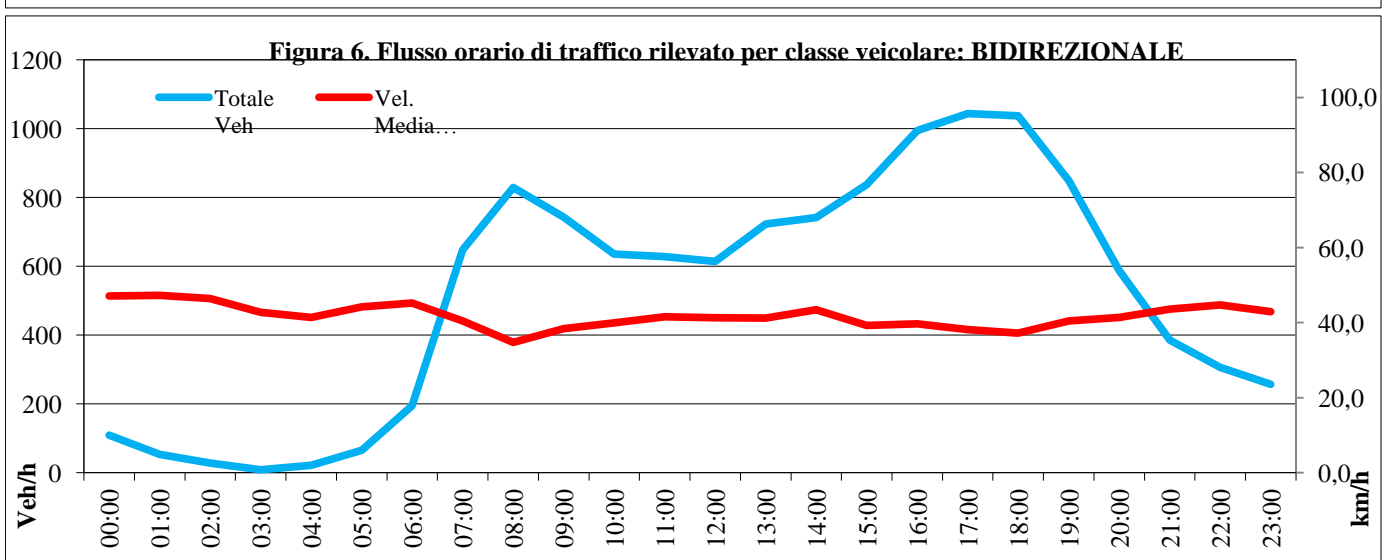
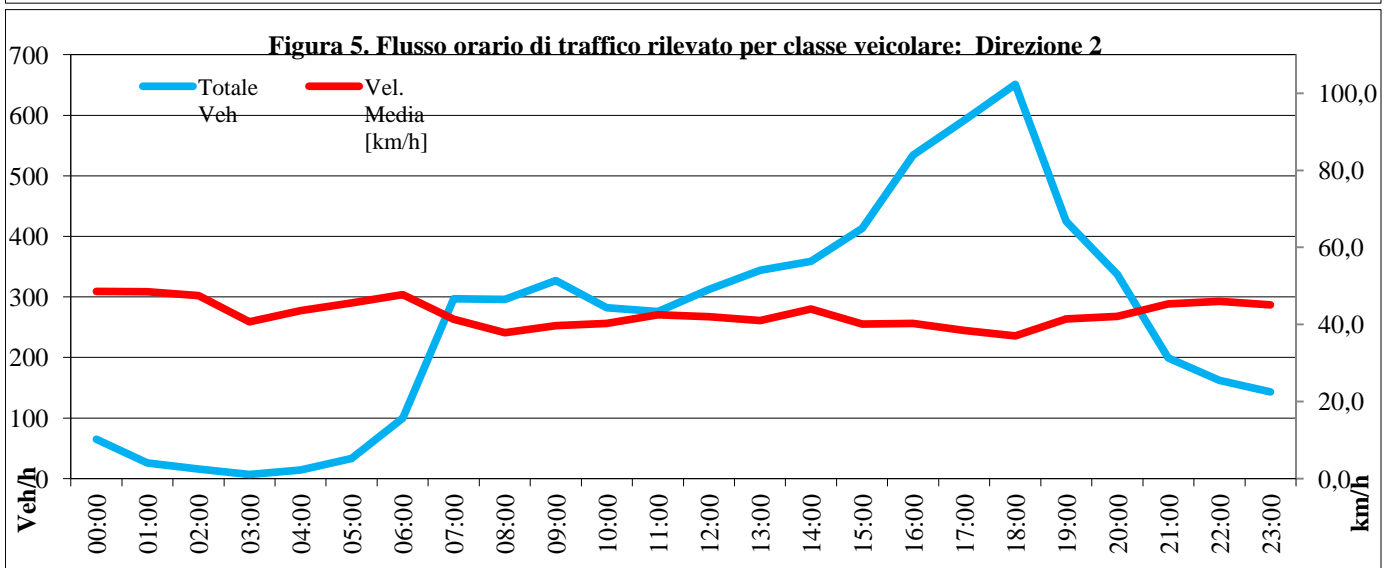
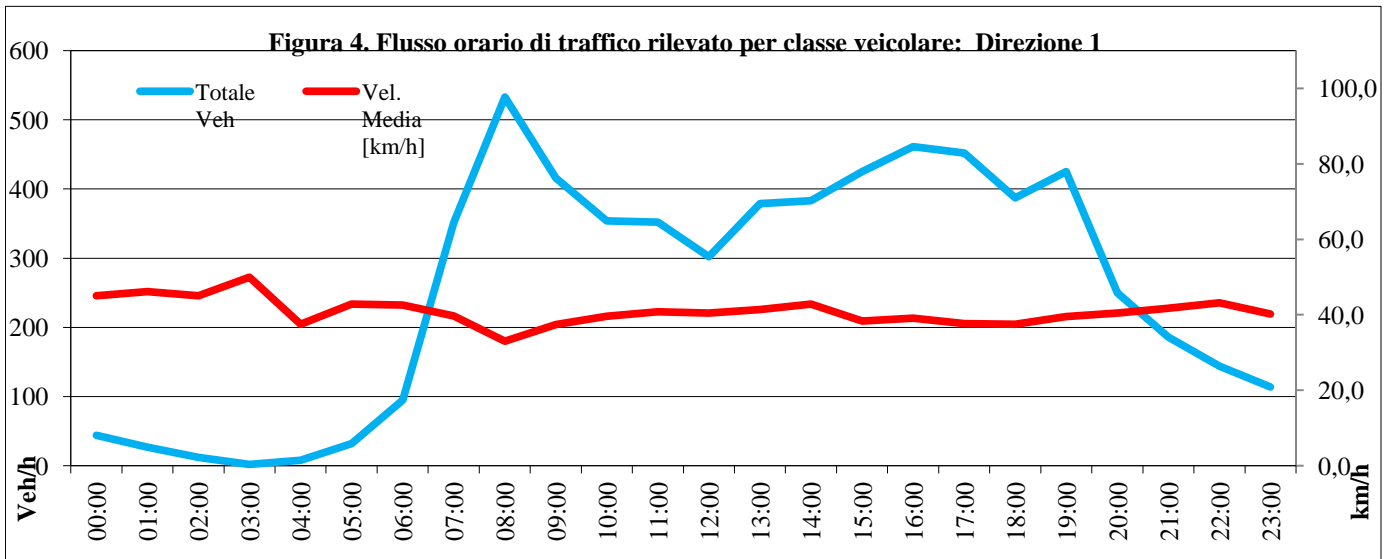
Postazione	6	Strada:	VIA LEONARDO DA VINCI - CIV. 110
Direzione	1		SUD - EX SS11
Direzione	2		NORD - VIA SAN FRANCESCO D'ASSISI



COMUNE DI CERNUSCO SUL NAVIGLIO

RILIEVI DI TRAFFICO

Postazione	6	Strada:	VIA LEONARDO DA VINCI - CIV. 110
Direzione	1		SUD - EX SS11
Direzione	2		NORD - VIA SAN FRANCESCO D'ASSISI



COMUNE DI CERNUSCO SUL NAVIGLIO

RILIEVI DI TRAFFICO

Postazione: **7**

Strada	VIA MELGHERA ang. VIA ROGGIA RENATELLA
Direzione 1 vs.	NORD - VIA DON LUIGI STURZO
Direzione 2 vs.	SUD - EX SS11

Data dal	11/04/2013	Data al	12/04/2013
Giorno da	GIOVEDÌ	Giorno al	VENERDÌ
dalle ore	0:00:00	alle ore	24:00:00
Durata	48 ORE		



COMUNE DI CERNUSCO SUL NAVIGLIO

RILIEVI DI TRAFFICO

Postazione: **7**

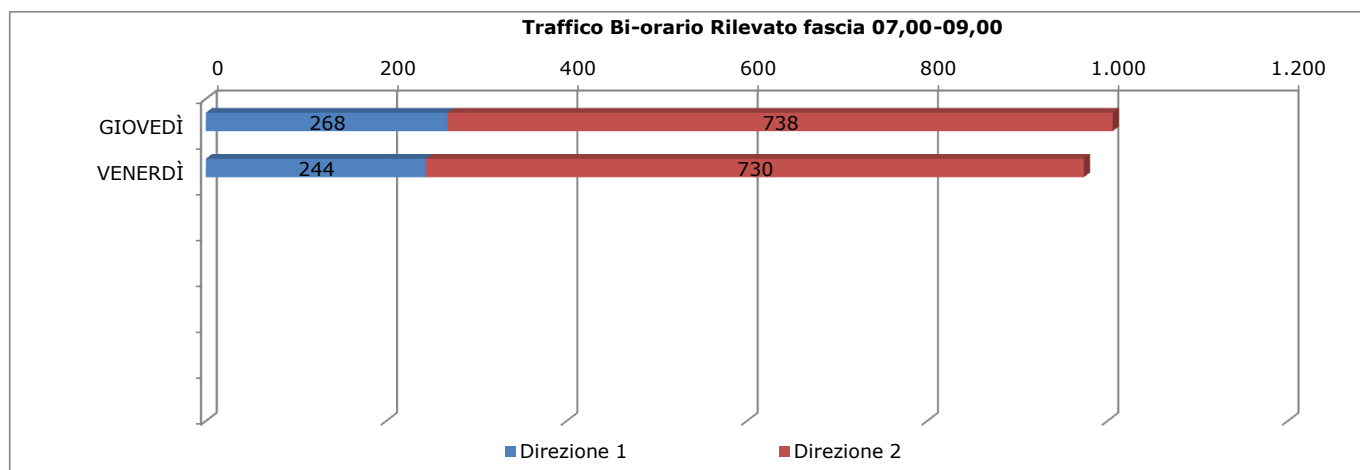
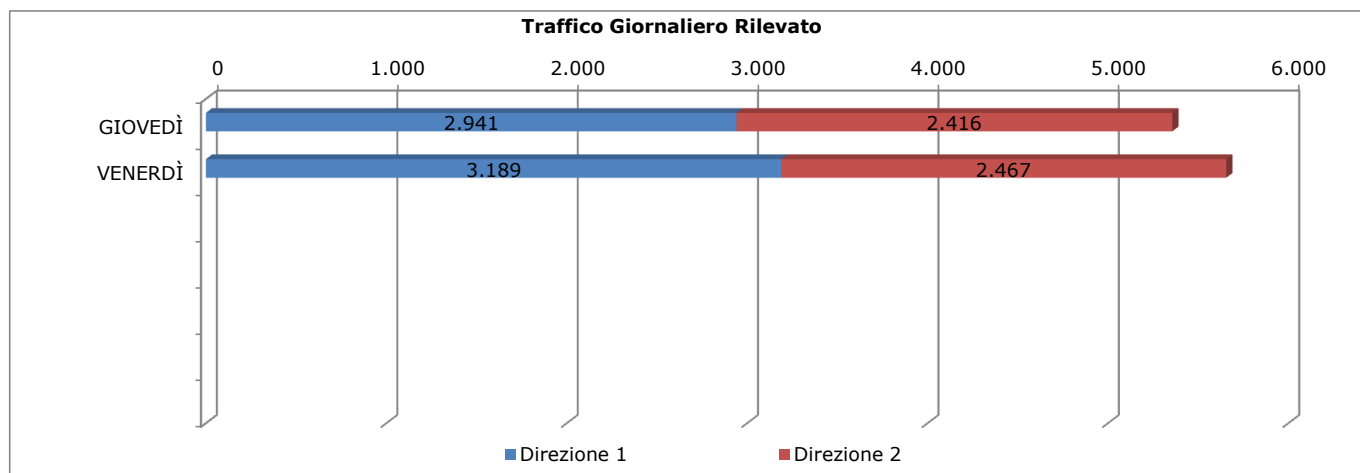
Strada	VIA MELGHERA ang. VIA ROGGIA RENATELLA
Direzione 1 vs.	NORD - VIA DON LUIGI STURZO
Direzione 2 vs.	SUD - EX SS11

Data dal	11/04/2013	Data al	12/04/2013
Giorno da	GIOVEDÌ	Giorno al	VENERDÌ
dalle ore	0:00:00	alle ore	24:00:00
Durata	48 ORE		

		TRAFFICO GIORNALIERO RILEVATO				TRAFFICO BI-ORARIO RILEVATO FASCIA DI PUNTA 07,00-09,00		
Giorno	Data	Direzione 1	Direzione 2	Totale	% Pesante	Direzione 1	Direzione 2	Totale
GIOVEDÌ	11/04/2013	2.941	2.416	5.357	6,1	268	738	1.006
VENERDÌ	12/04/2013	3.189	2.467	5.656	5,8	244	730	974

Traffico Medio Rilevato	3.065	2.442	5.507
-------------------------	--------------	--------------	--------------

256	734	990
------------	------------	------------



IN ALLEGATO SONO RIPORTATE LE TAVOLE DI DETTAGLIO CON IL RIEPILOGO ORARIO PER DIREZIONE DI MARCIA, TIPOLOGIA DI VEICOLO E CLASSE DI VELOCITA'

COMUNE DI CERNUSCO SUL NAVIGLIO (MI)

RILIEVI DI TRAFFICO

Postazione: **7**

Strada	VIA MELGHERA ang. VIA ROGGIA RENATELLA
Direzione 1 vs.	NORD - VIA DON LUIGI STURZO
Direzione 2 vs.	SUD - EX SS11

Data dal	11/04/2013	Data al	11/04/2013
Giorno da	GIOVEDI	Giorno al	GIOVEDI
dalle ore	0:00:00	alle ore	24:00:00
Durata	24 ORE		

POSTAZIONE 7
VIA MELGHERA ang. VIA ROGGIA RENATELLA

ANNOTAZIONI

NULLA DI RILEVANTE

COMUNE DI CERNUSCO SUL NAVIGLIO (MI)

RILIEVI DI TRAFFICO

Postazione	7	Strada:	VIA MELGHERA ang. VIA ROGGIA RENATELLA
Direzione	1	NORD - VIA DON LUIGI STURZO	

Tabella 1 - Flussi di traffico MONODIREZIONALI rilevati per classi veicolari

Periodo	Classi di veicolari								TOTALE 1÷8	Traffico leggero (auto, moto) 1÷2	Traffico leggero commerciale 3	Traffico pesante 4÷8
	1	2	3	4	5	6	7	8				
	Motocicli	Autovetture	Veicoli commerciali leggeri	Veicoli industriali isolati	Autobus	Autoarticolato	Autotreno	Veicoli eccezionali				
00:00 ÷ 01:00	0	35	2	0	0	0	0	0	37	35	2	0
01:00 ÷ 02:00	0	19	0	0	0	0	0	0	19	19	0	0
02:00 ÷ 03:00	0	5	0	0	0	0	0	0	5	5	0	0
03:00 ÷ 04:00	0	3	0	0	0	0	0	0	3	3	0	0
04:00 ÷ 05:00	0	7	0	0	0	0	0	0	7	7	0	0
05:00 ÷ 06:00	0	6	0	1	0	1	0	0	8	6	0	2
06:00 ÷ 07:00	0	21	1	0	0	0	0	0	22	21	1	0
07:00 ÷ 08:00	4	112	7	2	0	0	0	0	125	116	7	2
08:00 ÷ 09:00	3	131	8	1	0	0	0	0	143	134	8	1
09:00 ÷ 10:00	3	101	6	0	0	0	0	0	110	104	6	0
10:00 ÷ 11:00	5	124	7	0	0	0	0	0	136	129	7	0
11:00 ÷ 12:00	3	130	9	0	0	0	0	0	142	133	9	0
12:00 ÷ 13:00	3	171	11	0	0	0	0	0	185	174	11	0
13:00 ÷ 14:00	6	174	12	0	0	0	0	0	192	180	12	0
14:00 ÷ 15:00	3	121	8	0	0	0	0	0	132	124	8	0
15:00 ÷ 16:00	5	142	10	0	0	0	0	0	157	147	10	0
16:00 ÷ 17:00	7	196	11	0	0	0	0	0	214	203	11	0
17:00 ÷ 18:00	7	251	16	1	0	0	0	0	275	258	16	1
18:00 ÷ 19:00	12	349	26	0	0	0	0	0	387	361	26	0
19:00 ÷ 20:00	7	277	18	0	0	0	0	0	302	284	18	0
20:00 ÷ 21:00	4	130	7	0	0	0	0	0	141	134	7	0
21:00 ÷ 22:00	3	80	5	0	0	0	0	0	88	83	5	0
22:00 ÷ 23:00	1	38	3	0	0	0	0	0	42	39	3	0
23:00 ÷ 00:00	3	62	4	0	0	0	0	0	69	65	4	0
TOTALE	79	2685	171	5	0	1	0	0	2941	2764	171	6
% CLASSE	2,7	91,3	5,8	0,2		0,0			100,0	94,0	5,8	0,2
TOT. DIURNO	61	2002	131	4	0	0	0	0	2198	2063	131	4
% CLASSE	2,8	91,1	6,0	0,2					100,0	93,9	6,0	0,2
TOT. NOTTURNO	18	683	40	1	0	1	0	0	743	701	40	2
% CLASSE	2,4	91,9	5,4	0,1		0,1			100,0	94,3	5,4	0,3
Media Veh/h	3	112	7	0	0	0	0	0	123	115	7	0
Max Veh/h	12	349	26	2	0	1	0	0	387	361	26	2

COMUNE DI CERNUSCO SUL NAVIGLIO (MI)

RILIEVI DI TRAFFICO

Postazione	7	Strada:	VIA MELGHERA ang. VIA ROGGIA RENATELLA
Direzione	1	NORD - VIA DON LUIGI STURZO	

Tabella 2 - Flussi di traffico MONODIREZIONALI rilevati per classi di Velocità

Periodo	Classi di Velocità [km/h]									Totale Veh	Vel. Media [km/h]
	<20,1	20,1 ÷ 30,0	30,1 ÷ 40,0	40,1 ÷ 50,0	50,1 ÷ 60,0	60,1 ÷ 70,0	70,1 ÷ 80,0	80,1 ÷ 90,0	>90,0		
00:00 ÷ 01:00	1	1	3	16	15	1	0	0	0	37	47,3
01:00 ÷ 02:00	0	0	2	7	8	2	0	0	0	19	50,3
02:00 ÷ 03:00	0	0	0	1	4	0	0	0	0	5	53,0
03:00 ÷ 04:00	0	0	0	3	0	0	0	0	0	3	45,0
04:00 ÷ 05:00	0	2	0	3	2	0	0	0	0	7	42,1
05:00 ÷ 06:00	0	1	1	0	5	1	0	0	0	8	50,0
06:00 ÷ 07:00	0	0	1	9	7	3	1	1	0	22	53,6
07:00 ÷ 08:00	1	4	11	55	39	15	0	0	0	125	48,7
08:00 ÷ 09:00	2	13	32	50	35	10	1	0	0	143	44,5
09:00 ÷ 10:00	0	12	23	47	21	5	2	0	0	110	44,1
10:00 ÷ 11:00	2	8	25	57	39	5	0	0	0	136	45,1
11:00 ÷ 12:00	1	2	27	66	34	10	1	1	0	142	46,9
12:00 ÷ 13:00	0	2	25	69	75	14	0	0	0	185	49,0
13:00 ÷ 14:00	0	5	19	75	74	18	1	0	0	192	49,4
14:00 ÷ 15:00	0	10	19	61	34	4	4	0	0	132	46,1
15:00 ÷ 16:00	1	3	17	82	45	9	0	0	0	157	47,3
16:00 ÷ 17:00	1	9	31	93	65	14	1	0	0	214	47,0
17:00 ÷ 18:00	1	8	31	126	91	16	2	0	0	275	47,9
18:00 ÷ 19:00	3	16	77	171	100	17	3	0	0	387	45,6
19:00 ÷ 20:00	0	9	53	112	102	22	4	0	0	302	47,9
20:00 ÷ 21:00	1	7	37	62	26	8	0	0	0	141	44,1
21:00 ÷ 22:00	1	4	11	40	30	2	0	0	0	88	46,3
22:00 ÷ 23:00	0	0	5	16	19	2	0	0	0	42	49,3
23:00 ÷ 00:00	0	4	14	25	18	8	0	0	0	69	46,7

TOTALE	15	120	464	1246	888	186	20	2	0	2941	46,9
% CLASSE	0,5	4,1	15,8	42,4	30,2	6,3	0,7	0,1		100,0	
TOT. DIURNO	12	92	337	952	652	137	15	1	0	2198	46,9
% CLASSE	0,5	4,2	15,3	43,3	29,7	6,2	0,7	0,0		100,0	
TOT. NOTTURNO	3	28	127	294	236	49	5	1	0	743	47,1
% CLASSE	0,4	3,8	17,1	39,6	31,8	6,6	0,7	0,1		100,0	

COMUNE DI CERNUSCO SUL NAVIGLIO (MI)

RILIEVI DI TRAFFICO

Postazione	7	Strada:	VIA MELGHERA ang. VIA ROGGIA RENATELLA
Direzione	2	SUD - EX SS11	

Tabella 3 - Flussi di traffico MONODIREZIONALI rilevati per classi veicolari

Periodo	Classi di veicolari								TOTALE 1÷8	Traffico leggero (auto, moto) 1÷2	Traffico leggero commerciale 3	Traffico pesante 4÷8
	1	2	3	4	5	6	7	8				
	Motocicli	Autovetture	Veicoli commerciali leggeri	Veicoli industriali isolati	Autobus	Autoarticolato	Autotreno	Veicoli eccezionali				
00:00 ÷ 01:00	0	13	0	0	0	0	0	0	13	13	0	0
01:00 ÷ 02:00	0	8	0	0	0	0	0	0	8	8	0	0
02:00 ÷ 03:00	0	2	0	0	0	0	0	0	2	2	0	0
03:00 ÷ 04:00	0	2	0	0	0	0	0	0	2	2	0	0
04:00 ÷ 05:00	0	8	0	0	0	0	0	0	8	8	0	0
05:00 ÷ 06:00	0	24	1	0	0	0	0	0	25	24	1	0
06:00 ÷ 07:00	0	56	3	0	0	0	0	0	59	56	3	0
07:00 ÷ 08:00	12	284	20	0	0	0	0	0	316	296	20	0
08:00 ÷ 09:00	10	385	25	2	0	0	0	0	422	395	25	2
09:00 ÷ 10:00	5	182	12	0	0	0	0	0	199	187	12	0
10:00 ÷ 11:00	3	114	8	0	0	0	0	0	125	117	8	0
11:00 ÷ 12:00	1	81	4	0	0	0	0	0	86	82	4	0
12:00 ÷ 13:00	4	95	7	2	0	0	0	0	108	99	7	2
13:00 ÷ 14:00	4	106	6	0	0	0	0	0	116	110	6	0
14:00 ÷ 15:00	2	112	8	0	0	0	0	0	122	114	8	0
15:00 ÷ 16:00	3	92	8	0	0	0	0	0	103	95	8	0
16:00 ÷ 17:00	4	126	8	0	0	0	0	0	138	130	8	0
17:00 ÷ 18:00	4	102	7	1	0	0	0	0	114	106	7	1
18:00 ÷ 19:00	3	133	9	0	0	0	0	0	145	136	9	0
19:00 ÷ 20:00	3	108	8	0	0	0	0	0	119	111	8	0
20:00 ÷ 21:00	2	68	5	0	0	0	0	0	75	70	5	0
21:00 ÷ 22:00	1	47	3	0	0	0	0	0	51	48	3	0
22:00 ÷ 23:00	0	27	1	0	0	0	0	0	28	27	1	0
23:00 ÷ 00:00	0	31	1	0	0	0	0	0	32	31	1	0
TOTALE	61	2206	144	5	0	0	0	0	2416	2267	144	5
% CLASSE	2,5	91,3	6,0	0,2					100,0	93,8	6,0	0,2
TOT. DIURNO	55	1812	122	5	0	0	0	0	1994	1867	122	5
% CLASSE	2,8	90,9	6,1	0,3					100,0	93,6	6,1	0,3
TOT. NOTTURNO	6	394	22	0	0	0	0	0	422	400	22	0
% CLASSE	1,4	93,4	5,2						100,0	94,8	5,2	
Media Veh/h	3	92	6	0	0	0	0	0	101	94	6	0
Max Veh/h	12	385	25	2	0	0	0	0	422	395	25	2

COMUNE DI CERNUSCO SUL NAVIGLIO (MI)

RILIEVI DI TRAFFICO

Postazione	7	Strada:	VIA MELGHERA ang. VIA ROGGIA RENATELLA
Direzione	2	SUD - EX SS11	

Tabella 4 - Flussi di traffico MONODIREZIONALI rilevati per classi di Velocità

Periodo	Classi di Velocità [km/h]									Totale Veh	Vel. Media [km/h]
	<20,1	20,1 ÷ 30,0	30,1 ÷ 40,0	40,1 ÷ 50,0	50,1 ÷ 60,0	60,1 ÷ 70,0	70,1 ÷ 80,0	80,1 ÷ 90,0	>90,0		
00:00 ÷ 01:00	0	1	2	4	5	0	1	0	0	13	48,1
01:00 ÷ 02:00	0	0	4	2	2	0	0	0	0	8	42,5
02:00 ÷ 03:00	0	0	0	0	2	0	0	0	0	2	55,0
03:00 ÷ 04:00	0	0	0	2	0	0	0	0	0	2	45,0
04:00 ÷ 05:00	0	1	2	4	0	1	0	0	0	8	42,5
05:00 ÷ 06:00	0	1	6	10	5	2	1	0	0	25	46,6
06:00 ÷ 07:00	2	2	7	30	14	4	0	0	0	59	45,7
07:00 ÷ 08:00	0	12	78	169	51	6	0	0	0	316	43,8
08:00 ÷ 09:00	3	24	119	202	70	4	0	0	0	422	42,6
09:00 ÷ 10:00	0	13	50	94	32	9	1	0	0	199	43,8
10:00 ÷ 11:00	0	12	35	54	20	3	1	0	0	125	42,6
11:00 ÷ 12:00	0	6	25	35	16	4	0	0	0	86	43,5
12:00 ÷ 13:00	6	10	27	40	22	3	0	0	0	108	41,3
13:00 ÷ 14:00	0	4	23	55	29	4	0	1	0	116	45,9
14:00 ÷ 15:00	1	8	37	54	17	4	1	0	0	122	42,7
15:00 ÷ 16:00	0	0	22	52	25	4	0	0	0	103	46,1
16:00 ÷ 17:00	1	13	35	61	26	1	1	0	0	138	42,6
17:00 ÷ 18:00	0	16	33	37	20	8	0	0	0	114	42,5
18:00 ÷ 19:00	2	24	42	64	12	1	0	0	0	145	39,3
19:00 ÷ 20:00	2	14	41	43	18	1	0	0	0	119	40,3
20:00 ÷ 21:00	0	10	15	31	16	3	0	0	0	75	43,3
21:00 ÷ 22:00	0	1	11	19	19	1	0	0	0	51	46,6
22:00 ÷ 23:00	0	3	11	10	3	1	0	0	0	28	40,7
23:00 ÷ 00:00	0	9	8	9	6	0	0	0	0	32	38,8

TOTALE	17	184	633	1081	430	64	6	1	0	2416	43,0
% CLASSE	0,7	7,6	26,2	44,7	17,8	2,6	0,2	0,0		100,0	
TOT. DIURNO	13	142	526	917	340	51	4	1	0	1994	43,0
% CLASSE	0,7	7,1	26,4	46,0	17,1	2,6	0,2	0,1		100,0	
TOT. NOTTURNO	4	42	107	164	90	13	2	0	0	422	43,0
% CLASSE	0,9	10,0	25,4	38,9	21,3	3,1	0,5			100,0	

COMUNE DI CERNUSCO SUL NAVIGLIO (MI)

RILIEVI DI TRAFFICO

Postazione	7	Strada:	VIA MELGHERA ang. VIA ROGGIA RENATELLA
------------	---	---------	--

Tabella 5 - Flussi di traffico BIDIREZIONALI rilevati per classi veicolari

Periodo	Classi di veicolari								TOTALE 1÷8	Traffico leggero (auto, moto) 1÷2	Traffico leggero commerciale 3	Traffico pesante 4÷8
	1 Motocicli	2 Autovetture	3 Veicoli commerciali leggeri	4 Veicoli industriali isolati	5 Autobus	6 Autoarticolato	7 Autotreno	8 Veicoli eccezionali				
00:00 ÷ 01:00	0	48	2	0	0	0	0	0	50	48	2	0
01:00 ÷ 02:00	0	27	0	0	0	0	0	0	27	27	0	0
02:00 ÷ 03:00	0	7	0	0	0	0	0	0	7	7	0	0
03:00 ÷ 04:00	0	5	0	0	0	0	0	0	5	5	0	0
04:00 ÷ 05:00	0	15	0	0	0	0	0	0	15	15	0	0
05:00 ÷ 06:00	0	30	1	1	0	1	0	0	33	30	1	2
06:00 ÷ 07:00	0	77	4	0	0	0	0	0	81	77	4	0
07:00 ÷ 08:00	16	396	27	2	0	0	0	0	441	412	27	2
08:00 ÷ 09:00	13	516	33	3	0	0	0	0	565	529	33	3
09:00 ÷ 10:00	8	283	18	0	0	0	0	0	309	291	18	0
10:00 ÷ 11:00	8	238	15	0	0	0	0	0	261	246	15	0
11:00 ÷ 12:00	4	211	13	0	0	0	0	0	228	215	13	0
12:00 ÷ 13:00	7	266	18	2	0	0	0	0	293	273	18	2
13:00 ÷ 14:00	10	280	18	0	0	0	0	0	308	290	18	0
14:00 ÷ 15:00	5	233	16	0	0	0	0	0	254	238	16	0
15:00 ÷ 16:00	8	234	18	0	0	0	0	0	260	242	18	0
16:00 ÷ 17:00	11	322	19	0	0	0	0	0	352	333	19	0
17:00 ÷ 18:00	11	353	23	2	0	0	0	0	389	364	23	2
18:00 ÷ 19:00	15	482	35	0	0	0	0	0	532	497	35	0
19:00 ÷ 20:00	10	385	26	0	0	0	0	0	421	395	26	0
20:00 ÷ 21:00	6	198	12	0	0	0	0	0	216	204	12	0
21:00 ÷ 22:00	4	127	8	0	0	0	0	0	139	131	8	0
22:00 ÷ 23:00	1	65	4	0	0	0	0	0	70	66	4	0
23:00 ÷ 00:00	3	93	5	0	0	0	0	0	101	96	5	0
TOTALE	140	4891	315	10	0	1	0	0	5357	5031	315	11
% CLASSE	2,6	91,3	5,9	0,2		0,0			100,0	93,9	5,9	0,2
TOT. DIURNO	116	3814	253	9	0	0	0	0	4192	3930	253	9
% CLASSE	2,8	91,0	6,0	0,2					100,0	93,8	6,0	0,2
TOT. NOTTURNO	24	1077	62	1	0	1	0	0	1165	1101	62	2
% CLASSE	2,1	92,4	5,3	0,1		0,1			100,0	94,5	5,3	0,2
Media Veh/h	6	204	13	0	0	0	0	0	223	210	13	0
Max Veh/h	16	516	35	3	0	1	0	0	565	529	35	3

COMUNE DI CERNUSCO SUL NAVIGLIO (MI)

RILIEVI DI TRAFFICO

Postazione	7	Strada:	VIA MELGHERA ang. VIA ROGGIA RENATELLA
------------	---	---------	--

Tabella 6 - Flussi di traffico BIDIREZIONALI rilevati per classi di Velocità

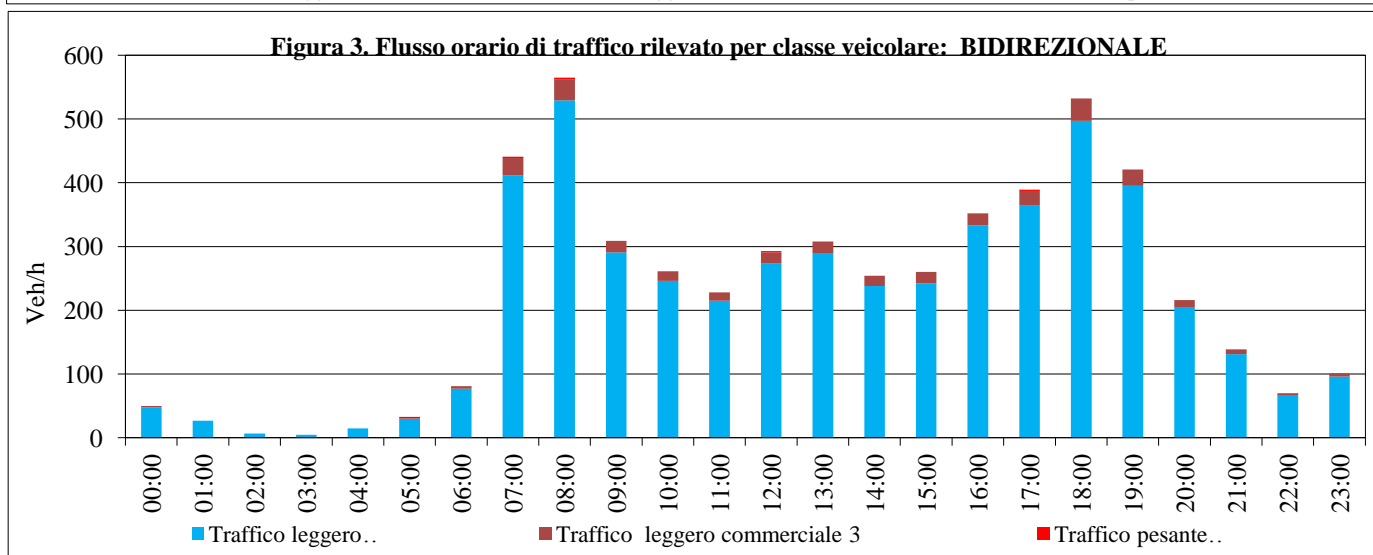
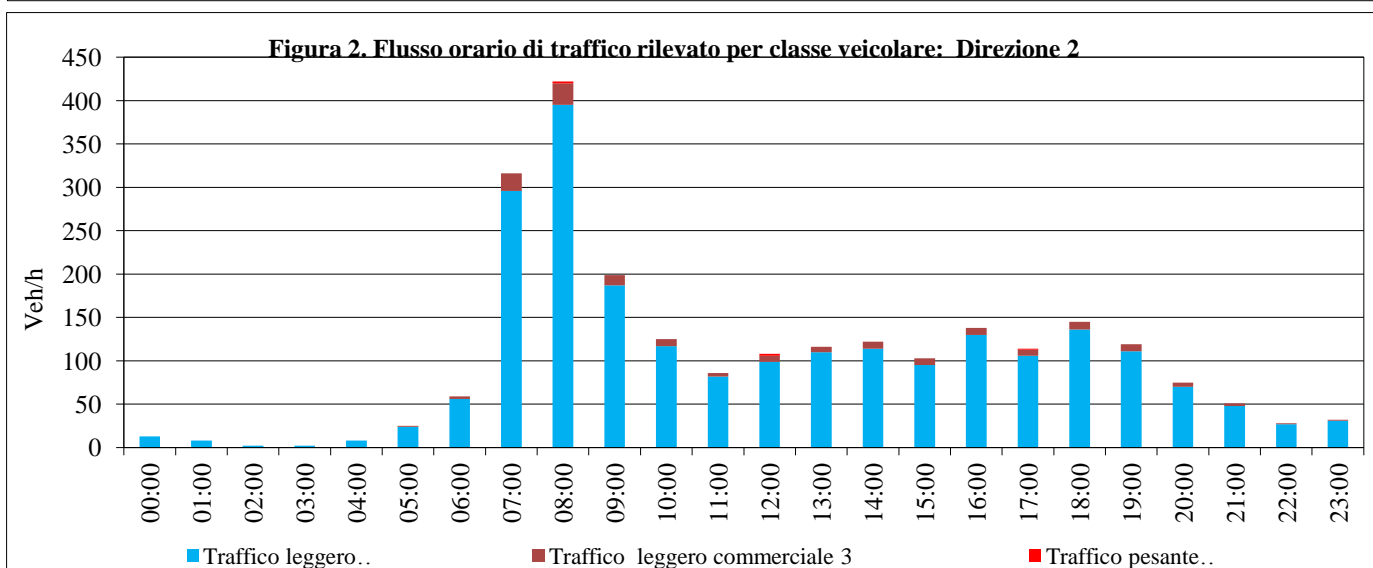
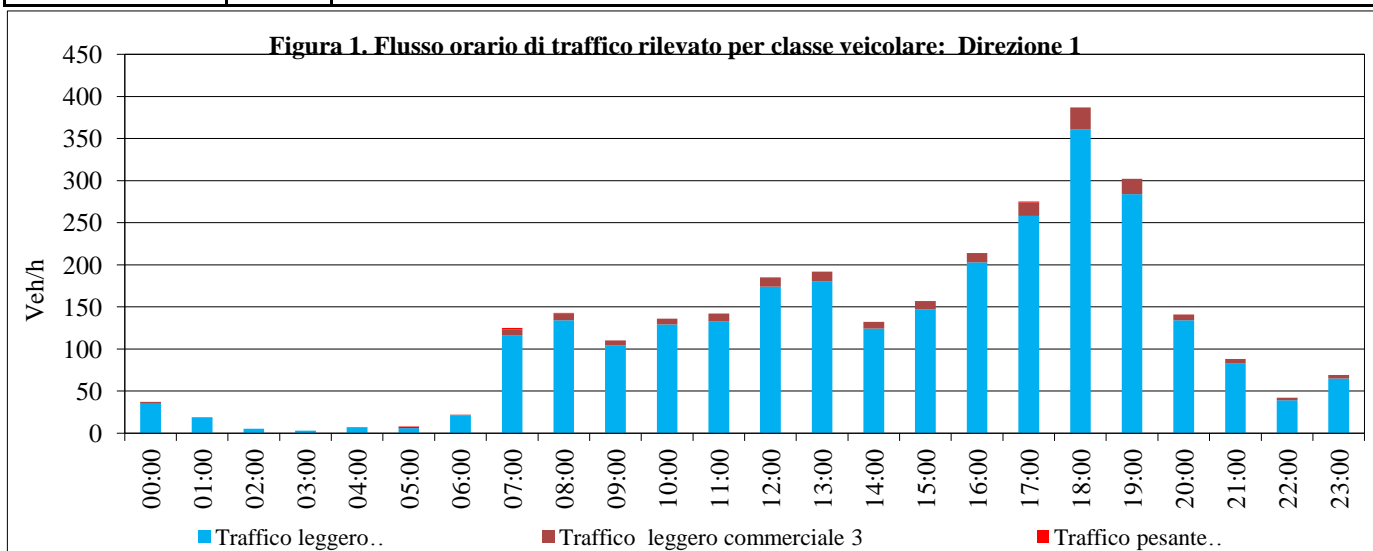
Periodo	Classi di Velocità [km/h]									Totale Veh	Vel. Media [km/h]
	<20,1	20,1 ÷ 30,0	30,1 ÷ 40,0	40,1 ÷ 50,0	50,1 ÷ 60,0	60,1 ÷ 70,0	70,1 ÷ 80,0	80,1 ÷ 90,0	>90,0		
00:00 ÷ 01:00	1	2	5	20	20	1	1	0	0	50	47,5
01:00 ÷ 02:00	0	0	6	9	10	2	0	0	0	27	48,0
02:00 ÷ 03:00	0	0	0	1	6	0	0	0	0	7	53,6
03:00 ÷ 04:00	0	0	0	5	0	0	0	0	0	5	45,0
04:00 ÷ 05:00	0	3	2	7	2	1	0	0	0	15	42,3
05:00 ÷ 06:00	0	2	7	10	10	3	1	0	0	33	47,4
06:00 ÷ 07:00	2	2	8	39	21	7	1	1	0	81	47,8
07:00 ÷ 08:00	1	16	89	224	90	21	0	0	0	441	45,2
08:00 ÷ 09:00	5	37	151	252	105	14	1	0	0	565	43,1
09:00 ÷ 10:00	0	25	73	141	53	14	3	0	0	309	43,9
10:00 ÷ 11:00	2	20	60	111	59	8	1	0	0	261	43,9
11:00 ÷ 12:00	1	8	52	101	50	14	1	1	0	228	45,6
12:00 ÷ 13:00	6	12	52	109	97	17	0	0	0	293	46,2
13:00 ÷ 14:00	0	9	42	130	103	22	1	1	0	308	48,1
14:00 ÷ 15:00	1	18	56	115	51	8	5	0	0	254	44,5
15:00 ÷ 16:00	1	3	39	134	70	13	0	0	0	260	46,8
16:00 ÷ 17:00	2	22	66	154	91	15	2	0	0	352	45,3
17:00 ÷ 18:00	1	24	64	163	111	24	2	0	0	389	46,3
18:00 ÷ 19:00	5	40	119	235	112	18	3	0	0	532	43,9
19:00 ÷ 20:00	2	23	94	155	120	23	4	0	0	421	45,7
20:00 ÷ 21:00	1	17	52	93	42	11	0	0	0	216	43,8
21:00 ÷ 22:00	1	5	22	59	49	3	0	0	0	139	46,4
22:00 ÷ 23:00	0	3	16	26	22	3	0	0	0	70	45,9
23:00 ÷ 00:00	0	13	22	34	24	8	0	0	0	101	44,2

TOTALE	32	304	1097	2327	1318	250	26	3	0	5357	45,2
% CLASSE	0,6	5,7	20,5	43,4	24,6	4,7	0,5	0,1		100,0	
TOT. DIURNO	25	234	863	1869	992	188	19	2	0	4192	45,0
% CLASSE	0,6	5,6	20,6	44,6	23,7	4,5	0,5	0,0		100,0	
TOT. NOTTURNO	7	70	234	458	326	62	7	1	0	1165	45,7
% CLASSE	0,6	6,0	20,1	39,3	28,0	5,3	0,6	0,1		100,0	

COMUNE DI CERNUSCO SUL NAVIGLIO (MI)

RILIEVI DI TRAFFICO

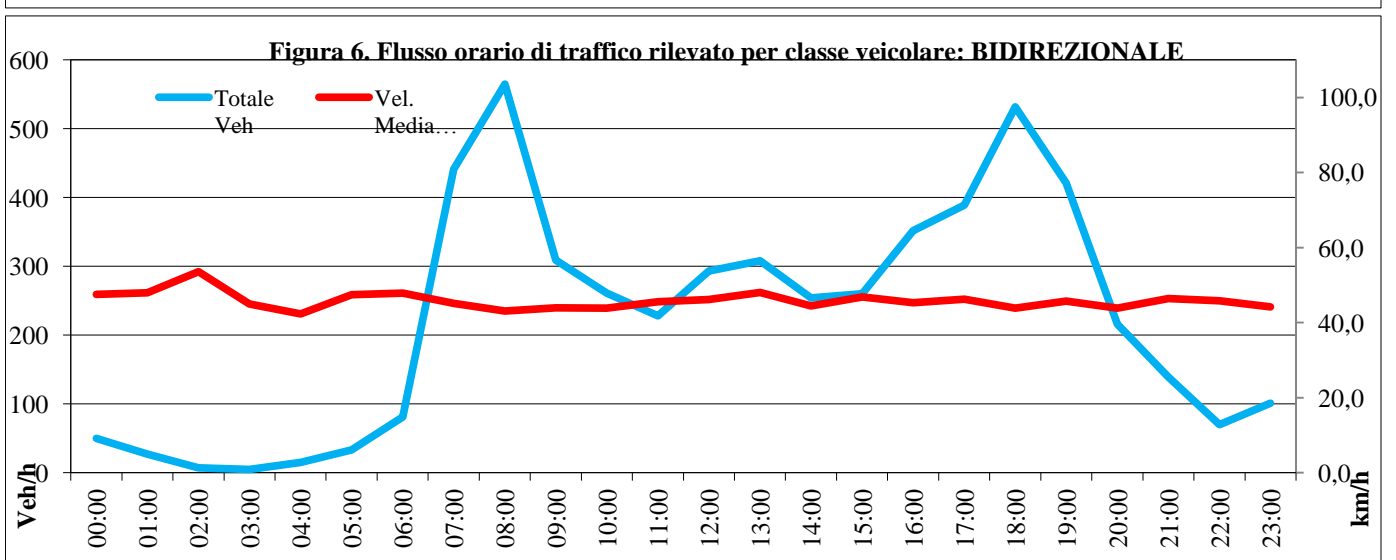
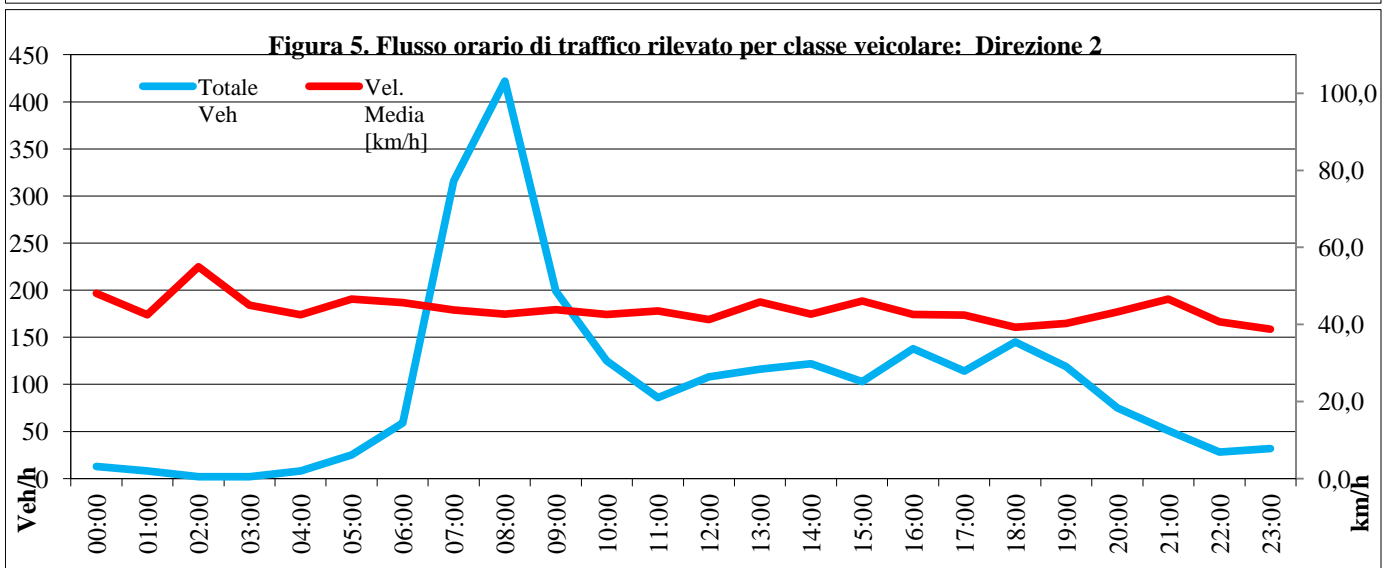
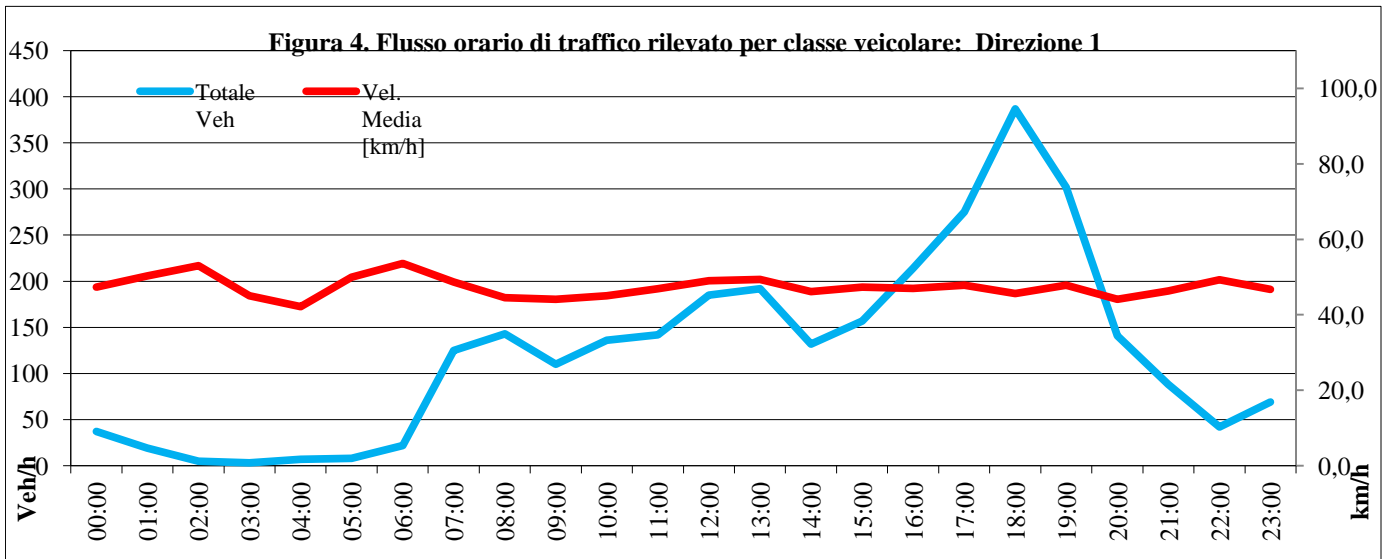
Postazione	7	Strada:	VIA MELGHERA ang. VIA ROGGIA RENATELLA
Direzione	1	NORD - VIA DON LUIGI STURZO	
Direzione	2	SUD - EX SS11	



COMUNE DI CERNUSCO SUL NAVIGLIO (MI)

RILIEVI DI TRAFFICO

Postazione	7	Strada:	VIA MELGHERA ang. VIA ROGGIA RENATELLA
Direzione	1		NORD - VIA DON LUIGI STURZO
Direzione	2		SUD - EX SS11



COMUNE DI CERNUSCO SUL NAVIGLIO (MI)**RILIEVI DI TRAFFICO**Postazione: **7**

Strada	VIA MELGHERA ang. VIA ROGGIA RENATELLA
Direzione 1 vs.	NORD - VIA DON LUIGI STURZO
Direzione 2 vs.	SUD - EX SS11

Data dal	12/04/2013	Data al	12/04/2013
Giorno da	VENERDI	Giorno al	VENERDI
dalle ore	0:00:00	alle ore	24:00:00
Durata	24 ORE		

POSTAZIONE 7
VIA MELGHERA ang. VIA ROGGIA RENATELLA

ANNOTAZIONI

NULLA DI RILEVANTE

COMUNE DI CERNUSCO SUL NAVIGLIO (MI)

RILIEVI DI TRAFFICO

Postazione	7	Strada:	VIA MELGHERA ang. VIA ROGGIA RENATELLA
Direzione	1	NORD - VIA DON LUIGI STURZO	

Tabella 1 - Flussi di traffico MONODIREZIONALI rilevati per classi veicolari

Periodo	Classi di veicolari								TOTALE 1÷8	Traffico leggero (auto, moto) 1÷2	Traffico leggero commerciale 3	Traffico pesante 4÷8
	1	2	3	4	5	6	7	8				
	Motocicli	Autovetture	Veicoli commerciali leggeri	Veicoli industriali isolati	Autobus	Autoarticolato	Autotreno	Veicoli eccezionali				
00:00 ÷ 01:00	1	35	3	0	0	0	0	0	39	36	3	0
01:00 ÷ 02:00	0	21	0	0	0	0	0	0	21	21	0	0
02:00 ÷ 03:00	0	7	0	0	0	0	0	0	7	7	0	0
03:00 ÷ 04:00	0	2	0	0	0	0	0	0	2	2	0	0
04:00 ÷ 05:00	0	2	0	0	0	0	0	0	2	2	0	0
05:00 ÷ 06:00	0	3	0	0	0	0	0	0	3	3	0	0
06:00 ÷ 07:00	0	16	0	0	0	0	0	0	16	16	0	0
07:00 ÷ 08:00	4	113	7	0	0	0	0	0	124	117	7	0
08:00 ÷ 09:00	2	111	7	0	0	0	0	0	120	113	7	0
09:00 ÷ 10:00	2	110	7	0	0	0	0	0	119	112	7	0
10:00 ÷ 11:00	2	127	7	0	0	0	0	0	136	129	7	0
11:00 ÷ 12:00	3	123	8	0	0	0	0	0	134	126	8	0
12:00 ÷ 13:00	4	171	12	0	0	0	0	0	187	175	12	0
13:00 ÷ 14:00	7	178	12	0	0	0	0	0	197	185	12	0
14:00 ÷ 15:00	4	135	11	0	0	0	0	0	150	139	11	0
15:00 ÷ 16:00	5	194	11	0	0	0	0	0	210	199	11	0
16:00 ÷ 17:00	7	270	16	0	0	0	0	0	293	277	16	0
17:00 ÷ 18:00	11	311	19	0	0	0	0	0	341	322	19	0
18:00 ÷ 19:00	7	354	20	0	0	0	0	0	381	361	20	0
19:00 ÷ 20:00	6	298	18	1	0	0	0	0	323	304	18	1
20:00 ÷ 21:00	5	162	12	0	0	0	0	0	179	167	12	0
21:00 ÷ 22:00	2	98	6	0	0	0	0	0	106	100	6	0
22:00 ÷ 23:00	0	48	3	0	0	0	0	0	51	48	3	0
23:00 ÷ 00:00	1	43	4	0	0	0	0	0	48	44	4	0
TOTALE	73	2932	183	1	0	0	0	0	3189	3005	183	1
% CLASSE	2,3	91,9	5,7	0,0					100,0	94,2	5,7	0,0
TOT. DIURNO	58	2197	137	0	0	0	0	0	2392	2255	137	0
% CLASSE	2,4	91,8	5,7						100,0	94,3	5,7	
TOT. NOTTURNO	15	735	46	1	0	0	0	0	797	750	46	1
% CLASSE	1,9	92,2	5,8	0,1					100,0	94,1	5,8	0,1
Media Veh/h	3	122	8	0	0	0	0	0	133	125	8	0
Max Veh/h	11	354	20	1	0	0	0	0	381	361	20	1

COMUNE DI CERNUSCO SUL NAVIGLIO (MI)

RILIEVI DI TRAFFICO

Postazione	7	Strada:	VIA MELGHERA ang. VIA ROGGIA RENATELLA
Direzione	1	NORD - VIA DON LUIGI STURZO	

Tabella 2 - Flussi di traffico MONODIREZIONALI rilevati per classi di Velocità

Periodo	Classi di Velocità [km/h]									Totale Veh	Vel. Media [km/h]
	<20,1	20,1 ÷ 30,0	30,1 ÷ 40,0	40,1 ÷ 50,0	50,1 ÷ 60,0	60,1 ÷ 70,0	70,1 ÷ 80,0	80,1 ÷ 90,0	>90,0		
00:00 ÷ 01:00	0	3	8	16	10	2	0	0	0	39	45,0
01:00 ÷ 02:00	0	0	4	10	4	2	0	1	0	21	48,8
02:00 ÷ 03:00	0	0	0	3	2	1	1	0	0	7	55,0
03:00 ÷ 04:00	0	0	0	2	0	0	0	0	0	2	45,0
04:00 ÷ 05:00	0	0	0	2	0	0	0	0	0	2	45,0
05:00 ÷ 06:00	0	0	0	2	1	0	0	0	0	3	48,3
06:00 ÷ 07:00	0	0	1	11	4	0	0	0	0	16	46,9
07:00 ÷ 08:00	3	5	14	62	33	7	0	0	0	124	46,0
08:00 ÷ 09:00	0	22	19	38	38	3	0	0	0	120	43,4
09:00 ÷ 10:00	0	13	25	42	33	6	0	0	0	119	44,5
10:00 ÷ 11:00	0	5	31	68	26	5	1	0	0	136	44,9
11:00 ÷ 12:00	0	5	26	45	45	12	1	0	0	134	47,7
12:00 ÷ 13:00	1	7	26	75	65	11	2	0	0	187	47,6
13:00 ÷ 14:00	0	9	31	81	69	7	0	0	0	197	46,7
14:00 ÷ 15:00	1	7	29	58	47	7	1	0	0	150	46,2
15:00 ÷ 16:00	1	13	26	95	65	8	1	1	0	210	46,5
16:00 ÷ 17:00	1	16	48	129	82	15	2	0	0	293	46,2
17:00 ÷ 18:00	2	11	30	168	107	23	0	0	0	341	47,8
18:00 ÷ 19:00	0	10	63	165	122	19	2	0	0	381	47,2
19:00 ÷ 20:00	0	14	52	138	96	23	0	0	0	323	46,9
20:00 ÷ 21:00	0	5	36	72	44	20	2	0	0	179	47,5
21:00 ÷ 22:00	0	8	14	51	27	5	1	0	0	106	45,9
22:00 ÷ 23:00	0	4	12	20	11	4	0	0	0	51	44,8
23:00 ÷ 00:00	0	2	14	16	13	1	2	0	0	48	45,6

TOTALE	9	159	509	1369	944	181	16	2	0	3189	46,6
% CLASSE	0,3	5,0	16,0	42,9	29,6	5,7	0,5	0,1		100,0	
TOT. DIURNO	9	123	368	1026	732	123	10	1	0	2392	46,5
% CLASSE	0,4	5,1	15,4	42,9	30,6	5,1	0,4	0,0		100,0	
TOT. NOTTURNO	0	36	141	343	212	58	6	1	0	797	46,7
% CLASSE		4,5	17,7	43,0	26,6	7,3	0,8	0,1		100,0	

COMUNE DI CERNUSCO SUL NAVIGLIO (MI)

RILIEVI DI TRAFFICO

Postazione	7	Strada:	VIA MELGHERA ang. VIA ROGGIA RENATELLA
Direzione	2	SUD - EX SS11	

Tabella 3 - Flussi di traffico MONODIREZIONALI rilevati per classi veicolari

Periodo	Classi di veicolari								TOTALE 1÷8	Traffico leggero (auto, moto) 1÷2	Traffico leggero commerciale 3	Traffico pesante 4÷8
	1	2	3	4	5	6	7	8				
	Motocicli	Autovetture	Veicoli commerciali leggeri	Veicoli industriali isolati	Autobus	Autoarticolato	Autotreno	Veicoli eccezionali				
00:00 ÷ 01:00	0	12	0	0	0	0	0	0	12	12	0	0
01:00 ÷ 02:00	0	6	0	0	0	0	0	0	6	6	0	0
02:00 ÷ 03:00	0	2	0	0	0	0	0	0	2	2	0	0
03:00 ÷ 04:00	0	1	0	0	0	0	0	0	1	1	0	0
04:00 ÷ 05:00	0	1	0	0	0	0	0	0	1	1	0	0
05:00 ÷ 06:00	0	20	1	0	0	0	0	0	21	20	1	0
06:00 ÷ 07:00	0	56	4	0	0	0	0	0	60	56	4	0
07:00 ÷ 08:00	7	271	16	0	0	0	0	0	294	278	16	0
08:00 ÷ 09:00	9	403	24	0	0	0	0	0	436	412	24	0
09:00 ÷ 10:00	7	187	13	0	0	0	0	0	207	194	13	0
10:00 ÷ 11:00	3	109	8	0	0	0	0	0	120	112	8	0
11:00 ÷ 12:00	3	101	7	0	0	0	0	0	111	104	7	0
12:00 ÷ 13:00	2	95	6	0	0	0	0	0	103	97	6	0
13:00 ÷ 14:00	2	114	7	0	0	0	0	0	123	116	7	0
14:00 ÷ 15:00	4	102	6	0	0	0	0	0	112	106	6	0
15:00 ÷ 16:00	3	98	6	0	0	0	0	0	107	101	6	0
16:00 ÷ 17:00	2	116	8	0	1	0	0	0	127	118	8	1
17:00 ÷ 18:00	4	104	8	0	0	0	0	0	116	108	8	0
18:00 ÷ 19:00	3	153	9	0	0	0	0	0	165	156	9	0
19:00 ÷ 20:00	5	136	8	0	0	0	0	0	149	141	8	0
20:00 ÷ 21:00	4	75	5	0	0	0	0	0	84	79	5	0
21:00 ÷ 22:00	0	41	2	0	0	0	0	0	43	41	2	0
22:00 ÷ 23:00	0	34	3	0	0	0	0	0	37	34	3	0
23:00 ÷ 00:00	0	29	1	0	0	0	0	0	30	29	1	0
TOTALE	58	2266	142	0	1	0	0	0	2467	2324	142	1
% CLASSE	2,4	91,9	5,8		0,0				100,0	94,2	5,8	0,0
TOT. DIURNO	49	1853	118	0	1	0	0	0	2021	1902	118	1
% CLASSE	2,4	91,7	5,8		0,0				100,0	94,1	5,8	0,0
TOT. NOTTURNO	9	413	24	0	0	0	0	0	446	422	24	0
% CLASSE	2,0	92,6	5,4						100,0	94,6	5,4	
Media Veh/h	2	94	6	0	0	0	0	0	103	97	6	0
Max Veh/h	9	403	24	0	1	0	0	0	436	412	24	1

COMUNE DI CERNUSCO SUL NAVIGLIO (MI)

RILIEVI DI TRAFFICO

Postazione	7	Strada:	VIA MELGHERA ang. VIA ROGGIA RENATELLA
Direzione	2	SUD - EX SS11	

Tabella 4 - Flussi di traffico MONODIREZIONALI rilevati per classi di Velocità

Periodo	Classi di Velocità [km/h]									Totale Veh	Vel. Media [km/h]
	<20,1	20,1 ÷ 30,0	30,1 ÷ 40,0	40,1 ÷ 50,0	50,1 ÷ 60,0	60,1 ÷ 70,0	70,1 ÷ 80,0	80,1 ÷ 90,0	>90,0		
00:00 ÷ 01:00	1	3	0	5	2	1	0	0	0	12	40,4
01:00 ÷ 02:00	0	3	0	3	0	0	0	0	0	6	35,0
02:00 ÷ 03:00	0	0	0	2	0	0	0	0	0	2	45,0
03:00 ÷ 04:00	0	0	0	1	0	0	0	0	0	1	45,0
04:00 ÷ 05:00	0	0	0	1	0	0	0	0	0	1	45,0
05:00 ÷ 06:00	0	1	6	11	2	1	0	0	0	21	43,1
06:00 ÷ 07:00	0	1	7	17	26	7	1	1	0	60	51,3
07:00 ÷ 08:00	3	10	76	148	54	2	1	0	0	294	43,5
08:00 ÷ 09:00	6	23	117	224	61	4	1	0	0	436	42,4
09:00 ÷ 10:00	1	16	62	83	37	7	1	0	0	207	42,9
10:00 ÷ 11:00	1	8	32	58	15	5	1	0	0	120	43,0
11:00 ÷ 12:00	0	7	20	53	26	5	0	0	0	111	45,2
12:00 ÷ 13:00	0	7	26	51	17	2	0	0	0	103	43,2
13:00 ÷ 14:00	0	8	36	47	31	1	0	0	0	123	43,5
14:00 ÷ 15:00	0	3	26	60	21	2	0	0	0	112	44,4
15:00 ÷ 16:00	0	6	26	52	15	8	0	0	0	107	44,3
16:00 ÷ 17:00	5	11	34	50	23	4	0	0	0	127	41,7
17:00 ÷ 18:00	0	16	34	52	12	0	2	0	0	116	40,9
18:00 ÷ 19:00	1	15	49	68	29	3	0	0	0	165	42,1
19:00 ÷ 20:00	2	16	35	62	28	5	1	0	0	149	42,8
20:00 ÷ 21:00	1	8	15	37	20	1	2	0	0	84	44,2
21:00 ÷ 22:00	2	6	10	20	3	2	0	0	0	43	39,9
22:00 ÷ 23:00	2	5	14	8	4	3	1	0	0	37	40,1
23:00 ÷ 00:00	1	6	9	9	3	2	0	0	0	30	39,2

TOTALE	26	179	634	1122	429	65	11	1	0	2467	43,0
% CLASSE	1,1	7,3	25,7	45,5	17,4	2,6	0,4	0,0		100,0	
TOT. DIURNO	17	130	538	946	341	43	6	0	0	2021	43,0
% CLASSE	0,8	6,4	26,6	46,8	16,9	2,1	0,3			100,0	
TOT. NOTTURNO	9	49	96	176	88	22	5	1	0	446	43,3
% CLASSE	2,0	11,0	21,5	39,5	19,7	4,9	1,1	0,2		100,0	

COMUNE DI CERNUSCO SUL NAVIGLIO (MI)

RILIEVI DI TRAFFICO

Postazione	7	Strada:	VIA MELGHERA ang. VIA ROGGIA RENATELLA
------------	---	---------	--

Tabella 5 - Flussi di traffico BIDIREZIONALI rilevati per classi veicolari

Periodo	Classi di veicolari								TOTALE 1÷8	Traffico leggero (auto, moto) 1÷2	Traffico leggero commerciale 3	Traffico pesante 4÷8
	1 Motocicli	2 Autovetture	3 Veicoli commerciali leggeri	4 Veicoli industriali isolati	5 Autobus	6 Autoarticolato	7 Autotreno	8 Veicoli eccezionali				
00:00 ÷ 01:00	1	47	3	0	0	0	0	0	51	48	3	0
01:00 ÷ 02:00	0	27	0	0	0	0	0	0	27	27	0	0
02:00 ÷ 03:00	0	9	0	0	0	0	0	0	9	9	0	0
03:00 ÷ 04:00	0	3	0	0	0	0	0	0	3	3	0	0
04:00 ÷ 05:00	0	3	0	0	0	0	0	0	3	3	0	0
05:00 ÷ 06:00	0	23	1	0	0	0	0	0	24	23	1	0
06:00 ÷ 07:00	0	72	4	0	0	0	0	0	76	72	4	0
07:00 ÷ 08:00	11	384	23	0	0	0	0	0	418	395	23	0
08:00 ÷ 09:00	11	514	31	0	0	0	0	0	556	525	31	0
09:00 ÷ 10:00	9	297	20	0	0	0	0	0	326	306	20	0
10:00 ÷ 11:00	5	236	15	0	0	0	0	0	256	241	15	0
11:00 ÷ 12:00	6	224	15	0	0	0	0	0	245	230	15	0
12:00 ÷ 13:00	6	266	18	0	0	0	0	0	290	272	18	0
13:00 ÷ 14:00	9	292	19	0	0	0	0	0	320	301	19	0
14:00 ÷ 15:00	8	237	17	0	0	0	0	0	262	245	17	0
15:00 ÷ 16:00	8	292	17	0	0	0	0	0	317	300	17	0
16:00 ÷ 17:00	9	386	24	0	1	0	0	0	420	395	24	1
17:00 ÷ 18:00	15	415	27	0	0	0	0	0	457	430	27	0
18:00 ÷ 19:00	10	507	29	0	0	0	0	0	546	517	29	0
19:00 ÷ 20:00	11	434	26	1	0	0	0	0	472	445	26	1
20:00 ÷ 21:00	9	237	17	0	0	0	0	0	263	246	17	0
21:00 ÷ 22:00	2	139	8	0	0	0	0	0	149	141	8	0
22:00 ÷ 23:00	0	82	6	0	0	0	0	0	88	82	6	0
23:00 ÷ 00:00	1	72	5	0	0	0	0	0	78	73	5	0
TOTALE	131	5198	325	1	1	0	0	0	5656	5329	325	2
% CLASSE	2,3	91,9	5,7	0,0	0,0				100,0	94,2	5,7	0,0
TOT. DIURNO	107	4050	255	0	1	0	0	0	4413	4157	255	1
% CLASSE	2,4	91,8	5,8		0,0				100,0	94,2	5,8	0,0
TOT. NOTTURNO	24	1148	70	1	0	0	0	0	1243	1172	70	1
% CLASSE	1,9	92,4	5,6	0,1					100,0	94,3	5,6	0,1
Media Veh/h	5	217	14	0	0	0	0	0	236	222	14	0
Max Veh/h	15	514	31	1	1	0	0	0	556	525	31	1

COMUNE DI CERNUSCO SUL NAVIGLIO (MI)

RILIEVI DI TRAFFICO

Postazione	7	Strada:	VIA MELGHERA ang. VIA ROGGIA RENATELLA
-------------------	----------	---------	--

Tabella 6 - Flussi di traffico BIDIREZIONALI rilevati per classi di Velocità

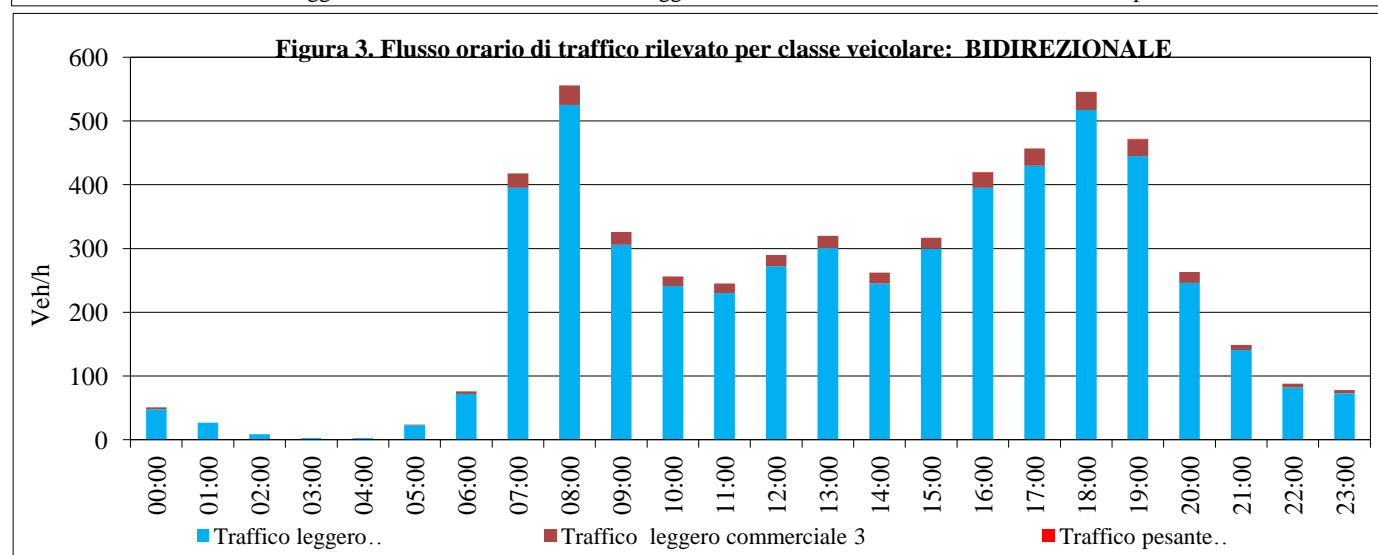
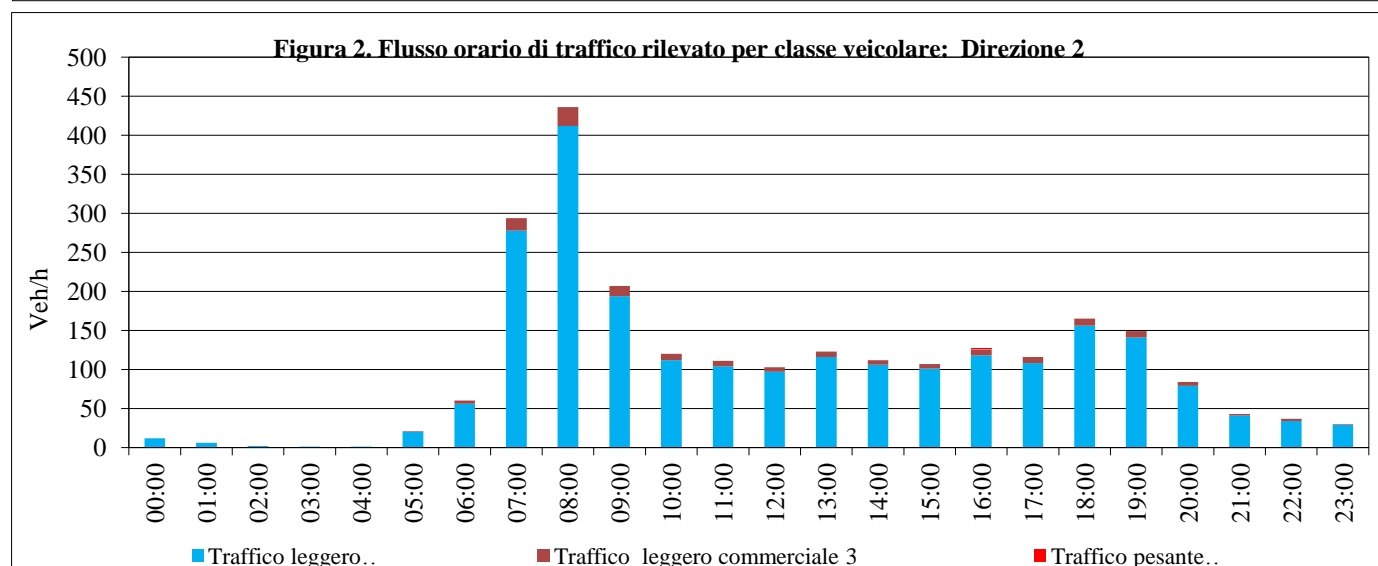
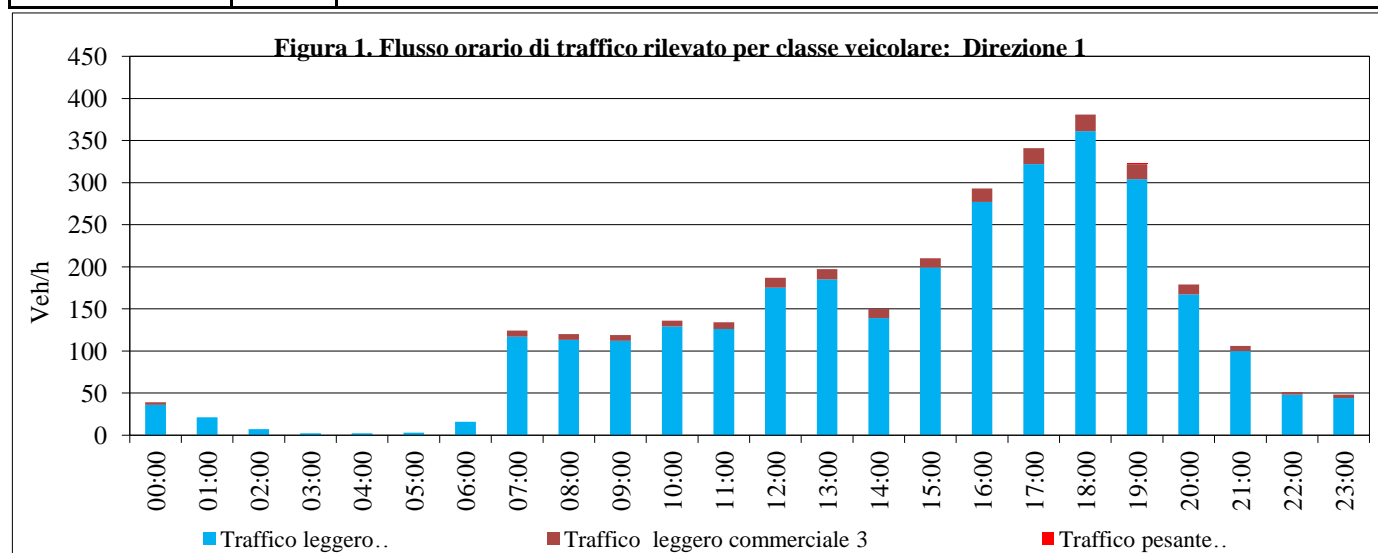
Periodo	Classi di Velocità [km/h]									Totale Veh	Vel. Media [km/h]
	<20,1	20,1 ÷ 30,0	30,1 ÷ 40,0	40,1 ÷ 50,0	50,1 ÷ 60,0	60,1 ÷ 70,0	70,1 ÷ 80,0	80,1 ÷ 90,0	>90,0		
00:00 ÷ 01:00	1	6	8	21	12	3	0	0	0	51	43,9
01:00 ÷ 02:00	0	3	4	13	4	2	0	1	0	27	45,7
02:00 ÷ 03:00	0	0	0	5	2	1	1	0	0	9	52,8
03:00 ÷ 04:00	0	0	0	3	0	0	0	0	0	3	45,0
04:00 ÷ 05:00	0	0	0	3	0	0	0	0	0	3	45,0
05:00 ÷ 06:00	0	1	6	13	3	1	0	0	0	24	43,8
06:00 ÷ 07:00	0	1	8	28	30	7	1	1	0	76	50,4
07:00 ÷ 08:00	6	15	90	210	87	9	1	0	0	418	44,2
08:00 ÷ 09:00	6	45	136	262	99	7	1	0	0	556	42,6
09:00 ÷ 10:00	1	29	87	125	70	13	1	0	0	326	43,5
10:00 ÷ 11:00	1	13	63	126	41	10	2	0	0	256	44,0
11:00 ÷ 12:00	0	12	46	98	71	17	1	0	0	245	46,6
12:00 ÷ 13:00	1	14	52	126	82	13	2	0	0	290	46,1
13:00 ÷ 14:00	0	17	67	128	100	8	0	0	0	320	45,5
14:00 ÷ 15:00	1	10	55	118	68	9	1	0	0	262	45,4
15:00 ÷ 16:00	1	19	52	147	80	16	1	1	0	317	45,8
16:00 ÷ 17:00	6	27	82	179	105	19	2	0	0	420	44,8
17:00 ÷ 18:00	2	27	64	220	119	23	2	0	0	457	46,0
18:00 ÷ 19:00	1	25	112	233	151	22	2	0	0	546	45,7
19:00 ÷ 20:00	2	30	87	200	124	28	1	0	0	472	45,6
20:00 ÷ 21:00	1	13	51	109	64	21	4	0	0	263	46,4
21:00 ÷ 22:00	2	14	24	71	30	7	1	0	0	149	44,2
22:00 ÷ 23:00	2	9	26	28	15	7	1	0	0	88	42,8
23:00 ÷ 00:00	1	8	23	25	16	3	2	0	0	78	43,1

TOTALE	35	338	1143	2491	1373	246	27	3	0	5656	45,0
% CLASSE	0,6	6,0	20,2	44,0	24,3	4,3	0,5	0,1		100,0	
TOT. DIURNO	26	253	906	1972	1073	166	16	1	0	4413	44,9
% CLASSE	0,6	5,7	20,5	44,7	24,3	3,8	0,4	0,0		100,0	
TOT. NOTTURNO	9	85	237	519	300	80	11	2	0	1243	45,5
% CLASSE	0,7	6,8	19,1	41,8	24,1	6,4	0,9	0,2		100,0	

COMUNE DI CERNUSCO SUL NAVIGLIO (MI)

RILIEVI DI TRAFFICO

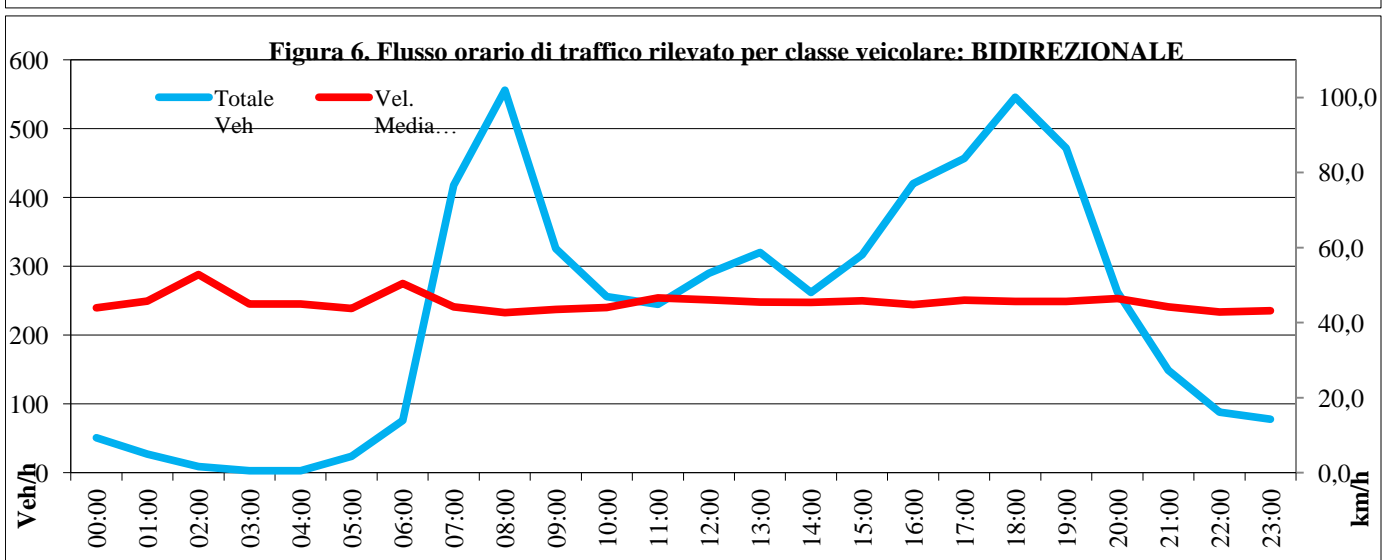
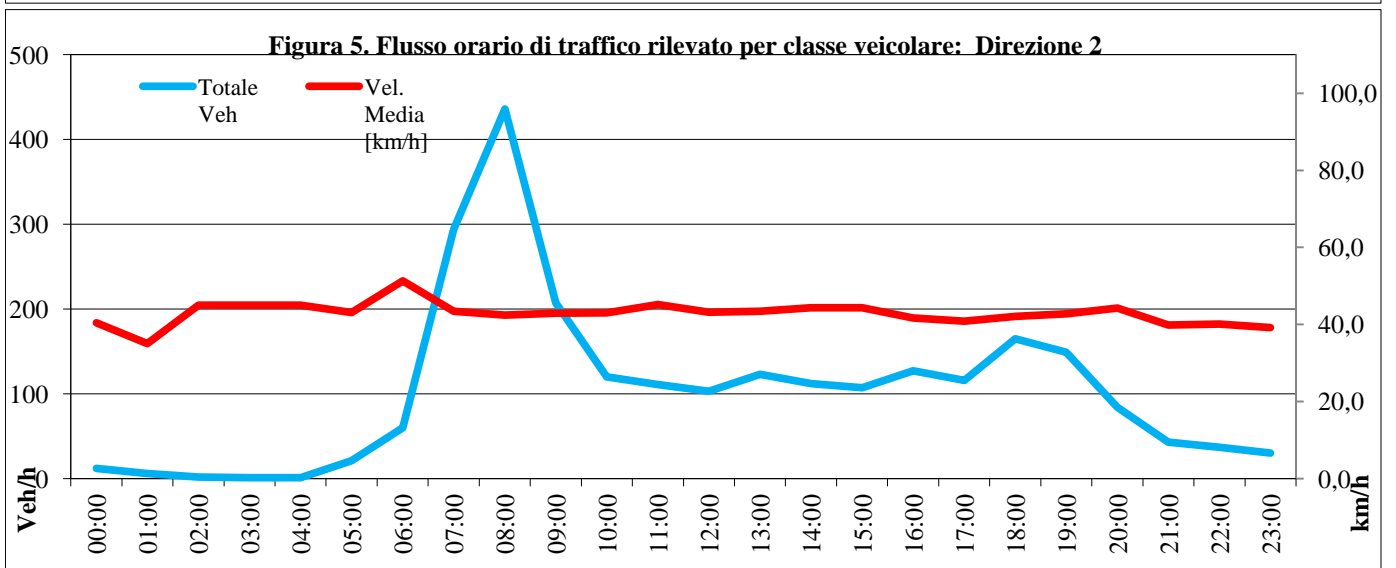
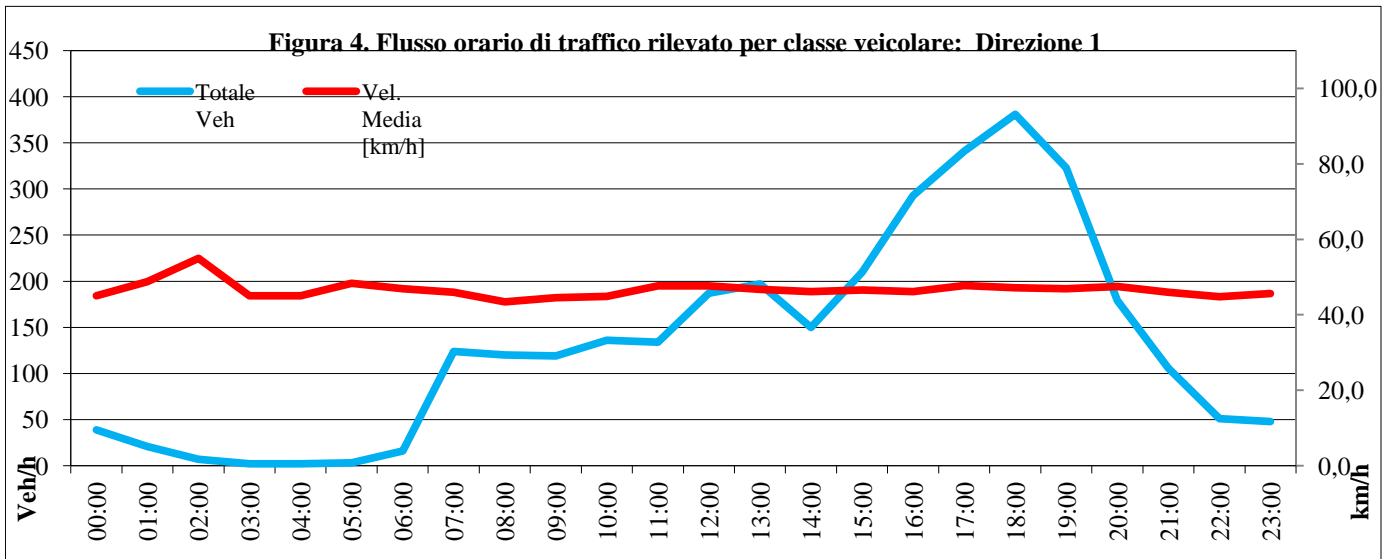
Postazione	7	Strada:	VIA MELGHERA ang. VIA ROGGIA RENATELLA
Direzione	1	NORD - VIA DON LUIGI STURZO	
Direzione	2	SUD - EX SS11	



COMUNE DI CERNUSCO SUL NAVIGLIO (MI)

RILIEVI DI TRAFFICO

Postazione	7	Strada:	VIA MELGHERA ang. VIA ROGGIA RENATELLA
Direzione	1		NORD - VIA DON LUIGI STURZO
Direzione	2		SUD - EX SS11



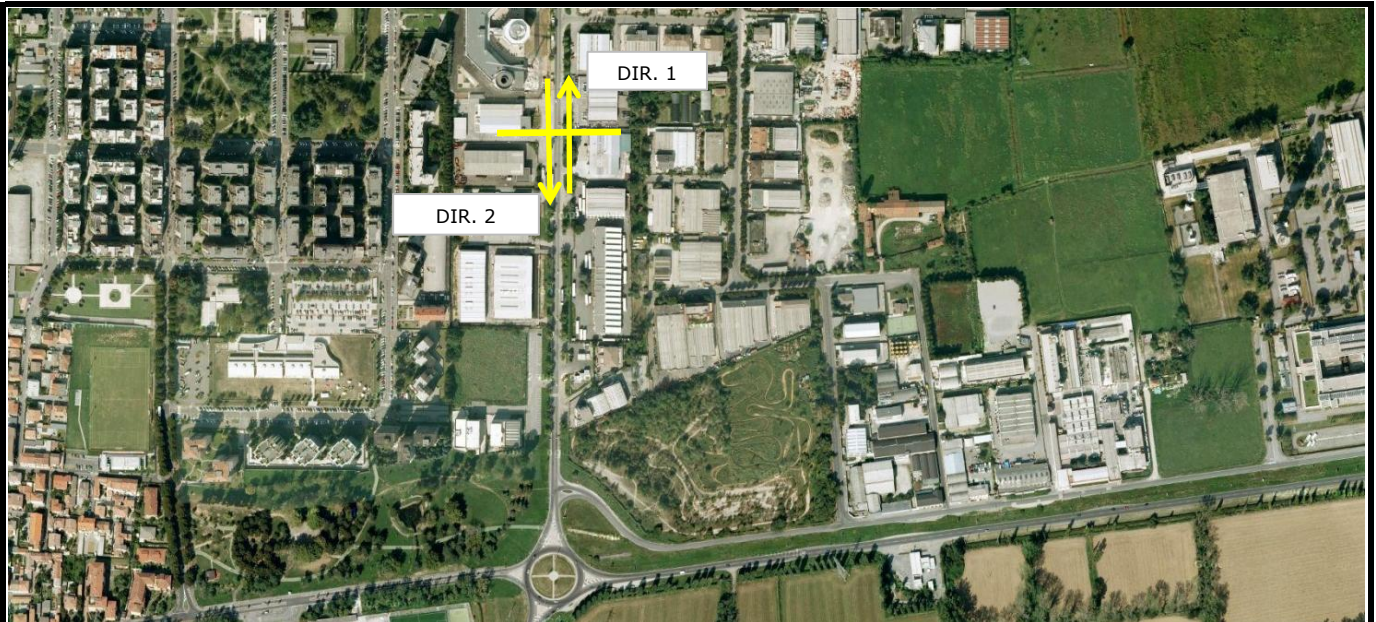
COMUNE DI CERNUSCO SUL NAVIGLIO

RILIEVI DI TRAFFICO

Postazione: **8**

Strada	VIA TORINO - CIV. 30
Direzione 1 vs.	SUD - SP103 - PIOLTELLO
Direzione 2 vs.	NORD - CENTRO CITTA'

Data dal	11/04/2013	Data al	12/04/2013
Giorno da	GIOVEDÌ	Giorno al	VENERDÌ
dalle ore	0:00:00	alle ore	24:00:00
Durata	48 ORE		



COMUNE DI CERNUSCO SUL NAVIGLIO

RILIEVI DI TRAFFICO

Postazione: **8**

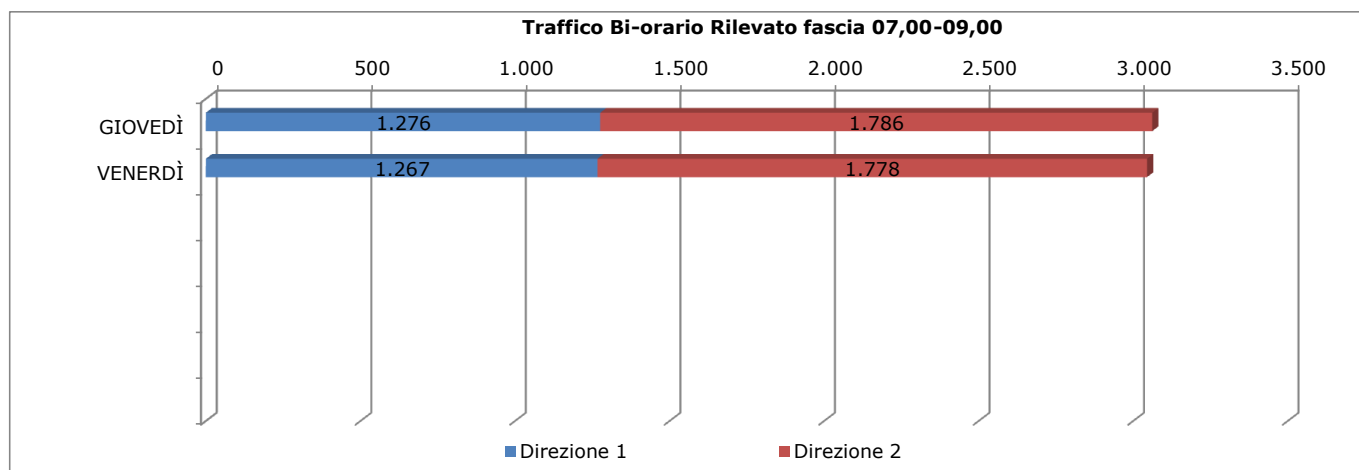
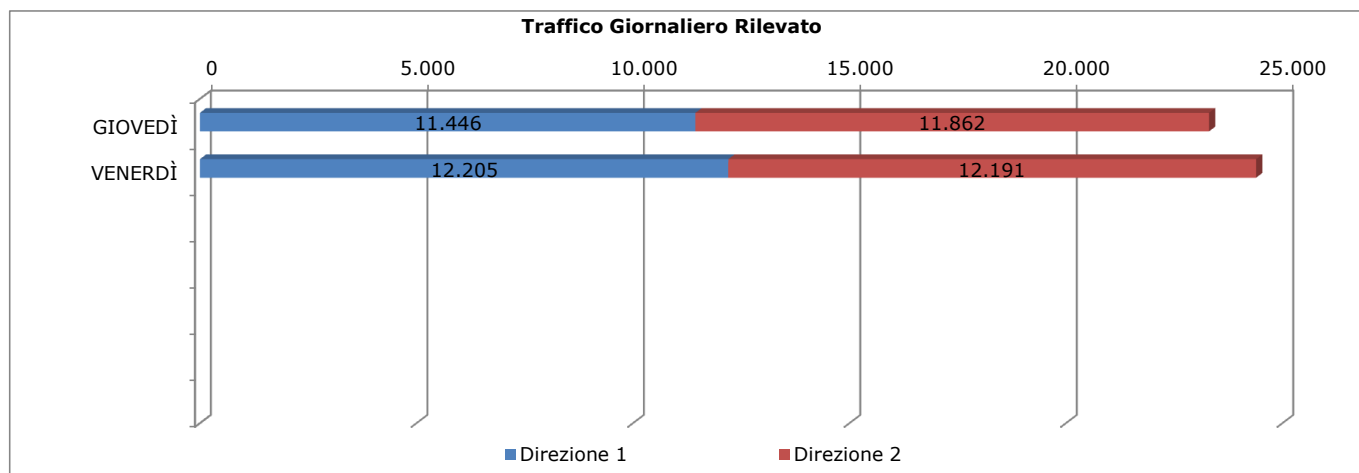
Strada	VIA TORINO - CIV. 30
Direzione 1 vs.	SUD - SP103 - PIOLTELLO
Direzione 2 vs.	NORD - CENTRO CITTA'

Data dal	11/04/2013	Data al	12/04/2013
Giorno da	GIOVEDÌ	Giorno al	VENERDÌ
dalle ore	0:00:00	alle ore	24:00:00
Durata	48 ORE		

		TRAFFICO GIORNALIERO RILEVATO				TRAFFICO BI-ORARIO RILEVATO FASCIA DI PUNTA 07,00-09,00		
Giorno	Data	Direzione 1	Direzione 2	Totale	% Pesante	Direzione 1	Direzione 2	Totale
GIOVEDÌ	11/04/2013	11.446	11.862	23.308	11,7	1.276	1.786	3.062
VENERDÌ	12/04/2013	12.205	12.191	24.396	11,4	1.267	1.778	3.045

Traffico Medio Rilevato	11.826	12.027	23.852
-------------------------	---------------	---------------	---------------

1.272	1.782	3.054
--------------	--------------	--------------



IN ALLEGATO SONO RIPORTATE LE TAVOLE DI DETTAGLIO CON IL RIEPILOGO ORARIO PER DIREZIONE DI MARCIA, TIPOLOGIA DI VEICOLO E CLASSE DI VELOCITA'

COMUNE DI CERNUSCO SUL NAVIGLIO

RILIEVI DI TRAFFICO

Postazione: **8**

Strada	VIA TORINO - CIV. 30
Direzione 1 vs.	SUD - SP103 - PIOLTELLO
Direzione 2 vs.	NORD - CENTRO CITTA'

Data dal	11/04/2013	Data al	11/04/2013
Giorno da	GIOVEDI	Giorno al	GIOVEDI
dalle ore	0:00:00	alle ore	24:00:00
Durata	24 ORE		

**POSTAZIONE 8
VIA TORINO - CIV. 30**

ANNOTAZIONI

NULLA DI RILEVANTE.

COMUNE DI CERNUSCO SUL NAVIGLIO

RILIEVI DI TRAFFICO

Postazione	8	Strada:	VIA TORINO - CIV. 30
Direzione	1	SUD - SP103 - PIOLTELLO	

Tabella 1 - Flussi di traffico MONODIREZIONALI rilevati per classi veicolari

Periodo	Classi di veicolari								TOTALE 1÷8	Traffico leggero (auto, moto) 1÷2	Traffico leggero commerciale 3	Traffico pesante 4÷8
	1	2	3	4	5	6	7	8				
	Motocicli	Autovetture	Veicoli commerciali leggeri	Veicoli industriali isolati	Autobus	Autoarticolato	Autotreno	Veicoli eccezionali				
00:00 ÷ 01:00	2	119	7	1	0	0	0	0	129	121	7	1
01:00 ÷ 02:00	0	59	4	0	1	0	1	0	65	59	4	2
02:00 ÷ 03:00	0	25	1	0	0	3	1	0	30	25	1	4
03:00 ÷ 04:00	0	24	1	0	0	3	1	1	30	24	1	5
04:00 ÷ 05:00	1	44	3	3	1	0	1	0	53	45	3	5
05:00 ÷ 06:00	3	127	7	4	1	1	2	0	145	130	7	8
06:00 ÷ 07:00	6	319	23	6	6	9	0	0	369	325	23	21
07:00 ÷ 08:00	20	575	45	21	6	16	4	0	687	595	45	47
08:00 ÷ 09:00	20	496	37	14	10	10	2	0	589	516	37	36
09:00 ÷ 10:00	14	539	36	11	3	9	2	0	614	553	36	25
10:00 ÷ 11:00	23	529	40	17	8	17	3	0	637	552	40	45
11:00 ÷ 12:00	17	558	42	24	7	13	2	0	663	575	42	46
12:00 ÷ 13:00	16	623	41	6	4	13	3	0	706	639	41	26
13:00 ÷ 14:00	27	602	45	12	5	16	2	1	710	629	45	36
14:00 ÷ 15:00	24	634	40	14	6	9	0	0	727	658	40	29
15:00 ÷ 16:00	10	659	47	7	8	18	0	0	749	669	47	33
16:00 ÷ 17:00	14	681	51	13	7	8	0	0	774	695	51	28
17:00 ÷ 18:00	19	789	52	8	1	9	0	1	879	808	52	19
18:00 ÷ 19:00	21	816	50	6	2	3	0	0	898	837	50	11
19:00 ÷ 20:00	19	691	44	3	0	3	1	0	761	710	44	7
20:00 ÷ 21:00	9	389	25	3	1	2	0	0	429	398	25	6
21:00 ÷ 22:00	6	303	20	0	1	2	1	0	333	309	20	4
22:00 ÷ 23:00	9	241	17	0	0	4	0	0	271	250	17	4
23:00 ÷ 00:00	5	176	13	0	0	4	0	0	198	181	13	4
TOTALE	285	10018	691	173	78	172	26	3	11446	10303	691	452
% CLASSE	2,5	87,5	6,0	1,5	0,7	1,5	0,2	0,0	100,0	90,0	6,0	3,9
TOT. DIURNO	225	7501	526	153	67	141	18	2	8633	7726	526	381
% CLASSE	2,6	86,9	6,1	1,8	0,8	1,6	0,2	0,0	100,0	89,5	6,1	4,4
TOT. NOTTURNO	60	2517	165	20	11	31	8	1	2813	2577	165	71
% CLASSE	2,1	89,5	5,9	0,7	0,4	1,1	0,3	0,0	100,0	91,6	5,9	2,5
Media Veh/h	12	417	29	7	3	7	1	0	477	429	29	19
Max Veh/h	27	816	52	24	10	18	4	1	898	837	52	47

COMUNE DI CERNUSCO SUL NAVIGLIO

RILIEVI DI TRAFFICO

Postazione	8	Strada:	VIA TORINO - CIV. 30
Direzione	1	SUD - SP103 - PIOLTELLO	

Tabella 2 - Flussi di traffico MONODIREZIONALI rilevati per classi di Velocità

Periodo	Classi di Velocità [km/h]									Totale Veh	Vel. Media [km/h]
	<20,1	20,1 ÷ 30,0	30,1 ÷ 40,0	40,1 ÷ 50,0	50,1 ÷ 60,0	60,1 ÷ 70,0	70,1 ÷ 80,0	80,1 ÷ 90,0	>90,0		
00:00 ÷ 01:00	0	0	3	17	32	48	16	7	6	129	63,1
01:00 ÷ 02:00	2	1	2	10	9	14	12	9	6	65	65,2
02:00 ÷ 03:00	1	0	2	3	8	9	5	0	2	30	60,5
03:00 ÷ 04:00	0	0	3	3	9	7	7	0	1	30	60,5
04:00 ÷ 05:00	1	1	2	2	15	13	8	10	1	53	64,4
05:00 ÷ 06:00	1	2	4	17	47	39	22	7	6	145	61,6
06:00 ÷ 07:00	5	6	20	96	138	64	29	7	4	369	54,6
07:00 ÷ 08:00	4	27	121	300	173	50	6	3	3	687	46,9
08:00 ÷ 09:00	20	32	117	206	157	49	6	2	0	589	45,5
09:00 ÷ 10:00	14	20	78	252	181	52	11	5	1	614	47,9
10:00 ÷ 11:00	7	20	86	285	184	42	10	2	1	637	47,5
11:00 ÷ 12:00	6	26	84	306	186	44	8	3	0	663	47,3
12:00 ÷ 13:00	2	21	96	308	191	72	13	2	1	706	48,4
13:00 ÷ 14:00	6	24	71	268	251	69	19	1	1	710	49,4
14:00 ÷ 15:00	3	27	90	310	221	56	18	2	0	727	48,3
15:00 ÷ 16:00	13	32	108	340	197	51	7	1	0	749	46,4
16:00 ÷ 17:00	10	23	59	331	279	61	9	1	1	774	48,8
17:00 ÷ 18:00	30	32	149	415	219	28	5	0	1	879	44,7
18:00 ÷ 19:00	82	137	134	297	195	48	3	2	0	898	40,7
19:00 ÷ 20:00	1	12	47	294	295	95	16	1	0	761	51,1
20:00 ÷ 21:00	0	3	11	114	187	87	18	4	5	429	55,3
21:00 ÷ 22:00	0	0	16	85	135	77	15	4	1	333	55,2
22:00 ÷ 23:00	0	1	15	59	106	68	17	3	2	271	56,0
23:00 ÷ 00:00	0	3	9	29	75	53	19	6	4	198	58,6

TOTALE	208	450	1327	4347	3490	1196	299	82	47	11446	48,9
% CLASSE	1,8	3,9	11,6	38,0	30,5	10,4	2,6	0,7	0,4	100,0	
TOT. DIURNO	197	421	1193	3618	2434	622	115	24	9	8633	46,7
% CLASSE	2,3	4,9	13,8	41,9	28,2	7,2	1,3	0,3	0,1	100,0	
TOT. NOTTURNO	11	29	134	729	1056	574	184	58	38	2813	55,5
% CLASSE	0,4	1,0	4,8	25,9	37,5	20,4	6,5	2,1	1,4	100,0	

COMUNE DI CERNUSCO SUL NAVIGLIO

RILIEVI DI TRAFFICO

Postazione	8	Strada:	VIA TORINO - CIV. 30
Direzione	2	NORD - CENTRO CITTA'	

Tabella 3 - Flussi di traffico MONODIREZIONALI rilevati per classi veicolari

Periodo	Classi di veicolari								TOTALE 1÷8	Traffico leggero (auto, moto) 1÷2	Traffico leggero commerciale 3	Traffico pesante 4÷8
	1	2	3	4	5	6	7	8				
	Motocicli	Autovetture	Veicoli commerciali leggeri	Veicoli industriali isolati	Autobus	Autoarticolato	Autotreno	Veicoli eccezionali				
00:00 ÷ 01:00	3	99	7	0	1	2	0	0	112	102	7	3
01:00 ÷ 02:00	0	48	3	0	1	1	0	1	54	48	3	3
02:00 ÷ 03:00	0	16	1	1	2	0	0	2	22	16	1	5
03:00 ÷ 04:00	0	12	0	0	1	1	6	1	21	12	0	9
04:00 ÷ 05:00	0	29	3	0	1	1	6	1	41	29	3	9
05:00 ÷ 06:00	4	118	9	3	1	2	8	0	145	122	9	14
06:00 ÷ 07:00	11	274	22	10	3	1	8	1	330	285	22	23
07:00 ÷ 08:00	18	620	50	16	22	19	7	3	755	638	50	67
08:00 ÷ 09:00	29	857	66	29	23	16	6	5	1031	886	66	79
09:00 ÷ 10:00	18	677	47	28	23	12	8	11	824	695	47	82
10:00 ÷ 11:00	18	508	43	26	18	14	16	5	648	526	43	79
11:00 ÷ 12:00	17	519	39	21	23	7	15	8	649	536	39	74
12:00 ÷ 13:00	13	580	45	14	15	5	12	9	693	593	45	55
13:00 ÷ 14:00	12	636	40	18	18	16	13	6	759	648	40	71
14:00 ÷ 15:00	12	630	41	29	16	8	8	3	747	642	41	64
15:00 ÷ 16:00	17	615	46	16	11	13	3	5	726	632	46	48
16:00 ÷ 17:00	18	667	44	22	16	13	5	7	792	685	44	63
17:00 ÷ 18:00	29	812	58	21	13	8	4	7	952	841	58	53
18:00 ÷ 19:00	17	687	45	7	11	3	1	5	776	704	45	27
19:00 ÷ 20:00	15	582	40	6	4	7	1	1	656	597	40	19
20:00 ÷ 21:00	11	393	24	1	4	2	4	1	440	404	24	12
21:00 ÷ 22:00	6	248	17	1	2	1	1	0	276	254	17	5
22:00 ÷ 23:00	8	219	14	0	2	0	1	0	244	227	14	3
23:00 ÷ 00:00	2	154	11	2	0	0	0	0	169	156	11	2
TOTALE	278	10000	715	271	231	152	133	82	11862	10278	715	869
% CLASSE	2,3	84,3	6,0	2,3	1,9	1,3	1,1	0,7	100,0	86,6	6,0	7,3
TOT. DIURNO	218	7808	564	247	209	134	98	74	9352	8026	564	762
% CLASSE	2,3	83,5	6,0	2,6	2,2	1,4	1,0	0,8	100,0	85,8	6,0	8,1
TOT. NOTTURNO	60	2192	151	24	22	18	35	8	2510	2252	151	107
% CLASSE	2,4	87,3	6,0	1,0	0,9	0,7	1,4	0,3	100,0	89,7	6,0	4,3
Media Veh/h	12	417	30	11	10	6	6	3	494	428	30	36
Max Veh/h	29	857	66	29	23	19	16	11	1031	886	66	82

COMUNE DI CERNUSCO SUL NAVIGLIO

RILIEVI DI TRAFFICO

Postazione	8	Strada:	VIA TORINO - CIV. 30
Direzione	2	NORD - CENTRO CITTA'	

Tabella 4 - Flussi di traffico MONODIREZIONALI rilevati per classi di Velocità

Periodo	Classi di Velocità [km/h]									Totale Veh	Vel. Media [km/h]
	<20,1	20,1 ÷ 30,0	30,1 ÷ 40,0	40,1 ÷ 50,0	50,1 ÷ 60,0	60,1 ÷ 70,0	70,1 ÷ 80,0	80,1 ÷ 90,0	>90,0		
00:00 ÷ 01:00	0	0	0	14	41	33	19	2	3	112	61,8
01:00 ÷ 02:00	0	1	0	5	16	14	13	4	1	54	64,0
02:00 ÷ 03:00	2	1	1	1	6	7	2	1	1	22	56,6
03:00 ÷ 04:00	0	0	0	4	10	4	1	2	0	21	58,8
04:00 ÷ 05:00	0	0	0	6	11	13	3	5	3	41	65,1
05:00 ÷ 06:00	1	2	4	19	50	29	28	9	3	145	61,1
06:00 ÷ 07:00	0	0	7	73	132	83	28	4	3	330	57,3
07:00 ÷ 08:00	18	40	139	261	202	68	19	5	3	755	47,0
08:00 ÷ 09:00	261	261	194	213	87	13	1	0	1	1031	30,4
09:00 ÷ 10:00	70	76	201	255	166	49	5	2	0	824	41,2
10:00 ÷ 11:00	20	19	69	243	217	68	7	3	2	648	48,4
11:00 ÷ 12:00	4	16	81	231	244	57	14	2	0	649	49,3
12:00 ÷ 13:00	8	15	82	266	234	76	10	2	0	693	49,1
13:00 ÷ 14:00	5	33	82	314	255	59	9	1	1	759	48,2
14:00 ÷ 15:00	1	7	93	346	219	68	12	1	0	747	48,8
15:00 ÷ 16:00	3	26	103	273	253	58	10	0	0	726	48,2
16:00 ÷ 17:00	20	63	144	332	172	48	9	2	2	792	44,7
17:00 ÷ 18:00	376	267	90	117	82	17	2	1	0	952	25,9
18:00 ÷ 19:00	31	44	155	287	189	59	10	1	0	776	44,9
19:00 ÷ 20:00	0	4	58	221	245	97	24	6	1	656	52,2
20:00 ÷ 21:00	0	4	45	117	180	64	24	3	3	440	53,1
21:00 ÷ 22:00	0	0	5	57	127	54	24	6	3	276	57,4
22:00 ÷ 23:00	0	1	5	32	103	76	20	6	1	244	58,8
23:00 ÷ 00:00	0	1	1	17	52	68	24	5	1	169	61,7

TOTALE	820	881	1559	3704	3293	1182	318	73	32	11862	45,7
% CLASSE	6,9	7,4	13,1	31,2	27,8	10,0	2,7	0,6	0,3	100,0	
TOT. DIURNO	817	867	1433	3138	2320	640	108	20	9	9352	42,9
% CLASSE	8,7	9,3	15,3	33,6	24,8	6,8	1,2	0,2	0,1	100,0	
TOT. NOTTURNO	3	14	126	566	973	542	210	53	23	2510	56,4
% CLASSE	0,1	0,6	5,0	22,5	38,8	21,6	8,4	2,1	0,9	100,0	

COMUNE DI CERNUSCO SUL NAVIGLIO

RILIEVI DI TRAFFICO

Postazione	8	Strada:	VIA TORINO - CIV. 30
------------	---	---------	----------------------

Tabella 5 - Flussi di traffico BIDIREZIONALI rilevati per classi veicolari

Periodo	Classi di veicolari								TOTALE 1÷8	Traffico leggero (auto, moto) 1÷2	Traffico leggero commerciale 3	Traffico pesante 4÷8
	1 Motocicli	2 Autovetture	3 Veicoli commerciali leggeri	4 Veicoli industriali isolati	5 Autobus	6 Autoarticolato	7 Autotreno	8 Veicoli eccezionali				
00:00 ÷ 01:00	5	218	14	1	1	2	0	0	241	223	14	4
01:00 ÷ 02:00	0	107	7	0	2	1	1	1	119	107	7	5
02:00 ÷ 03:00	0	41	2	1	2	3	1	2	52	41	2	9
03:00 ÷ 04:00	0	36	1	0	1	4	7	2	51	36	1	14
04:00 ÷ 05:00	1	73	6	3	2	1	7	1	94	74	6	14
05:00 ÷ 06:00	7	245	16	7	2	3	10	0	290	252	16	22
06:00 ÷ 07:00	17	593	45	16	9	10	8	1	699	610	45	44
07:00 ÷ 08:00	38	1195	95	37	28	35	11	3	1442	1233	95	114
08:00 ÷ 09:00	49	1353	103	43	33	26	8	5	1620	1402	103	115
09:00 ÷ 10:00	32	1216	83	39	26	21	10	11	1438	1248	83	107
10:00 ÷ 11:00	41	1037	83	43	26	31	19	5	1285	1078	83	124
11:00 ÷ 12:00	34	1077	81	45	30	20	17	8	1312	1111	81	120
12:00 ÷ 13:00	29	1203	86	20	19	18	15	9	1399	1232	86	81
13:00 ÷ 14:00	39	1238	85	30	23	32	15	7	1469	1277	85	107
14:00 ÷ 15:00	36	1264	81	43	22	17	8	3	1474	1300	81	93
15:00 ÷ 16:00	27	1274	93	23	19	31	3	5	1475	1301	93	81
16:00 ÷ 17:00	32	1348	95	35	23	21	5	7	1566	1380	95	91
17:00 ÷ 18:00	48	1601	110	29	14	17	4	8	1831	1649	110	72
18:00 ÷ 19:00	38	1503	95	13	13	6	1	5	1674	1541	95	38
19:00 ÷ 20:00	34	1273	84	9	4	10	2	1	1417	1307	84	26
20:00 ÷ 21:00	20	782	49	4	5	4	4	1	869	802	49	18
21:00 ÷ 22:00	12	551	37	1	3	3	2	0	609	563	37	9
22:00 ÷ 23:00	17	460	31	0	2	4	1	0	515	477	31	7
23:00 ÷ 00:00	7	330	24	2	0	4	0	0	367	337	24	6
TOTALE	563	20018	1406	444	309	324	159	85	23308	20581	1406	1321
% CLASSE	2,4	85,9	6,0	1,9	1,3	1,4	0,7	0,4	100,0	88,3	6,0	5,7
TOT. DIURNO	443	15309	1090	400	276	275	116	76	17985	15752	1090	1143
% CLASSE	2,5	85,1	6,1	2,2	1,5	1,5	0,6	0,4	100,0	87,6	6,1	6,4
TOT. NOTTURNO	120	4709	316	44	33	49	43	9	5323	4829	316	178
% CLASSE	2,3	88,5	5,9	0,8	0,6	0,9	0,8	0,2	100,0	90,7	5,9	3,3
Media Veh/h	23	834	59	19	13	14	7	4	971	858	59	55
Max Veh/h	49	1601	110	45	33	35	19	11	1831	1649	110	124

COMUNE DI CERNUSCO SUL NAVIGLIO

RILIEVI DI TRAFFICO

Postazione	8	Strada:	VIA TORINO - CIV. 30
-------------------	----------	---------	----------------------

Tabella 6 - Flussi di traffico BIDIREZIONALI rilevati per classi di Velocità

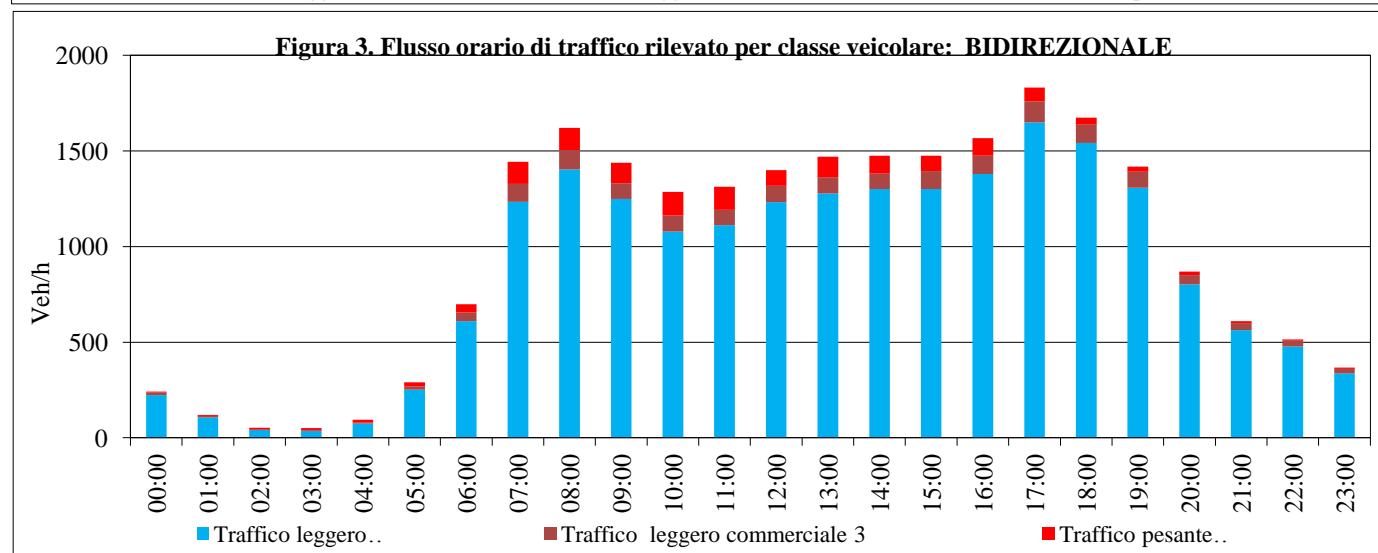
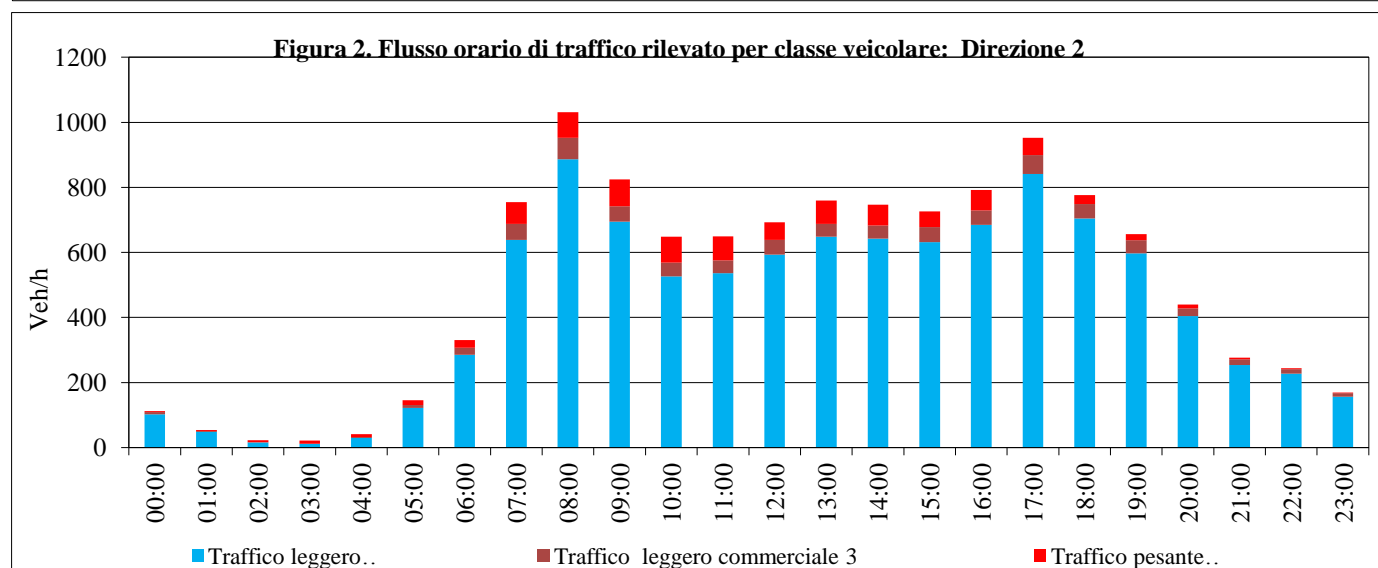
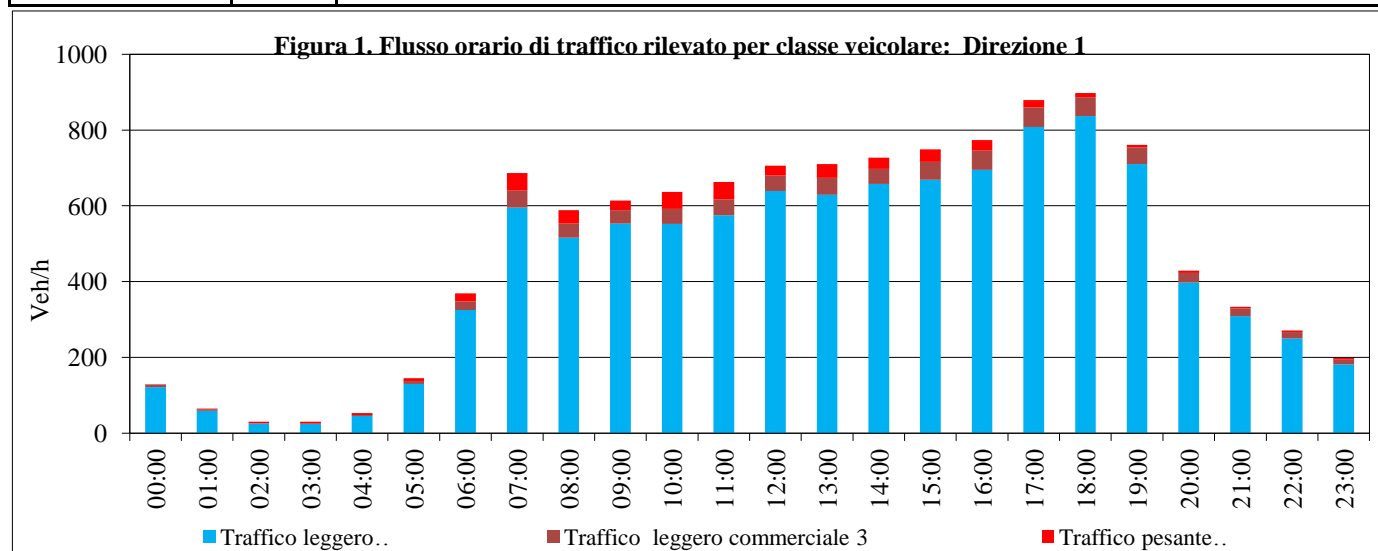
Periodo	Classi di Velocità [km/h]									Totale Veh	Vel. Media [km/h]
	<20,1	20,1 ÷ 30,0	30,1 ÷ 40,0	40,1 ÷ 50,0	50,1 ÷ 60,0	60,1 ÷ 70,0	70,1 ÷ 80,0	80,1 ÷ 90,0	>90,0		
00:00 ÷ 01:00	0	0	3	31	73	81	35	9	9	241	62,5
01:00 ÷ 02:00	2	2	2	15	25	28	25	13	7	119	64,6
02:00 ÷ 03:00	3	1	3	4	14	16	7	1	3	52	58,8
03:00 ÷ 04:00	0	0	3	7	19	11	8	2	1	51	59,8
04:00 ÷ 05:00	1	1	2	8	26	26	11	15	4	94	64,7
05:00 ÷ 06:00	2	4	8	36	97	68	50	16	9	290	61,3
06:00 ÷ 07:00	5	6	27	169	270	147	57	11	7	699	55,9
07:00 ÷ 08:00	22	67	260	561	375	118	25	8	6	1442	46,9
08:00 ÷ 09:00	281	293	311	419	244	62	7	2	1	1620	35,9
09:00 ÷ 10:00	84	96	279	507	347	101	16	7	1	1438	44,1
10:00 ÷ 11:00	27	39	155	528	401	110	17	5	3	1285	48,0
11:00 ÷ 12:00	10	42	165	537	430	101	22	5	0	1312	48,3
12:00 ÷ 13:00	10	36	178	574	425	148	23	4	1	1399	48,8
13:00 ÷ 14:00	11	57	153	582	506	128	28	2	2	1469	48,8
14:00 ÷ 15:00	4	34	183	656	440	124	30	3	0	1474	48,6
15:00 ÷ 16:00	16	58	211	613	450	109	17	1	0	1475	47,3
16:00 ÷ 17:00	30	86	203	663	451	109	18	3	3	1566	46,7
17:00 ÷ 18:00	406	299	239	532	301	45	7	1	1	1831	35,0
18:00 ÷ 19:00	113	181	289	584	384	107	13	3	0	1674	42,6
19:00 ÷ 20:00	1	16	105	515	540	192	40	7	1	1417	51,6
20:00 ÷ 21:00	0	7	56	231	367	151	42	7	8	869	54,2
21:00 ÷ 22:00	0	0	21	142	262	131	39	10	4	609	56,2
22:00 ÷ 23:00	0	2	20	91	209	144	37	9	3	515	57,4
23:00 ÷ 00:00	0	4	10	46	127	121	43	11	5	367	60,0

TOTALE	1028	1331	2886	8051	6783	2378	617	155	79	23308	47,3
% CLASSE	4,4	5,7	12,4	34,5	29,1	10,2	2,6	0,7	0,3	100,0	
TOT. DIURNO	1014	1288	2626	6756	4754	1262	223	44	18	17985	44,7
% CLASSE	5,6	7,2	14,6	37,6	26,4	7,0	1,2	0,2	0,1	100,0	
TOT. NOTTURNO	14	43	260	1295	2029	1116	394	111	61	5323	55,9
% CLASSE	0,3	0,8	4,9	24,3	38,1	21,0	7,4	2,1	1,1	100,0	

COMUNE DI CERNUSCO SUL NAVIGLIO

RILIEVI DI TRAFFICO

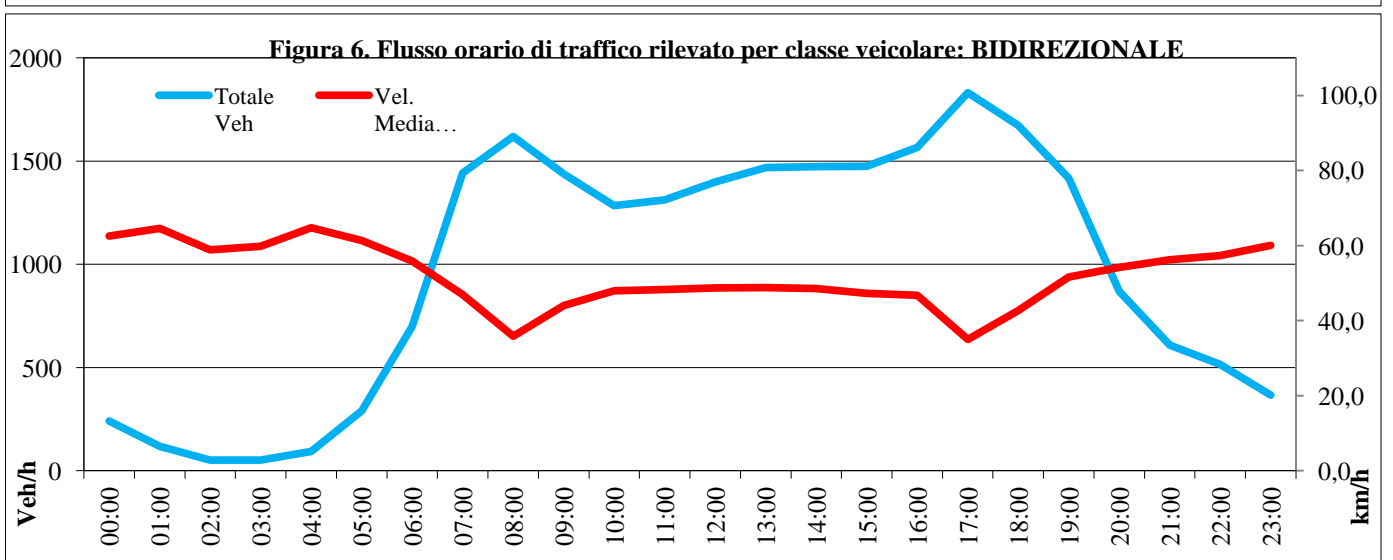
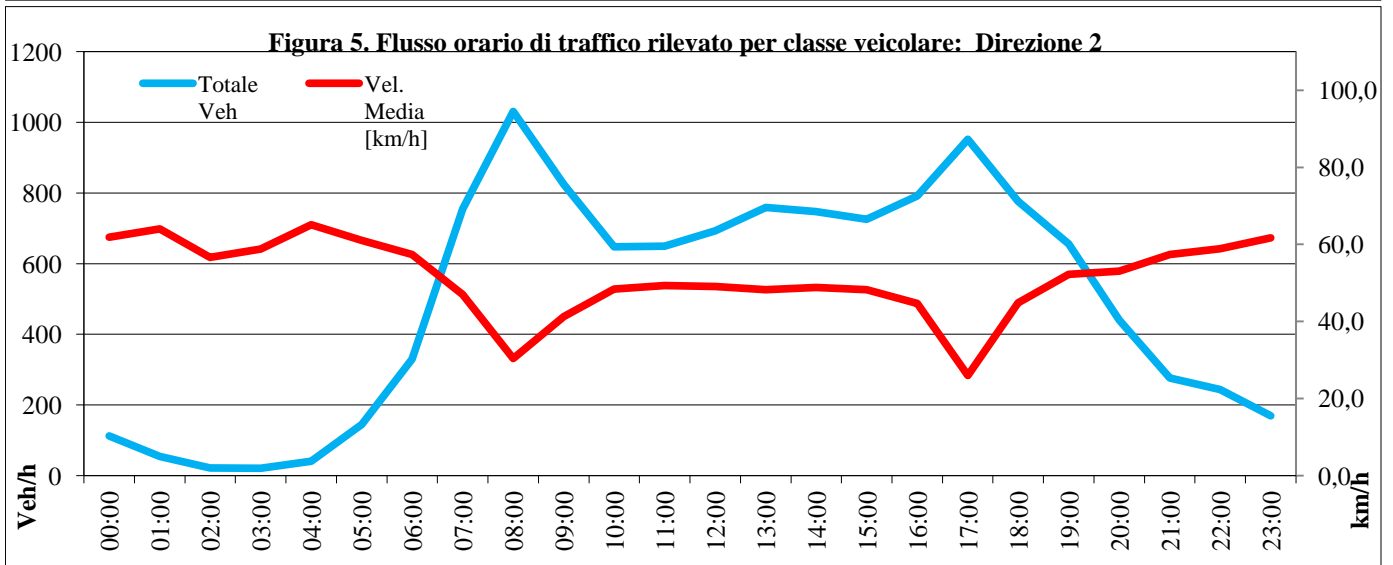
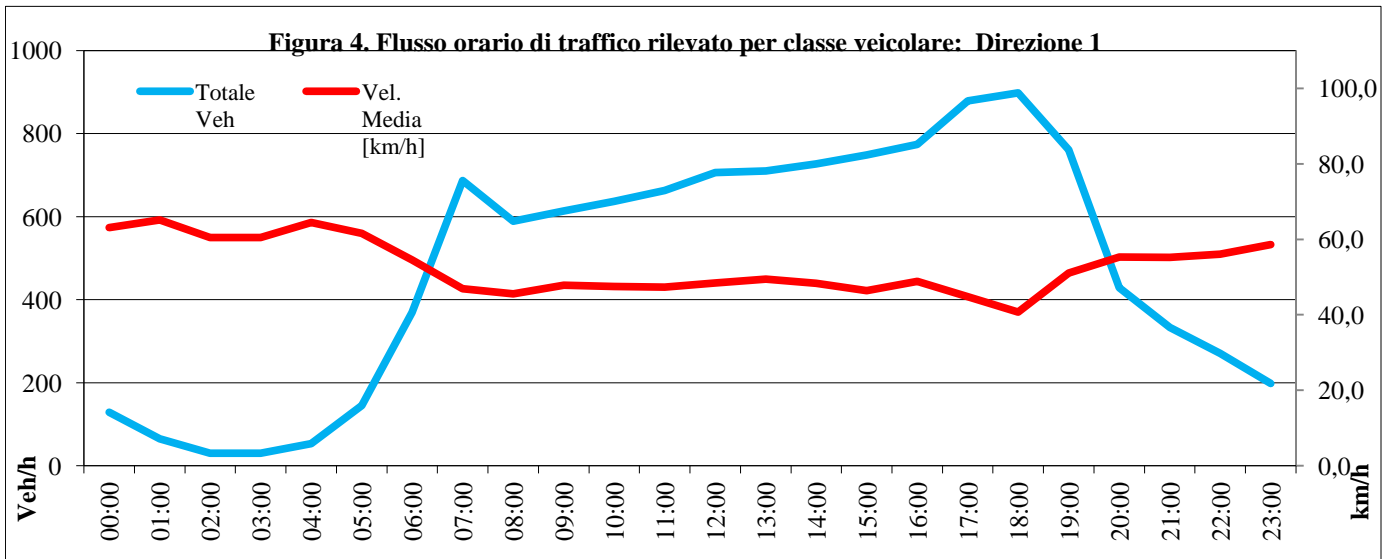
Postazione	8	Strada:	VIA TORINO - CIV. 30
Direzione	1		SUD - SP103 - PIOLTELLO
Direzione	2		NORD - CENTRO CITTA'



COMUNE DI CERNUSCO SUL NAVIGLIO

RILIEVI DI TRAFFICO

Postazione	8	Strada:	VIA TORINO - CIV. 30
Direzione	1	SUD - SP103 - PIOLTELLO	
Direzione	2	NORD - CENTRO CITTA'	



COMUNE DI CERNUSCO SUL NAVIGLIO

RILIEVI DI TRAFFICO

Postazione: **8**

Strada	VIA TORINO - CIV. 30
Direzione 1 vs.	SUD - SP103 - PIOLTELLO
Direzione 2 vs.	NORD - CENTRO CITTA'

Data dal	12/04/2013	Data al	12/04/2013
Giorno da	VENERDI	Giorno al	VENERDI
dalle ore	0:00:00	alle ore	24:00:00
Durata	24 ORE		

**POSTAZIONE 8
VIA TORINO - CIV. 30**

ANNOTAZIONI

NULLA DI RILEVANTE.

COMUNE DI CERNUSCO SUL NAVIGLIO

RILIEVI DI TRAFFICO

Postazione	8	Strada:	VIA TORINO - CIV. 30
Direzione	1	SUD - SP103 - PIOLTELLO	

Tabella 1 - Flussi di traffico MONODIREZIONALI rilevati per classi veicolari

Periodo	Classi di veicolari								TOTALE 1÷8	Traffico leggero (auto, moto) 1÷2	Traffico leggero commerciale 3	Traffico pesante 4÷8
	1	2	3	4	5	6	7	8				
	Motocicli	Autovetture	Veicoli commerciali leggeri	Veicoli industriali isolati	Autobus	Autoarticolato	Autotreno	Veicoli eccezionali				
00:00 ÷ 01:00	3	112	10	0	0	1	0	0	126	115	10	1
01:00 ÷ 02:00	1	54	3	1	0	2	0	0	61	55	3	3
02:00 ÷ 03:00	0	26	2	0	1	3	1	0	33	26	2	5
03:00 ÷ 04:00	0	29	1	0	1	1	0	0	32	29	1	2
04:00 ÷ 05:00	0	52	4	0	1	2	0	0	59	52	4	3
05:00 ÷ 06:00	6	142	11	4	2	5	0	0	170	148	11	11
06:00 ÷ 07:00	10	317	19	9	5	10	0	0	370	327	19	24
07:00 ÷ 08:00	21	567	40	9	10	14	0	0	661	588	40	33
08:00 ÷ 09:00	16	531	33	9	6	10	0	1	606	547	33	26
09:00 ÷ 10:00	7	543	39	16	12	23	2	0	642	550	39	53
10:00 ÷ 11:00	21	545	44	27	9	19	1	0	666	566	44	56
11:00 ÷ 12:00	20	625	44	22	4	10	0	0	725	645	44	36
12:00 ÷ 13:00	21	622	44	14	6	8	0	0	715	643	44	28
13:00 ÷ 14:00	23	595	45	11	3	7	1	0	685	618	45	22
14:00 ÷ 15:00	27	683	45	9	5	15	0	0	784	710	45	29
15:00 ÷ 16:00	19	653	47	17	8	13	3	0	760	672	47	41
16:00 ÷ 17:00	30	786	51	16	8	14	0	0	905	816	51	38
17:00 ÷ 18:00	30	893	53	7	5	3	2	0	993	923	53	17
18:00 ÷ 19:00	26	843	52	2	1	9	0	0	933	869	52	12
19:00 ÷ 20:00	18	717	46	3	0	1	1	0	786	735	46	5
20:00 ÷ 21:00	10	467	27	1	0	3	0	0	508	477	27	4
21:00 ÷ 22:00	6	367	27	3	0	1	0	0	404	373	27	4
22:00 ÷ 23:00	6	305	19	3	0	3	0	0	336	311	19	6
23:00 ÷ 00:00	7	215	17	1	1	4	0	0	245	222	17	6
TOTALE	328	10689	723	184	88	181	11	1	12205	11017	723	465
% CLASSE	2,7	87,6	5,9	1,5	0,7	1,5	0,1	0,0	100,0	90,3	5,9	3,8
TOT. DIURNO	261	7886	537	159	77	145	9	1	9075	8147	537	391
% CLASSE	2,9	86,9	5,9	1,8	0,8	1,6	0,1	0,0	100,0	89,8	5,9	4,3
TOT. NOTTURNO	67	2803	186	25	11	36	2	0	3130	2870	186	74
% CLASSE	2,1	89,6	5,9	0,8	0,4	1,2	0,1		100,0	91,7	5,9	2,4
Media Veh/h	14	445	30	8	4	8	0	0	509	459	30	19
Max Veh/h	30	893	53	27	12	23	3	1	993	923	53	56

COMUNE DI CERNUSCO SUL NAVIGLIO

RILIEVI DI TRAFFICO

Postazione	8	Strada:	VIA TORINO - CIV. 30
Direzione	1	SUD - SP103 - PIOLTELLO	

Tabella 2 - Flussi di traffico MONODIREZIONALI rilevati per classi di Velocità

Periodo	Classi di Velocità [km/h]									Totale Veh	Vel. Media [km/h]
	<20,1	20,1 ÷ 30,0	30,1 ÷ 40,0	40,1 ÷ 50,0	50,1 ÷ 60,0	60,1 ÷ 70,0	70,1 ÷ 80,0	80,1 ÷ 90,0	>90,0		
00:00 ÷ 01:00	0	0	1	13	34	42	28	7	1	126	63,6
01:00 ÷ 02:00	0	1	6	6	12	18	7	7	4	61	63,2
02:00 ÷ 03:00	0	0	0	3	13	10	6	0	1	33	62,1
03:00 ÷ 04:00	0	0	1	0	5	11	10	4	1	32	69,2
04:00 ÷ 05:00	1	0	5	7	12	19	10	3	2	59	61,0
05:00 ÷ 06:00	1	1	9	40	60	44	9	4	2	170	56,0
06:00 ÷ 07:00	2	7	13	114	157	54	20	2	1	370	53,2
07:00 ÷ 08:00	3	26	121	302	162	40	3	1	3	661	46,3
08:00 ÷ 09:00	14	31	135	257	124	38	5	2	0	606	44,6
09:00 ÷ 10:00	9	28	124	299	150	26	4	1	1	642	45,2
10:00 ÷ 11:00	9	32	120	314	152	32	4	2	1	666	45,4
11:00 ÷ 12:00	16	24	114	357	169	39	5	1	0	725	45,7
12:00 ÷ 13:00	13	40	96	230	257	65	14	0	0	715	47,9
13:00 ÷ 14:00	3	32	66	253	232	87	8	4	0	685	49,5
14:00 ÷ 15:00	12	20	78	328	272	64	9	1	0	784	48,5
15:00 ÷ 16:00	69	50	155	271	173	35	7	0	0	760	41,9
16:00 ÷ 17:00	9	28	122	387	286	61	10	2	0	905	47,6
17:00 ÷ 18:00	22	52	204	423	239	43	9	0	1	993	44,7
18:00 ÷ 19:00	9	51	125	319	321	92	16	0	0	933	48,2
19:00 ÷ 20:00	0	9	49	246	354	110	16	1	1	786	52,2
20:00 ÷ 21:00	0	5	20	105	243	102	27	5	1	508	55,3
21:00 ÷ 22:00	0	3	12	76	174	111	25	3	0	404	56,5
22:00 ÷ 23:00	3	13	17	61	158	66	15	3	0	336	53,7
23:00 ÷ 00:00	0	0	8	43	97	66	23	6	2	245	58,3

TOTALE	195	453	1601	4454	3856	1275	290	59	22	12205	48,6
% CLASSE	1,6	3,7	13,1	36,5	31,6	10,4	2,4	0,5	0,2	100,0	
TOT. DIURNO	188	414	1460	3740	2537	622	94	14	6	9075	46,3
% CLASSE	2,1	4,6	16,1	41,2	28,0	6,9	1,0	0,2	0,1	100,0	
TOT. NOTTURNO	7	39	141	714	1319	653	196	45	16	3130	55,3
% CLASSE	0,2	1,2	4,5	22,8	42,1	20,9	6,3	1,4	0,5	100,0	

COMUNE DI CERNUSCO SUL NAVIGLIO

RILIEVI DI TRAFFICO

Postazione	8	Strada:	VIA TORINO - CIV. 30
Direzione	2	NORD - CENTRO CITTA'	

Tabella 3 - Flussi di traffico MONODIREZIONALI rilevati per classi veicolari

Periodo	Classi di veicolari								TOTALE 1÷8	Traffico leggero (auto, moto) 1÷2	Traffico leggero commerciale 3	Traffico pesante 4÷8
	1	2	3	4	5	6	7	8				
	Motocicli	Autovetture	Veicoli commerciali leggeri	Veicoli industriali isolati	Autobus	Autoarticolato	Autotreno	Veicoli eccezionali				
00:00 ÷ 01:00	2	117	8	0	0	0	0	0	127	119	8	0
01:00 ÷ 02:00	1	57	5	0	1	0	2	0	66	58	5	3
02:00 ÷ 03:00	0	23	2	1	0	0	3	0	29	23	2	4
03:00 ÷ 04:00	0	14	0	0	0	3	7	0	24	14	0	10
04:00 ÷ 05:00	0	35	4	2	3	1	6	0	51	35	4	12
05:00 ÷ 06:00	5	110	9	2	1	1	12	1	141	115	9	17
06:00 ÷ 07:00	9	277	20	8	2	2	11	8	337	286	20	31
07:00 ÷ 08:00	18	646	49	13	24	12	7	6	775	664	49	62
08:00 ÷ 09:00	35	830	58	30	26	10	7	7	1003	865	58	80
09:00 ÷ 10:00	19	652	47	19	23	12	16	8	796	671	47	78
10:00 ÷ 11:00	12	526	41	29	12	14	12	3	649	538	41	70
11:00 ÷ 12:00	24	599	50	21	17	11	12	3	737	623	50	64
12:00 ÷ 13:00	26	592	46	12	19	8	18	6	727	618	46	63
13:00 ÷ 14:00	19	648	42	18	19	7	15	5	773	667	42	64
14:00 ÷ 15:00	14	575	41	20	11	13	13	3	690	589	41	60
15:00 ÷ 16:00	12	530	37	10	8	3	6	1	607	542	37	28
16:00 ÷ 17:00	23	690	44	18	11	11	5	3	805	713	44	48
17:00 ÷ 18:00	23	753	58	31	14	11	6	2	898	776	58	64
18:00 ÷ 19:00	14	719	48	14	14	7	3	5	824	733	48	43
19:00 ÷ 20:00	17	631	44	6	6	5	1	1	711	648	44	19
20:00 ÷ 21:00	19	446	32	5	6	3	3	0	514	465	32	17
21:00 ÷ 22:00	7	298	19	3	4	3	5	0	339	305	19	15
22:00 ÷ 23:00	6	293	18	5	3	0	2	1	328	299	18	11
23:00 ÷ 00:00	5	215	13	2	2	0	2	1	240	220	13	7
TOTALE	310	10276	735	269	226	137	174	64	12191	10586	735	870
% CLASSE	2,5	84,3	6,0	2,2	1,9	1,1	1,4	0,5	100,0	86,8	6,0	7,1
TOT. DIURNO	239	7760	561	235	198	119	120	52	9284	7999	561	724
% CLASSE	2,6	83,6	6,0	2,5	2,1	1,3	1,3	0,6	100,0	86,2	6,0	7,8
TOT. NOTTURNO	71	2516	174	34	28	18	54	12	2907	2587	174	146
% CLASSE	2,4	86,5	6,0	1,2	1,0	0,6	1,9	0,4	100,0	89,0	6,0	5,0
Media Veh/h	13	428	31	11	9	6	7	3	508	441	31	36
Max Veh/h	35	830	58	31	26	14	18	8	1003	865	58	80

COMUNE DI CERNUSCO SUL NAVIGLIO

RILIEVI DI TRAFFICO

Postazione	8	Strada:	VIA TORINO - CIV. 30
Direzione	2	NORD - CENTRO CITTA'	

Tabella 4 - Flussi di traffico MONODIREZIONALI rilevati per classi di Velocità

Periodo	Classi di Velocità [km/h]									Totale Veh	Vel. Media [km/h]
	<20,1	20,1 ÷ 30,0	30,1 ÷ 40,0	40,1 ÷ 50,0	50,1 ÷ 60,0	60,1 ÷ 70,0	70,1 ÷ 80,0	80,1 ÷ 90,0	>90,0		
00:00 ÷ 01:00	0	1	1	6	31	55	19	11	3	127	65,1
01:00 ÷ 02:00	0	1	1	7	22	12	13	6	4	66	64,4
02:00 ÷ 03:00	0	0	1	4	5	11	5	1	2	29	64,3
03:00 ÷ 04:00	0	0	1	4	7	6	4	0	2	24	62,1
04:00 ÷ 05:00	0	0	0	7	15	14	7	5	3	51	64,7
05:00 ÷ 06:00	0	0	5	24	44	41	16	8	3	141	60,4
06:00 ÷ 07:00	0	2	8	80	143	73	23	7	1	337	56,3
07:00 ÷ 08:00	14	45	166	328	161	49	10	2	0	775	44,9
08:00 ÷ 09:00	134	209	245	277	117	16	4	1	0	1003	35,4
09:00 ÷ 10:00	25	53	135	352	193	33	4	1	0	796	44,3
10:00 ÷ 11:00	3	11	104	261	210	53	7	0	0	649	48,1
11:00 ÷ 12:00	15	50	171	283	179	36	3	0	0	737	44,1
12:00 ÷ 13:00	6	21	124	305	200	54	17	0	0	727	47,4
13:00 ÷ 14:00	1	12	80	335	274	60	8	0	3	773	49,2
14:00 ÷ 15:00	4	19	127	272	206	53	8	1	0	690	47,3
15:00 ÷ 16:00	27	15	90	234	178	53	8	1	1	607	46,7
16:00 ÷ 17:00	18	25	117	330	252	49	11	3	0	805	47,0
17:00 ÷ 18:00	117	161	140	280	161	32	6	1	0	898	38,0
18:00 ÷ 19:00	17	34	160	324	208	70	8	2	1	824	46,2
19:00 ÷ 20:00	2	2	41	229	292	121	20	3	1	711	52,9
20:00 ÷ 21:00	2	2	25	129	224	104	22	2	4	514	54,6
21:00 ÷ 22:00	0	1	10	55	146	84	29	9	5	339	58,3
22:00 ÷ 23:00	0	2	15	89	135	57	23	5	2	328	55,1
23:00 ÷ 00:00	0	0	6	51	89	59	25	6	4	240	58,4

TOTALE	385	666	1773	4266	3492	1195	300	75	39	12191	47,3
% CLASSE	3,2	5,5	14,5	35,0	28,6	9,8	2,5	0,6	0,3	100,0	
TOT. DIURNO	381	655	1659	3581	2339	558	94	12	5	9284	44,5
% CLASSE	4,1	7,1	17,9	38,6	25,2	6,0	1,0	0,1	0,1	100,0	
TOT. NOTTURNO	4	11	114	685	1153	637	206	63	34	2907	56,5
% CLASSE	0,1	0,4	3,9	23,6	39,7	21,9	7,1	2,2	1,2	100,0	

COMUNE DI CERNUSCO SUL NAVIGLIO

RILIEVI DI TRAFFICO

Postazione	8	Strada:	VIA TORINO - CIV. 30
------------	---	---------	----------------------

Tabella 5 - Flussi di traffico BIDIREZIONALI rilevati per classi veicolari

Periodo	Classi di veicolari								TOTALE 1÷8	Traffico leggero (auto, moto) 1÷2	Traffico leggero commerciale 3	Traffico pesante 4÷8
	1	2	3	4	5	6	7	8				
	Motocicli	Autovetture	Veicoli commerciali leggeri	Veicoli industriali isolati	Autobus	Autoarticolato	Autotreno	Veicoli eccezionali				
00:00 ÷ 01:00	5	229	18	0	0	1	0	0	253	234	18	1
01:00 ÷ 02:00	2	111	8	1	1	2	2	0	127	113	8	6
02:00 ÷ 03:00	0	49	4	1	1	3	4	0	62	49	4	9
03:00 ÷ 04:00	0	43	1	0	1	4	7	0	56	43	1	12
04:00 ÷ 05:00	0	87	8	2	4	3	6	0	110	87	8	15
05:00 ÷ 06:00	11	252	20	6	3	6	12	1	311	263	20	28
06:00 ÷ 07:00	19	594	39	17	7	12	11	8	707	613	39	55
07:00 ÷ 08:00	39	1213	89	22	34	26	7	6	1436	1252	89	95
08:00 ÷ 09:00	51	1361	91	39	32	20	7	8	1609	1412	91	106
09:00 ÷ 10:00	26	1195	86	35	35	35	18	8	1438	1221	86	131
10:00 ÷ 11:00	33	1071	85	56	21	33	13	3	1315	1104	85	126
11:00 ÷ 12:00	44	1224	94	43	21	21	12	3	1462	1268	94	100
12:00 ÷ 13:00	47	1214	90	26	25	16	18	6	1442	1261	90	91
13:00 ÷ 14:00	42	1243	87	29	22	14	16	5	1458	1285	87	86
14:00 ÷ 15:00	41	1258	86	29	16	28	13	3	1474	1299	86	89
15:00 ÷ 16:00	31	1183	84	27	16	16	9	1	1367	1214	84	69
16:00 ÷ 17:00	53	1476	95	34	19	25	5	3	1710	1529	95	86
17:00 ÷ 18:00	53	1646	111	38	19	14	8	2	1891	1699	111	81
18:00 ÷ 19:00	40	1562	100	16	15	16	3	5	1757	1602	100	55
19:00 ÷ 20:00	35	1348	90	9	6	6	2	1	1497	1383	90	24
20:00 ÷ 21:00	29	913	59	6	6	6	3	0	1022	942	59	21
21:00 ÷ 22:00	13	665	46	6	4	4	5	0	743	678	46	19
22:00 ÷ 23:00	12	598	37	8	3	3	2	1	664	610	37	17
23:00 ÷ 00:00	12	430	30	3	3	4	2	1	485	442	30	13
TOTALE	638	20965	1458	453	314	318	185	65	24396	21603	1458	1335
% CLASSE	2,6	85,9	6,0	1,9	1,3	1,3	0,8	0,3	100,0	88,6	6,0	5,5
TOT. DIURNO	500	15646	1098	394	275	264	129	53	18359	16146	1098	1115
% CLASSE	2,7	85,2	6,0	2,1	1,5	1,4	0,7	0,3	100,0	87,9	6,0	6,1
TOT. NOTTURNO	138	5319	360	59	39	54	56	12	6037	5457	360	220
% CLASSE	2,3	88,1	6,0	1,0	0,6	0,9	0,9	0,2	100,0	90,4	6,0	3,6
Media Veh/h	27	874	61	19	13	13	8	3	1017	900	61	56
Max Veh/h	53	1646	111	56	35	35	18	8	1891	1699	111	131

COMUNE DI CERNUSCO SUL NAVIGLIO

RILIEVI DI TRAFFICO

Postazione	8	Strada:	VIA TORINO - CIV. 30
------------	---	---------	----------------------

Tabella 6 - Flussi di traffico BIDIREZIONALI rilevati per classi di Velocità

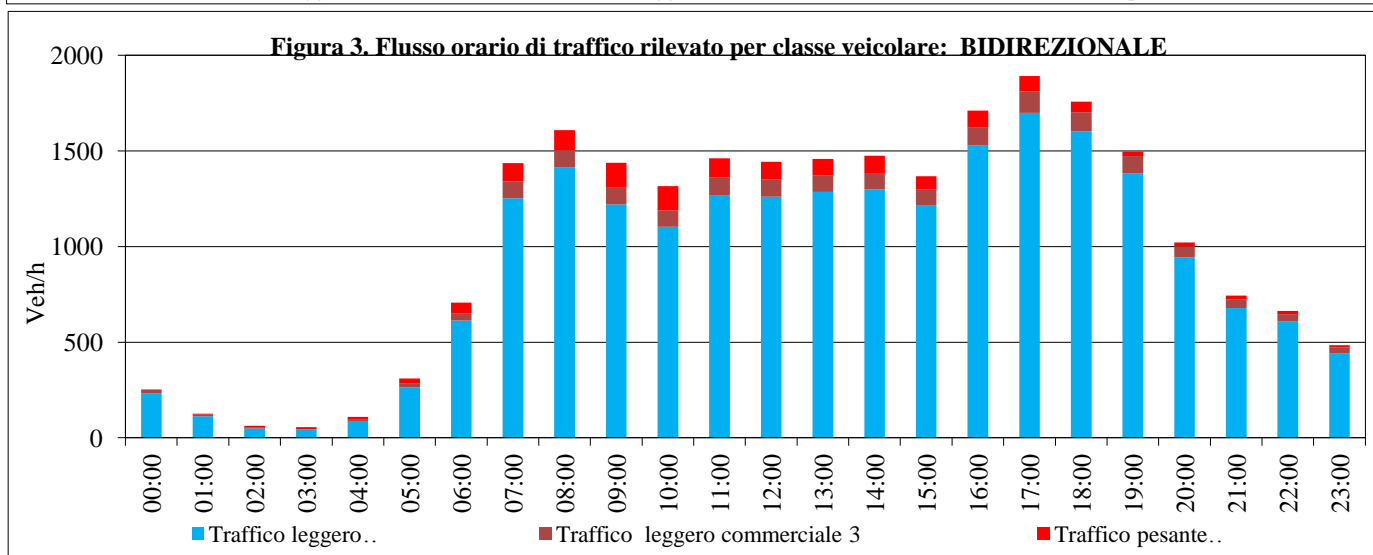
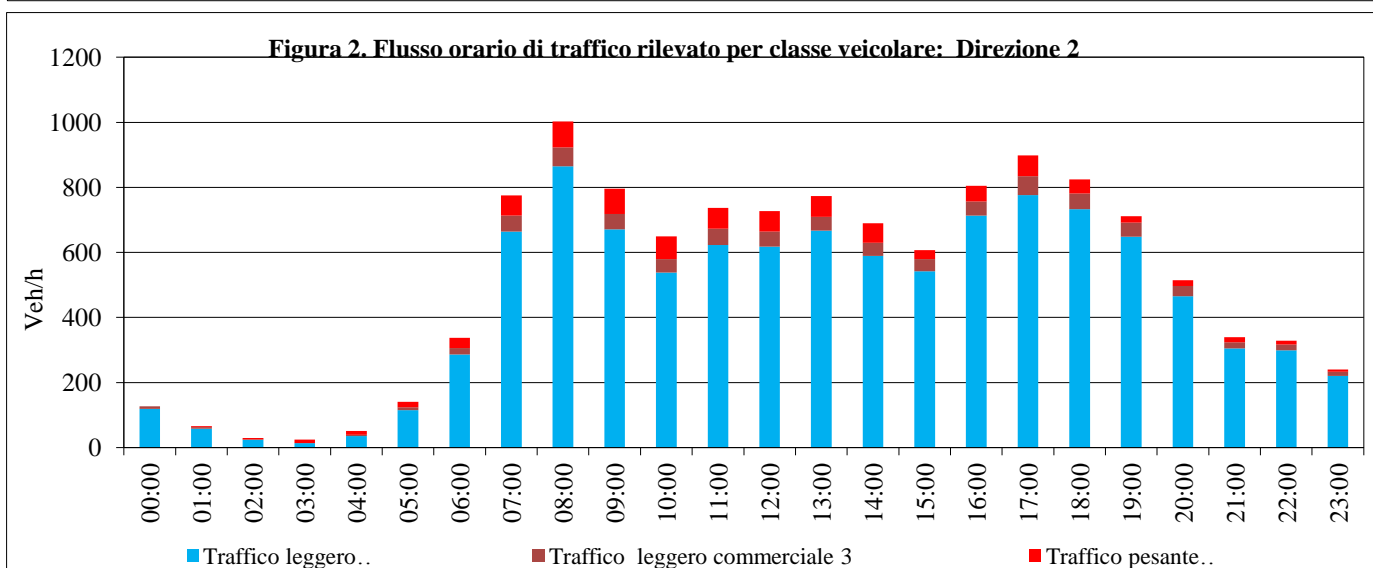
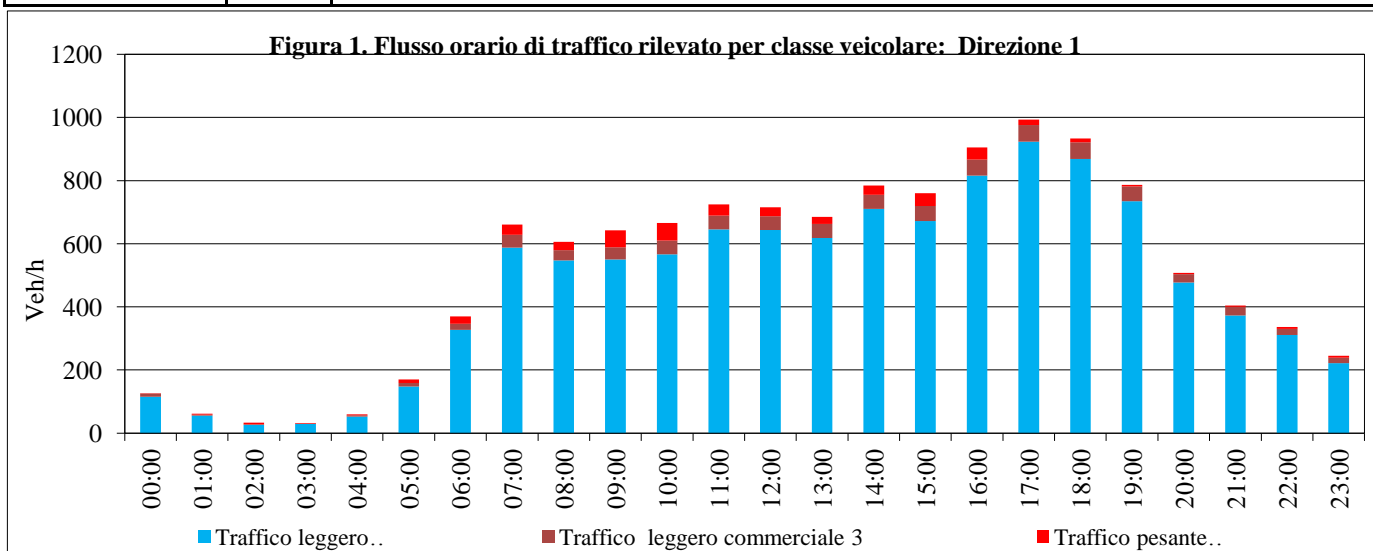
Periodo	Classi di Velocità [km/h]									Totale Veh	Vel. Media [km/h]
	<20,1	20,1 ÷ 30,0	30,1 ÷ 40,0	40,1 ÷ 50,0	50,1 ÷ 60,0	60,1 ÷ 70,0	70,1 ÷ 80,0	80,1 ÷ 90,0	>90,0		
00:00 ÷ 01:00	0	1	2	19	65	97	47	18	4	253	64,4
01:00 ÷ 02:00	0	2	7	13	34	30	20	13	8	127	63,8
02:00 ÷ 03:00	0	0	1	7	18	21	11	1	3	62	63,1
03:00 ÷ 04:00	0	0	2	4	12	17	14	4	3	56	66,2
04:00 ÷ 05:00	1	0	5	14	27	33	17	8	5	110	62,7
05:00 ÷ 06:00	1	1	14	64	104	85	25	12	5	311	58,0
06:00 ÷ 07:00	2	9	21	194	300	127	43	9	2	707	54,7
07:00 ÷ 08:00	17	71	287	630	323	89	13	3	3	1436	45,6
08:00 ÷ 09:00	148	240	380	534	241	54	9	3	0	1609	38,8
09:00 ÷ 10:00	34	81	259	651	343	59	8	2	1	1438	44,7
10:00 ÷ 11:00	12	43	224	575	362	85	11	2	1	1315	46,7
11:00 ÷ 12:00	31	74	285	640	348	75	8	1	0	1462	44,9
12:00 ÷ 13:00	19	61	220	535	457	119	31	0	0	1442	47,6
13:00 ÷ 14:00	4	44	146	588	506	147	16	4	3	1458	49,3
14:00 ÷ 15:00	16	39	205	600	478	117	17	2	0	1474	47,9
15:00 ÷ 16:00	96	65	245	505	351	88	15	1	1	1367	44,1
16:00 ÷ 17:00	27	53	239	717	538	110	21	5	0	1710	47,3
17:00 ÷ 18:00	139	213	344	703	400	75	15	1	1	1891	41,6
18:00 ÷ 19:00	26	85	285	643	529	162	24	2	1	1757	47,2
19:00 ÷ 20:00	2	11	90	475	646	231	36	4	2	1497	52,5
20:00 ÷ 21:00	2	7	45	234	467	206	49	7	5	1022	54,9
21:00 ÷ 22:00	0	4	22	131	320	195	54	12	5	743	57,3
22:00 ÷ 23:00	3	15	32	150	293	123	38	8	2	664	54,4
23:00 ÷ 00:00	0	0	14	94	186	125	48	12	6	485	58,3

TOTALE	580	1119	3374	8720	7348	2470	590	134	61	24396	48,0
% CLASSE	2,4	4,6	13,8	35,7	30,1	10,1	2,4	0,5	0,3	100,0	
TOT. DIURNO	569	1069	3119	7321	4876	1180	188	26	11	18359	45,4
% CLASSE	3,1	5,8	17,0	39,9	26,6	6,4	1,0	0,1	0,1	100,0	
TOT. NOTTURNO	11	50	255	1399	2472	1290	402	108	50	6037	55,9
% CLASSE	0,2	0,8	4,2	23,2	40,9	21,4	6,7	1,8	0,8	100,0	

COMUNE DI CERNUSCO SUL NAVIGLIO

RILIEVI DI TRAFFICO

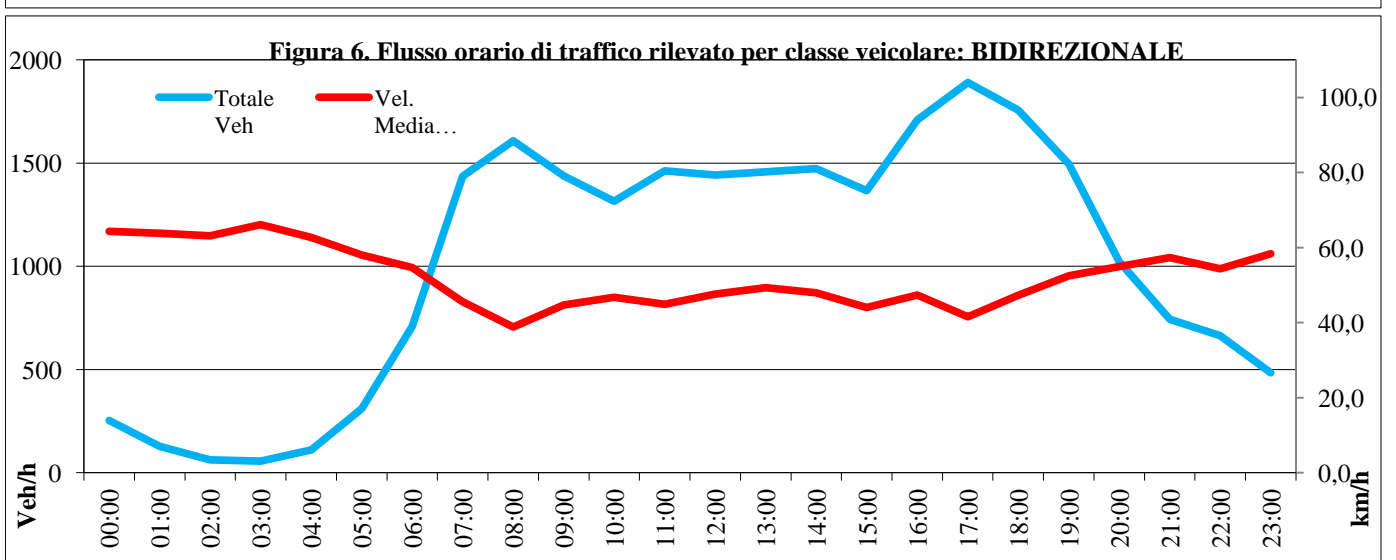
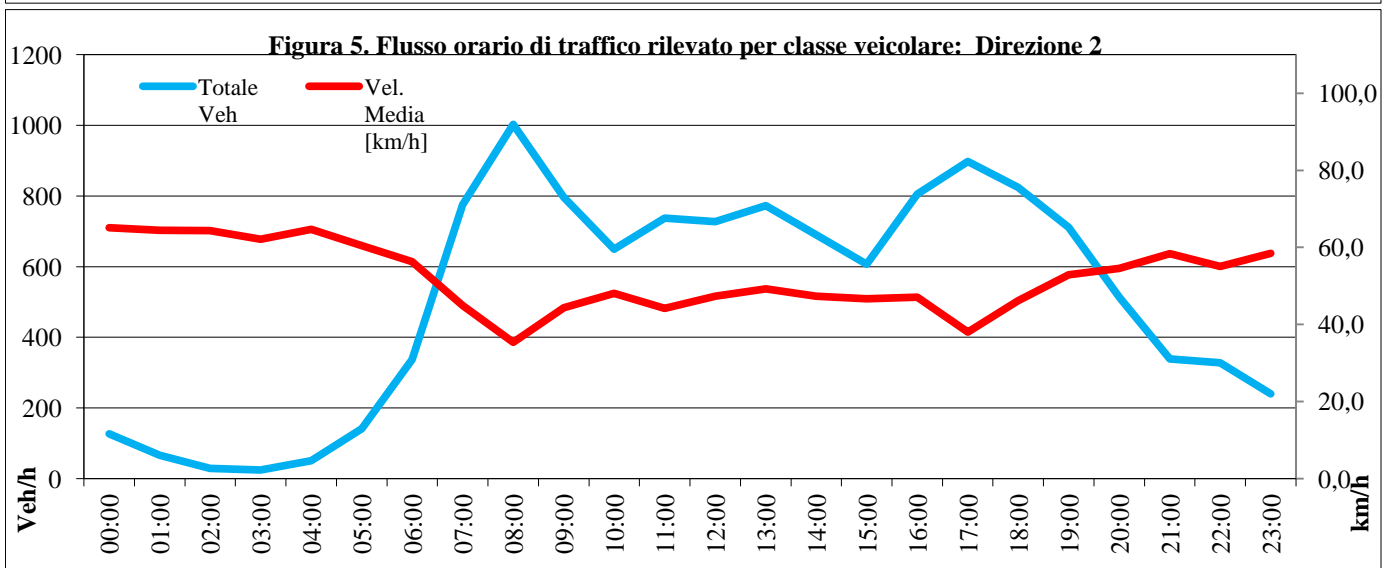
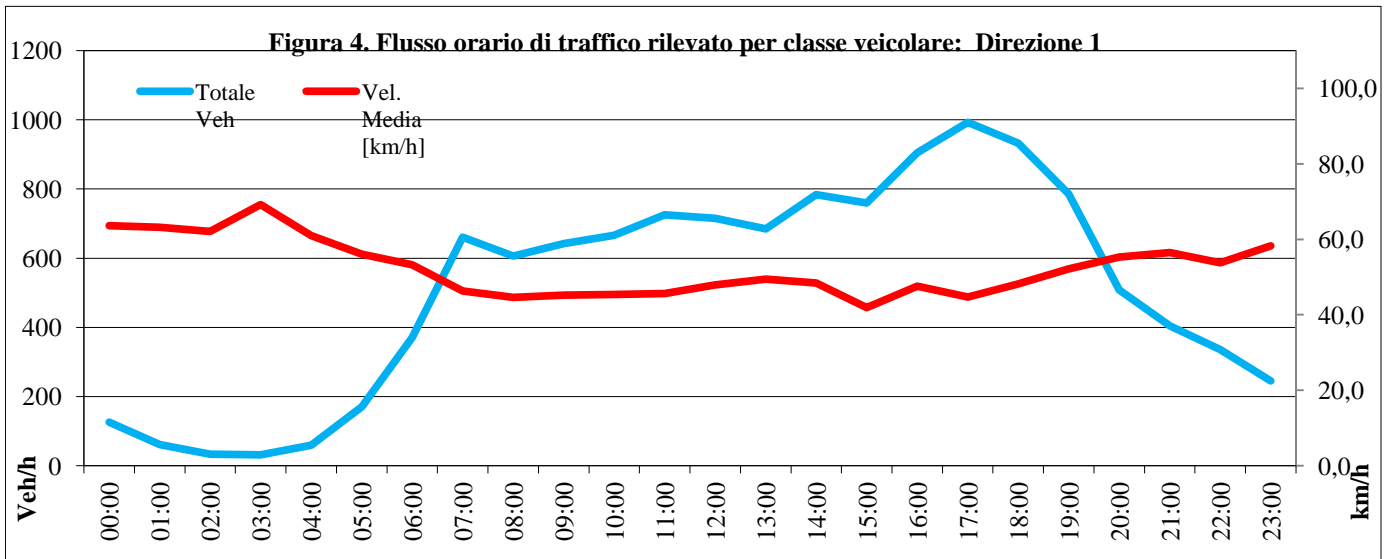
Postazione	8	Strada:	VIA TORINO - CIV. 30
Direzione	1		SUD - SP103 - PIOLTELLO
Direzione	2		NORD - CENTRO CITTA'



COMUNE DI CERNUSCO SUL NAVIGLIO

RILIEVI DI TRAFFICO

Postazione	8	Strada:	VIA TORINO - CIV. 30
Direzione	1	SUD - SP103 - PIOLTELLO	
Direzione	2	NORD - CENTRO CITTA'	




COMUNE DI CERNUSCO SUL NAVIGLIO

RILIEVI DI TRAFFICO

Postazione: **9**

Strada	EX SS11 - tra rotonda via Melghera e rotonda via Leonardo da Vinci
Direzione 1 vs.	OVEST - MILANO
Direzione 2 vs.	EST - CERNUSCO SUL NAVIGLIO CENTRO

Data dal	16/04/2013	Data al	18/04/2013
Giorno da	MARTEDÌ	Giorno al	GIOVEDÌ
dalle ore	0:00:00	alle ore	24:00:00
Durata	72 ORE		



COMUNE DI CERNUSCO SUL NAVIGLIO

RILIEVI DI TRAFFICO

Postazione: **9**

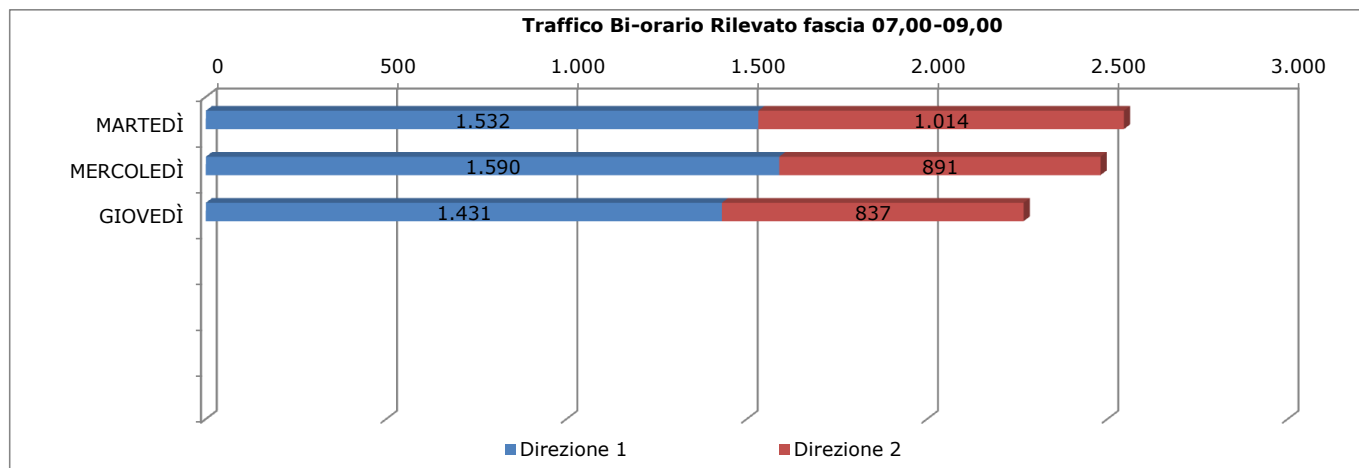
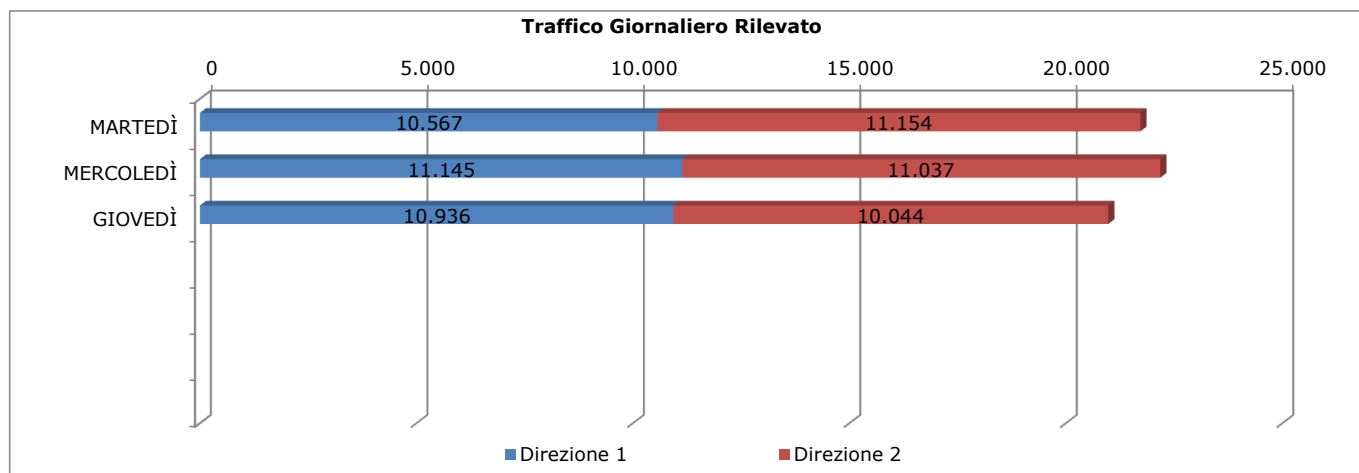
Strada	EX SS11 - tra rotonda via Melghera e rotonda via Leonardo da Vinci
Direzione 1 vs.	OVEST - MILANO
Direzione 2 vs.	EST - CERNUSCO SUL NAVIGLIO CENTRO

Data dal	16/04/2013	Data al	18/04/2013
Giorno da	MARTEDÌ	Giorno al	GIOVEDÌ
dalle ore	0:00:00	alle ore	24:00:00
Durata	72 ORE		

		TRAFFICO GIORNALIERO RILEVATO				TRAFFICO BI-ORARIO RILEVATO FASCIA DI PUNTA 07,00-09,00		
Giorno	Data	Direzione 1	Direzione 2	Totale	% Pesante	Direzione 1	Direzione 2	Totale
MARTEDÌ	16/04/2013	10.567	11.154	21.721	9,2	1.532	1.014	2.546
MERCOLEDÌ	17/04/2013	11.145	11.037	22.182	8,6	1.590	891	2.481
GIOVEDÌ	18/04/2013	10.936	10.044	20.980	9,1	1.431	837	2.268

Traffico Medio Rilevato	10.883	10.745	21.628
-------------------------	---------------	---------------	---------------

1.518	914	2.432
--------------	------------	--------------



IN ALLEGATO SONO RIPORTATE LE TAVOLE DI DETTAGLIO CON IL RIEPILOGO ORARIO PER DIREZIONE DI MARCIA, TIPOLOGIA DI VEICOLO E CLASSE DI VELOCITA'

COMUNE DI CERNUSCO SUL NAVIGLIO (MI)

RILIEVI DI TRAFFICO

Postazione: **9**

Strada	EX SS11 - tra rotatoria via Melghera e rotatoria via Leonardo da Vinci
Direzione 1 vs.	OVEST - MILANO
Direzione 2 vs.	EST - CERNUSCO SUL NAVIGLIO CENTRO

Data dal	16/04/2013	Data al	16/04/2013
Giorno da	MARTEDI	Giorno al	MARTEDI
dalle ore	0:00:00	alle ore	24:00:00
Durata	24 ORE		

POSTAZIONE 9
EX SS11 - tra rotatoria via Melghera e rotatoria
via Leonardo da Vinci

ANNOTAZIONI

NULLA DI RILEVANTE.

COMUNE DI CERNUSCO SUL NAVIGLIO (MI)

RILIEVI DI TRAFFICO

Postazione	9	Strada:	EX SS11 - tra rotonda via Melghera e rotonda via Leonardo da Vinci
Direzione	1	OVEST - MILANO	

Tabella 1 - Flussi di traffico MONODIREZIONALI rilevati per classi veicolari

Periodo	Classi di veicolari								TOTALE 1÷8	Traffico leggero (auto, moto) 1÷2	Traffico leggero commerciale 3	Traffico pesante 4÷8
	1	2	3	4	5	6	7	8				
	Motocicli	Autovetture	Veicoli commerciali leggeri	Veicoli industriali isolati	Autobus	Autoarticolato	Autotreno	Veicoli eccezionali				
00:00 ÷ 01:00	1	43	3	0	0	0	0	0	47	44	3	0
01:00 ÷ 02:00	0	28	0	0	0	0	0	0	28	28	0	0
02:00 ÷ 03:00	0	18	1	1	0	0	0	0	20	18	1	1
03:00 ÷ 04:00	0	22	1	0	0	3	1	0	27	22	1	4
04:00 ÷ 05:00	2	59	4	3	1	0	0	0	69	61	4	4
05:00 ÷ 06:00	4	164	11	3	0	5	1	0	188	168	11	9
06:00 ÷ 07:00	10	385	28	3	0	3	1	0	430	395	28	7
07:00 ÷ 08:00	18	729	54	5	4	2	2	0	814	747	54	13
08:00 ÷ 09:00	18	641	46	4	5	1	2	1	718	659	46	13
09:00 ÷ 10:00	13	619	43	9	3	4	1	0	692	632	43	17
10:00 ÷ 11:00	12	515	31	12	2	3	3	0	578	527	31	20
11:00 ÷ 12:00	14	517	42	7	2	4	4	1	591	531	42	18
12:00 ÷ 13:00	13	529	34	4	3	5	2	1	591	542	34	15
13:00 ÷ 14:00	18	538	34	5	2	3	2	0	602	556	34	12
14:00 ÷ 15:00	13	641	43	10	1	3	0	1	712	654	43	15
15:00 ÷ 16:00	15	631	49	13	0	4	3	0	715	646	49	20
16:00 ÷ 17:00	16	620	39	3	1	6	1	0	686	636	39	11
17:00 ÷ 18:00	26	714	51	2	2	1	2	0	798	740	51	7
18:00 ÷ 19:00	17	693	45	2	1	0	0	0	758	710	45	3
19:00 ÷ 20:00	12	541	40	1	0	0	1	0	595	553	40	2
20:00 ÷ 21:00	11	324	23	0	0	0	1	0	359	335	23	1
21:00 ÷ 22:00	6	194	12	1	0	0	0	0	213	200	12	1
22:00 ÷ 23:00	8	198	12	2	0	0	0	0	220	206	12	2
23:00 ÷ 00:00	3	107	6	0	0	0	0	0	116	110	6	0
TOTALE	250	9470	652	90	27	47	27	4	10567	9720	652	195
% CLASSE	2,4	89,6	6,2	0,9	0,3	0,4	0,3	0,0	100,0	92,0	6,2	1,8
TOT. DIURNO	193	7387	511	76	26	36	22	4	8255	7580	511	164
% CLASSE	2,3	89,5	6,2	0,9	0,3	0,4	0,3	0,0	100,0	91,8	6,2	2,0
TOT. NOTTURNO	57	2083	141	14	1	11	5	0	2312	2140	141	31
% CLASSE	2,5	90,1	6,1	0,6	0,0	0,5	0,2		100,0	92,6	6,1	1,3
Media Veh/h	10	395	27	4	1	2	1	0	440	405	27	8
Max Veh/h	26	729	54	13	5	6	4	1	814	747	54	20

COMUNE DI CERNUSCO SUL NAVIGLIO (MI)

RILIEVI DI TRAFFICO

Postazione	9	Strada:	EX SS11 - tra rotonda via Melghera e rotonda via Leonardo da Vinci
Direzione	1	OVEST - MILANO	

Tabella 2 - Flussi di traffico MONODIREZIONALI rilevati per classi di Velocità

Periodo	Classi di Velocità [km/h]									Totale Veh	Vel. Media [km/h]
	<20,1	20,1 ÷ 30,0	30,1 ÷ 40,0	40,1 ÷ 50,0	50,1 ÷ 60,0	60,1 ÷ 70,0	70,1 ÷ 80,0	80,1 ÷ 90,0	>90,0		
00:00 ÷ 01:00	0	0	2	2	6	29	8	0	0	47	63,3
01:00 ÷ 02:00	0	0	0	0	12	3	11	1	1	28	66,6
02:00 ÷ 03:00	0	0	1	5	9	5	0	0	0	20	54,0
03:00 ÷ 04:00	0	0	0	9	8	6	4	0	0	27	56,9
04:00 ÷ 05:00	0	0	2	20	19	21	7	0	0	69	56,6
05:00 ÷ 06:00	0	0	1	16	84	54	27	3	3	188	61,0
06:00 ÷ 07:00	0	0	4	49	192	148	33	4	0	430	58,9
07:00 ÷ 08:00	12	44	60	175	367	142	13	1	0	814	51,2
08:00 ÷ 09:00	0	2	34	176	341	126	37	2	0	718	54,4
09:00 ÷ 10:00	0	0	39	196	306	143	6	2	0	692	53,4
10:00 ÷ 11:00	0	2	22	139	258	139	14	4	0	578	54,8
11:00 ÷ 12:00	0	2	14	116	278	155	21	4	1	591	56,1
12:00 ÷ 13:00	0	0	7	101	250	197	30	4	2	591	57,8
13:00 ÷ 14:00	0	4	24	134	202	189	38	10	1	602	56,8
14:00 ÷ 15:00	0	0	16	144	299	202	45	6	0	712	56,9
15:00 ÷ 16:00	1	2	20	122	339	198	27	5	1	715	56,4
16:00 ÷ 17:00	0	0	28	138	281	186	46	7	0	686	56,5
17:00 ÷ 18:00	0	3	19	152	326	247	47	4	0	798	56,9
18:00 ÷ 19:00	0	0	29	197	317	172	39	2	2	758	55,1
19:00 ÷ 20:00	0	2	5	97	267	185	34	5	0	595	57,6
20:00 ÷ 21:00	0	2	7	61	135	110	40	4	0	359	58,4
21:00 ÷ 22:00	0	0	0	23	67	90	28	5	0	213	61,5
22:00 ÷ 23:00	0	0	2	19	93	64	37	5	0	220	60,9
23:00 ÷ 00:00	0	0	2	15	46	33	20	0	0	116	59,7

TOTALE	13	63	338	2106	4502	2844	612	78	11	10567	56,3
% CLASSE	0,1	0,6	3,2	19,9	42,6	26,9	5,8	0,7	0,1	100,0	
TOT. DIURNO	13	59	312	1790	3564	2096	363	51	7	8255	55,4
% CLASSE	0,2	0,7	3,8	21,7	43,2	25,4	4,4	0,6	0,1	100,0	
TOT. NOTTURNO	0	4	26	316	938	748	249	27	4	2312	59,2
% CLASSE		0,2	1,1	13,7	40,6	32,4	10,8	1,2	0,2	100,0	

COMUNE DI CERNUSCO SUL NAVIGLIO (MI)

RILIEVI DI TRAFFICO

Postazione	9	Strada:	EX SS11 - tra rotonda via Melghera e rotonda via Leonardo da Vinci
Direzione	2	EST - CERNUSCO SUL NAVIGLIO CENTRO	

Tabella 3 - Flussi di traffico MONODIREZIONALI rilevati per classi veicolari

Periodo	Classi di veicolari								TOTALE 1÷8	Traffico leggero (auto, moto) 1÷2	Traffico leggero commerciale 3	Traffico pesante 4÷8
	1	2	3	4	5	6	7	8				
	Motocicli	Autovetture	Veicoli commerciali leggeri	Veicoli industriali isolati	Autobus	Autoarticolato	Autotreno	Veicoli eccezionali				
00:00 ÷ 01:00	5	116	8	3	0	0	0	0	132	121	8	3
01:00 ÷ 02:00	2	62	5	0	3	0	0	0	72	64	5	3
02:00 ÷ 03:00	1	42	2	0	0	0	0	0	45	43	2	0
03:00 ÷ 04:00	0	12	0	0	0	0	0	0	12	12	0	0
04:00 ÷ 05:00	1	53	3	0	3	3	0	0	63	54	3	6
05:00 ÷ 06:00	3	84	6	3	0	0	3	0	99	87	6	6
06:00 ÷ 07:00	4	164	12	9	6	0	3	0	198	168	12	18
07:00 ÷ 08:00	8	277	18	9	3	6	0	0	321	285	18	18
08:00 ÷ 09:00	15	598	38	18	6	9	9	0	693	613	38	42
09:00 ÷ 10:00	18	477	30	9	0	9	3	3	549	495	30	24
10:00 ÷ 11:00	20	470	38	18	3	9	30	3	591	490	38	63
11:00 ÷ 12:00	14	499	36	18	9	9	9	3	597	513	36	48
12:00 ÷ 13:00	14	508	36	18	6	6	12	0	600	522	36	42
13:00 ÷ 14:00	18	644	37	21	6	0	18	0	744	662	37	45
14:00 ÷ 15:00	29	839	56	9	12	3	12	0	960	868	56	36
15:00 ÷ 16:00	26	728	47	18	9	9	12	3	852	754	47	51
16:00 ÷ 17:00	25	824	57	12	3	6	12	0	939	849	57	33
17:00 ÷ 18:00	22	870	56	3	0	9	9	3	972	892	56	24
18:00 ÷ 19:00	18	843	51	3	6	0	0	0	921	861	51	9
19:00 ÷ 20:00	21	561	39	3	0	3	0	0	627	582	39	6
20:00 ÷ 21:00	15	417	24	3	0	6	6	0	471	432	24	15
21:00 ÷ 22:00	7	330	20	3	0	3	3	0	366	337	20	9
22:00 ÷ 23:00	5	141	10	0	0	0	0	0	156	146	10	0
23:00 ÷ 00:00	2	158	11	0	0	3	0	0	174	160	11	3
TOTALE	293	9717	640	180	75	93	141	15	11154	10010	640	504
% CLASSE	2,6	87,1	5,7	1,6	0,7	0,8	1,3	0,1	100,0	89,7	5,7	4,5
TOT. DIURNO	227	7577	500	156	63	75	126	15	8739	7804	500	435
% CLASSE	2,6	86,7	5,7	1,8	0,7	0,9	1,4	0,2	100,0	89,3	5,7	5,0
TOT. NOTTURNO	66	2140	140	24	12	18	15	0	2415	2206	140	69
% CLASSE	2,7	88,6	5,8	1,0	0,5	0,7	0,6		100,0	91,3	5,8	2,9
Media Veh/h	12	405	27	8	3	4	6	1	465	417	27	21
Max Veh/h	29	870	57	21	12	9	30	3	972	892	57	63

COMUNE DI CERNUSCO SUL NAVIGLIO (MI)

RILIEVI DI TRAFFICO

Postazione	9	Strada:	EX SS11 - tra rotatoria via Melghera e rotatoria via Leonardo da Vinci
Direzione	2	EST - CERNUSCO SUL NAVIGLIO CENTRO	

Tabella 4 - Flussi di traffico MONODIREZIONALI rilevati per classi di Velocità

Periodo	Classi di Velocità [km/h]									Totale Veh	Vel. Media [km/h]
	<20,1	20,1 ÷ 30,0	30,1 ÷ 40,0	40,1 ÷ 50,0	50,1 ÷ 60,0	60,1 ÷ 70,0	70,1 ÷ 80,0	80,1 ÷ 90,0	>90,0		
00:00 ÷ 01:00	0	0	2	16	36	41	29	8	0	132	62,8
01:00 ÷ 02:00	0	0	0	10	19	26	15	1	1	72	62,4
02:00 ÷ 03:00	0	0	0	8	17	11	9	0	0	45	59,7
03:00 ÷ 04:00	0	0	0	1	5	4	1	0	1	12	62,9
04:00 ÷ 05:00	0	0	0	7	23	25	8	0	0	63	60,4
05:00 ÷ 06:00	0	0	1	11	34	30	16	6	1	99	62,2
06:00 ÷ 07:00	0	0	4	25	73	55	29	12	0	198	60,9
07:00 ÷ 08:00	0	1	10	60	114	93	31	10	2	321	58,5
08:00 ÷ 09:00	0	4	19	134	252	195	70	14	5	693	58,1
09:00 ÷ 10:00	0	4	18	102	194	156	56	14	5	549	58,3
10:00 ÷ 11:00	0	4	12	112	225	164	56	14	4	591	58,2
11:00 ÷ 12:00	0	3	21	117	205	168	62	16	5	597	58,3
12:00 ÷ 13:00	0	5	15	104	211	174	70	16	5	600	58,9
13:00 ÷ 14:00	0	8	20	124	256	226	83	21	6	744	59,0
14:00 ÷ 15:00	0	5	29	185	333	265	106	31	6	960	58,5
15:00 ÷ 16:00	0	5	26	154	304	252	88	18	5	852	58,3
16:00 ÷ 17:00	0	4	26	164	345	253	114	27	6	939	58,8
17:00 ÷ 18:00	0	4	28	168	344	291	110	23	4	972	58,7
18:00 ÷ 19:00	0	5	22	158	313	259	123	34	7	921	59,6
19:00 ÷ 20:00	0	3	12	101	226	182	81	18	4	627	59,5
20:00 ÷ 21:00	0	1	13	74	163	139	62	15	4	471	59,7
21:00 ÷ 22:00	0	1	8	50	117	116	56	16	2	366	60,9
22:00 ÷ 23:00	0	0	4	18	54	46	24	9	1	156	61,4
23:00 ÷ 00:00	0	0	4	20	62	53	28	6	1	174	60,9

TOTALE	0	57	294	1923	3925	3224	1327	329	75	11154	59,1
% CLASSE		0,5	2,6	17,2	35,2	28,9	11,9	2,9	0,7	100,0	
TOT. DIURNO	0	52	246	1582	3096	2496	969	238	60	8739	58,6
% CLASSE		0,6	2,8	18,1	35,4	28,6	11,1	2,7	0,7	100,0	
TOT. NOTTURNO	0	5	48	341	829	728	358	91	15	2415	60,5
% CLASSE		0,2	2,0	14,1	34,3	30,1	14,8	3,8	0,6	100,0	

COMUNE DI CERNUSCO SUL NAVIGLIO (MI)

RILIEVI DI TRAFFICO

Postazione	9	Strada:	EX SS11 - tra rotonda via Melghera e rotonda via Leonardo da Vinci
------------	---	---------	--

Tabella 5 - Flussi di traffico BIDIREZIONALI rilevati per classi veicolari

Periodo	Classi di veicolari								TOTALE 1÷8	Traffico leggero (auto, moto) 1÷2	Traffico leggero commerciale 3	Traffico pesante 4÷8
	1 Motocicli	2 Autovetture	3 Veicoli commerciali leggeri	4 Veicoli industriali isolati	5 Autobus	6 Autoarticolato	7 Autotreno	8 Veicoli eccezionali				
00:00 ÷ 01:00	6	159	11	3	0	0	0	0	179	165	11	3
01:00 ÷ 02:00	2	90	5	0	3	0	0	0	100	92	5	3
02:00 ÷ 03:00	1	60	3	1	0	0	0	0	65	61	3	1
03:00 ÷ 04:00	0	34	1	0	0	3	1	0	39	34	1	4
04:00 ÷ 05:00	3	112	7	3	4	3	0	0	132	115	7	10
05:00 ÷ 06:00	7	248	17	6	0	5	4	0	287	255	17	15
06:00 ÷ 07:00	14	549	40	12	6	3	4	0	628	563	40	25
07:00 ÷ 08:00	26	1006	72	14	7	8	2	0	1135	1032	72	31
08:00 ÷ 09:00	33	1239	84	22	11	10	11	1	1411	1272	84	55
09:00 ÷ 10:00	31	1096	73	18	3	13	4	3	1241	1127	73	41
10:00 ÷ 11:00	32	985	69	30	5	12	33	3	1169	1017	69	83
11:00 ÷ 12:00	28	1016	78	25	11	13	13	4	1188	1044	78	66
12:00 ÷ 13:00	27	1037	70	22	9	11	14	1	1191	1064	70	57
13:00 ÷ 14:00	36	1182	71	26	8	3	20	0	1346	1218	71	57
14:00 ÷ 15:00	42	1480	99	19	13	6	12	1	1672	1522	99	51
15:00 ÷ 16:00	41	1359	96	31	9	13	15	3	1567	1400	96	71
16:00 ÷ 17:00	41	1444	96	15	4	12	13	0	1625	1485	96	44
17:00 ÷ 18:00	48	1584	107	5	2	10	11	3	1770	1632	107	31
18:00 ÷ 19:00	35	1536	96	5	7	0	0	0	1679	1571	96	12
19:00 ÷ 20:00	33	1102	79	4	0	3	1	0	1222	1135	79	8
20:00 ÷ 21:00	26	741	47	3	0	6	7	0	830	767	47	16
21:00 ÷ 22:00	13	524	32	4	0	3	3	0	579	537	32	10
22:00 ÷ 23:00	13	339	22	2	0	0	0	0	376	352	22	2
23:00 ÷ 00:00	5	265	17	0	0	3	0	0	290	270	17	3
TOTALE	543	19187	1292	270	102	140	168	19	21721	19730	1292	699
% CLASSE	2,5	88,3	5,9	1,2	0,5	0,6	0,8	0,1	100,0	90,8	5,9	3,2
TOT. DIURNO	420	14964	1011	232	89	111	148	19	16994	15384	1011	599
% CLASSE	2,5	88,1	5,9	1,4	0,5	0,7	0,9	0,1	100,0	90,5	5,9	3,5
TOT. NOTTURNO	123	4223	281	38	13	29	20	0	4727	4346	281	100
% CLASSE	2,6	89,3	5,9	0,8	0,3	0,6	0,4		100,0	91,9	5,9	2,1
Media Veh/h	23	799	54	11	4	6	7	1	905	822	54	29
Max Veh/h	48	1584	107	31	13	13	33	4	1770	1632	107	83

COMUNE DI CERNUSCO SUL NAVIGLIO (MI)

RILIEVI DI TRAFFICO

Postazione	9	Strada:	EX SS11 - tra rotonda via Melghera e rotonda via Leonardo da Vinci
-------------------	----------	---------	--

Tabella 6 - Flussi di traffico BIDIREZIONALI rilevati per classi di Velocità

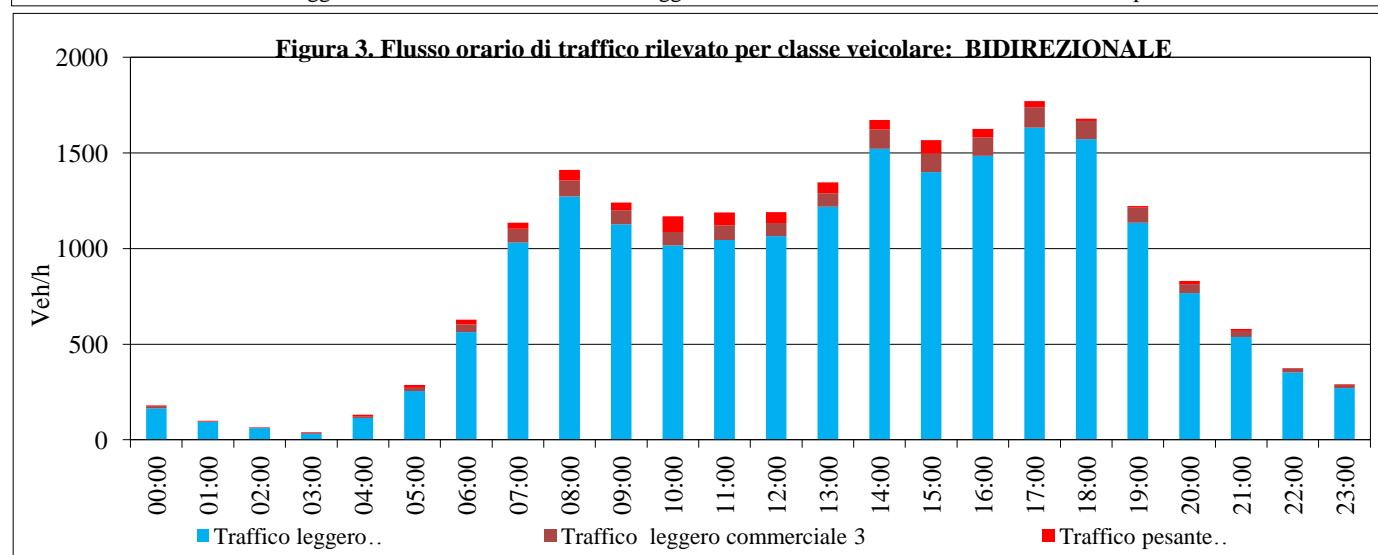
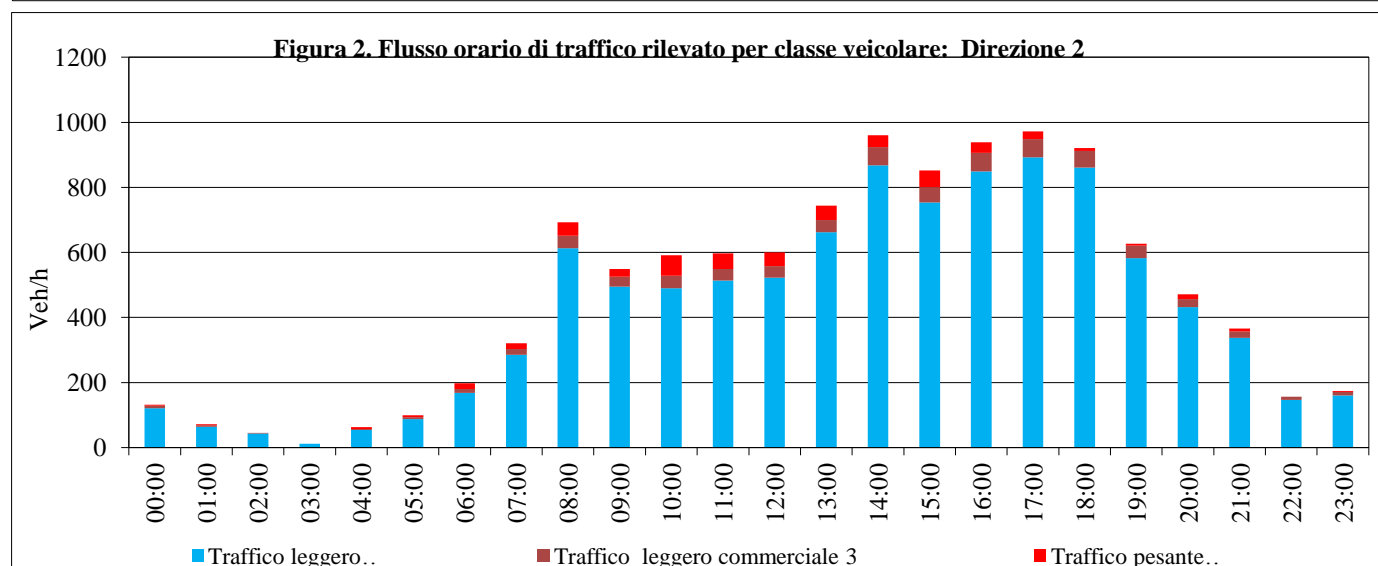
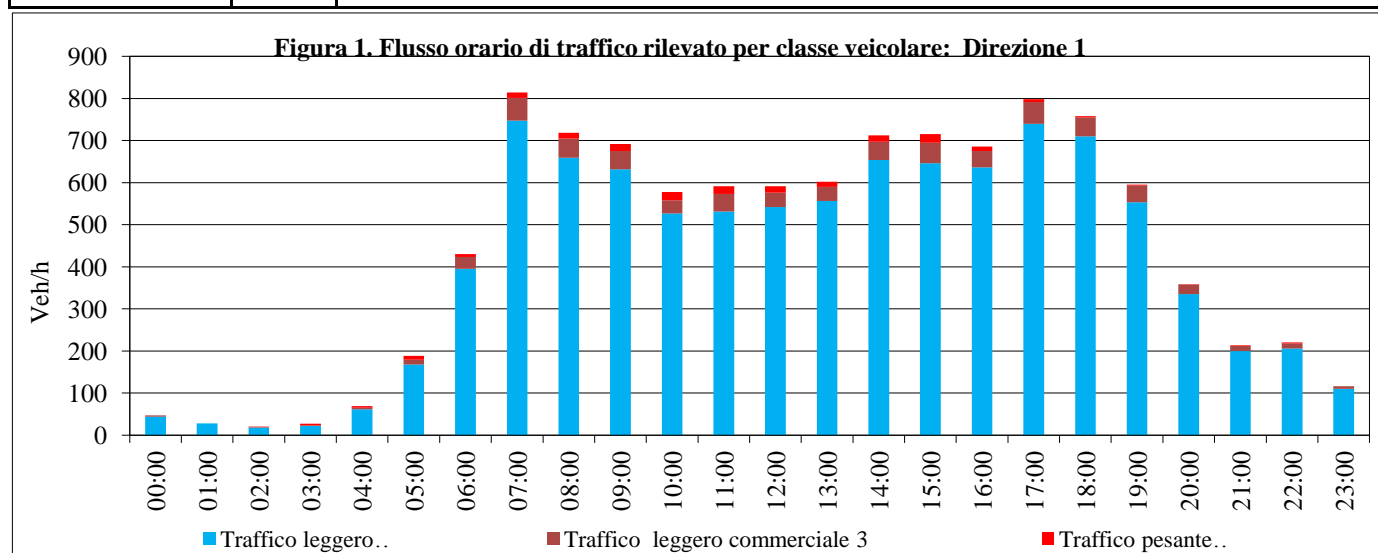
Periodo	Classi di Velocità [km/h]									Totale Veh	Vel. Media [km/h]
	<20,1	20,1 ÷ 30,0	30,1 ÷ 40,0	40,1 ÷ 50,0	50,1 ÷ 60,0	60,1 ÷ 70,0	70,1 ÷ 80,0	80,1 ÷ 90,0	>90,0		
00:00 ÷ 01:00	0	0	4	18	42	70	37	8	0	179	62,9
01:00 ÷ 02:00	0	0	0	10	31	29	26	2	2	100	63,6
02:00 ÷ 03:00	0	0	1	13	26	16	9	0	0	65	57,9
03:00 ÷ 04:00	0	0	0	10	13	10	5	0	1	39	58,7
04:00 ÷ 05:00	0	0	2	27	42	46	15	0	0	132	58,4
05:00 ÷ 06:00	0	0	2	27	118	84	43	9	4	287	61,4
06:00 ÷ 07:00	0	0	8	74	265	203	62	16	0	628	59,5
07:00 ÷ 08:00	12	45	70	235	481	235	44	11	2	1135	53,2
08:00 ÷ 09:00	0	6	53	310	593	321	107	16	5	1411	56,2
09:00 ÷ 10:00	0	4	57	298	500	299	62	16	5	1241	55,6
10:00 ÷ 11:00	0	6	34	251	483	303	70	18	4	1169	56,5
11:00 ÷ 12:00	0	5	35	233	483	323	83	20	6	1188	57,2
12:00 ÷ 13:00	0	5	22	205	461	371	100	20	7	1191	58,3
13:00 ÷ 14:00	0	12	44	258	458	415	121	31	7	1346	58,0
14:00 ÷ 15:00	0	5	45	329	632	467	151	37	6	1672	57,8
15:00 ÷ 16:00	1	7	46	276	643	450	115	23	6	1567	57,4
16:00 ÷ 17:00	0	4	54	302	626	439	160	34	6	1625	57,9
17:00 ÷ 18:00	0	7	47	320	670	538	157	27	4	1770	57,9
18:00 ÷ 19:00	0	5	51	355	630	431	162	36	9	1679	57,6
19:00 ÷ 20:00	0	5	17	198	493	367	115	23	4	1222	58,6
20:00 ÷ 21:00	0	3	20	135	298	249	102	19	4	830	59,1
21:00 ÷ 22:00	0	1	8	73	184	206	84	21	2	579	61,1
22:00 ÷ 23:00	0	0	6	37	147	110	61	14	1	376	61,1
23:00 ÷ 00:00	0	0	6	35	108	86	48	6	1	290	60,4

TOTALE	13	120	632	4029	8427	6068	1939	407	86	21721	57,7
% CLASSE	0,1	0,6	2,9	18,5	38,8	27,9	8,9	1,9	0,4	100,0	
TOT. DIURNO	13	111	558	3372	6660	4592	1332	289	67	16994	57,1
% CLASSE	0,1	0,7	3,3	19,8	39,2	27,0	7,8	1,7	0,4	100,0	
TOT. NOTTURNO	0	9	74	657	1767	1476	607	118	19	4727	59,9
% CLASSE		0,2	1,6	13,9	37,4	31,2	12,8	2,5	0,4	100,0	

COMUNE DI CERNUSCO SUL NAVIGLIO (MI)

RILIEVI DI TRAFFICO

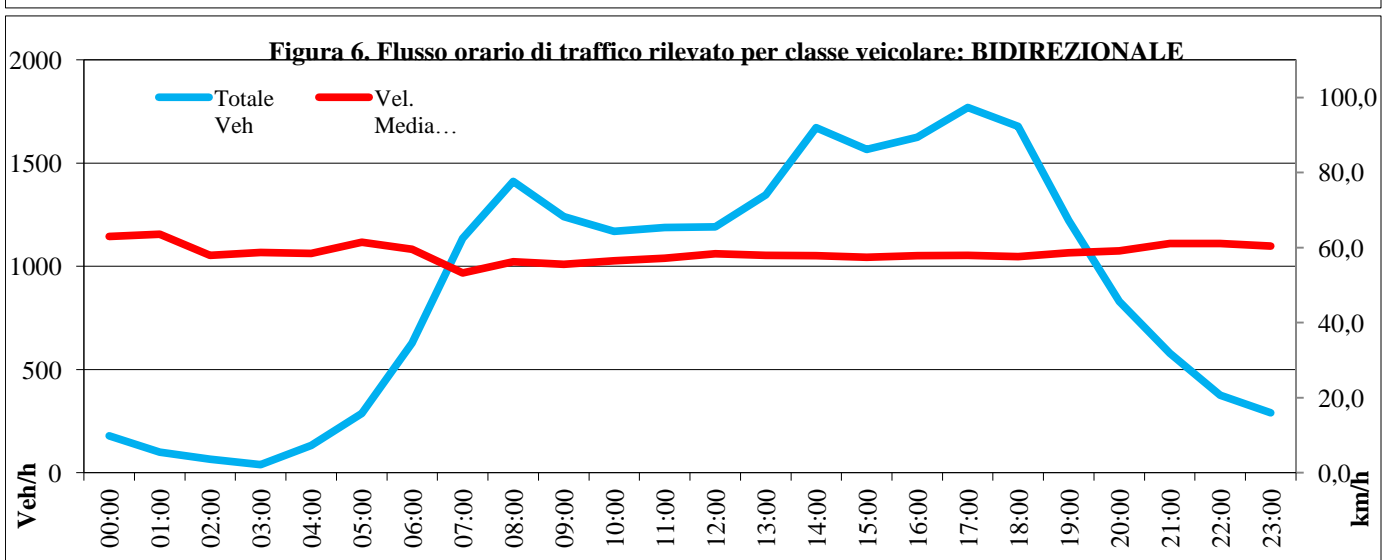
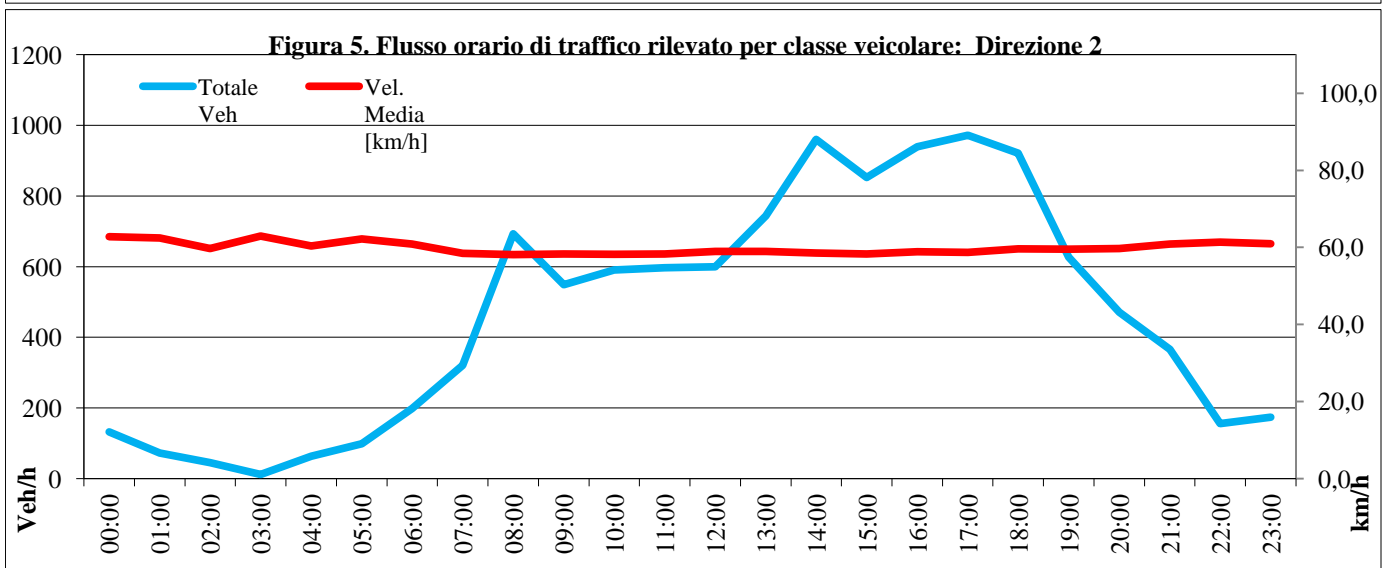
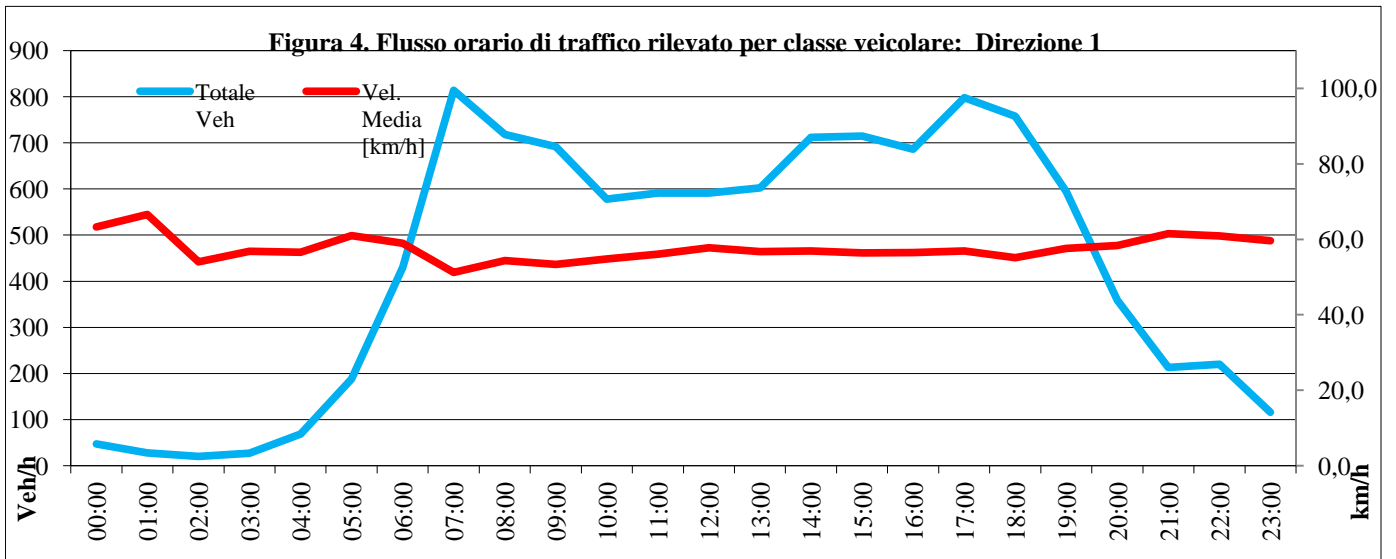
Postazione	9	Strada:	EX SS11 - tra rotonda via Melghera e rotonda via Leonardo da Vinci
Direzione	1		OVEST - MILANO
Direzione	2		EST - CERNUSCO SUL NAVIGLIO CENTRO



COMUNE DI CERNUSCO SUL NAVIGLIO (MI)

RILIEVI DI TRAFFICO

Postazione	9	Strada:	EX SS11 - tra rotatoria via Melghera e rotatoria via Leonardo da Vinci
Direzione	1		OVEST - MILANO
Direzione	2		EST - CERNUSCO SUL NAVIGLIO CENTRO



COMUNE DI CERNUSCO SUL NAVIGLIO (MI)

RILIEVI DI TRAFFICO

Postazione: **9**

Strada	EX SS11 - tra rotatoria via Melghera e rotatoria via Leonardo da Vinci
Direzione 1 vs.	OVEST - MILANO
Direzione 2 vs.	EST - CERNUSCO SUL NAVIGLIO CENTRO

Data dal	17/04/2013	Data al	17/04/2013
Giorno da	MERCOLEDI	Giorno al	MERCOLEDI
dalle ore	0:00:00	alle ore	24:00:00
Durata	24 ORE		

POSTAZIONE 9
EX SS11 - tra rotatoria via Melghera e rotatoria
via Leonardo da Vinci

ANNOTAZIONI

NULLA DI RILEVANTE.

COMUNE DI CERNUSCO SUL NAVIGLIO (MI)

RILIEVI DI TRAFFICO

Postazione	9	Strada:	EX SS11 - tra rotonda via Melghera e rotonda via Leonardo da Vinci
Direzione	1	OVEST - MILANO	

Tabella 1 - Flussi di traffico MONODIREZIONALI rilevati per classi veicolari

Periodo	Classi di veicolari								TOTALE 1÷8	Traffico leggero (auto, moto) 1÷2	Traffico leggero commerciale 3	Traffico pesante 4÷8
	1	2	3	4	5	6	7	8				
	Motocicli	Autovetture	Veicoli commerciali leggeri	Veicoli industriali isolati	Autobus	Autoarticolato	Autotreno	Veicoli eccezionali				
00:00 ÷ 01:00	1	78	5	0	0	0	0	0	84	79	5	0
01:00 ÷ 02:00	1	34	2	0	0	0	0	0	37	35	2	0
02:00 ÷ 03:00	0	23	0	0	0	0	0	0	23	23	0	0
03:00 ÷ 04:00	0	27	2	0	2	2	2	0	35	27	2	6
04:00 ÷ 05:00	1	42	3	1	1	1	2	0	51	43	3	5
05:00 ÷ 06:00	5	152	9	0	0	1	1	0	168	157	9	2
06:00 ÷ 07:00	14	381	25	5	1	1	0	0	427	395	25	7
07:00 ÷ 08:00	16	734	55	6	3	2	1	0	817	750	55	12
08:00 ÷ 09:00	12	697	47	11	3	3	0	0	773	709	47	17
09:00 ÷ 10:00	19	664	48	9	5	4	1	1	751	683	48	20
10:00 ÷ 11:00	16	591	43	7	1	5	2	0	665	607	43	15
11:00 ÷ 12:00	20	559	40	8	2	5	1	1	636	579	40	17
12:00 ÷ 13:00	15	607	40	6	1	5	2	0	676	622	40	14
13:00 ÷ 14:00	12	640	42	8	2	2	1	1	708	652	42	14
14:00 ÷ 15:00	17	616	46	6	2	2	1	0	690	633	46	11
15:00 ÷ 16:00	21	635	45	5	4	0	1	0	711	656	45	10
16:00 ÷ 17:00	16	675	50	3	3	2	0	0	749	691	50	8
17:00 ÷ 18:00	20	738	49	2	1	2	2	0	814	758	49	7
18:00 ÷ 19:00	27	727	51	1	0	2	1	1	810	754	51	5
19:00 ÷ 20:00	14	576	36	2	0	1	0	0	629	590	36	3
20:00 ÷ 21:00	11	283	22	1	0	1	0	0	318	294	22	2
21:00 ÷ 22:00	7	230	16	0	0	0	0	0	253	237	16	0
22:00 ÷ 23:00	5	166	13	0	0	1	0	0	185	171	13	1
23:00 ÷ 00:00	2	124	9	0	0	0	0	0	135	126	9	0
TOTALE	272	9999	698	81	31	42	18	4	11145	10271	698	176
% CLASSE	2,4	89,7	6,3	0,7	0,3	0,4	0,2	0,0	100,0	92,2	6,3	1,6
TOT. DIURNO	211	7883	556	72	27	34	13	4	8800	8094	556	150
% CLASSE	2,4	89,6	6,3	0,8	0,3	0,4	0,1	0,0	100,0	92,0	6,3	1,7
TOT. NOTTURNO	61	2116	142	9	4	8	5	0	2345	2177	142	26
% CLASSE	2,6	90,2	6,1	0,4	0,2	0,3	0,2		100,0	92,8	6,1	1,1
Media Veh/h	11	417	29	3	1	2	1	0	464	428	29	7
Max Veh/h	27	738	55	11	5	5	2	1	817	758	55	20

COMUNE DI CERNUSCO SUL NAVIGLIO (MI)

RILIEVI DI TRAFFICO

Postazione	9	Strada:	EX SS11 - tra rotonda via Melghera e rotonda via Leonardo da Vinci
Direzione	1	OVEST - MILANO	

Tabella 2 - Flussi di traffico MONODIREZIONALI rilevati per classi di Velocità

Periodo	Classi di Velocità [km/h]									Totale Veh	Vel. Media [km/h]
	<20,1	20,1 ÷ 30,0	30,1 ÷ 40,0	40,1 ÷ 50,0	50,1 ÷ 60,0	60,1 ÷ 70,0	70,1 ÷ 80,0	80,1 ÷ 90,0	>90,0		
00:00 ÷ 01:00	0	0	0	1	26	46	10	1	0	84	63,1
01:00 ÷ 02:00	0	0	0	3	12	15	2	4	1	37	63,8
02:00 ÷ 03:00	0	0	1	2	5	2	8	5	0	23	67,6
03:00 ÷ 04:00	0	0	1	9	9	9	5	1	1	35	59,4
04:00 ÷ 05:00	0	0	1	13	12	12	8	4	1	51	60,8
05:00 ÷ 06:00	0	0	2	24	52	58	27	3	2	168	61,1
06:00 ÷ 07:00	0	0	3	59	169	158	35	3	0	427	59,0
07:00 ÷ 08:00	0	6	30	186	384	173	34	4	0	817	54,9
08:00 ÷ 09:00	0	1	36	220	357	132	26	1	0	773	53,6
09:00 ÷ 10:00	1	0	37	240	333	113	27	0	0	751	53,0
10:00 ÷ 11:00	0	3	17	179	254	168	36	8	0	665	55,6
11:00 ÷ 12:00	0	1	19	128	302	153	26	7	0	636	55,9
12:00 ÷ 13:00	0	0	18	144	292	175	36	11	0	676	56,5
13:00 ÷ 14:00	0	1	13	147	313	187	35	12	0	708	56,7
14:00 ÷ 15:00	1	9	24	124	321	178	28	5	0	690	55,7
15:00 ÷ 16:00	0	3	9	133	318	186	47	15	0	711	57,3
16:00 ÷ 17:00	0	2	23	125	339	225	31	4	0	749	56,6
17:00 ÷ 18:00	0	4	16	182	368	210	30	4	0	814	55,7
18:00 ÷ 19:00	0	2	27	223	317	194	45	1	1	810	55,1
19:00 ÷ 20:00	0	1	3	114	313	152	41	4	1	629	57,0
20:00 ÷ 21:00	0	0	2	48	132	89	30	14	3	318	59,8
21:00 ÷ 22:00	0	0	5	35	99	65	47	2	0	253	59,7
22:00 ÷ 23:00	0	0	1	19	66	65	24	9	1	185	61,7
23:00 ÷ 00:00	0	0	1	20	38	43	22	11	0	135	62,3

TOTALE	2	33	289	2378	4831	2808	660	133	11	11145	56,4
% CLASSE	0,0	0,3	2,6	21,3	43,3	25,2	5,9	1,2	0,1	100,0	
TOT. DIURNO	2	32	269	2031	3898	2094	401	72	1	8800	55,5
% CLASSE	0,0	0,4	3,1	23,1	44,3	23,8	4,6	0,8	0,0	100,0	
TOT. NOTTURNO	0	1	20	347	933	714	259	61	10	2345	59,6
% CLASSE		0,0	0,9	14,8	39,8	30,4	11,0	2,6	0,4	100,0	

COMUNE DI CERNUSCO SUL NAVIGLIO (MI)

RILIEVI DI TRAFFICO

Postazione	9	Strada:	EX SS11 - tra rotonda via Melghera e rotonda via Leonardo da Vinci
Direzione	2	EST - CERNUSCO SUL NAVIGLIO CENTRO	

Tabella 3 - Flussi di traffico MONODIREZIONALI rilevati per classi veicolari

Periodo	Classi di veicolari								TOTALE 1÷8	Traffico leggero (auto, moto) 1÷2	Traffico leggero commerciale 3	Traffico pesante 4÷8
	1	2	3	4	5	6	7	8				
	Motocicli	Autovetture	Veicoli commerciali leggeri	Veicoli industriali isolati	Autobus	Autoarticolato	Autotreno	Veicoli eccezionali				
00:00 ÷ 01:00	4	132	8	3	0	3	0	0	150	136	8	6
01:00 ÷ 02:00	2	58	3	0	0	0	0	0	63	60	3	0
02:00 ÷ 03:00	1	38	3	0	0	0	3	0	45	39	3	3
03:00 ÷ 04:00	0	20	1	0	6	0	0	0	27	20	1	6
04:00 ÷ 05:00	0	47	4	0	3	0	0	0	54	47	4	3
05:00 ÷ 06:00	1	71	6	3	0	0	0	0	81	72	6	3
06:00 ÷ 07:00	4	164	12	3	6	0	6	0	195	168	12	15
07:00 ÷ 08:00	5	257	17	12	0	0	3	0	294	262	17	15
08:00 ÷ 09:00	15	514	38	15	0	15	0	0	597	529	38	30
09:00 ÷ 10:00	9	545	37	3	3	12	3	0	612	554	37	21
10:00 ÷ 11:00	17	474	31	39	15	3	9	0	588	491	31	66
11:00 ÷ 12:00	14	587	41	24	0	3	18	0	687	601	41	45
12:00 ÷ 13:00	14	615	37	3	6	6	6	0	687	629	37	21
13:00 ÷ 14:00	23	677	47	9	9	3	15	0	783	700	47	36
14:00 ÷ 15:00	24	795	57	3	0	6	6	0	891	819	57	15
15:00 ÷ 16:00	27	806	49	24	9	0	6	0	921	833	49	39
16:00 ÷ 17:00	18	736	53	24	3	0	3	0	837	754	53	30
17:00 ÷ 18:00	21	836	49	12	3	3	3	0	927	857	49	21
18:00 ÷ 19:00	18	721	44	3	3	0	0	0	789	739	44	6
19:00 ÷ 20:00	13	572	36	3	0	3	0	0	627	585	36	6
20:00 ÷ 21:00	17	443	29	0	0	3	0	0	492	460	29	3
21:00 ÷ 22:00	9	303	21	0	0	0	0	0	333	312	21	0
22:00 ÷ 23:00	2	149	11	0	0	0	0	0	162	151	11	0
23:00 ÷ 00:00	5	172	12	3	0	3	0	0	195	177	12	6
TOTALE	263	9732	646	186	66	63	81	0	11037	9995	646	396
% CLASSE	2,4	88,2	5,9	1,7	0,6	0,6	0,7		100,0	90,6	5,9	3,6
TOT. DIURNO	205	7563	500	171	51	51	72	0	8613	7768	500	345
% CLASSE	2,4	87,8	5,8	2,0	0,6	0,6	0,8		100,0	90,2	5,8	4,0
TOT. NOTTURNO	58	2169	146	15	15	12	9	0	2424	2227	146	51
% CLASSE	2,4	89,5	6,0	0,6	0,6	0,5	0,4		100,0	91,9	6,0	2,1
Media Veh/h	11	406	27	8	3	3	3	0	460	416	27	17
Max Veh/h	27	836	57	39	15	15	18	0	927	857	57	66

COMUNE DI CERNUSCO SUL NAVIGLIO (MI)

RILIEVI DI TRAFFICO

Postazione	9	Strada:	EX SS11 - tra rotonda via Melghera e rotonda via Leonardo da Vinci
Direzione	2	EST - CERNUSCO SUL NAVIGLIO CENTRO	

Tabella 4 - Flussi di traffico MONODIREZIONALI rilevati per classi di Velocità

Periodo	Classi di Velocità [km/h]									Totale Veh	Vel. Media [km/h]
	<20,1	20,1 ÷ 30,0	30,1 ÷ 40,0	40,1 ÷ 50,0	50,1 ÷ 60,0	60,1 ÷ 70,0	70,1 ÷ 80,0	80,1 ÷ 90,0	>90,0		
00:00 ÷ 01:00	0	0	4	18	40	57	25	6	0	150	61,6
01:00 ÷ 02:00	0	0	0	7	18	22	7	3	6	63	65,3
02:00 ÷ 03:00	0	0	0	5	15	16	4	5	0	45	62,6
03:00 ÷ 04:00	0	0	0	4	7	7	5	3	1	27	64,8
04:00 ÷ 05:00	0	0	0	8	17	14	11	3	1	54	62,7
05:00 ÷ 06:00	0	0	1	11	28	21	18	2	0	81	61,2
06:00 ÷ 07:00	0	0	5	29	66	62	26	7	0	195	59,9
07:00 ÷ 08:00	0	1	6	41	107	101	28	9	1	294	59,5
08:00 ÷ 09:00	0	3	18	114	223	166	53	15	5	597	58,0
09:00 ÷ 10:00	0	7	30	119	214	161	62	15	4	612	57,4
10:00 ÷ 11:00	0	4	14	95	223	167	63	16	6	588	59,0
11:00 ÷ 12:00	1	4	23	115	259	195	67	19	4	687	58,3
12:00 ÷ 13:00	0	4	14	100	262	206	78	17	6	687	59,4
13:00 ÷ 14:00	0	4	16	148	267	239	84	20	5	783	58,8
14:00 ÷ 15:00	4	7	28	162	319	259	87	21	4	891	57,9
15:00 ÷ 16:00	1	6	24	142	329	276	109	23	11	921	59,3
16:00 ÷ 17:00	0	7	21	145	286	260	92	21	5	837	58,8
17:00 ÷ 18:00	0	4	23	157	342	269	104	23	5	927	58,8
18:00 ÷ 19:00	0	4	21	135	277	223	97	27	5	789	59,2
19:00 ÷ 20:00	0	4	15	88	241	174	81	18	6	627	59,6
20:00 ÷ 21:00	0	3	8	65	180	154	59	17	6	492	60,3
21:00 ÷ 22:00	0	0	7	47	117	104	46	10	2	333	60,2
22:00 ÷ 23:00	0	0	3	21	50	55	26	7	0	162	61,2
23:00 ÷ 00:00	0	0	4	24	59	66	32	8	2	195	61,7

TOTALE	6	62	285	1800	3946	3274	1264	315	85	11037	59,1
% CLASSE	0,1	0,6	2,6	16,3	35,8	29,7	11,5	2,9	0,8	100,0	
TOT. DIURNO	6	55	238	1473	3108	2522	924	226	61	8613	58,7
% CLASSE	0,1	0,6	2,8	17,1	36,1	29,3	10,7	2,6	0,7	100,0	
TOT. NOTTURNO	0	7	47	327	838	752	340	89	24	2424	60,6
% CLASSE		0,3	1,9	13,5	34,6	31,0	14,0	3,7	1,0	100,0	

COMUNE DI CERNUSCO SUL NAVIGLIO (MI)

RILIEVI DI TRAFFICO

Postazione	9	Strada:	EX SS11 - tra rotonda via Melghera e rotonda via Leonardo da Vinci
------------	---	---------	--

Tabella 5 - Flussi di traffico BIDIREZIONALI rilevati per classi veicolari

Periodo	Classi di veicolari								TOTALE 1÷8	Traffico leggero (auto, moto) 1÷2	Traffico leggero commerciale 3	Traffico pesante 4÷8
	1 Motocicli	2 Autovetture	3 Veicoli commerciali leggeri	4 Veicoli industriali isolati	5 Autobus	6 Autoarticolato	7 Autotreno	8 Veicoli eccezionali				
00:00 ÷ 01:00	5	210	13	3	0	3	0	0	234	215	13	6
01:00 ÷ 02:00	3	92	5	0	0	0	0	0	100	95	5	0
02:00 ÷ 03:00	1	61	3	0	0	0	3	0	68	62	3	3
03:00 ÷ 04:00	0	47	3	0	8	2	2	0	62	47	3	12
04:00 ÷ 05:00	1	89	7	1	4	1	2	0	105	90	7	8
05:00 ÷ 06:00	6	223	15	3	0	1	1	0	249	229	15	5
06:00 ÷ 07:00	18	545	37	8	7	1	6	0	622	563	37	22
07:00 ÷ 08:00	21	991	72	18	3	2	4	0	1111	1012	72	27
08:00 ÷ 09:00	27	1211	85	26	3	18	0	0	1370	1238	85	47
09:00 ÷ 10:00	28	1209	85	12	8	16	4	1	1363	1237	85	41
10:00 ÷ 11:00	33	1065	74	46	16	8	11	0	1253	1098	74	81
11:00 ÷ 12:00	34	1146	81	32	2	8	19	1	1323	1180	81	62
12:00 ÷ 13:00	29	1222	77	9	7	11	8	0	1363	1251	77	35
13:00 ÷ 14:00	35	1317	89	17	11	5	16	1	1491	1352	89	50
14:00 ÷ 15:00	41	1411	103	9	2	8	7	0	1581	1452	103	26
15:00 ÷ 16:00	48	1441	94	29	13	0	7	0	1632	1489	94	49
16:00 ÷ 17:00	34	1411	103	27	6	2	3	0	1586	1445	103	38
17:00 ÷ 18:00	41	1574	98	14	4	5	5	0	1741	1615	98	28
18:00 ÷ 19:00	45	1448	95	4	3	2	1	1	1599	1493	95	11
19:00 ÷ 20:00	27	1148	72	5	0	4	0	0	1256	1175	72	9
20:00 ÷ 21:00	28	726	51	1	0	4	0	0	810	754	51	5
21:00 ÷ 22:00	16	533	37	0	0	0	0	0	586	549	37	0
22:00 ÷ 23:00	7	315	24	0	0	1	0	0	347	322	24	1
23:00 ÷ 00:00	7	296	21	3	0	3	0	0	330	303	21	6
TOTALE	535	19731	1344	267	97	105	99	4	22182	20266	1344	572
% CLASSE	2,4	89,0	6,1	1,2	0,4	0,5	0,4	0,0	100,0	91,4	6,1	2,6
TOT. DIURNO	416	15446	1056	243	78	85	85	4	17413	15862	1056	495
% CLASSE	2,4	88,7	6,1	1,4	0,4	0,5	0,5	0,0	100,0	91,1	6,1	2,8
TOT. NOTTURNO	119	4285	288	24	19	20	14	0	4769	4404	288	77
% CLASSE	2,5	89,9	6,0	0,5	0,4	0,4	0,3		100,0	92,3	6,0	1,6
Media Veh/h	22	822	56	11	4	4	4	0	924	844	56	24
Max Veh/h	48	1574	103	46	16	18	19	1	1741	1615	103	81

COMUNE DI CERNUSCO SUL NAVIGLIO (MI)

RILIEVI DI TRAFFICO

Postazione	9	Strada:	EX SS11 - tra rotonda via Melghera e rotonda via Leonardo da Vinci
-------------------	----------	---------	--

Tabella 6 - Flussi di traffico BIDIREZIONALI rilevati per classi di Velocità

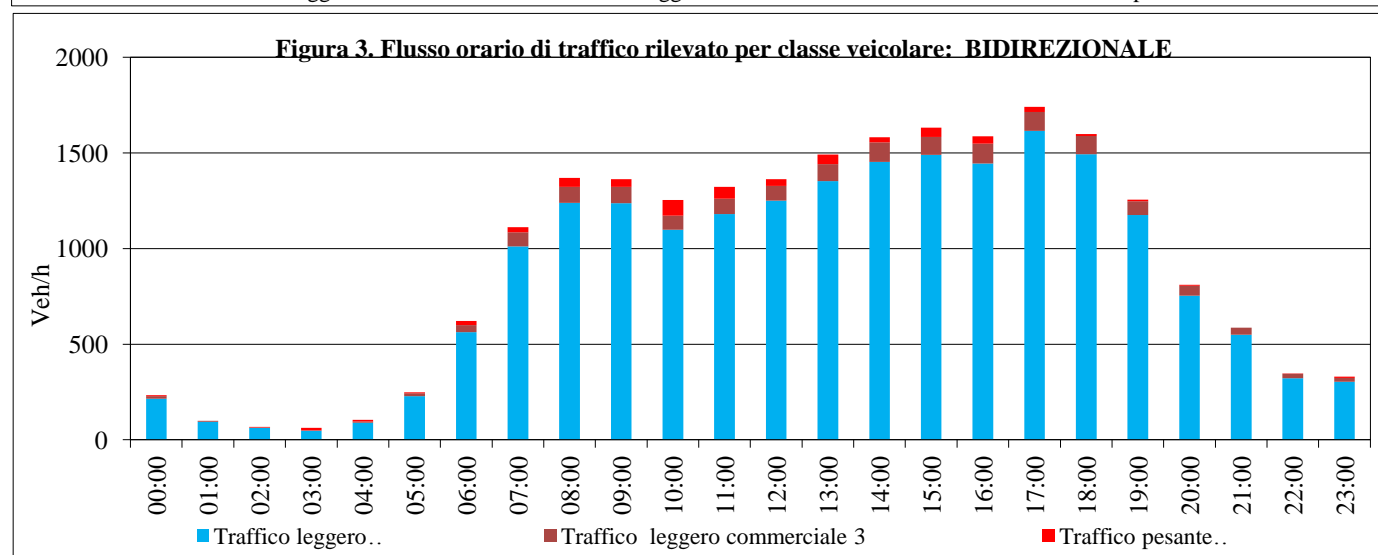
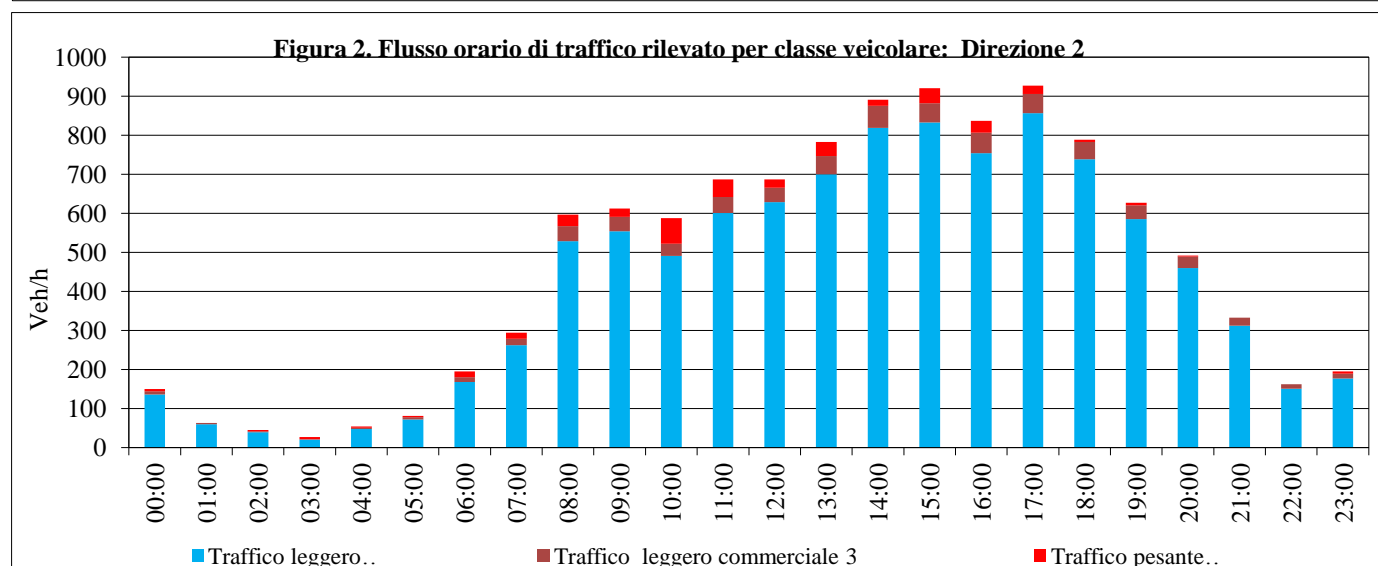
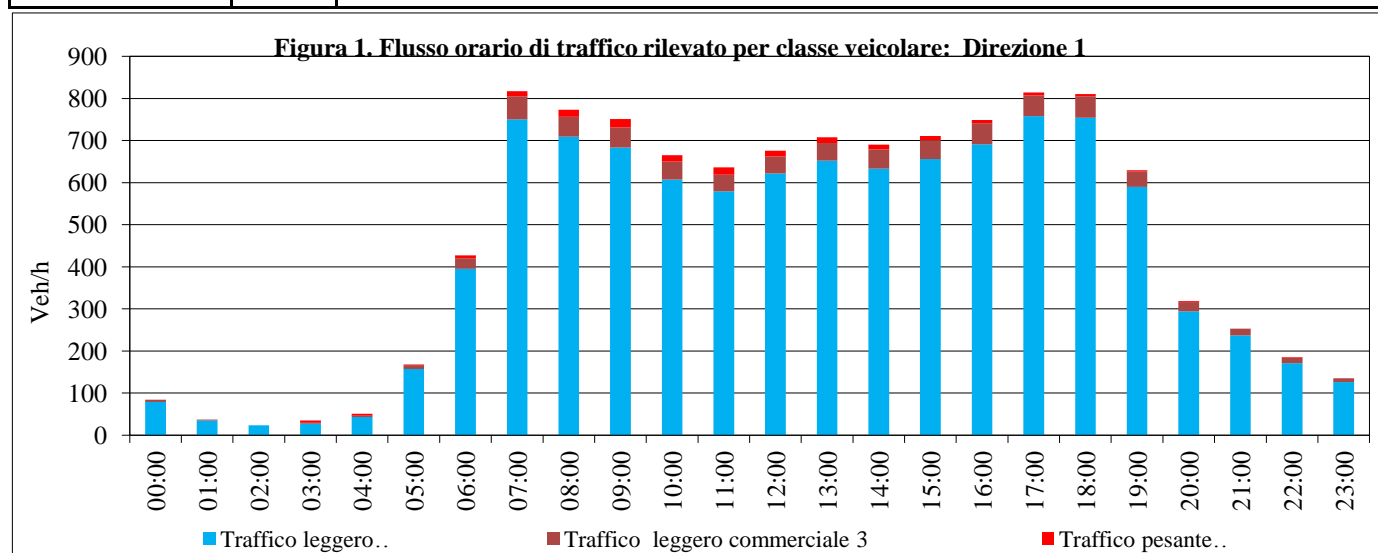
Periodo	Classi di Velocità [km/h]									Totale Veh	Vel. Media [km/h]
	<20,1	20,1 ÷ 30,0	30,1 ÷ 40,0	40,1 ÷ 50,0	50,1 ÷ 60,0	60,1 ÷ 70,0	70,1 ÷ 80,0	80,1 ÷ 90,0	>90,0		
00:00 ÷ 01:00	0	0	4	19	66	103	35	7	0	234	62,1
01:00 ÷ 02:00	0	0	0	10	30	37	9	7	7	100	64,8
02:00 ÷ 03:00	0	0	1	7	20	18	12	10	0	68	64,3
03:00 ÷ 04:00	0	0	1	13	16	16	10	4	2	62	61,8
04:00 ÷ 05:00	0	0	1	21	29	26	19	7	2	105	61,8
05:00 ÷ 06:00	0	0	3	35	80	79	45	5	2	249	61,1
06:00 ÷ 07:00	0	0	8	88	235	220	61	10	0	622	59,3
07:00 ÷ 08:00	0	7	36	227	491	274	62	13	1	1111	56,1
08:00 ÷ 09:00	0	4	54	334	580	298	79	16	5	1370	55,5
09:00 ÷ 10:00	1	7	67	359	547	274	89	15	4	1363	55,0
10:00 ÷ 11:00	0	7	31	274	477	335	99	24	6	1253	57,2
11:00 ÷ 12:00	1	5	42	243	561	348	93	26	4	1323	57,1
12:00 ÷ 13:00	0	4	32	244	554	381	114	28	6	1363	57,9
13:00 ÷ 14:00	0	5	29	295	580	426	119	32	5	1491	57,8
14:00 ÷ 15:00	5	16	52	286	640	437	115	26	4	1581	56,9
15:00 ÷ 16:00	1	9	33	275	647	462	156	38	11	1632	58,5
16:00 ÷ 17:00	0	9	44	270	625	485	123	25	5	1586	57,8
17:00 ÷ 18:00	0	8	39	339	710	479	134	27	5	1741	57,4
18:00 ÷ 19:00	0	6	48	358	594	417	142	28	6	1599	57,1
19:00 ÷ 20:00	0	5	18	202	554	326	122	22	7	1256	58,3
20:00 ÷ 21:00	0	3	10	113	312	243	89	31	9	810	60,1
21:00 ÷ 22:00	0	0	12	82	216	169	93	12	2	586	60,0
22:00 ÷ 23:00	0	0	4	40	116	120	50	16	1	347	61,5
23:00 ÷ 00:00	0	0	5	44	97	109	54	19	2	330	61,9

TOTALE	8	95	574	4178	8777	6082	1924	448	96	22182	57,7
% CLASSE	0,0	0,4	2,6	18,8	39,6	27,4	8,7	2,0	0,4	100,0	
TOT. DIURNO	8	87	507	3504	7006	4616	1325	298	62	17413	57,1
% CLASSE	0,0	0,5	2,9	20,1	40,2	26,5	7,6	1,7	0,4	100,0	
TOT. NOTTURNO	0	8	67	674	1771	1466	599	150	34	4769	60,1
% CLASSE		0,2	1,4	14,1	37,1	30,7	12,6	3,1	0,7	100,0	

COMUNE DI CERNUSCO SUL NAVIGLIO (MI)

RILIEVI DI TRAFFICO

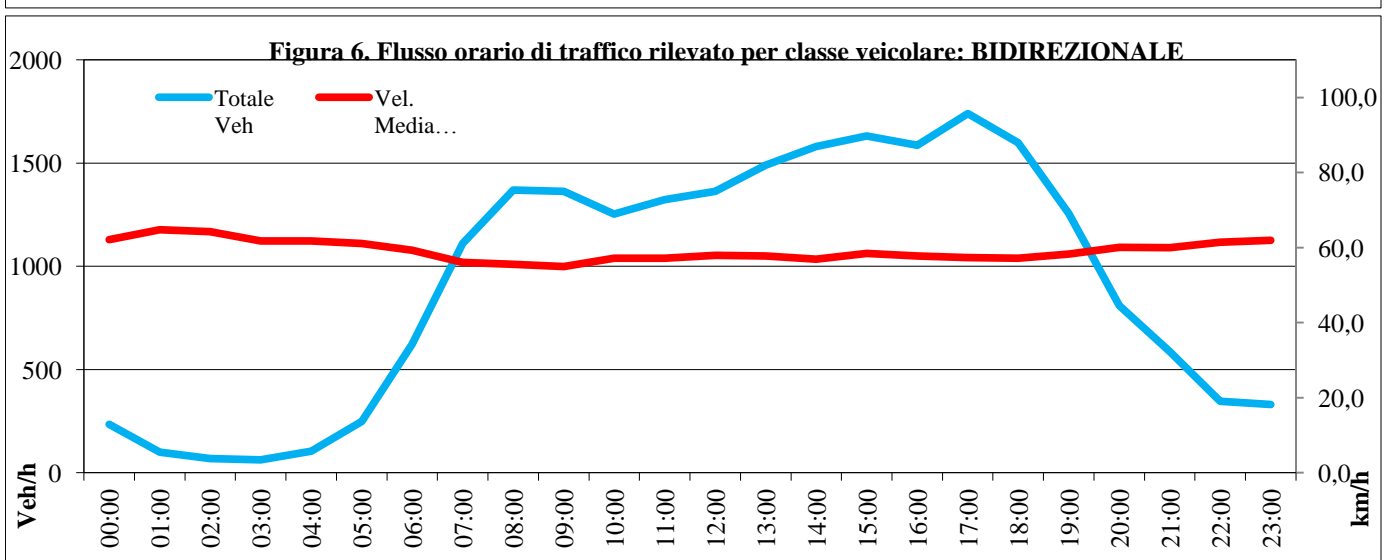
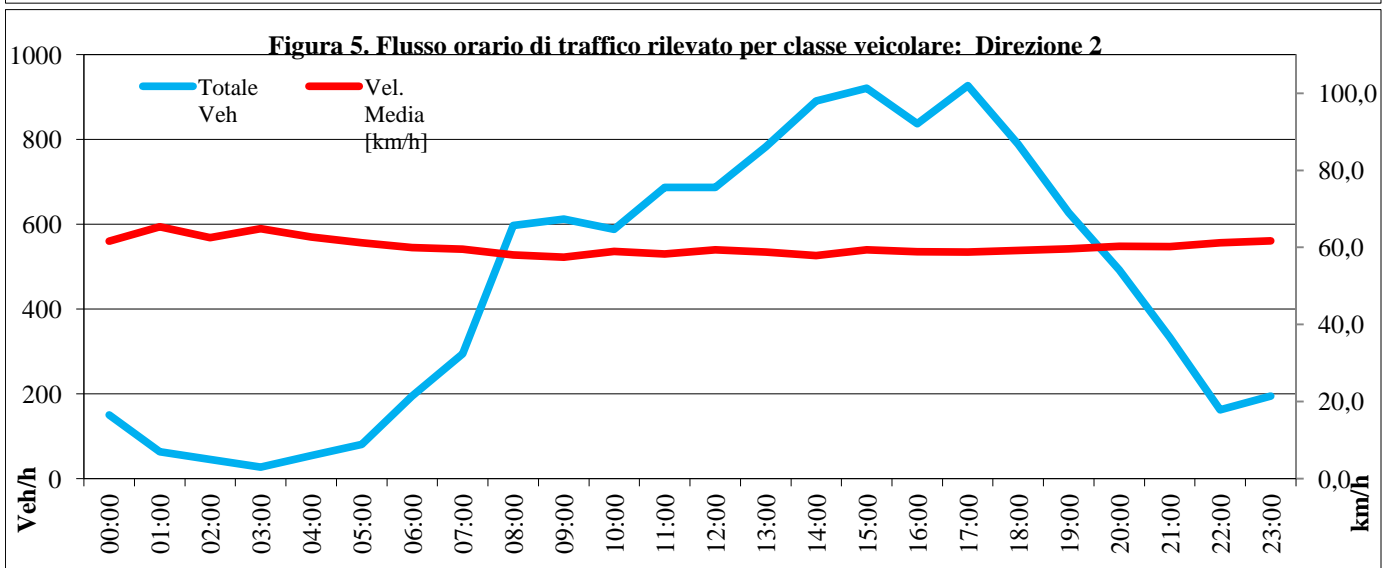
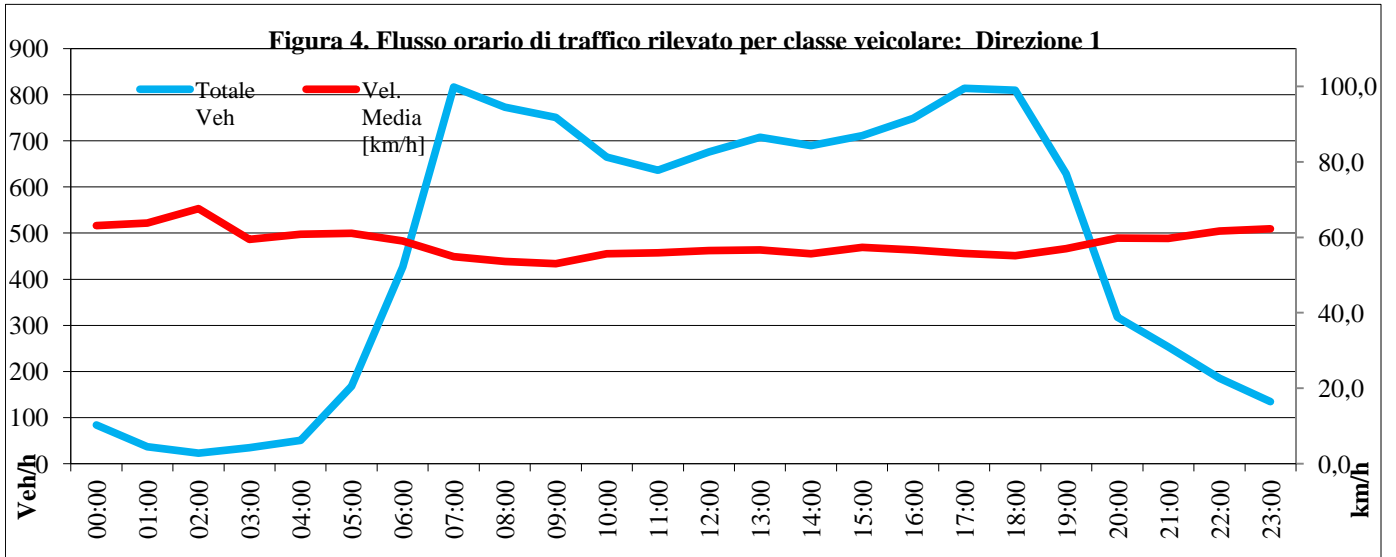
Postazione	9	Strada:	EX SS11 - tra rotonda via Melghera e rotonda via Leonardo da Vinci
Direzione	1		OVEST - MILANO
Direzione	2		EST - CERNUSCO SUL NAVIGLIO CENTRO



COMUNE DI CERNUSCO SUL NAVIGLIO (MI)

RILIEVI DI TRAFFICO

Postazione	9	Strada:	EX SS11 - tra rotonda via Melghera e rotonda via Leonardo da Vinci
Direzione	1		OVEST - MILANO
Direzione	2		EST - CERNUSCO SUL NAVIGLIO CENTRO



COMUNE DI CERNUSCO SUL NAVIGLIO (MI)

RILIEVI DI TRAFFICO

Postazione: **9**

Strada	EX SS11 - tra rotatoria via Melghera e rotatoria via Leonardo da Vinci
Direzione 1 vs.	OVEST - MILANO
Direzione 2 vs.	EST - CERNUSCO SUL NAVIGLIO CENTRO

Data dal	18/04/2013	Data al	18/04/2013
Giorno da	GIOVEDI	Giorno al	GIOVEDI
dalle ore	0:00:00	alle ore	24:00:00
Durata	24 ORE		

POSTAZIONE 9
EX SS11 - tra rotatoria via Melghera e rotatoria
via Leonardo da Vinci

ANNOTAZIONI

NULLA DI RILEVANTE.

COMUNE DI CERNUSCO SUL NAVIGLIO (MI)

RILIEVI DI TRAFFICO

Postazione	9	Strada:	EX SS11 - tra rotonda via Melghera e rotonda via Leonardo da Vinci
Direzione	1	OVEST - MILANO	

Tabella 1 - Flussi di traffico MONODIREZIONALI rilevati per classi veicolari

Periodo	Classi di veicolari								TOTALE 1÷8	Traffico leggero (auto, moto) 1÷2	Traffico leggero commerciale 3	Traffico pesante 4÷8
	1	2	3	4	5	6	7	8				
	Motocicli	Autovetture	Veicoli commerciali leggeri	Veicoli industriali isolati	Autobus	Autoarticolato	Autotreno	Veicoli eccezionali				
00:00 ÷ 01:00	1	93	5	0	0	0	0	0	99	94	5	0
01:00 ÷ 02:00	0	38	3	0	1	0	1	0	43	38	3	2
02:00 ÷ 03:00	0	22	0	0	1	0	0	0	23	22	0	1
03:00 ÷ 04:00	0	29	1	0	0	1	0	0	31	29	1	1
04:00 ÷ 05:00	1	45	4	2	1	1	0	0	54	46	4	4
05:00 ÷ 06:00	4	117	8	5	0	5	0	1	140	121	8	11
06:00 ÷ 07:00	11	310	20	0	2	1	0	0	344	321	20	3
07:00 ÷ 08:00	16	651	39	5	2	4	0	0	717	667	39	11
08:00 ÷ 09:00	19	638	43	8	3	0	2	1	714	657	43	14
09:00 ÷ 10:00	15	655	42	6	4	6	2	2	732	670	42	20
10:00 ÷ 11:00	15	611	38	9	2	3	2	1	681	626	38	17
11:00 ÷ 12:00	17	574	43	11	2	5	3	1	656	591	43	22
12:00 ÷ 13:00	18	560	36	7	2	3	4	0	630	578	36	16
13:00 ÷ 14:00	12	568	40	8	4	3	0	1	636	580	40	16
14:00 ÷ 15:00	18	594	36	8	4	3	2	0	665	612	36	17
15:00 ÷ 16:00	15	639	43	4	4	1	1	1	708	654	43	11
16:00 ÷ 17:00	22	658	42	7	0	6	2	0	737	680	42	15
17:00 ÷ 18:00	26	781	45	2	3	2	0	0	859	807	45	7
18:00 ÷ 19:00	17	815	61	2	0	1	2	1	899	832	61	6
19:00 ÷ 20:00	15	555	34	0	0	0	0	0	604	570	34	0
20:00 ÷ 21:00	9	325	19	0	0	0	0	0	353	334	19	0
21:00 ÷ 22:00	7	215	15	0	0	0	0	0	237	222	15	0
22:00 ÷ 23:00	3	199	12	0	0	0	0	0	214	202	12	0
23:00 ÷ 00:00	2	146	10	2	0	0	0	0	160	148	10	2
TOTALE	263	9838	639	86	35	45	21	9	10936	10101	639	196
% CLASSE	2,4	90,0	5,8	0,8	0,3	0,4	0,2	0,1	100,0	92,4	5,8	1,8
TOT. DIURNO	210	7744	508	77	30	37	20	8	8634	7954	508	172
% CLASSE	2,4	89,7	5,9	0,9	0,3	0,4	0,2	0,1	100,0	92,1	5,9	2,0
TOT. NOTTURNO	53	2094	131	9	5	8	1	1	2302	2147	131	24
% CLASSE	2,3	91,0	5,7	0,4	0,2	0,3	0,0	0,0	100,0	93,3	5,7	1,0
Media Veh/h	11	410	27	4	1	2	1	0	456	421	27	8
Max Veh/h	26	815	61	11	4	6	4	2	899	832	61	22

COMUNE DI CERNUSCO SUL NAVIGLIO (MI)

RILIEVI DI TRAFFICO

Postazione	9	Strada:	EX SS11 - tra rotonda via Melghera e rotonda via Leonardo da Vinci
Direzione	1	OVEST - MILANO	

Tabella 2 - Flussi di traffico MONODIREZIONALI rilevati per classi di Velocità

Periodo	Classi di Velocità [km/h]									Totale Veh	Vel. Media [km/h]
	<20,1	20,1 ÷ 30,0	30,1 ÷ 40,0	40,1 ÷ 50,0	50,1 ÷ 60,0	60,1 ÷ 70,0	70,1 ÷ 80,0	80,1 ÷ 90,0	>90,0		
00:00 ÷ 01:00	0	0	0	5	40	33	12	8	1	99	63,1
01:00 ÷ 02:00	0	0	3	8	13	9	8	2	0	43	59,0
02:00 ÷ 03:00	0	0	0	3	7	10	2	1	0	23	61,1
03:00 ÷ 04:00	0	0	0	2	7	8	12	2	0	31	66,6
04:00 ÷ 05:00	0	0	1	10	22	16	3	2	0	54	58,0
05:00 ÷ 06:00	1	0	3	25	58	36	8	3	6	140	58,8
06:00 ÷ 07:00	0	1	6	54	126	129	28	0	0	344	58,4
07:00 ÷ 08:00	0	10	57	191	327	112	12	7	1	717	52,6
08:00 ÷ 09:00	11	15	34	263	271	106	9	5	0	714	51,0
09:00 ÷ 10:00	1	7	60	192	302	131	34	5	0	732	53,3
10:00 ÷ 11:00	0	1	26	192	306	131	24	1	0	681	54,0
11:00 ÷ 12:00	0	1	11	124	306	176	35	1	2	656	56,7
12:00 ÷ 13:00	0	1	9	91	316	170	34	5	4	630	57,5
13:00 ÷ 14:00	0	2	23	110	264	181	48	7	1	636	57,2
14:00 ÷ 15:00	0	6	20	157	268	181	29	4	0	665	55,5
15:00 ÷ 16:00	1	1	13	113	319	196	54	11	0	708	57,7
16:00 ÷ 17:00	0	14	19	156	295	194	54	5	0	737	56,1
17:00 ÷ 18:00	3	7	15	162	428	205	32	5	2	859	55,8
18:00 ÷ 19:00	0	7	55	223	386	180	43	1	4	899	54,3
19:00 ÷ 20:00	0	0	7	104	282	169	35	3	4	604	57,5
20:00 ÷ 21:00	0	1	5	40	140	115	38	13	1	353	60,1
21:00 ÷ 22:00	0	0	5	44	68	61	49	7	3	237	60,9
22:00 ÷ 23:00	0	0	1	32	71	77	26	7	0	214	60,4
23:00 ÷ 00:00	0	0	0	16	58	58	23	1	4	160	61,8

TOTALE	17	74	373	2317	4680	2684	652	106	33	10936	56,0
% CLASSE	0,2	0,7	3,4	21,2	42,8	24,5	6,0	1,0	0,3	100,0	
TOT. DIURNO	16	72	342	1974	3788	1963	408	57	14	8634	55,1
% CLASSE	0,2	0,8	4,0	22,9	43,9	22,7	4,7	0,7	0,2	100,0	
TOT. NOTTURNO	1	2	31	343	892	721	244	49	19	2302	59,5
% CLASSE	0,0	0,1	1,3	14,9	38,7	31,3	10,6	2,1	0,8	100,0	

COMUNE DI CERNUSCO SUL NAVIGLIO (MI)

RILIEVI DI TRAFFICO

Postazione	9	Strada:	EX SS11 - tra rotonda via Melghera e rotonda via Leonardo da Vinci
Direzione	2	EST - CERNUSCO SUL NAVIGLIO CENTRO	

Tabella 3 - Flussi di traffico MONODIREZIONALI rilevati per classi veicolari

Periodo	Classi di veicolari								TOTALE 1÷8	Traffico leggero (auto, moto) 1÷2	Traffico leggero commerciale 3	Traffico pesante 4÷8
	1	2	3	4	5	6	7	8				
	Motocicli	Autovetture	Veicoli commerciali leggeri	Veicoli industriali isolati	Autobus	Autoarticolato	Autotreno	Veicoli eccezionali				
00:00 ÷ 01:00	3	114	9	3	0	0	0	0	129	117	9	3
01:00 ÷ 02:00	1	77	6	0	3	0	0	0	87	78	6	3
02:00 ÷ 03:00	0	48	3	0	3	0	0	0	54	48	3	3
03:00 ÷ 04:00	0	32	1	0	0	0	0	0	33	32	1	0
04:00 ÷ 05:00	0	34	2	0	3	0	0	3	42	34	2	6
05:00 ÷ 06:00	0	38	4	3	0	3	0	0	48	38	4	6
06:00 ÷ 07:00	1	87	8	12	0	9	0	0	117	88	8	21
07:00 ÷ 08:00	6	255	21	3	6	9	3	6	309	261	21	27
08:00 ÷ 09:00	16	448	34	15	0	9	6	0	528	464	34	30
09:00 ÷ 10:00	14	470	35	24	12	6	9	0	570	484	35	51
10:00 ÷ 11:00	13	398	24	24	9	6	9	0	483	411	24	48
11:00 ÷ 12:00	18	491	34	21	6	9	12	0	591	509	34	48
12:00 ÷ 13:00	14	446	32	18	3	6	9	6	534	460	32	42
13:00 ÷ 14:00	12	608	40	21	6	3	12	0	702	620	40	42
14:00 ÷ 15:00	16	760	52	12	6	3	0	3	852	776	52	24
15:00 ÷ 16:00	16	660	41	12	15	9	9	0	762	676	41	45
16:00 ÷ 17:00	24	732	51	27	3	0	6	0	843	756	51	36
17:00 ÷ 18:00	15	695	49	6	6	9	3	0	783	710	49	24
18:00 ÷ 19:00	26	666	46	0	0	0	3	0	741	692	46	3
19:00 ÷ 20:00	18	596	37	0	3	3	0	0	657	614	37	6
20:00 ÷ 21:00	11	365	23	3	0	0	0	0	402	376	23	3
21:00 ÷ 22:00	8	283	18	3	0	3	0	3	318	291	18	9
22:00 ÷ 23:00	5	218	14	0	0	0	0	0	237	223	14	0
23:00 ÷ 00:00	5	203	14	0	0	0	0	0	222	208	14	0
TOTALE	242	8724	598	207	84	87	81	21	10044	8966	598	480
% CLASSE	2,4	86,9	6,0	2,1	0,8	0,9	0,8	0,2	100,0	89,3	6,0	4,8
TOT. DIURNO	190	6629	459	183	72	69	81	15	7698	6819	459	420
% CLASSE	2,5	86,1	6,0	2,4	0,9	0,9	1,1	0,2	100,0	88,6	6,0	5,5
TOT. NOTTURNO	52	2095	139	24	12	18	0	6	2346	2147	139	60
% CLASSE	2,2	89,3	5,9	1,0	0,5	0,8		0,3	100,0	91,5	5,9	2,6
Media Veh/h	10	364	25	9	4	4	3	1	419	374	25	20
Max Veh/h	26	760	52	27	15	9	12	6	852	776	52	51

COMUNE DI CERNUSCO SUL NAVIGLIO (MI)

RILIEVI DI TRAFFICO

Postazione	9	Strada:	EX SS11 - tra rotonda via Melghera e rotonda via Leonardo da Vinci
Direzione	2	EST - CERNUSCO SUL NAVIGLIO CENTRO	

Tabella 4 - Flussi di traffico MONODIREZIONALI rilevati per classi di Velocità

Periodo	Classi di Velocità [km/h]									Totale Veh	Vel. Media [km/h]
	<20,1	20,1 ÷ 30,0	30,1 ÷ 40,0	40,1 ÷ 50,0	50,1 ÷ 60,0	60,1 ÷ 70,0	70,1 ÷ 80,0	80,1 ÷ 90,0	>90,0		
00:00 ÷ 01:00	0	0	3	18	43	28	28	3	6	129	62,4
01:00 ÷ 02:00	0	0	0	15	28	21	19	2	2	87	61,8
02:00 ÷ 03:00	0	0	1	8	19	14	7	2	3	54	61,9
03:00 ÷ 04:00	0	0	0	5	9	11	2	6	0	33	63,5
04:00 ÷ 05:00	0	0	0	7	14	12	9	0	0	42	60,5
05:00 ÷ 06:00	0	0	1	7	17	12	8	1	2	48	61,5
06:00 ÷ 07:00	0	0	2	17	41	36	16	5	0	117	60,3
07:00 ÷ 08:00	0	0	6	62	118	86	29	6	2	309	58,1
08:00 ÷ 09:00	1	14	26	98	181	137	54	11	6	528	57,1
09:00 ÷ 10:00	0	10	23	115	202	148	54	14	4	570	57,2
10:00 ÷ 11:00	0	4	16	87	171	137	55	10	3	483	58,3
11:00 ÷ 12:00	0	5	19	106	195	183	67	12	4	591	58,6
12:00 ÷ 13:00	0	2	11	92	195	161	56	13	4	534	58,9
13:00 ÷ 14:00	0	4	19	122	244	208	79	17	9	702	59,1
14:00 ÷ 15:00	0	4	24	169	310	227	88	23	7	852	58,2
15:00 ÷ 16:00	1	17	14	141	256	220	90	19	4	762	58,3
16:00 ÷ 17:00	0	8	24	144	299	250	93	20	5	843	58,6
17:00 ÷ 18:00	0	6	19	134	265	240	96	16	7	783	59,1
18:00 ÷ 19:00	0	5	25	126	264	208	85	21	7	741	58,8
19:00 ÷ 20:00	0	4	16	92	236	200	85	18	6	657	59,8
20:00 ÷ 21:00	0	2	13	59	131	128	46	18	5	402	60,1
21:00 ÷ 22:00	0	0	5	47	109	101	43	11	2	318	60,4
22:00 ÷ 23:00	0	0	4	31	78	68	46	8	2	237	61,5
23:00 ÷ 00:00	0	0	4	29	72	75	35	7	0	222	60,8

TOTALE	2	85	275	1731	3497	2911	1190	263	90	10044	58,9
% CLASSE	0,0	0,8	2,7	17,2	34,8	29,0	11,8	2,6	0,9	100,0	
TOT. DIURNO	2	79	226	1396	2700	2205	846	182	62	7698	58,4
% CLASSE	0,0	1,0	2,9	18,1	35,1	28,6	11,0	2,4	0,8	100,0	
TOT. NOTTURNO	0	6	49	335	797	706	344	81	28	2346	60,6
% CLASSE		0,3	2,1	14,3	34,0	30,1	14,7	3,5	1,2	100,0	

COMUNE DI CERNUSCO SUL NAVIGLIO (MI)

RILIEVI DI TRAFFICO

Postazione	9	Strada:	EX SS11 - tra rotonda via Melghera e rotonda via Leonardo da Vinci
------------	---	---------	--

Tabella 5 - Flussi di traffico BIDIREZIONALI rilevati per classi veicolari

Periodo	Classi di veicolari								TOTALE 1÷8	Traffico leggero (auto, moto) 1÷2	Traffico leggero commerciale 3	Traffico pesante 4÷8
	1 Motocicli	2 Autovetture	3 Veicoli commerciali leggeri	4 Veicoli industriali isolati	5 Autobus	6 Autoarticolato	7 Autotreno	8 Veicoli eccezionali				
00:00 ÷ 01:00	4	207	14	3	0	0	0	0	228	211	14	3
01:00 ÷ 02:00	1	115	9	0	4	0	1	0	130	116	9	5
02:00 ÷ 03:00	0	70	3	0	4	0	0	0	77	70	3	4
03:00 ÷ 04:00	0	61	2	0	0	1	0	0	64	61	2	1
04:00 ÷ 05:00	1	79	6	2	4	1	0	3	96	80	6	10
05:00 ÷ 06:00	4	155	12	8	0	8	0	1	188	159	12	17
06:00 ÷ 07:00	12	397	28	12	2	10	0	0	461	409	28	24
07:00 ÷ 08:00	22	906	60	8	8	13	3	6	1026	928	60	38
08:00 ÷ 09:00	35	1086	77	23	3	9	8	1	1242	1121	77	44
09:00 ÷ 10:00	29	1125	77	30	16	12	11	2	1302	1154	77	71
10:00 ÷ 11:00	28	1009	62	33	11	9	11	1	1164	1037	62	65
11:00 ÷ 12:00	35	1065	77	32	8	14	15	1	1247	1100	77	70
12:00 ÷ 13:00	32	1006	68	25	5	9	13	6	1164	1038	68	58
13:00 ÷ 14:00	24	1176	80	29	10	6	12	1	1338	1200	80	58
14:00 ÷ 15:00	34	1354	88	20	10	6	2	3	1517	1388	88	41
15:00 ÷ 16:00	31	1299	84	16	19	10	10	1	1470	1330	84	56
16:00 ÷ 17:00	46	1390	93	34	3	6	8	0	1580	1436	93	51
17:00 ÷ 18:00	41	1476	94	8	9	11	3	0	1642	1517	94	31
18:00 ÷ 19:00	43	1481	107	2	0	1	5	1	1640	1524	107	9
19:00 ÷ 20:00	33	1151	71	0	3	3	0	0	1261	1184	71	6
20:00 ÷ 21:00	20	690	42	3	0	0	0	0	755	710	42	3
21:00 ÷ 22:00	15	498	33	3	0	3	0	3	555	513	33	9
22:00 ÷ 23:00	8	417	26	0	0	0	0	0	451	425	26	0
23:00 ÷ 00:00	7	349	24	2	0	0	0	0	382	356	24	2
TOTALE	505	18562	1237	293	119	132	102	30	20980	19067	1237	676
% CLASSE	2,4	88,5	5,9	1,4	0,6	0,6	0,5	0,1	100,0	90,9	5,9	3,2
TOT. DIURNO	400	14373	967	260	102	106	101	23	16332	14773	967	592
% CLASSE	2,4	88,0	5,9	1,6	0,6	0,6	0,6	0,1	100,0	90,5	5,9	3,6
TOT. NOTTURNO	105	4189	270	33	17	26	1	7	4648	4294	270	84
% CLASSE	2,3	90,1	5,8	0,7	0,4	0,6	0,0	0,2	100,0	92,4	5,8	1,8
Media Veh/h	21	773	52	12	5	6	4	1	874	794	52	28
Max Veh/h	46	1481	107	34	19	14	15	6	1642	1524	107	71

COMUNE DI CERNUSCO SUL NAVIGLIO (MI)

RILIEVI DI TRAFFICO

Postazione	9	Strada:	EX SS11 - tra rotonda via Melghera e rotonda via Leonardo da Vinci
-------------------	----------	---------	--

Tabella 6 - Flussi di traffico BIDIREZIONALI rilevati per classi di Velocità

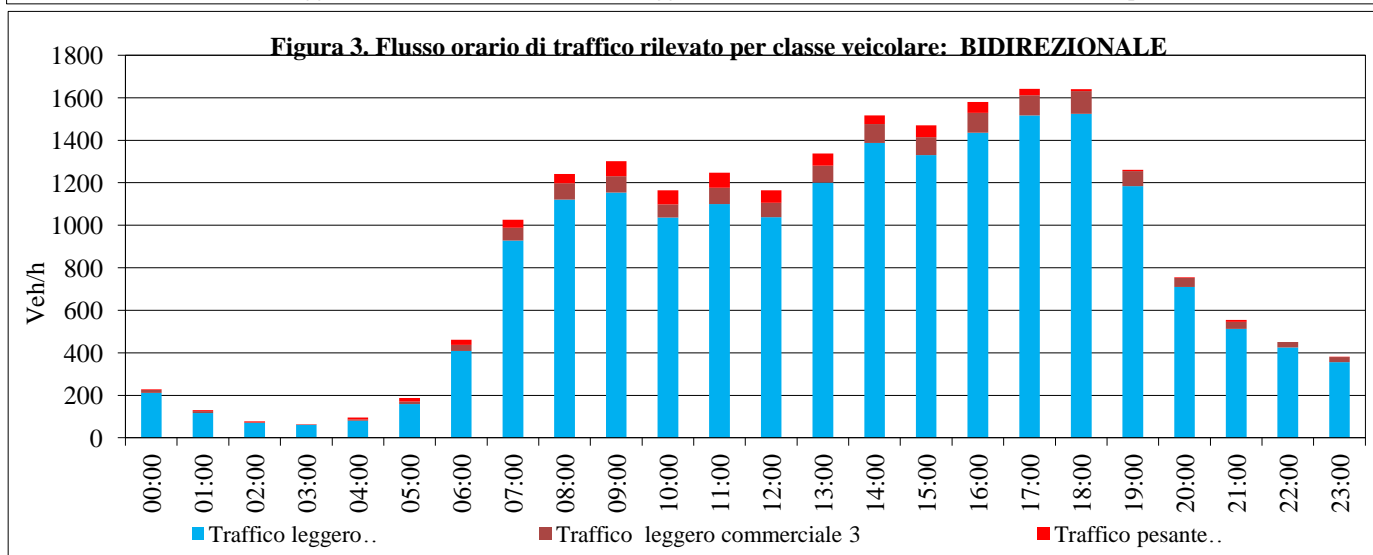
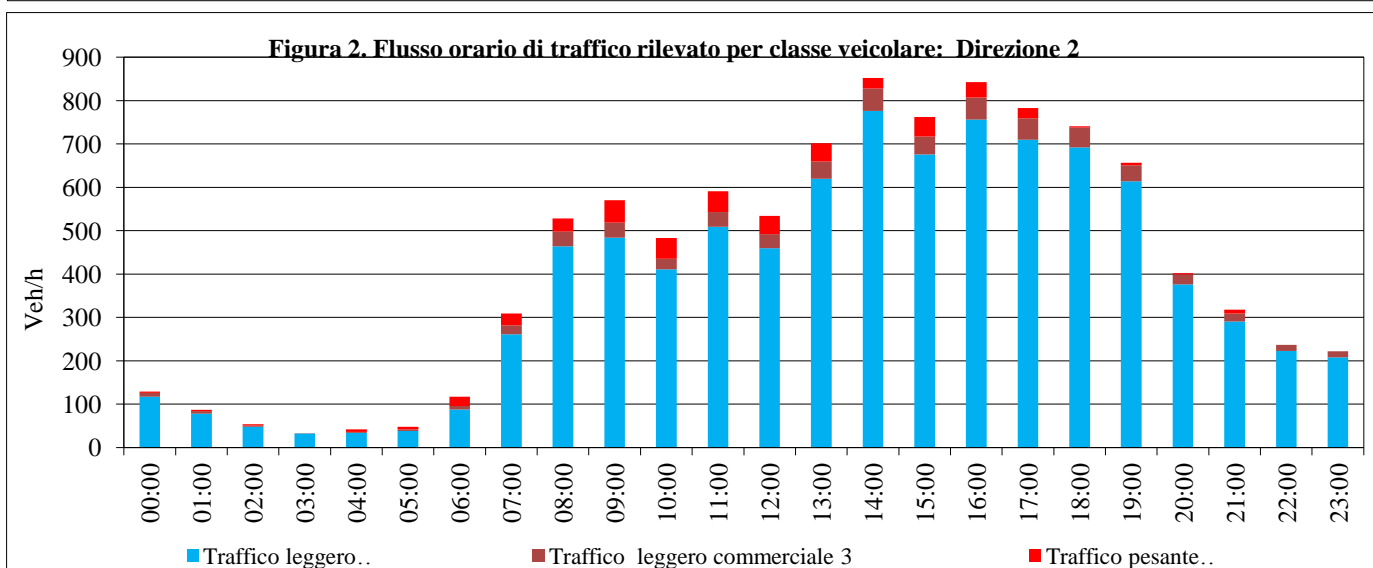
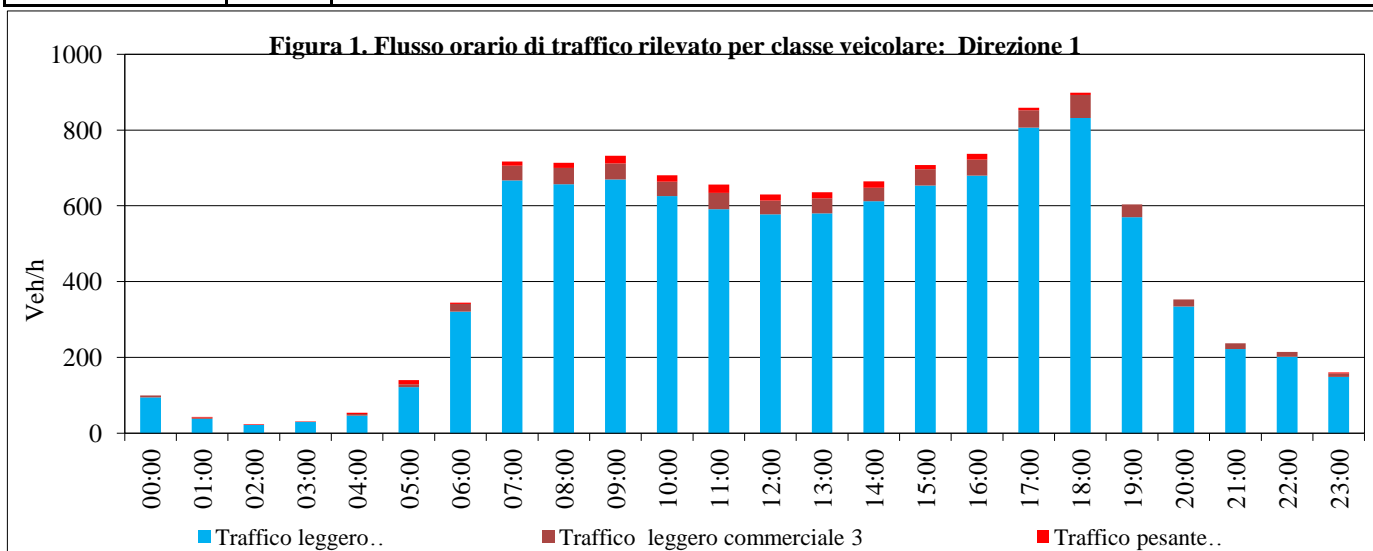
Periodo	Classi di Velocità [km/h]									Totale Veh	Vel. Media [km/h]
	<20,1	20,1 ÷ 30,0	30,1 ÷ 40,0	40,1 ÷ 50,0	50,1 ÷ 60,0	60,1 ÷ 70,0	70,1 ÷ 80,0	80,1 ÷ 90,0	>90,0		
00:00 ÷ 01:00	0	0	3	23	83	61	40	11	7	228	62,7
01:00 ÷ 02:00	0	0	3	23	41	30	27	4	2	130	60,8
02:00 ÷ 03:00	0	0	1	11	26	24	9	3	3	77	61,7
03:00 ÷ 04:00	0	0	0	7	16	19	14	8	0	64	65,0
04:00 ÷ 05:00	0	0	1	17	36	28	12	2	0	96	59,1
05:00 ÷ 06:00	1	0	4	32	75	48	16	4	8	188	59,4
06:00 ÷ 07:00	0	1	8	71	167	165	44	5	0	461	58,9
07:00 ÷ 08:00	0	10	63	253	445	198	41	13	3	1026	54,3
08:00 ÷ 09:00	12	29	60	361	452	243	63	16	6	1242	53,6
09:00 ÷ 10:00	1	17	83	307	504	279	88	19	4	1302	55,0
10:00 ÷ 11:00	0	5	42	279	477	268	79	11	3	1164	55,8
11:00 ÷ 12:00	0	6	30	230	501	359	102	13	6	1247	57,6
12:00 ÷ 13:00	0	3	20	183	511	331	90	18	8	1164	58,2
13:00 ÷ 14:00	0	6	42	232	508	389	127	24	10	1338	58,2
14:00 ÷ 15:00	0	10	44	326	578	408	117	27	7	1517	57,0
15:00 ÷ 16:00	2	18	27	254	575	416	144	30	4	1470	58,0
16:00 ÷ 17:00	0	22	43	300	594	444	147	25	5	1580	57,4
17:00 ÷ 18:00	3	13	34	296	693	445	128	21	9	1642	57,4
18:00 ÷ 19:00	0	12	80	349	650	388	128	22	11	1640	56,3
19:00 ÷ 20:00	0	4	23	196	518	369	120	21	10	1261	58,7
20:00 ÷ 21:00	0	3	18	99	271	243	84	31	6	755	60,1
21:00 ÷ 22:00	0	0	10	91	177	162	92	18	5	555	60,6
22:00 ÷ 23:00	0	0	5	63	149	145	72	15	2	451	61,0
23:00 ÷ 00:00	0	0	4	45	130	133	58	8	4	382	61,2

TOTALE	19	159	648	4048	8177	5595	1842	369	123	20980	57,4
% CLASSE	0,1	0,8	3,1	19,3	39,0	26,7	8,8	1,8	0,6	100,0	
TOT. DIURNO	18	151	568	3370	6488	4168	1254	239	76	16332	56,7
% CLASSE	0,1	0,9	3,5	20,6	39,7	25,5	7,7	1,5	0,5	100,0	
TOT. NOTTURNO	1	8	80	678	1689	1427	588	130	47	4648	60,0
% CLASSE	0,0	0,2	1,7	14,6	36,3	30,7	12,7	2,8	1,0	100,0	

COMUNE DI CERNUSCO SUL NAVIGLIO (MI)

RILIEVI DI TRAFFICO

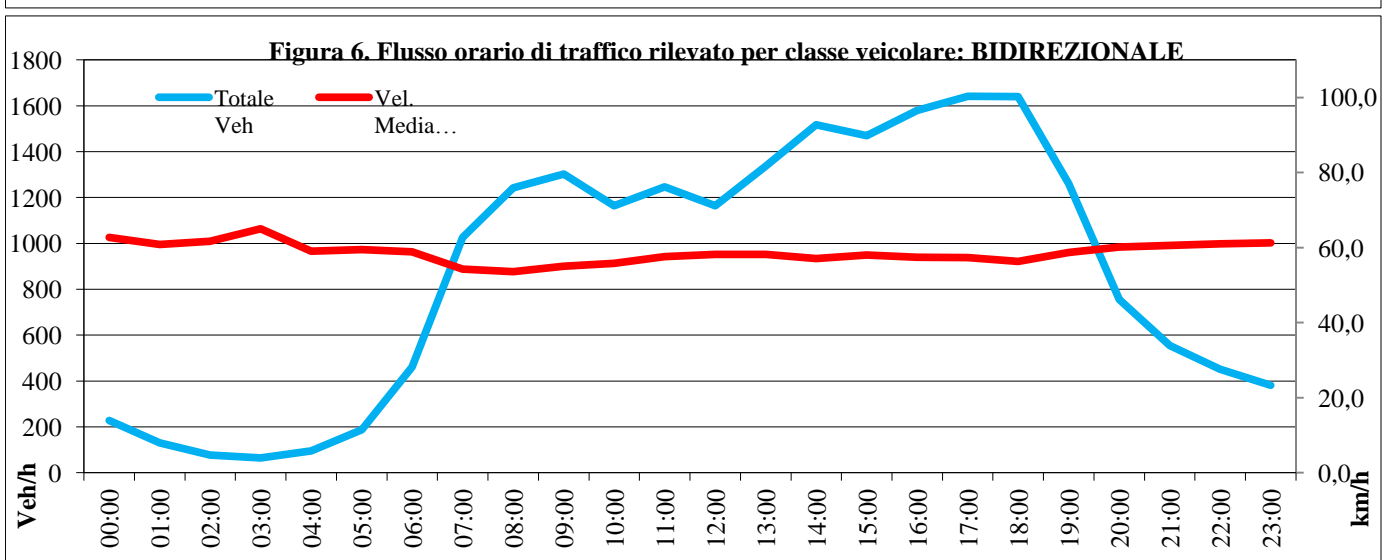
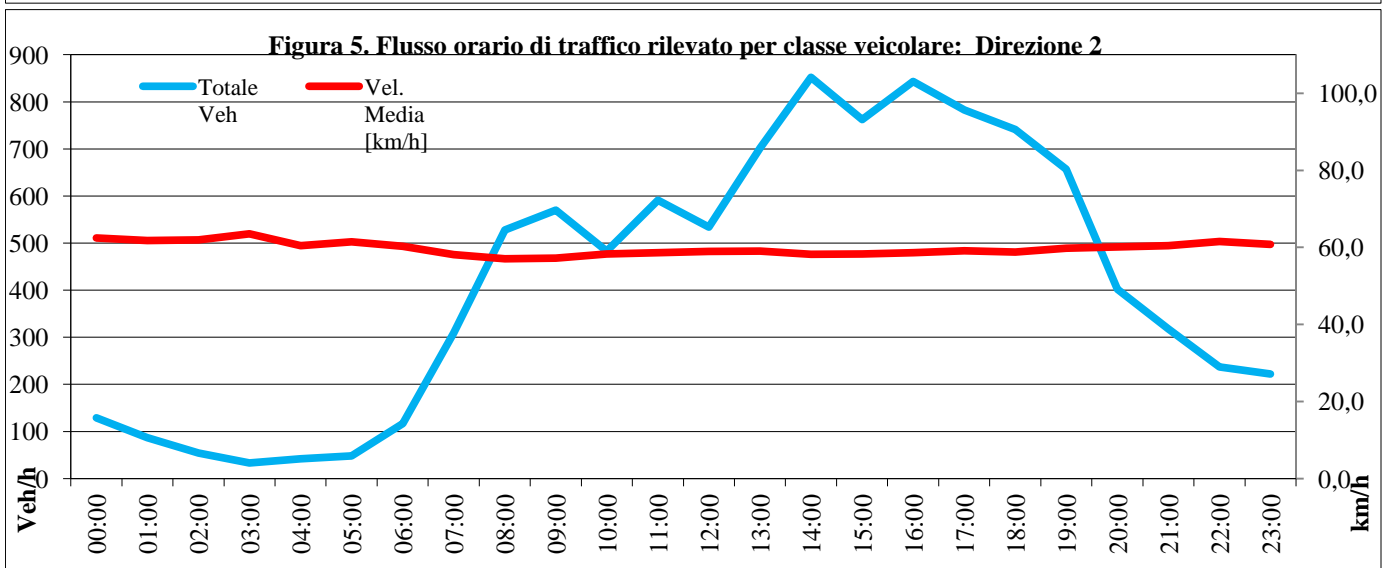
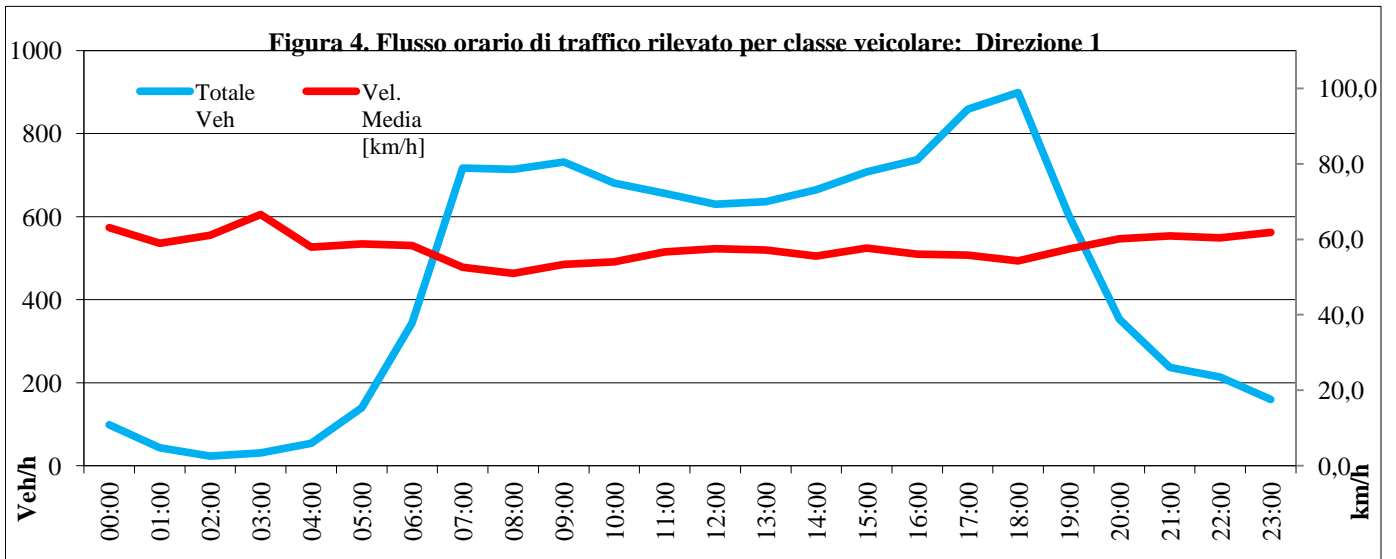
Postazione	9	Strada:	EX SS11 - tra rotonda via Melghera e rotonda via Leonardo da Vinci
Direzione	1		OVEST - MILANO
Direzione	2		EST - CERNUSCO SUL NAVIGLIO CENTRO



COMUNE DI CERNUSCO SUL NAVIGLIO (MI)

RILIEVI DI TRAFFICO

Postazione	9	Strada:	EX SS11 - tra rotonda via Melghera e rotonda via Leonardo da Vinci
Direzione	1		OVEST - MILANO
Direzione	2		EST - CERNUSCO SUL NAVIGLIO CENTRO



COMUNE DI CERNUSCO SUL NAVIGLIO

RILIEVI DI TRAFFICO

Postazione: **10**

Strada	SP121 - tra rotonda via Verdi e rotonda via Cavour		
Direzione 1 vs.	NORD - ROTATORIA VIA VERDI		
Direzione 2 vs.	SUD - ROTATORIA VIA CAVOUR		

Data dal	16/04/2013	Data al	18/04/2013
Giorno da	MARTEDÌ	Giorno al	GIOVEDÌ
dalle ore	0:00:00	alle ore	24:00:00
Durata	72 ORE		



COMUNE DI CERNUSCO SUL NAVIGLIO

RILIEVI DI TRAFFICO

Postazione: **10**

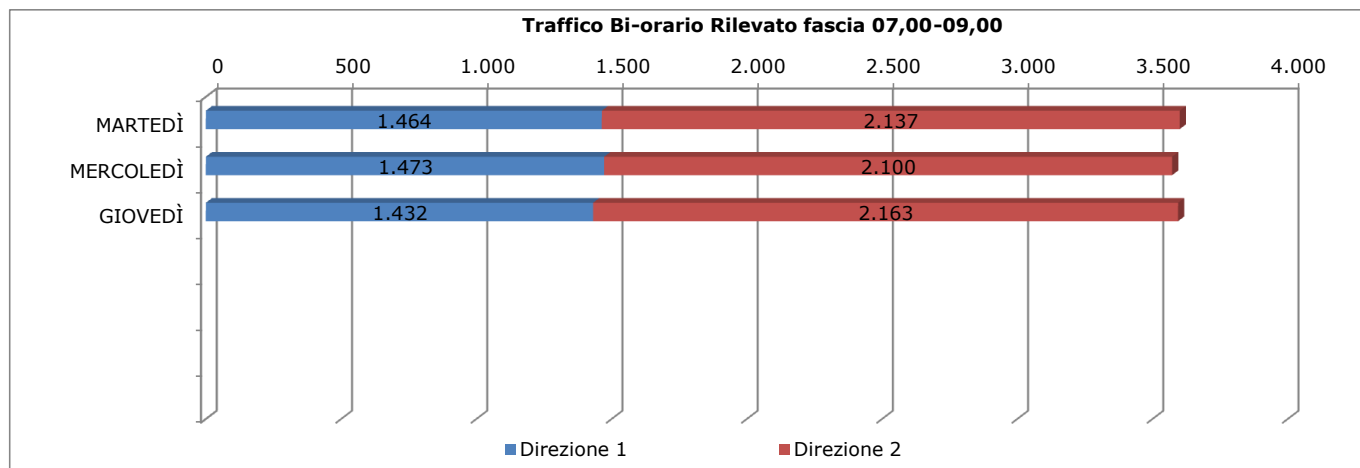
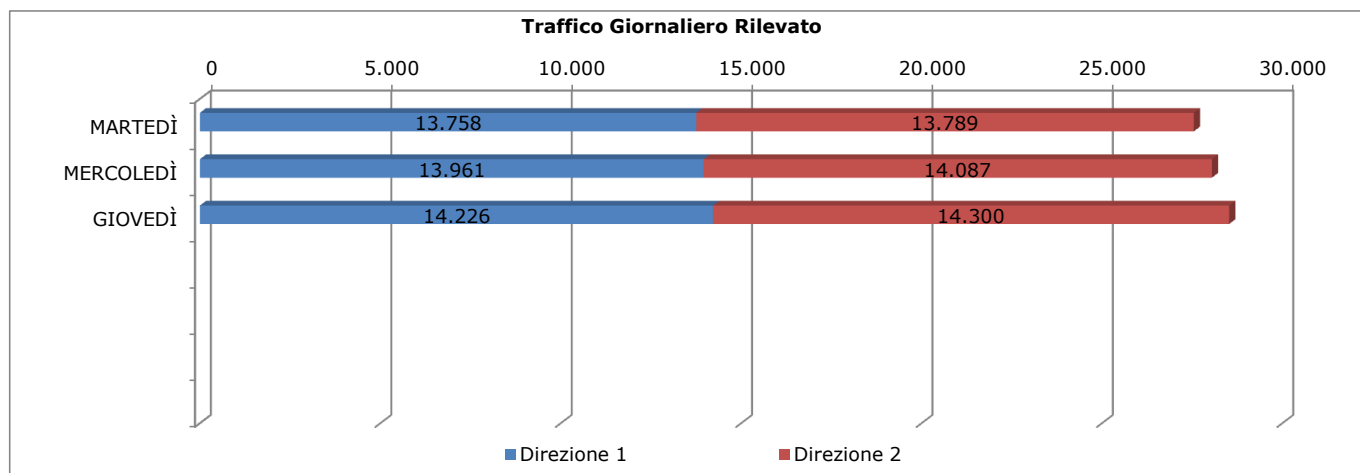
Strada	SP121 - tra rotonda via Verdi e rotonda via Cavour
Direzione 1 vs.	NORD - ROTATORIA VIA VERDI
Direzione 2 vs.	SUD - ROTATORIA VIA CAVOUR

Data dal	16/04/2013	Data al	18/04/2013
Giorno da	MARTEDÌ	Giorno al	GIOVEDÌ
dalle ore	0:00:00	alle ore	24:00:00
Durata	72 ORE		

		TRAFFICO GIORNALIERO RILEVATO				TRAFFICO BI-ORARIO RILEVATO FASCIA DI PUNTA 07,00-09,00		
Giorno	Data	Direzione 1	Direzione 2	Totale	% Pesante	Direzione 1	Direzione 2	Totale
MARTEDÌ	16/04/2013	13.758	13.789	27.547	10,2	1.464	2.137	3.601
MERCOLEDÌ	17/04/2013	13.961	14.087	28.048	10,3	1.473	2.100	3.573
GIOVEDÌ	18/04/2013	14.226	14.300	28.526	10,4	1.432	2.163	3.595

Traffico Medio Rilevato	13.982	14.059	28.040
-------------------------	---------------	---------------	---------------

1.456	2.133	3.590
--------------	--------------	--------------



IN ALLEGATO SONO RIPORTATE LE TAVOLE DI DETTAGLIO CON IL RIEPILOGO ORARIO PER DIREZIONE DI MARCIA, TIPOLOGIA DI VEICOLO E CLASSE DI VELOCITA'

COMUNE DI CERNUSCO SUL NAVIGLIO (MI)

RILIEVI DI TRAFFICO

Postazione: **10**

Strada	SP121 - tra rotatoria via Verdi e rotatoria via Cavour
Direzione 1 vs.	NORD - ROTATORIA VIA VERDI
Direzione 2 vs.	SUD - ROTATORIA VIA CAVOUR

Data dal	16/04/2013	Data al	16/04/2013
Giorno da	MARTEDI	Giorno al	MARTEDI
dalle ore	0:00:00	alle ore	24:00:00
Durata	24 ORE		

POSTAZIONE 10
SP121 - tra rotatoria via Verdi e rotatoria via Cavour

ANNOTAZIONI

NULLA DI RILEVANTE.

COMUNE DI CERNUSCO SUL NAVIGLIO (MI)

RILIEVI DI TRAFFICO

Postazione	10	Strada:	SP121 - tra rotonda via Verdi e rotonda via Cavour
Direzione	1	NORD - ROTATORIA VIA VERDI	

Tabella 1 - Flussi di traffico MONODIREZIONALI rilevati per classi veicolari

Periodo	Classi di veicolari								TOTALE 1÷8	Traffico leggero (auto, moto) 1÷2	Traffico leggero commerciale 3	Traffico pesante 4÷8
	1	2	3	4	5	6	7	8				
	Motocicli	Autovetture	Veicoli commerciali leggeri	Veicoli industriali isolati	Autobus	Autoarticolato	Autotreno	Veicoli eccezionali				
00:00 ÷ 01:00	3	71	4	0	0	0	1	0	79	74	4	1
01:00 ÷ 02:00	0	32	3	2	0	0	1	0	38	32	3	3
02:00 ÷ 03:00	0	30	2	1	0	0	1	1	35	30	2	3
03:00 ÷ 04:00	0	12	0	1	1	1	2	0	17	12	0	5
04:00 ÷ 05:00	0	31	3	0	1	0	5	0	40	31	3	6
05:00 ÷ 06:00	3	149	9	3	4	2	5	1	176	152	9	15
06:00 ÷ 07:00	12	358	24	10	4	7	9	2	426	370	24	32
07:00 ÷ 08:00	13	594	44	6	7	9	5	1	679	607	44	28
08:00 ÷ 09:00	20	669	47	14	12	8	14	1	785	689	47	49
09:00 ÷ 10:00	17	685	48	29	15	12	9	0	815	702	48	65
10:00 ÷ 11:00	21	692	50	20	13	8	12	4	820	713	50	57
11:00 ÷ 12:00	29	646	45	12	13	10	7	4	766	675	45	46
12:00 ÷ 13:00	23	726	50	7	7	5	16	1	835	749	50	36
13:00 ÷ 14:00	23	752	52	15	8	3	9	1	863	775	52	36
14:00 ÷ 15:00	21	786	55	20	11	13	7	1	914	807	55	52
15:00 ÷ 16:00	24	828	55	15	13	11	3	2	951	852	55	44
16:00 ÷ 17:00	34	886	58	14	11	8	10	1	1022	920	58	44
17:00 ÷ 18:00	38	1096	65	15	7	3	6	1	1231	1134	65	32
18:00 ÷ 19:00	26	1028	71	7	5	3	1	0	1141	1054	71	16
19:00 ÷ 20:00	27	818	57	2	1	2	2	0	909	845	57	7
20:00 ÷ 21:00	14	448	30	4	1	1	1	1	500	462	30	8
21:00 ÷ 22:00	9	275	17	0	1	1	1	0	304	284	17	3
22:00 ÷ 23:00	9	208	15	0	1	1	0	0	234	217	15	2
23:00 ÷ 00:00	3	164	11	0	0	0	0	0	178	167	11	0
TOTALE	369	11984	815	197	136	108	127	22	13758	12353	815	590
% CLASSE	2,7	87,1	5,9	1,4	1,0	0,8	0,9	0,2	100,0	89,8	5,9	4,3
TOT. DIURNO	289	9388	640	174	122	93	99	17	10822	9677	640	505
% CLASSE	2,7	86,7	5,9	1,6	1,1	0,9	0,9	0,2	100,0	89,4	5,9	4,7
TOT. NOTTURNO	80	2596	175	23	14	15	28	5	2936	2676	175	85
% CLASSE	2,7	88,4	6,0	0,8	0,5	0,5	1,0	0,2	100,0	91,1	6,0	2,9
Media Veh/h	15	499	34	8	6	5	5	1	573	515	34	25
Max Veh/h	38	1096	71	29	15	13	16	4	1231	1134	71	65

COMUNE DI CERNUSCO SUL NAVIGLIO (MI)

RILIEVI DI TRAFFICO

Postazione	10	Strada:	SP121 - tra rotonda via Verdi e rotonda via Cavour
Direzione	1	NORD - ROTATORIA VIA VERDI	

Tabella 2 - Flussi di traffico MONODIREZIONALI rilevati per classi di Velocità

Periodo	Classi di Velocità [km/h]									Totale Veh	Vel. Media [km/h]
	<20,1	20,1 ÷ 30,0	30,1 ÷ 40,0	40,1 ÷ 50,0	50,1 ÷ 60,0	60,1 ÷ 70,0	70,1 ÷ 80,0	80,1 ÷ 90,0	>90,0		
00:00 ÷ 01:00	0	0	4	38	27	10	0	0	0	79	50,4
01:00 ÷ 02:00	0	0	5	13	11	6	2	1	0	38	52,4
02:00 ÷ 03:00	0	0	3	10	15	6	1	0	0	35	52,7
03:00 ÷ 04:00	0	2	4	3	7	1	0	0	0	17	45,6
04:00 ÷ 05:00	0	0	5	14	13	8	0	0	0	40	51,0
05:00 ÷ 06:00	1	0	22	66	65	22	0	0	0	176	49,7
06:00 ÷ 07:00	2	2	47	187	157	30	1	0	0	426	48,8
07:00 ÷ 08:00	19	10	117	347	159	25	1	1	0	679	45,2
08:00 ÷ 09:00	24	25	165	349	196	24	2	0	0	785	44,4
09:00 ÷ 10:00	13	19	176	403	177	25	2	0	0	815	44,7
10:00 ÷ 11:00	4	8	131	430	231	16	0	0	0	820	46,2
11:00 ÷ 12:00	6	8	103	369	249	29	1	1	0	766	47,3
12:00 ÷ 13:00	5	12	100	363	311	42	2	0	0	835	48,1
13:00 ÷ 14:00	2	9	88	412	313	29	10	0	0	863	48,3
14:00 ÷ 15:00	19	27	151	421	265	26	5	0	0	914	45,7
15:00 ÷ 16:00	2	16	125	495	276	33	3	1	0	951	47,0
16:00 ÷ 17:00	5	14	158	517	290	33	5	0	0	1022	46,6
17:00 ÷ 18:00	8	26	234	583	336	41	2	1	0	1231	45,9
18:00 ÷ 19:00	2	21	169	592	311	43	2	1	0	1141	46,7
19:00 ÷ 20:00	2	15	80	377	361	66	6	1	1	909	49,4
20:00 ÷ 21:00	1	8	32	199	217	39	4	0	0	500	50,1
21:00 ÷ 22:00	0	7	20	101	143	29	4	0	0	304	50,9
22:00 ÷ 23:00	0	3	8	85	100	33	5	0	0	234	52,1
23:00 ÷ 00:00	0	3	7	65	76	26	1	0	0	178	51,6

TOTALE	115	235	1954	6439	4306	642	59	7	1	13758	47,2
% CLASSE	0,8	1,7	14,2	46,8	31,3	4,7	0,4	0,1	0,0	100,0	
TOT. DIURNO	109	195	1717	5281	3114	366	35	5	0	10822	46,4
% CLASSE	1,0	1,8	15,9	48,8	28,8	3,4	0,3	0,0		100,0	
TOT. NOTTURNO	6	40	237	1158	1192	276	24	2	1	2936	50,1
% CLASSE	0,2	1,4	8,1	39,4	40,6	9,4	0,8	0,1	0,0	100,0	

COMUNE DI CERNUSCO SUL NAVIGLIO (MI)

RILIEVI DI TRAFFICO

Postazione	10	Strada:	SP121 - tra rotonda via Verdi e rotonda via Cavour
Direzione	2	SUD - ROTATORIA VIA CAVOUR	

Tabella 3 - Flussi di traffico MONODIREZIONALI rilevati per classi veicolari

Periodo	Classi di veicolari								TOTALE 1÷8	Traffico leggero (auto, moto) 1÷2	Traffico leggero commerciale 3	Traffico pesante 4÷8
	1	2	3	4	5	6	7	8				
	Motocicli	Autovetture	Veicoli commerciali leggeri	Veicoli industriali isolati	Autobus	Autoarticolato	Autotreno	Veicoli eccezionali				
00:00 ÷ 01:00	4	91	6	0	1	1	1	0	104	95	6	3
01:00 ÷ 02:00	0	38	3	0	0	3	1	0	45	38	3	4
02:00 ÷ 03:00	0	27	3	0	0	4	0	0	34	27	3	4
03:00 ÷ 04:00	0	12	0	0	0	2	0	0	14	12	0	2
04:00 ÷ 05:00	0	33	3	2	0	5	0	0	43	33	3	7
05:00 ÷ 06:00	1	118	9	5	1	6	3	0	143	119	9	15
06:00 ÷ 07:00	12	312	22	7	3	4	3	0	363	324	22	17
07:00 ÷ 08:00	25	825	58	22	10	14	6	2	962	850	58	54
08:00 ÷ 09:00	32	1026	65	20	16	15	0	1	1175	1058	65	52
09:00 ÷ 10:00	23	878	58	23	6	10	4	3	1005	901	58	46
10:00 ÷ 11:00	18	668	49	19	11	16	6	2	789	686	49	54
11:00 ÷ 12:00	27	695	49	10	12	13	8	1	815	722	49	44
12:00 ÷ 13:00	24	709	52	11	9	11	4	1	821	733	52	36
13:00 ÷ 14:00	27	729	46	15	7	10	2	0	836	756	46	34
14:00 ÷ 15:00	29	791	56	17	5	6	5	1	910	820	56	34
15:00 ÷ 16:00	21	698	53	17	8	9	5	0	811	719	53	39
16:00 ÷ 17:00	21	679	54	12	4	10	5	2	787	700	54	33
17:00 ÷ 18:00	23	807	59	11	7	7	3	0	917	830	59	28
18:00 ÷ 19:00	18	806	50	4	7	5	1	0	891	824	50	17
19:00 ÷ 20:00	20	681	52	8	1	3	1	0	766	701	52	13
20:00 ÷ 21:00	18	553	33	2	2	5	0	0	613	571	33	9
21:00 ÷ 22:00	13	358	26	3	0	3	0	0	403	371	26	6
22:00 ÷ 23:00	10	286	18	2	2	1	1	0	320	296	18	6
23:00 ÷ 00:00	3	200	12	1	1	4	1	0	222	203	12	7
TOTALE	369	12020	836	211	113	167	60	13	13789	12389	836	564
% CLASSE	2,7	87,2	6,1	1,5	0,8	1,2	0,4	0,1	100,0	89,8	6,1	4,1
TOT. DIURNO	288	9311	649	181	102	126	49	13	10719	9599	649	471
% CLASSE	2,7	86,9	6,1	1,7	1,0	1,2	0,5	0,1	100,0	89,6	6,1	4,4
TOT. NOTTURNO	81	2709	187	30	11	41	11	0	3070	2790	187	93
% CLASSE	2,6	88,2	6,1	1,0	0,4	1,3	0,4		100,0	90,9	6,1	3,0
Media Veh/h	15	501	35	9	5	7	3	1	575	516	35	24
Max Veh/h	32	1026	65	23	16	16	8	3	1175	1058	65	54

COMUNE DI CERNUSCO SUL NAVIGLIO (MI)

RILIEVI DI TRAFFICO

Postazione	10	Strada:	SP121 - tra rotonda via Verdi e rotonda via Cavour
Direzione	2		SUD - ROTATORIA VIA CAVOUR

Tabella 4 - Flussi di traffico MONODIREZIONALI rilevati per classi di Velocità

Periodo	Classi di Velocità [km/h]									Totale Veh	Vel. Media [km/h]
	<20,1	20,1 ÷ 30,0	30,1 ÷ 40,0	40,1 ÷ 50,0	50,1 ÷ 60,0	60,1 ÷ 70,0	70,1 ÷ 80,0	80,1 ÷ 90,0	>90,0		
00:00 ÷ 01:00	0	5	34	45	18	2	0	0	0	104	42,9
01:00 ÷ 02:00	0	2	16	19	8	0	0	0	0	45	42,3
02:00 ÷ 03:00	0	2	6	19	4	2	1	0	0	34	45,3
03:00 ÷ 04:00	0	0	7	5	1	1	0	0	0	14	42,1
04:00 ÷ 05:00	0	3	15	16	7	2	0	0	0	43	42,7
05:00 ÷ 06:00	0	10	57	60	9	6	1	0	0	143	41,3
06:00 ÷ 07:00	10	47	141	143	21	0	1	0	0	363	38,2
07:00 ÷ 08:00	258	412	176	85	23	8	0	0	0	962	25,6
08:00 ÷ 09:00	324	624	139	53	28	7	0	0	0	1175	23,9
09:00 ÷ 10:00	208	411	277	84	20	4	1	0	0	1005	27,1
10:00 ÷ 11:00	66	208	367	117	25	5	1	0	0	789	32,6
11:00 ÷ 12:00	17	187	420	150	38	2	1	0	0	815	35,1
12:00 ÷ 13:00	32	186	387	171	37	8	0	0	0	821	35,0
13:00 ÷ 14:00	47	184	410	157	37	1	0	0	0	836	34,2
14:00 ÷ 15:00	75	307	366	127	30	3	2	0	0	910	31,8
15:00 ÷ 16:00	42	204	407	130	25	3	0	0	0	811	33,5
16:00 ÷ 17:00	60	242	332	122	27	4	0	0	0	787	32,4
17:00 ÷ 18:00	41	268	432	136	30	9	1	0	0	917	33,4
18:00 ÷ 19:00	17	222	402	200	38	12	0	0	0	891	35,5
19:00 ÷ 20:00	11	130	375	205	34	7	4	0	0	766	37,0
20:00 ÷ 21:00	5	103	322	154	23	6	0	0	0	613	36,7
21:00 ÷ 22:00	0	33	180	159	26	4	1	0	0	403	39,8
22:00 ÷ 23:00	2	23	126	140	26	3	0	0	0	320	40,4
23:00 ÷ 00:00	0	17	73	91	34	6	0	1	0	222	42,4

TOTALE	1215	3830	5467	2588	569	105	14	1	0	13789	33,0
% CLASSE	8,8	27,8	39,6	18,8	4,1	0,8	0,1	0,0		100,0	
TOT. DIURNO	1187	3455	4115	1532	358	66	6	0	0	10719	31,3
% CLASSE	11,1	32,2	38,4	14,3	3,3	0,6	0,1			100,0	
TOT. NOTTURNO	28	375	1352	1056	211	39	8	1	0	3070	38,9
% CLASSE	0,9	12,2	44,0	34,4	6,9	1,3	0,3	0,0		100,0	

COMUNE DI CERNUSCO SUL NAVIGLIO (MI)

RILIEVI DI TRAFFICO

Postazione	10	Strada:	SP121 - tra rotonda via Verdi e rotonda via Cavour
------------	----	---------	--

Tabella 5 - Flussi di traffico BIDIREZIONALI rilevati per classi veicolari

Periodo	Classi di veicolari								TOTALE 1÷8	Traffico leggero (auto, moto) 1÷2	Traffico leggero commerciale 3	Traffico pesante 4÷8
	1	2	3	4	5	6	7	8				
	Motocicli	Autovetture	Veicoli commerciali leggeri	Veicoli industriali isolati	Autobus	Autoarticolato	Autotreno	Veicoli eccezionali				
00:00 ÷ 01:00	7	162	10	0	1	1	2	0	183	169	10	4
01:00 ÷ 02:00	0	70	6	2	0	3	2	0	83	70	6	7
02:00 ÷ 03:00	0	57	5	1	0	4	1	1	69	57	5	7
03:00 ÷ 04:00	0	24	0	1	1	3	2	0	31	24	0	7
04:00 ÷ 05:00	0	64	6	2	1	5	5	0	83	64	6	13
05:00 ÷ 06:00	4	267	18	8	5	8	8	1	319	271	18	30
06:00 ÷ 07:00	24	670	46	17	7	11	12	2	789	694	46	49
07:00 ÷ 08:00	38	1419	102	28	17	23	11	3	1641	1457	102	82
08:00 ÷ 09:00	52	1695	112	34	28	23	14	2	1960	1747	112	101
09:00 ÷ 10:00	40	1563	106	52	21	22	13	3	1820	1603	106	111
10:00 ÷ 11:00	39	1360	99	39	24	24	18	6	1609	1399	99	111
11:00 ÷ 12:00	56	1341	94	22	25	23	15	5	1581	1397	94	90
12:00 ÷ 13:00	47	1435	102	18	16	16	20	2	1656	1482	102	72
13:00 ÷ 14:00	50	1481	98	30	15	13	11	1	1699	1531	98	70
14:00 ÷ 15:00	50	1577	111	37	16	19	12	2	1824	1627	111	86
15:00 ÷ 16:00	45	1526	108	32	21	20	8	2	1762	1571	108	83
16:00 ÷ 17:00	55	1565	112	26	15	18	15	3	1809	1620	112	77
17:00 ÷ 18:00	61	1903	124	26	14	10	9	1	2148	1964	124	60
18:00 ÷ 19:00	44	1834	121	11	12	8	2	0	2032	1878	121	33
19:00 ÷ 20:00	47	1499	109	10	2	5	3	0	1675	1546	109	20
20:00 ÷ 21:00	32	1001	63	6	3	6	1	1	1113	1033	63	17
21:00 ÷ 22:00	22	633	43	3	1	4	1	0	707	655	43	9
22:00 ÷ 23:00	19	494	33	2	3	2	1	0	554	513	33	8
23:00 ÷ 00:00	6	364	23	1	1	4	1	0	400	370	23	7
TOTALE	738	24004	1651	408	249	275	187	35	27547	24742	1651	1154
% CLASSE	2,7	87,1	6,0	1,5	0,9	1,0	0,7	0,1	100,0	89,8	6,0	4,2
TOT. DIURNO	577	18699	1289	355	224	219	148	30	21541	19276	1289	976
% CLASSE	2,7	86,8	6,0	1,6	1,0	1,0	0,7	0,1	100,0	89,5	6,0	4,5
TOT. NOTTURNO	161	5305	362	53	25	56	39	5	6006	5466	362	178
% CLASSE	2,7	88,3	6,0	0,9	0,4	0,9	0,6	0,1	100,0	91,0	6,0	3,0
Media Veh/h	31	1000	69	17	10	11	8	1	1148	1031	69	48
Max Veh/h	61	1903	124	52	28	24	20	6	2148	1964	124	111

COMUNE DI CERNUSCO SUL NAVIGLIO (MI)

RILIEVI DI TRAFFICO

Postazione	10	Strada:	SP121 - tra rotonda via Verdi e rotonda via Cavour
-------------------	-----------	---------	--

Tabella 6 - Flussi di traffico BIDIREZIONALI rilevati per classi di Velocità

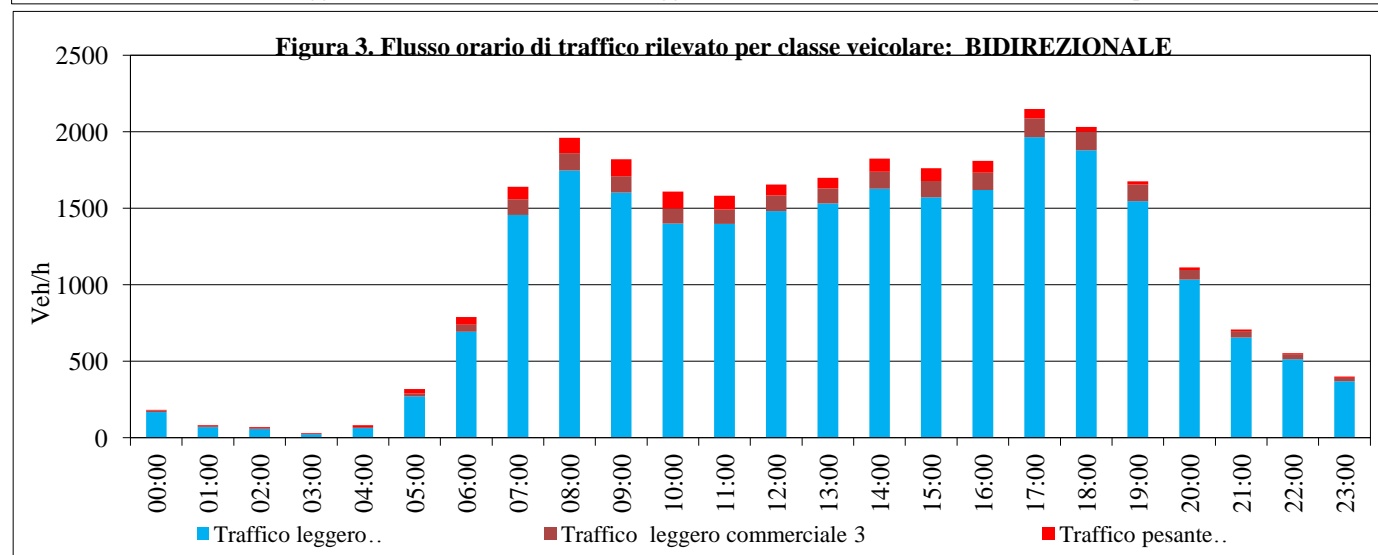
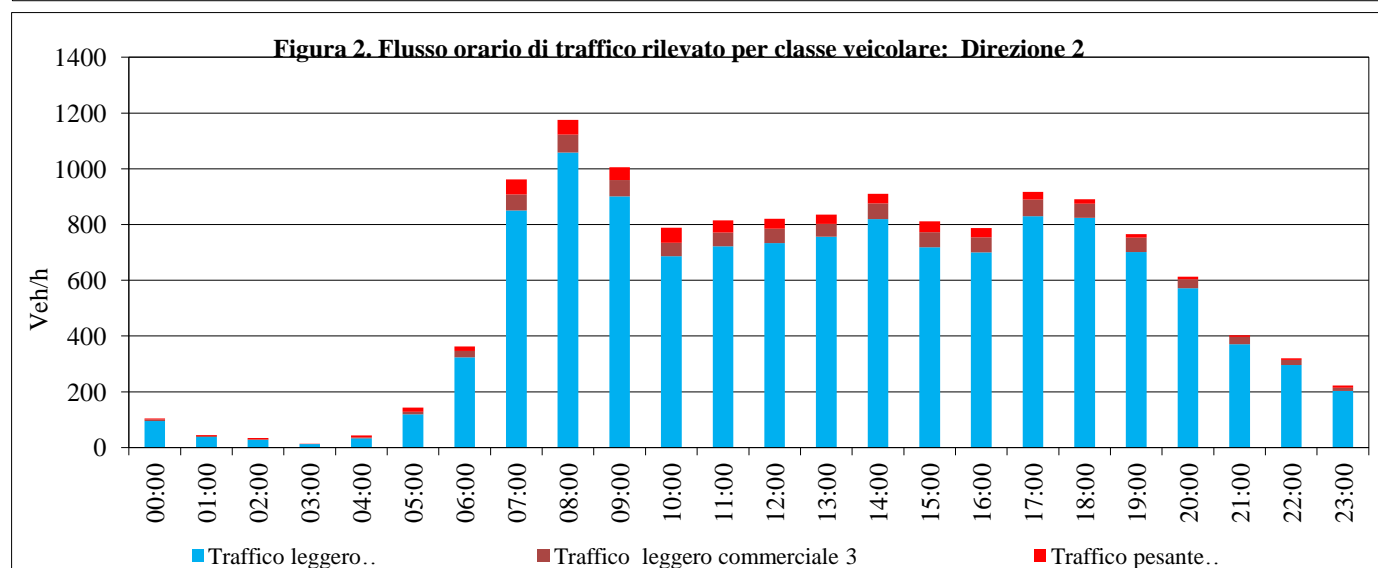
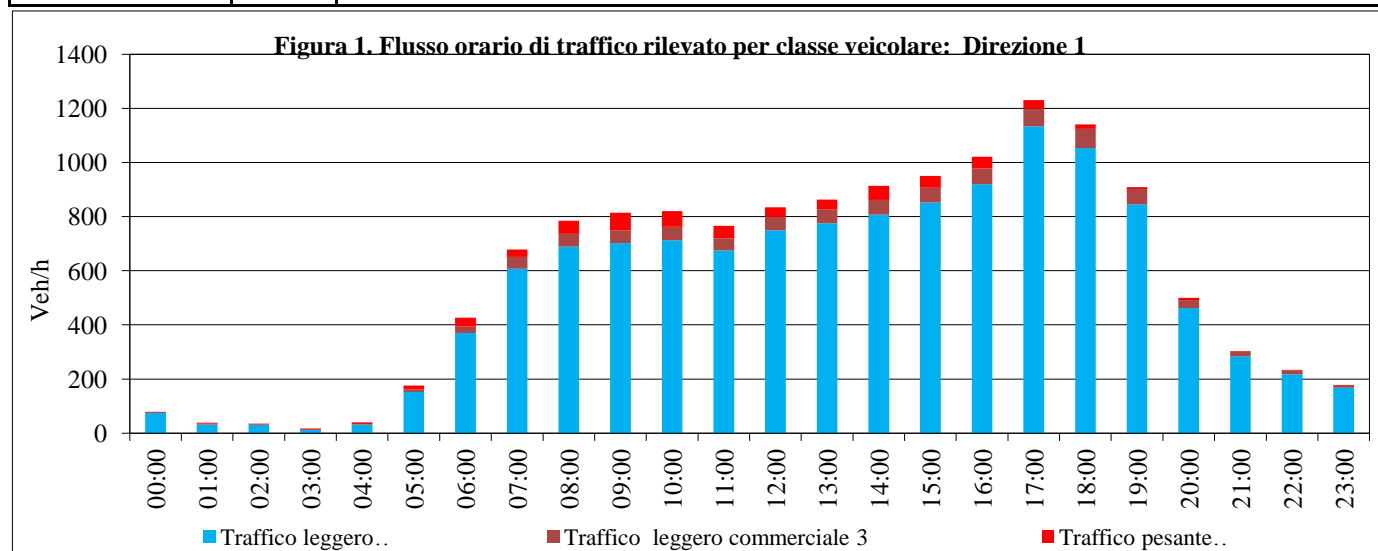
Periodo	Classi di Velocità [km/h]									Totale Veh	Vel. Media [km/h]
	<20,1	20,1 ÷ 30,0	30,1 ÷ 40,0	40,1 ÷ 50,0	50,1 ÷ 60,0	60,1 ÷ 70,0	70,1 ÷ 80,0	80,1 ÷ 90,0	>90,0		
00:00 ÷ 01:00	0	5	38	83	45	12	0	0	0	183	46,1
01:00 ÷ 02:00	0	2	21	32	19	6	2	1	0	83	46,9
02:00 ÷ 03:00	0	2	9	29	19	8	2	0	0	69	49,1
03:00 ÷ 04:00	0	2	11	8	8	2	0	0	0	31	44,0
04:00 ÷ 05:00	0	3	20	30	20	10	0	0	0	83	46,7
05:00 ÷ 06:00	1	10	79	126	74	28	1	0	0	319	46,0
06:00 ÷ 07:00	12	49	188	330	178	30	2	0	0	789	43,9
07:00 ÷ 08:00	277	422	293	432	182	33	1	1	0	1641	33,7
08:00 ÷ 09:00	348	649	304	402	224	31	2	0	0	1960	32,1
09:00 ÷ 10:00	221	430	453	487	197	29	3	0	0	1820	35,0
10:00 ÷ 11:00	70	216	498	547	256	21	1	0	0	1609	39,6
11:00 ÷ 12:00	23	195	523	519	287	31	2	1	0	1581	41,0
12:00 ÷ 13:00	37	198	487	534	348	50	2	0	0	1656	41,6
13:00 ÷ 14:00	49	193	498	569	350	30	10	0	0	1699	41,4
14:00 ÷ 15:00	94	334	517	548	295	29	7	0	0	1824	38,8
15:00 ÷ 16:00	44	220	532	625	301	36	3	1	0	1762	40,8
16:00 ÷ 17:00	65	256	490	639	317	37	5	0	0	1809	40,4
17:00 ÷ 18:00	49	294	666	719	366	50	3	1	0	2148	40,6
18:00 ÷ 19:00	19	243	571	792	349	55	2	1	0	2032	41,8
19:00 ÷ 20:00	13	145	455	582	395	73	10	1	1	1675	43,7
20:00 ÷ 21:00	6	111	354	353	240	45	4	0	0	1113	42,7
21:00 ÷ 22:00	0	40	200	260	169	33	5	0	0	707	44,6
22:00 ÷ 23:00	2	26	134	225	126	36	5	0	0	554	45,4
23:00 ÷ 00:00	0	20	80	156	110	32	1	1	0	400	46,5

TOTALE	1330	4065	7421	9027	4875	747	73	8	1	27547	40,1
% CLASSE	4,8	14,8	26,9	32,8	17,7	2,7	0,3	0,0	0,0	100,0	
TOT. DIURNO	1296	3650	5832	6813	3472	432	41	5	0	21541	38,9
% CLASSE	6,0	16,9	27,1	31,6	16,1	2,0	0,2	0,0		100,0	
TOT. NOTTURNO	34	415	1589	2214	1403	315	32	3	1	6006	44,3
% CLASSE	0,6	6,9	26,5	36,9	23,4	5,2	0,5	0,0	0,0	100,0	

COMUNE DI CERNUSCO SUL NAVIGLIO (MI)

RILIEVI DI TRAFFICO

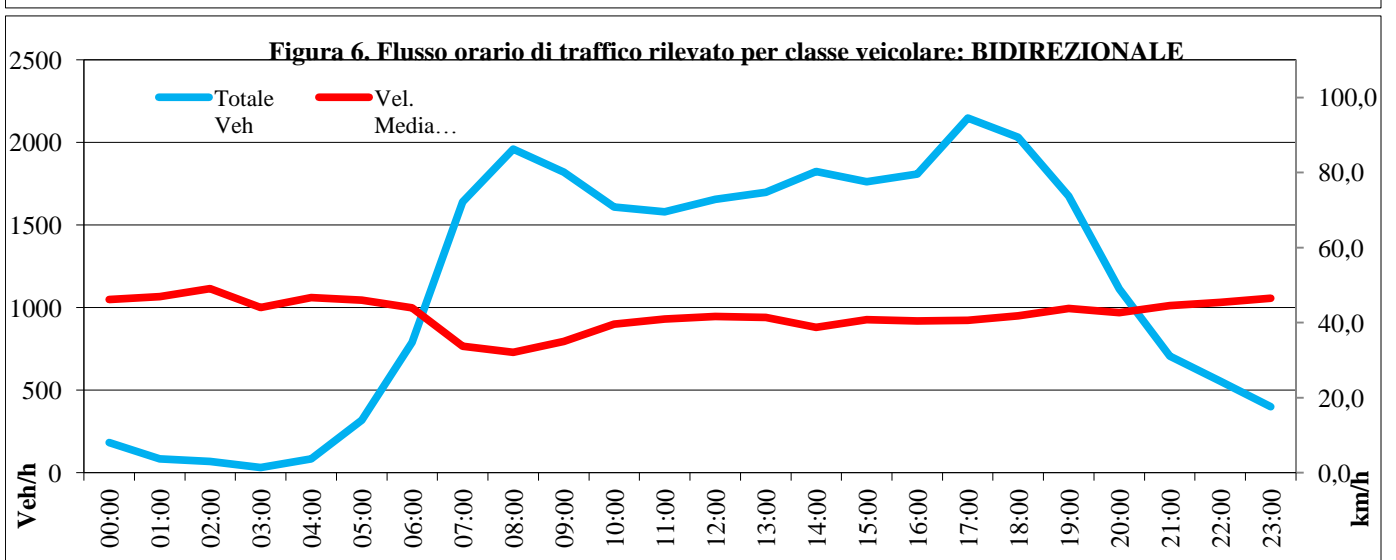
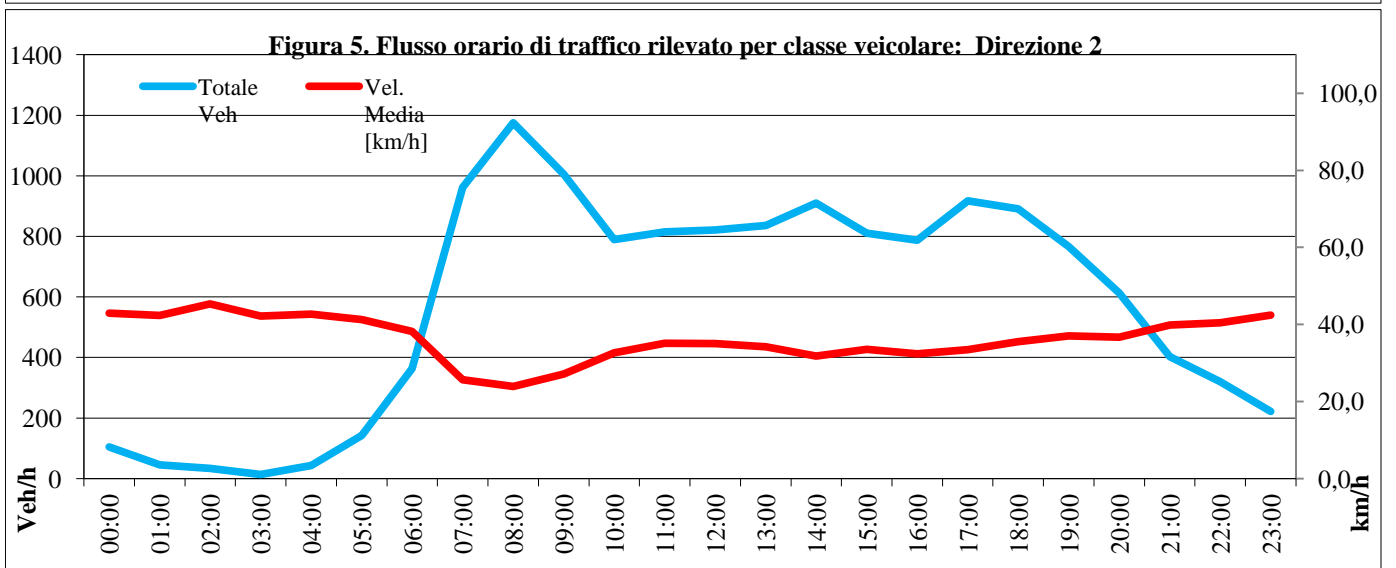
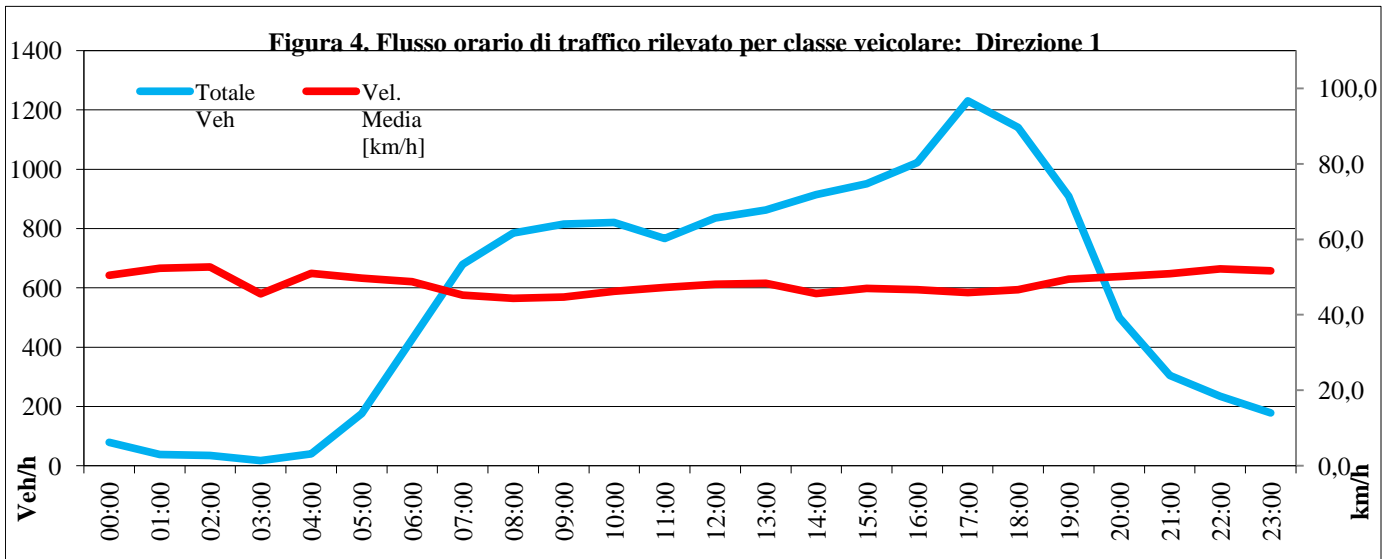
Postazione	10	Strada:	SP121 - tra rotonda via Verdi e rotonda via Cavour
Direzione	1		NORD - ROTATORIA VIA VERDI
Direzione	2		SUD - ROTATORIA VIA CAVOUR



COMUNE DI CERNUSCO SUL NAVIGLIO (MI)

RILIEVI DI TRAFFICO

Postazione	10	Strada:	SP121 - tra rotonda via Verdi e rotonda via Cavour
Direzione	1		NORD - ROTATORIA VIA VERDI
Direzione	2		SUD - ROTATORIA VIA CAVOUR



COMUNE DI CERNUSCO SUL NAVIGLIO (MI)

RILIEVI DI TRAFFICO

Postazione: **10**

Strada	SP121 - tra rotatoria via Verdi e rotatoria via Cavour
Direzione 1 vs.	NORD - ROTATORIA VIA VERDI
Direzione 2 vs.	SUD - ROTATORIA VIA CAVOUR

Data dal	17/04/2013	Data al	17/04/2013
Giorno da	MERCOLEDI	Giorno al	MERCOLEDI
dalle ore	0:00:00	alle ore	24:00:00
Durata	24 ORE		

POSTAZIONE 10
SP121 - tra rotatoria via Verdi e rotatoria via Cavour

ANNOTAZIONI

NULLA DI RILEVANTE.

COMUNE DI CERNUSCO SUL NAVIGLIO (MI)

RILIEVI DI TRAFFICO

Postazione	10	Strada:	SP121 - tra rotonda via Verdi e rotonda via Cavour
Direzione	1	NORD - ROTATORIA VIA VERDI	

Tabella 1 - Flussi di traffico MONODIREZIONALI rilevati per classi veicolari

Periodo	Classi di veicolari								TOTALE 1÷8	Traffico leggero (auto, moto) 1÷2	Traffico leggero commerciale 3	Traffico pesante 4÷8
	1	2	3	4	5	6	7	8				
	Motocicli	Autovetture	Veicoli commerciali leggeri	Veicoli industriali isolati	Autobus	Autoarticolato	Autotreno	Veicoli eccezionali				
00:00 ÷ 01:00	3	88	6	1	1	1	0	0	100	91	6	3
01:00 ÷ 02:00	0	41	4	0	0	0	2	2	49	41	4	4
02:00 ÷ 03:00	0	19	0	1	0	0	2	0	22	19	0	3
03:00 ÷ 04:00	0	21	0	0	1	1	2	0	25	21	0	4
04:00 ÷ 05:00	0	28	2	1	1	1	5	0	38	28	2	8
05:00 ÷ 06:00	4	147	13	1	8	2	5	2	182	151	13	18
06:00 ÷ 07:00	8	362	29	7	7	6	8	0	427	370	29	28
07:00 ÷ 08:00	20	596	40	19	14	4	5	0	698	616	40	42
08:00 ÷ 09:00	16	665	49	15	9	13	6	2	775	681	49	45
09:00 ÷ 10:00	24	623	46	26	13	15	10	1	758	647	46	65
10:00 ÷ 11:00	14	691	44	19	16	11	12	1	808	705	44	59
11:00 ÷ 12:00	20	609	43	15	12	14	8	0	721	629	43	49
12:00 ÷ 13:00	22	780	55	19	11	10	7	0	904	802	55	47
13:00 ÷ 14:00	26	720	54	20	9	6	6	2	843	746	54	43
14:00 ÷ 15:00	21	814	52	13	17	11	6	2	936	835	52	49
15:00 ÷ 16:00	31	829	62	18	14	9	13	1	977	860	62	55
16:00 ÷ 17:00	31	882	62	17	13	10	6	2	1023	913	62	48
17:00 ÷ 18:00	26	1062	78	15	3	3	6	1	1194	1088	78	28
18:00 ÷ 19:00	26	1040	69	8	4	1	5	0	1153	1066	69	18
19:00 ÷ 20:00	26	890	57	6	3	2	2	0	986	916	57	13
20:00 ÷ 21:00	15	535	33	3	2	1	1	0	590	550	33	7
21:00 ÷ 22:00	6	287	20	0	1	2	1	0	317	293	20	4
22:00 ÷ 23:00	5	232	15	1	1	0	1	0	255	237	15	3
23:00 ÷ 00:00	4	163	10	1	1	0	1	0	180	167	10	3
TOTALE	348	12124	843	226	161	123	120	16	13961	12472	843	646
% CLASSE	2,5	86,8	6,0	1,6	1,2	0,9	0,9	0,1	100,0	89,3	6,0	4,6
TOT. DIURNO	277	9311	654	204	135	107	90	12	10790	9588	654	548
% CLASSE	2,6	86,3	6,1	1,9	1,3	1,0	0,8	0,1	100,0	88,9	6,1	5,1
TOT. NOTTURNO	71	2813	189	22	26	16	30	4	3171	2884	189	98
% CLASSE	2,2	88,7	6,0	0,7	0,8	0,5	0,9	0,1	100,0	90,9	6,0	3,1
Media Veh/h	15	505	35	9	7	5	5	1	582	520	35	27
Max Veh/h	31	1062	78	26	17	15	13	2	1194	1088	78	65

COMUNE DI CERNUSCO SUL NAVIGLIO (MI)

RILIEVI DI TRAFFICO

Postazione	10	Strada:	SP121 - tra rotonda via Verdi e rotonda via Cavour
Direzione	1	NORD - ROTATORIA VIA VERDI	

Tabella 2 - Flussi di traffico MONODIREZIONALI rilevati per classi di Velocità

Periodo	Classi di Velocità [km/h]									Totale Veh	Vel. Media [km/h]
	<20,1	20,1 ÷ 30,0	30,1 ÷ 40,0	40,1 ÷ 50,0	50,1 ÷ 60,0	60,1 ÷ 70,0	70,1 ÷ 80,0	80,1 ÷ 90,0	>90,0		
00:00 ÷ 01:00	0	1	1	39	44	10	4	1	0	100	52,7
01:00 ÷ 02:00	0	0	6	17	16	9	1	0	0	49	51,3
02:00 ÷ 03:00	0	0	2	7	10	2	1	0	0	22	51,8
03:00 ÷ 04:00	0	0	4	9	9	1	1	1	0	25	50,6
04:00 ÷ 05:00	0	0	7	13	13	4	1	0	0	38	49,5
05:00 ÷ 06:00	0	0	31	60	69	17	4	1	0	182	49,8
06:00 ÷ 07:00	0	6	48	188	153	31	1	0	0	427	48,7
07:00 ÷ 08:00	16	19	139	316	175	29	3	1	0	698	45,2
08:00 ÷ 09:00	22	21	130	358	209	34	1	0	0	775	45,4
09:00 ÷ 10:00	13	22	190	355	156	21	1	0	0	758	44,0
10:00 ÷ 11:00	5	15	159	401	207	19	1	1	0	808	45,6
11:00 ÷ 12:00	6	13	111	361	202	25	3	0	0	721	46,4
12:00 ÷ 13:00	6	11	109	423	304	44	5	2	0	904	47,9
13:00 ÷ 14:00	2	15	132	377	286	28	3	0	0	843	47,2
14:00 ÷ 15:00	4	24	140	461	266	38	2	1	0	936	46,6
15:00 ÷ 16:00	4	13	146	497	281	35	1	0	0	977	46,7
16:00 ÷ 17:00	6	14	130	553	289	29	2	0	0	1023	46,7
17:00 ÷ 18:00	7	22	222	570	325	42	4	2	0	1194	46,2
18:00 ÷ 19:00	3	22	165	594	318	45	5	1	0	1153	46,8
19:00 ÷ 20:00	4	24	119	447	322	61	8	1	0	986	48,0
20:00 ÷ 21:00	1	0	54	232	233	62	6	2	0	590	50,5
21:00 ÷ 22:00	1	2	22	117	137	33	4	0	1	317	51,0
22:00 ÷ 23:00	0	3	17	102	102	25	6	0	0	255	50,8
23:00 ÷ 00:00	2	1	9	64	86	16	2	0	0	180	50,9

TOTALE	102	248	2093	6561	4212	660	70	14	1	13961	47,0
% CLASSE	0,7	1,8	15,0	47,0	30,2	4,7	0,5	0,1	0,0	100,0	
TOT. DIURNO	94	211	1773	5266	3018	389	31	8	0	10790	46,3
% CLASSE	0,9	2,0	16,4	48,8	28,0	3,6	0,3	0,1		100,0	
TOT. NOTTURNO	8	37	320	1295	1194	271	39	6	1	3171	49,6
% CLASSE	0,3	1,2	10,1	40,8	37,7	8,5	1,2	0,2	0,0	100,0	

COMUNE DI CERNUSCO SUL NAVIGLIO (MI)

RILIEVI DI TRAFFICO

Postazione	10	Strada:	SP121 - tra rotonda via Verdi e rotonda via Cavour
Direzione	2	SUD - ROTATORIA VIA CAVOUR	

Tabella 3 - Flussi di traffico MONODIREZIONALI rilevati per classi veicolari

Periodo	Classi di veicolari								TOTALE 1÷8	Traffico leggero (auto, moto) 1÷2	Traffico leggero commerciale 3	Traffico pesante 4÷8
	1	2	3	4	5	6	7	8				
	Motocicli	Autovetture	Veicoli commerciali leggeri	Veicoli industriali isolati	Autobus	Autoarticolato	Autotreno	Veicoli eccezionali				
00:00 ÷ 01:00	3	123	8	1	0	2	0	0	137	126	8	3
01:00 ÷ 02:00	1	39	3	0	0	0	1	0	44	40	3	1
02:00 ÷ 03:00	0	31	2	0	0	0	0	0	33	31	2	0
03:00 ÷ 04:00	0	16	1	0	1	2	2	0	22	16	1	5
04:00 ÷ 05:00	0	33	3	1	0	2	0	0	39	33	3	3
05:00 ÷ 06:00	3	98	6	3	1	4	0	0	115	101	6	8
06:00 ÷ 07:00	10	327	24	5	4	4	7	0	381	337	24	20
07:00 ÷ 08:00	30	787	50	21	15	15	7	2	927	817	50	60
08:00 ÷ 09:00	25	1012	74	27	18	14	2	1	1173	1037	74	62
09:00 ÷ 10:00	25	869	57	22	13	13	6	3	1008	894	57	57
10:00 ÷ 11:00	20	663	38	19	6	8	5	0	759	683	38	38
11:00 ÷ 12:00	23	713	43	18	8	17	6	0	828	736	43	49
12:00 ÷ 13:00	15	670	52	11	8	13	5	2	776	685	52	39
13:00 ÷ 14:00	22	784	50	16	10	9	6	0	897	806	50	41
14:00 ÷ 15:00	25	795	48	19	6	7	4	0	904	820	48	36
15:00 ÷ 16:00	16	711	54	6	7	8	4	1	807	727	54	26
16:00 ÷ 17:00	20	791	51	10	2	9	4	0	887	811	51	25
17:00 ÷ 18:00	19	856	61	11	9	6	3	0	965	875	61	29
18:00 ÷ 19:00	24	844	57	9	5	4	3	0	946	868	57	21
19:00 ÷ 20:00	26	710	50	9	4	5	2	0	806	736	50	20
20:00 ÷ 21:00	20	495	35	5	2	2	0	0	559	515	35	9
21:00 ÷ 22:00	7	381	26	1	0	2	0	0	417	388	26	3
22:00 ÷ 23:00	10	333	23	2	2	3	0	0	373	343	23	7
23:00 ÷ 00:00	9	255	17	1	1	0	1	0	284	264	17	3
TOTALE	353	12336	833	217	122	149	68	9	14087	12689	833	565
% CLASSE	2,5	87,6	5,9	1,5	0,9	1,1	0,5	0,1	100,0	90,1	5,9	4,0
TOT. DIURNO	264	9495	635	189	107	123	55	9	10877	9759	635	483
% CLASSE	2,4	87,3	5,8	1,7	1,0	1,1	0,5	0,1	100,0	89,7	5,8	4,4
TOT. NOTTURNO	89	2841	198	28	15	26	13	0	3210	2930	198	82
% CLASSE	2,8	88,5	6,2	0,9	0,5	0,8	0,4		100,0	91,3	6,2	2,6
Media Veh/h	15	514	35	9	5	6	3	0	587	529	35	24
Max Veh/h	30	1012	74	27	18	17	7	3	1173	1037	74	62

COMUNE DI CERNUSCO SUL NAVIGLIO (MI)

RILIEVI DI TRAFFICO

Postazione	10	Strada:	SP121 - tra rotonda via Verdi e rotonda via Cavour
Direzione	2	SUD - ROTATORIA VIA CAVOUR	

Tabella 4 - Flussi di traffico MONODIREZIONALI rilevati per classi di Velocità

Periodo	Classi di Velocità [km/h]									Totale Veh	Vel. Media [km/h]
	<20,1	20,1 ÷ 30,0	30,1 ÷ 40,0	40,1 ÷ 50,0	50,1 ÷ 60,0	60,1 ÷ 70,0	70,1 ÷ 80,0	80,1 ÷ 90,0	>90,0		
00:00 ÷ 01:00	0	6	40	71	16	3	1	0	0	137	43,0
01:00 ÷ 02:00	0	0	12	19	11	2	0	0	0	44	45,7
02:00 ÷ 03:00	0	3	4	18	5	3	0	0	0	33	45,3
03:00 ÷ 04:00	0	1	12	7	1	1	0	0	0	22	40,0
04:00 ÷ 05:00	0	2	11	19	7	0	0	0	0	39	42,9
05:00 ÷ 06:00	0	4	50	47	13	1	0	0	0	115	41,3
06:00 ÷ 07:00	9	77	143	130	18	4	0	0	0	381	37,1
07:00 ÷ 08:00	297	316	196	74	34	8	1	1	0	927	25,5
08:00 ÷ 09:00	422	511	125	68	39	7	1	0	0	1173	23,1
09:00 ÷ 10:00	338	460	124	60	23	3	0	0	0	1008	23,2
10:00 ÷ 11:00	54	164	361	155	20	4	0	1	0	759	33,9
11:00 ÷ 12:00	61	296	337	113	20	1	0	0	0	828	31,5
12:00 ÷ 13:00	34	196	354	155	28	7	2	0	0	776	34,5
13:00 ÷ 14:00	81	340	319	124	24	9	0	0	0	897	31,2
14:00 ÷ 15:00	70	289	374	140	27	3	1	0	0	904	32,2
15:00 ÷ 16:00	27	220	379	148	28	5	0	0	0	807	34,2
16:00 ÷ 17:00	41	291	411	121	18	2	3	0	0	887	32,5
17:00 ÷ 18:00	34	255	493	153	23	7	0	0	0	965	33,8
18:00 ÷ 19:00	30	296	454	128	33	4	0	1	0	946	33,3
19:00 ÷ 20:00	27	161	403	169	38	5	2	1	0	806	35,6
20:00 ÷ 21:00	7	91	294	145	17	4	1	0	0	559	36,5
21:00 ÷ 22:00	2	32	201	154	24	2	2	0	0	417	39,3
22:00 ÷ 23:00	0	48	162	133	25	3	2	0	0	373	39,1
23:00 ÷ 00:00	1	23	106	123	25	5	1	0	0	284	40,9

TOTALE	1535	4082	5365	2474	517	93	17	4	0	14087	32,1
% CLASSE	10,9	29,0	38,1	17,6	3,7	0,7	0,1	0,0		100,0	
TOT. DIURNO	1489	3634	3927	1439	317	60	8	3	0	10877	30,4
% CLASSE	13,7	33,4	36,1	13,2	2,9	0,6	0,1	0,0		100,0	
TOT. NOTTURNO	46	448	1438	1035	200	33	9	1	0	3210	38,2
% CLASSE	1,4	14,0	44,8	32,2	6,2	1,0	0,3	0,0		100,0	

COMUNE DI CERNUSCO SUL NAVIGLIO (MI)

RILIEVI DI TRAFFICO

Postazione	10	Strada:	SP121 - tra rotonda via Verdi e rotonda via Cavour
------------	----	---------	--

Tabella 5 - Flussi di traffico BIDIREZIONALI rilevati per classi veicolari

Periodo	Classi di veicolari								TOTALE 1÷8	Traffico leggero (auto, moto) 1÷2	Traffico leggero commerciale 3	Traffico pesante 4÷8
	1	2	3	4	5	6	7	8				
	Motocicli	Autovetture	Veicoli commerciali leggeri	Veicoli industriali isolati	Autobus	Autoarticolato	Autotreno	Veicoli eccezionali				
00:00 ÷ 01:00	6	211	14	2	1	3	0	0	237	217	14	6
01:00 ÷ 02:00	1	80	7	0	0	0	3	2	93	81	7	5
02:00 ÷ 03:00	0	50	2	1	0	0	2	0	55	50	2	3
03:00 ÷ 04:00	0	37	1	0	2	3	4	0	47	37	1	9
04:00 ÷ 05:00	0	61	5	2	1	3	5	0	77	61	5	11
05:00 ÷ 06:00	7	245	19	4	9	6	5	2	297	252	19	26
06:00 ÷ 07:00	18	689	53	12	11	10	15	0	808	707	53	48
07:00 ÷ 08:00	50	1383	90	40	29	19	12	2	1625	1433	90	102
08:00 ÷ 09:00	41	1677	123	42	27	27	8	3	1948	1718	123	107
09:00 ÷ 10:00	49	1492	103	48	26	28	16	4	1766	1541	103	122
10:00 ÷ 11:00	34	1354	82	38	22	19	17	1	1567	1388	82	97
11:00 ÷ 12:00	43	1322	86	33	20	31	14	0	1549	1365	86	98
12:00 ÷ 13:00	37	1450	107	30	19	23	12	2	1680	1487	107	86
13:00 ÷ 14:00	48	1504	104	36	19	15	12	2	1740	1552	104	84
14:00 ÷ 15:00	46	1609	100	32	23	18	10	2	1840	1655	100	85
15:00 ÷ 16:00	47	1540	116	24	21	17	17	2	1784	1587	116	81
16:00 ÷ 17:00	51	1673	113	27	15	19	10	2	1910	1724	113	73
17:00 ÷ 18:00	45	1918	139	26	12	9	9	1	2159	1963	139	57
18:00 ÷ 19:00	50	1884	126	17	9	5	8	0	2099	1934	126	39
19:00 ÷ 20:00	52	1600	107	15	7	7	4	0	1792	1652	107	33
20:00 ÷ 21:00	35	1030	68	8	4	3	1	0	1149	1065	68	16
21:00 ÷ 22:00	13	668	46	1	1	4	1	0	734	681	46	7
22:00 ÷ 23:00	15	565	38	3	3	3	1	0	628	580	38	10
23:00 ÷ 00:00	13	418	27	2	2	0	2	0	464	431	27	6
TOTALE	701	24460	1676	443	283	272	188	25	28048	25161	1676	1211
% CLASSE	2,5	87,2	6,0	1,6	1,0	1,0	0,7	0,1	100,0	89,7	6,0	4,3
TOT. DIURNO	541	18806	1289	393	242	230	145	21	21667	19347	1289	1031
% CLASSE	2,5	86,8	5,9	1,8	1,1	1,1	0,7	0,1	100,0	89,3	5,9	4,8
TOT. NOTTURNO	160	5654	387	50	41	42	43	4	6381	5814	387	180
% CLASSE	2,5	88,6	6,1	0,8	0,6	0,7	0,7	0,1	100,0	91,1	6,1	2,8
Media Veh/h	29	1019	70	18	12	11	8	1	1169	1048	70	50
Max Veh/h	52	1918	139	48	29	31	17	4	2159	1963	139	122

COMUNE DI CERNUSCO SUL NAVIGLIO (MI)

RILIEVI DI TRAFFICO

Postazione	10	Strada:	SP121 - tra rotonda via Verdi e rotonda via Cavour
-------------------	-----------	---------	--

Tabella 6 - Flussi di traffico BIDIREZIONALI rilevati per classi di Velocità

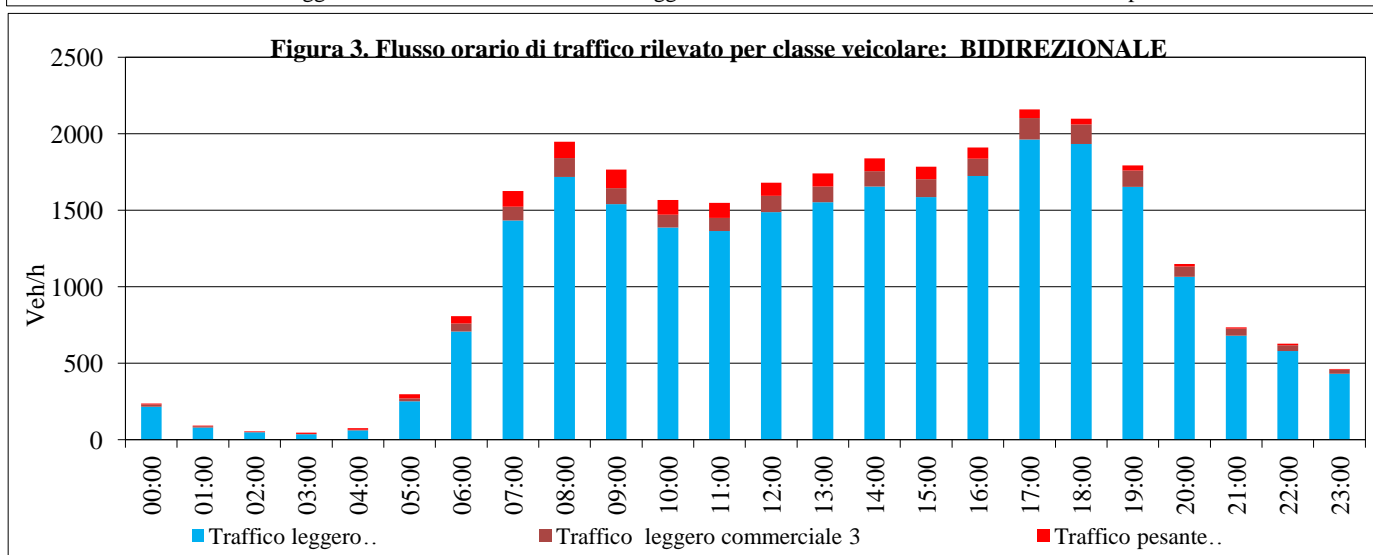
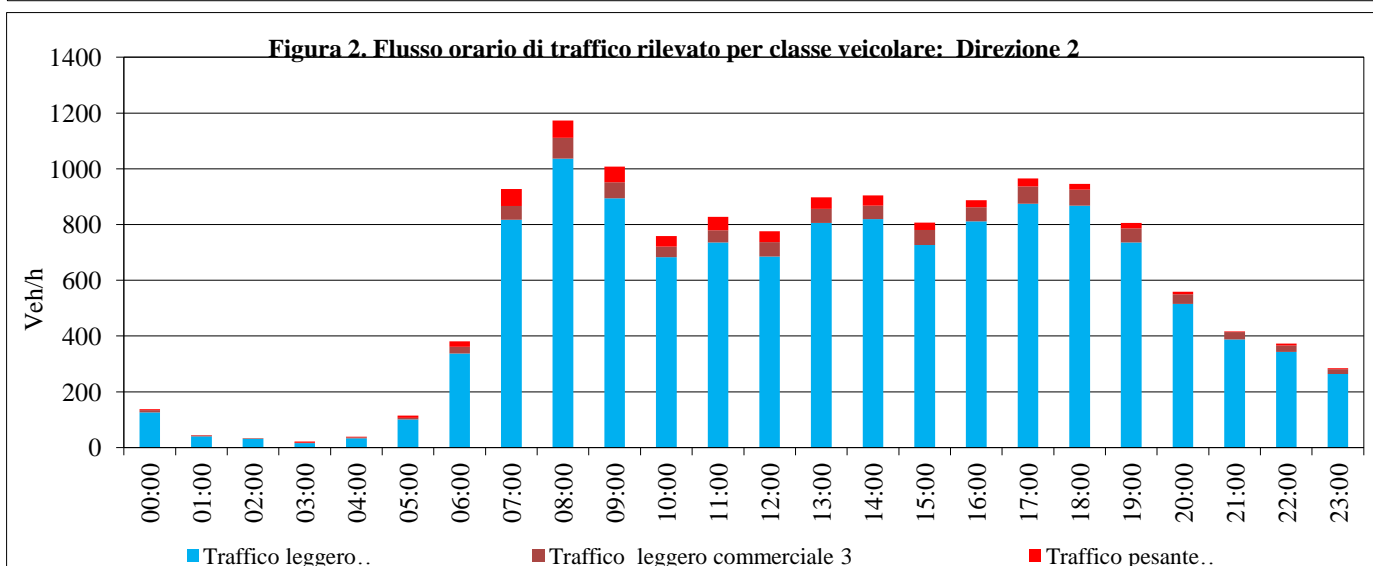
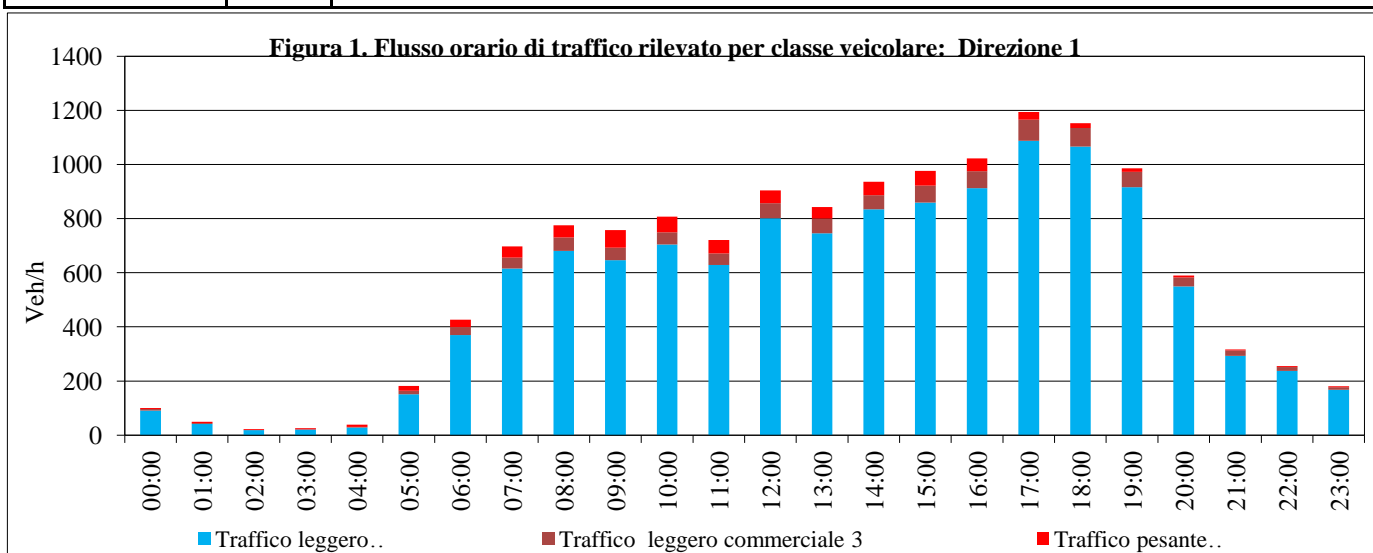
Periodo	Classi di Velocità [km/h]									Totale Veh	Vel. Media [km/h]
	<20,1	20,1 ÷ 30,0	30,1 ÷ 40,0	40,1 ÷ 50,0	50,1 ÷ 60,0	60,1 ÷ 70,0	70,1 ÷ 80,0	80,1 ÷ 90,0	>90,0		
00:00 ÷ 01:00	0	7	41	110	60	13	5	1	0	237	47,1
01:00 ÷ 02:00	0	0	18	36	27	11	1	0	0	93	48,7
02:00 ÷ 03:00	0	3	6	25	15	5	1	0	0	55	47,9
03:00 ÷ 04:00	0	1	16	16	10	2	1	1	0	47	45,6
04:00 ÷ 05:00	0	2	18	32	20	4	1	0	0	77	46,2
05:00 ÷ 06:00	0	4	81	107	82	18	4	1	0	297	46,5
06:00 ÷ 07:00	9	83	191	318	171	35	1	0	0	808	43,2
07:00 ÷ 08:00	313	335	335	390	209	37	4	2	0	1625	33,9
08:00 ÷ 09:00	444	532	255	426	248	41	2	0	0	1948	32,0
09:00 ÷ 10:00	351	482	314	415	179	24	1	0	0	1766	32,1
10:00 ÷ 11:00	59	179	520	556	227	23	1	2	0	1567	39,9
11:00 ÷ 12:00	67	309	448	474	222	26	3	0	0	1549	38,4
12:00 ÷ 13:00	40	207	463	578	332	51	7	2	0	1680	41,7
13:00 ÷ 14:00	83	355	451	501	310	37	3	0	0	1740	38,9
14:00 ÷ 15:00	74	313	514	601	293	41	3	1	0	1840	39,5
15:00 ÷ 16:00	31	233	525	645	309	40	1	0	0	1784	41,0
16:00 ÷ 17:00	47	305	541	674	307	31	5	0	0	1910	40,1
17:00 ÷ 18:00	41	277	715	723	348	49	4	2	0	2159	40,6
18:00 ÷ 19:00	33	318	619	722	351	49	5	2	0	2099	40,7
19:00 ÷ 20:00	31	185	522	616	360	66	10	2	0	1792	42,4
20:00 ÷ 21:00	8	91	348	377	250	66	7	2	0	1149	43,7
21:00 ÷ 22:00	3	34	223	271	161	35	6	0	1	734	44,4
22:00 ÷ 23:00	0	51	179	235	127	28	8	0	0	628	43,8
23:00 ÷ 00:00	3	24	115	187	111	21	3	0	0	464	44,8

TOTALE	1637	4330	7458	9035	4729	753	87	18	1	28048	39,6
% CLASSE	5,8	15,4	26,6	32,2	16,9	2,7	0,3	0,1	0,0	100,0	
TOT. DIURNO	1583	3845	5700	6705	3335	449	39	11	0	21667	38,3
% CLASSE	7,3	17,7	26,3	30,9	15,4	2,1	0,2	0,1		100,0	
TOT. NOTTURNO	54	485	1758	2330	1394	304	48	7	1	6381	43,8
% CLASSE	0,8	7,6	27,6	36,5	21,8	4,8	0,8	0,1	0,0	100,0	

COMUNE DI CERNUSCO SUL NAVIGLIO (MI)

RILIEVI DI TRAFFICO

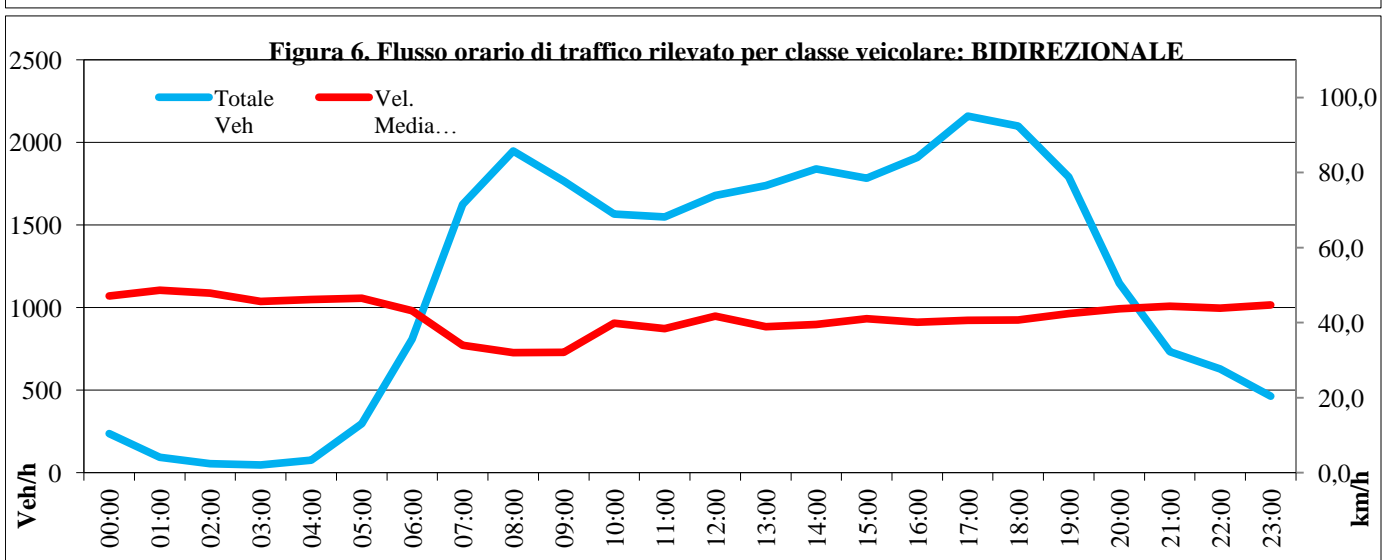
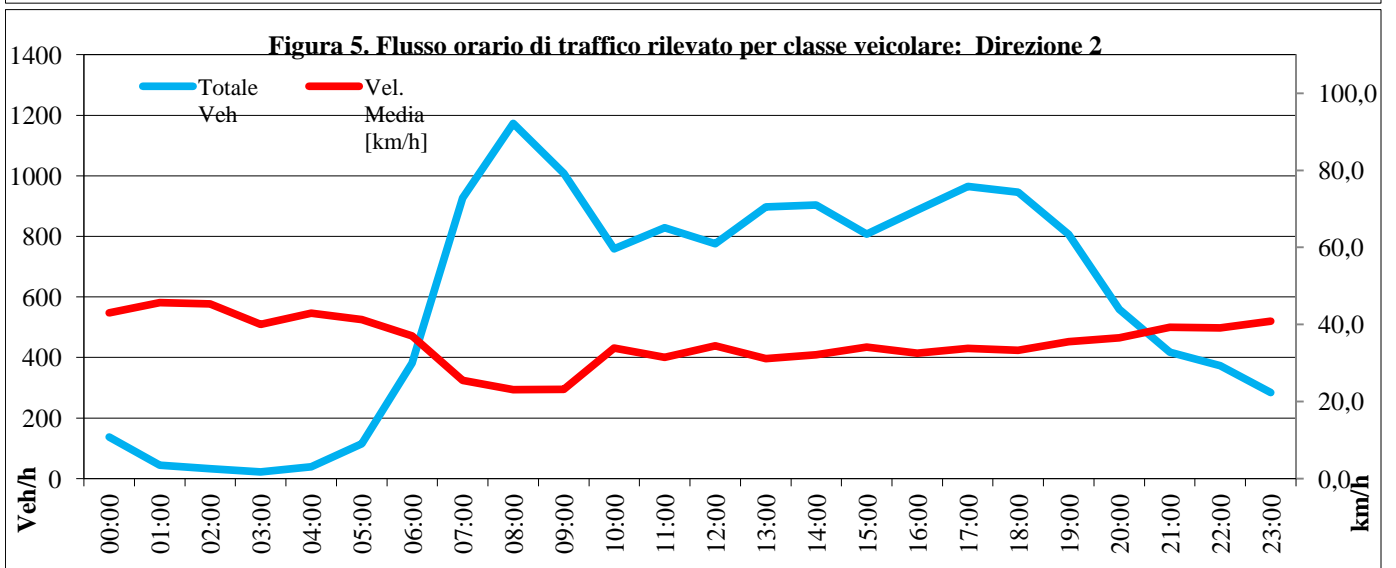
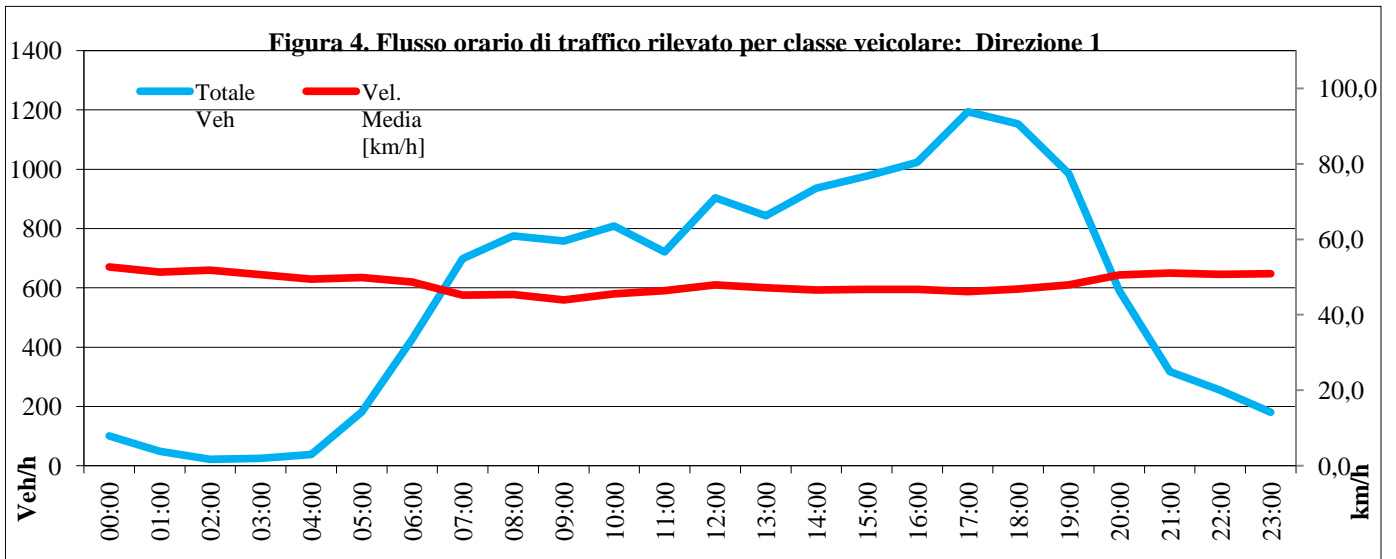
Postazione	10	Strada:	SP121 - tra rotonda via Verdi e rotonda via Cavour
Direzione	1		NORD - ROTATORIA VIA VERDI
Direzione	2		SUD - ROTATORIA VIA CAVOUR



COMUNE DI CERNUSCO SUL NAVIGLIO (MI)

RILIEVI DI TRAFFICO

Postazione	10	Strada:	SP121 - tra rotonda via Verdi e rotonda via Cavour
Direzione	1		NORD - ROTATORIA VIA VERDI
Direzione	2		SUD - ROTATORIA VIA CAVOUR



COMUNE DI CERNUSCO SUL NAVIGLIO (MI)

RILIEVI DI TRAFFICO

Postazione: **10**

Strada	SP121 - tra rotatoria via Verdi e rotatoria via Cavour
Direzione 1 vs.	NORD - ROTATORIA VIA VERDI
Direzione 2 vs.	SUD - ROTATORIA VIA CAVOUR

Data dal	18/04/2013	Data al	18/04/2013
Giorno da	GIOVEDI	Giorno al	GIOVEDI
dalle ore	0:00:00	alle ore	24:00:00
Durata	24 ORE		

POSTAZIONE 10
SP121 - tra rotatoria via Verdi e rotatoria via Cavour

ANNOTAZIONI

NULLA DI RILEVANTE.

COMUNE DI CERNUSCO SUL NAVIGLIO (MI)

RILIEVI DI TRAFFICO

Postazione	10	Strada:	SP121 - tra rotonda via Verdi e rotonda via Cavour
Direzione	1	NORD - ROTATORIA VIA VERDI	

Tabella 1 - Flussi di traffico MONODIREZIONALI rilevati per classi veicolari

Periodo	Classi di veicolari								TOTALE 1÷8	Traffico leggero (auto, moto) 1÷2	Traffico leggero commerciale 3	Traffico pesante 4÷8
	1	2	3	4	5	6	7	8				
	Motocicli	Autovetture	Veicoli commerciali leggeri	Veicoli industriali isolati	Autobus	Autoarticolato	Autotreno	Veicoli eccezionali				
00:00 ÷ 01:00	3	124	9	0	0	0	3	1	140	127	9	4
01:00 ÷ 02:00	2	49	3	1	0	1	2	0	58	51	3	4
02:00 ÷ 03:00	0	29	3	1	0	0	3	0	36	29	3	4
03:00 ÷ 04:00	0	18	1	0	0	1	3	1	24	18	1	5
04:00 ÷ 05:00	0	26	3	1	2	1	5	3	41	26	3	12
05:00 ÷ 06:00	3	161	13	3	2	1	8	0	191	164	13	14
06:00 ÷ 07:00	10	335	22	5	6	7	7	3	395	345	22	28
07:00 ÷ 08:00	20	600	38	14	12	8	7	0	699	620	38	41
08:00 ÷ 09:00	18	631	42	14	15	4	9	0	733	649	42	42
09:00 ÷ 10:00	14	654	49	24	17	20	11	2	791	668	49	74
10:00 ÷ 11:00	23	691	42	15	16	14	15	3	819	714	42	63
11:00 ÷ 12:00	18	638	45	22	17	14	7	1	762	656	45	61
12:00 ÷ 13:00	25	734	51	14	8	9	9	2	852	759	51	42
13:00 ÷ 14:00	28	771	48	16	8	12	10	1	894	799	48	47
14:00 ÷ 15:00	24	811	60	16	20	9	12	3	955	835	60	60
15:00 ÷ 16:00	30	891	61	14	13	10	5	1	1025	921	61	43
16:00 ÷ 17:00	25	900	54	13	19	7	4	0	1022	925	54	43
17:00 ÷ 18:00	36	1055	72	6	11	4	1	0	1185	1091	72	22
18:00 ÷ 19:00	29	1033	66	4	7	4	2	0	1145	1062	66	17
19:00 ÷ 20:00	31	900	63	6	3	3	3	2	1011	931	63	17
20:00 ÷ 21:00	22	530	39	2	1	3	2	0	599	552	39	8
21:00 ÷ 22:00	9	311	21	0	2	2	0	0	345	320	21	4
22:00 ÷ 23:00	8	237	16	1	1	0	2	0	265	245	16	4
23:00 ÷ 00:00	6	216	14	1	0	0	2	0	239	222	14	3
TOTALE	384	12345	835	193	180	134	132	23	14226	12729	835	662
% CLASSE	2,7	86,8	5,9	1,4	1,3	0,9	0,9	0,2	100,0	89,5	5,9	4,7
TOT. DIURNO	290	9409	628	172	163	115	92	13	10882	9699	628	555
% CLASSE	2,7	86,5	5,8	1,6	1,5	1,1	0,8	0,1	100,0	89,1	5,8	5,1
TOT. NOTTURNO	94	2936	207	21	17	19	40	10	3344	3030	207	107
% CLASSE	2,8	87,8	6,2	0,6	0,5	0,6	1,2	0,3	100,0	90,6	6,2	3,2
Media Veh/h	16	514	35	8	8	6	6	1	593	530	35	28
Max Veh/h	36	1055	72	24	20	20	15	3	1185	1091	72	74

COMUNE DI CERNUSCO SUL NAVIGLIO (MI)

RILIEVI DI TRAFFICO

Postazione	10	Strada:	SP121 - tra rotonda via Verdi e rotonda via Cavour
Direzione	1	NORD - ROTATORIA VIA VERDI	

Tabella 2 - Flussi di traffico MONODIREZIONALI rilevati per classi di Velocità

Periodo	Classi di Velocità [km/h]									Totale Veh	Vel. Media [km/h]
	<20,1	20,1 ÷ 30,0	30,1 ÷ 40,0	40,1 ÷ 50,0	50,1 ÷ 60,0	60,1 ÷ 70,0	70,1 ÷ 80,0	80,1 ÷ 90,0	>90,0		
00:00 ÷ 01:00	4	2	6	46	57	21	3	1	0	140	51,3
01:00 ÷ 02:00	0	0	5	18	23	9	3	0	0	58	52,8
02:00 ÷ 03:00	0	0	5	13	12	6	0	0	0	36	50,3
03:00 ÷ 04:00	0	0	3	9	10	2	0	0	0	24	49,6
04:00 ÷ 05:00	0	2	8	14	11	6	0	0	0	41	47,7
05:00 ÷ 06:00	0	2	26	74	66	19	4	0	0	191	49,5
06:00 ÷ 07:00	0	6	45	172	137	31	3	1	0	395	48,9
07:00 ÷ 08:00	31	29	104	330	178	25	1	0	1	699	44,5
08:00 ÷ 09:00	23	16	120	349	195	28	2	0	0	733	45,3
09:00 ÷ 10:00	14	19	179	386	176	15	2	0	0	791	44,3
10:00 ÷ 11:00	8	15	138	427	202	29	0	0	0	819	45,8
11:00 ÷ 12:00	2	5	126	376	220	28	2	2	1	762	47,0
12:00 ÷ 13:00	4	13	110	407	277	38	2	1	0	852	47,5
13:00 ÷ 14:00	6	12	158	409	273	33	2	1	0	894	46,6
14:00 ÷ 15:00	6	16	156	510	233	29	3	2	0	955	46,0
15:00 ÷ 16:00	4	14	184	509	267	45	2	0	0	1025	46,3
16:00 ÷ 17:00	6	28	182	495	271	34	5	1	0	1022	46,0
17:00 ÷ 18:00	9	19	194	628	303	27	5	0	0	1185	45,9
18:00 ÷ 19:00	4	20	173	572	324	39	11	2	0	1145	46,9
19:00 ÷ 20:00	2	14	143	488	302	58	2	2	0	1011	47,5
20:00 ÷ 21:00	4	9	47	227	266	44	2	0	0	599	49,7
21:00 ÷ 22:00	2	2	24	142	149	24	2	0	0	345	49,9
22:00 ÷ 23:00	0	4	12	104	113	28	4	0	0	265	51,1
23:00 ÷ 00:00	1	2	14	80	115	24	3	0	0	239	51,3

TOTALE	130	249	2162	6785	4180	642	63	13	2	14226	46,8
% CLASSE	0,9	1,8	15,2	47,7	29,4	4,5	0,4	0,1	0,0	100,0	
TOT. DIURNO	117	206	1824	5398	2919	370	37	9	2	10882	46,1
% CLASSE	1,1	1,9	16,8	49,6	26,8	3,4	0,3	0,1	0,0	100,0	
TOT. NOTTURNO	13	43	338	1387	1261	272	26	4	0	3344	49,3
% CLASSE	0,4	1,3	10,1	41,5	37,7	8,1	0,8	0,1		100,0	

COMUNE DI CERNUSCO SUL NAVIGLIO (MI)

RILIEVI DI TRAFFICO

Postazione	10	Strada:	SP121 - tra rotonda via Verdi e rotonda via Cavour
Direzione	2	SUD - ROTATORIA VIA CAVOUR	

Tabella 3 - Flussi di traffico MONODIREZIONALI rilevati per classi veicolari

Periodo	Classi di veicolari								TOTALE 1÷8	Traffico leggero (auto, moto) 1÷2	Traffico leggero commerciale 3	Traffico pesante 4÷8
	1	2	3	4	5	6	7	8				
	Motocicli	Autovetture	Veicoli commerciali leggeri	Veicoli industriali isolati	Autobus	Autoarticolato	Autotreno	Veicoli eccezionali				
00:00 ÷ 01:00	2	118	8	0	0	3	0	0	131	120	8	3
01:00 ÷ 02:00	1	66	4	0	0	0	1	0	72	67	4	1
02:00 ÷ 03:00	0	25	2	0	0	2	1	0	30	25	2	3
03:00 ÷ 04:00	0	19	0	0	0	0	0	0	19	19	0	0
04:00 ÷ 05:00	0	34	3	3	0	2	2	0	44	34	3	7
05:00 ÷ 06:00	5	122	9	3	1	3	4	1	148	127	9	12
06:00 ÷ 07:00	11	317	24	10	5	8	4	0	379	328	24	27
07:00 ÷ 08:00	18	834	60	20	9	11	8	3	963	852	60	51
08:00 ÷ 09:00	30	1037	66	29	18	13	5	2	1200	1067	66	67
09:00 ÷ 10:00	42	874	72	26	14	15	9	7	1059	916	72	71
10:00 ÷ 11:00	16	704	52	19	11	9	7	1	819	720	52	47
11:00 ÷ 12:00	30	691	57	15	11	12	4	1	821	721	57	43
12:00 ÷ 13:00	21	659	54	8	6	8	3	0	759	680	54	25
13:00 ÷ 14:00	22	741	54	16	13	15	5	0	866	763	54	49
14:00 ÷ 15:00	18	786	57	12	10	10	7	2	902	804	57	41
15:00 ÷ 16:00	20	704	47	13	6	4	4	0	798	724	47	27
16:00 ÷ 17:00	20	759	56	17	5	10	4	3	874	779	56	39
17:00 ÷ 18:00	25	882	53	7	4	8	1	2	982	907	53	22
18:00 ÷ 19:00	21	840	55	8	3	4	0	0	931	861	55	15
19:00 ÷ 20:00	19	726	48	3	2	3	0	0	801	745	48	8
20:00 ÷ 21:00	16	566	31	7	0	1	2	1	624	582	31	11
21:00 ÷ 22:00	15	413	26	5	2	5	2	0	468	428	26	14
22:00 ÷ 23:00	10	332	23	5	0	2	2	0	374	342	23	9
23:00 ÷ 00:00	4	214	13	0	3	1	1	0	236	218	13	5
TOTALE	366	12463	874	226	123	149	76	23	14300	12829	874	597
% CLASSE	2,6	87,2	6,1	1,6	0,9	1,0	0,5	0,2	100,0	89,7	6,1	4,2
TOT. DIURNO	283	9511	683	190	110	119	57	21	10974	9794	683	497
% CLASSE	2,6	86,7	6,2	1,7	1,0	1,1	0,5	0,2	100,0	89,2	6,2	4,5
TOT. NOTTURNO	83	2952	191	36	13	30	19	2	3326	3035	191	100
% CLASSE	2,5	88,8	5,7	1,1	0,4	0,9	0,6	0,1	100,0	91,3	5,7	3,0
Media Veh/h	15	519	36	9	5	6	3	1	596	535	36	25
Max Veh/h	42	1037	72	29	18	15	9	7	1200	1067	72	71

COMUNE DI CERNUSCO SUL NAVIGLIO (MI)

RILIEVI DI TRAFFICO

Postazione	10	Strada:	SP121 - tra rotonda via Verdi e rotonda via Cavour
Direzione	2	SUD - ROTATORIA VIA CAVOUR	

Tabella 4 - Flussi di traffico MONODIREZIONALI rilevati per classi di Velocità

Periodo	Classi di Velocità [km/h]									Totale Veh	Vel. Media [km/h]
	<20,1	20,1 ÷ 30,0	30,1 ÷ 40,0	40,1 ÷ 50,0	50,1 ÷ 60,0	60,1 ÷ 70,0	70,1 ÷ 80,0	80,1 ÷ 90,0	>90,0		
00:00 ÷ 01:00	0	14	41	59	11	6	0	0	0	131	41,5
01:00 ÷ 02:00	0	1	18	41	9	3	0	0	0	72	44,3
02:00 ÷ 03:00	0	1	8	16	3	2	0	0	0	30	44,0
03:00 ÷ 04:00	0	0	7	9	2	1	0	0	0	19	43,4
04:00 ÷ 05:00	0	4	11	15	11	3	0	0	0	44	44,5
05:00 ÷ 06:00	1	8	59	51	25	2	1	1	0	148	42,1
06:00 ÷ 07:00	6	37	168	132	34	1	1	0	0	379	39,1
07:00 ÷ 08:00	266	404	177	88	23	5	0	0	0	963	25,4
08:00 ÷ 09:00	414	562	108	72	30	14	0	0	0	1200	23,1
09:00 ÷ 10:00	242	487	243	65	21	1	0	0	0	1059	25,7
10:00 ÷ 11:00	50	258	341	140	29	1	0	0	0	819	32,8
11:00 ÷ 12:00	46	226	395	122	30	2	0	0	0	821	33,1
12:00 ÷ 13:00	38	175	357	155	31	2	1	0	0	759	34,4
13:00 ÷ 14:00	46	255	414	121	25	5	0	0	0	866	32,9
14:00 ÷ 15:00	89	344	339	111	15	4	0	0	0	902	30,4
15:00 ÷ 16:00	36	214	372	134	35	7	0	0	0	798	34,0
16:00 ÷ 17:00	41	258	412	135	25	3	0	0	0	874	33,1
17:00 ÷ 18:00	47	282	434	186	30	2	1	0	0	982	33,5
18:00 ÷ 19:00	27	218	470	165	43	8	0	0	0	931	34,9
19:00 ÷ 20:00	10	140	397	201	46	7	0	0	0	801	36,9
20:00 ÷ 21:00	11	135	300	151	24	1	2	0	0	624	35,8
21:00 ÷ 22:00	12	63	224	153	14	2	0	0	0	468	37,0
22:00 ÷ 23:00	7	34	176	135	17	5	0	0	0	374	38,5
23:00 ÷ 00:00	0	18	99	91	26	1	0	1	0	236	40,6

TOTALE	1389	4138	5570	2548	559	88	6	2	0	14300	32,5
% CLASSE	9,7	28,9	39,0	17,8	3,9	0,6	0,0	0,0		100,0	
TOT. DIURNO	1342	3683	4062	1494	337	54	2	0	0	10974	30,7
% CLASSE	12,2	33,6	37,0	13,6	3,1	0,5	0,0			100,0	
TOT. NOTTURNO	47	455	1508	1054	222	34	4	2	0	3326	38,2
% CLASSE	1,4	13,7	45,3	31,7	6,7	1,0	0,1	0,1		100,0	

COMUNE DI CERNUSCO SUL NAVIGLIO (MI)

RILIEVI DI TRAFFICO

Postazione	10	Strada:	SP121 - tra rotonda via Verdi e rotonda via Cavour
------------	----	---------	--

Tabella 5 - Flussi di traffico BIDIREZIONALI rilevati per classi veicolari

Periodo	Classi di veicolari								TOTALE 1÷8	Traffico leggero (auto, moto) 1÷2	Traffico leggero commerciale 3	Traffico pesante 4÷8
	1	2	3	4	5	6	7	8				
	Motocicli	Autovetture	Veicoli commerciali leggeri	Veicoli industriali isolati	Autobus	Autoarticolato	Autotreno	Veicoli eccezionali				
00:00 ÷ 01:00	5	242	17	0	0	3	3	1	271	247	17	7
01:00 ÷ 02:00	3	115	7	1	0	1	3	0	130	118	7	5
02:00 ÷ 03:00	0	54	5	1	0	2	4	0	66	54	5	7
03:00 ÷ 04:00	0	37	1	0	0	1	3	1	43	37	1	5
04:00 ÷ 05:00	0	60	6	4	2	3	7	3	85	60	6	19
05:00 ÷ 06:00	8	283	22	6	3	4	12	1	339	291	22	26
06:00 ÷ 07:00	21	652	46	15	11	15	11	3	774	673	46	55
07:00 ÷ 08:00	38	1434	98	34	21	19	15	3	1662	1472	98	92
08:00 ÷ 09:00	48	1668	108	43	33	17	14	2	1933	1716	108	109
09:00 ÷ 10:00	56	1528	121	50	31	35	20	9	1850	1584	121	145
10:00 ÷ 11:00	39	1395	94	34	27	23	22	4	1638	1434	94	110
11:00 ÷ 12:00	48	1329	102	37	28	26	11	2	1583	1377	102	104
12:00 ÷ 13:00	46	1393	105	22	14	17	12	2	1611	1439	105	67
13:00 ÷ 14:00	50	1512	102	32	21	27	15	1	1760	1562	102	96
14:00 ÷ 15:00	42	1597	117	28	30	19	19	5	1857	1639	117	101
15:00 ÷ 16:00	50	1595	108	27	19	14	9	1	1823	1645	108	70
16:00 ÷ 17:00	45	1659	110	30	24	17	8	3	1896	1704	110	82
17:00 ÷ 18:00	61	1937	125	13	15	12	2	2	2167	1998	125	44
18:00 ÷ 19:00	50	1873	121	12	10	8	2	0	2076	1923	121	32
19:00 ÷ 20:00	50	1626	111	9	5	6	3	2	1812	1676	111	25
20:00 ÷ 21:00	38	1096	70	9	1	4	4	1	1223	1134	70	19
21:00 ÷ 22:00	24	724	47	5	4	7	2	0	813	748	47	18
22:00 ÷ 23:00	18	569	39	6	1	2	4	0	639	587	39	13
23:00 ÷ 00:00	10	430	27	1	3	1	3	0	475	440	27	8
TOTALE	750	24808	1709	419	303	283	208	46	28526	25558	1709	1259
% CLASSE	2,6	87,0	6,0	1,5	1,1	1,0	0,7	0,2	100,0	89,6	6,0	4,4
TOT. DIURNO	573	18920	1311	362	273	234	149	34	21856	19493	1311	1052
% CLASSE	2,6	86,6	6,0	1,7	1,2	1,1	0,7	0,2	100,0	89,2	6,0	4,8
TOT. NOTTURNO	177	5888	398	57	30	49	59	12	6670	6065	398	207
% CLASSE	2,7	88,3	6,0	0,9	0,4	0,7	0,9	0,2	100,0	90,9	6,0	3,1
Media Veh/h	31	1034	71	17	13	12	9	2	1189	1065	71	52
Max Veh/h	61	1937	125	50	33	35	22	9	2167	1998	125	145

COMUNE DI CERNUSCO SUL NAVIGLIO (MI)

RILIEVI DI TRAFFICO

Postazione	10	Strada:	SP121 - tra rotonda via Verdi e rotonda via Cavour
-------------------	-----------	---------	--

Tabella 6 - Flussi di traffico BIDIREZIONALI rilevati per classi di Velocità

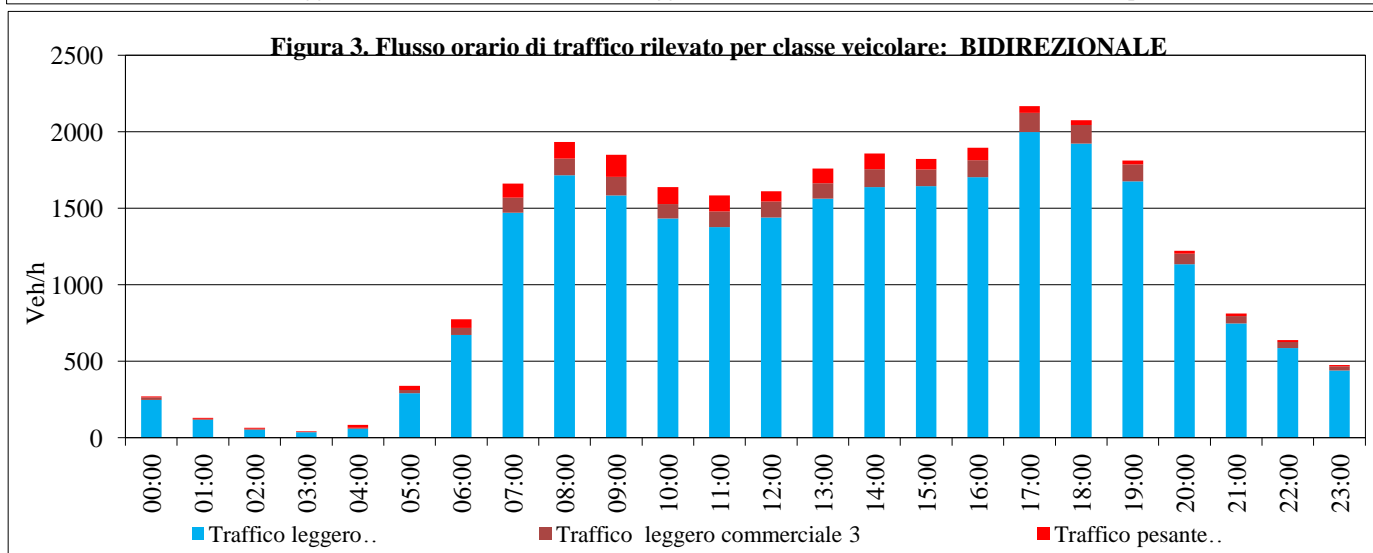
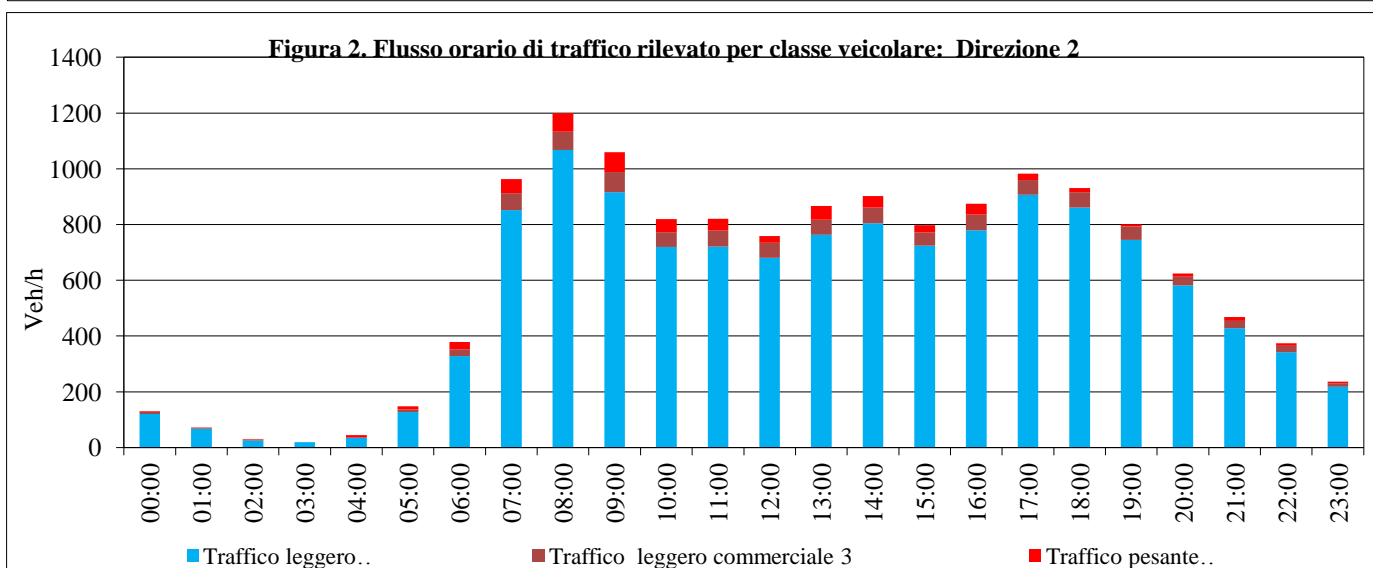
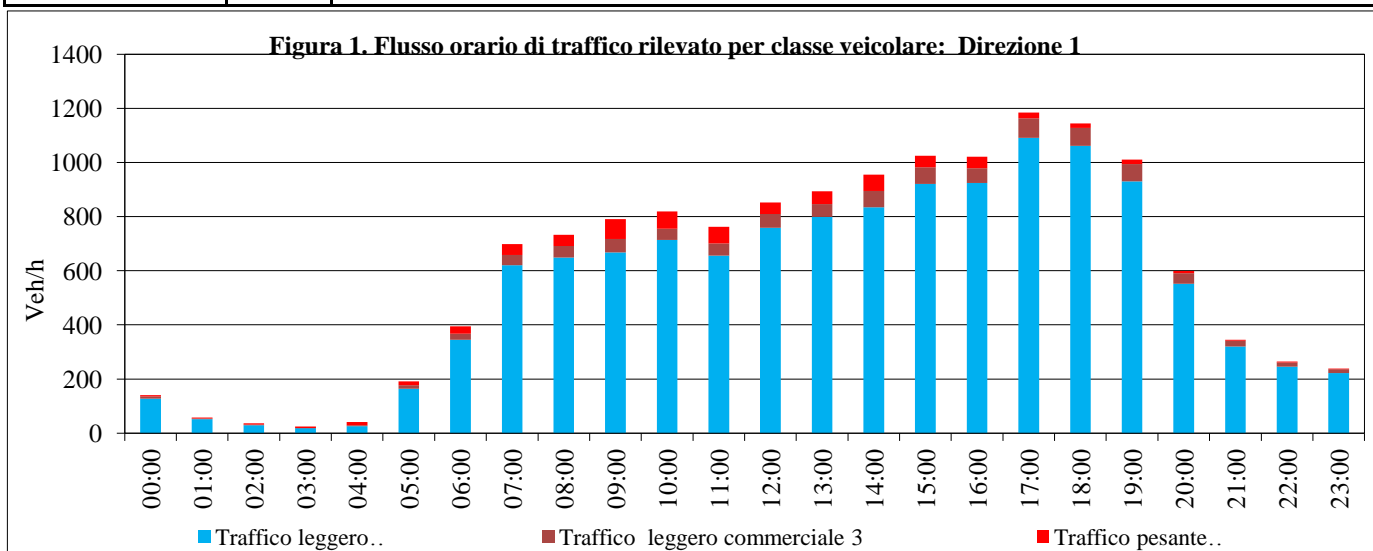
Periodo	Classi di Velocità [km/h]									Totale Veh	Vel. Media [km/h]
	<20,1	20,1 ÷ 30,0	30,1 ÷ 40,0	40,1 ÷ 50,0	50,1 ÷ 60,0	60,1 ÷ 70,0	70,1 ÷ 80,0	80,1 ÷ 90,0	>90,0		
00:00 ÷ 01:00	4	16	47	105	68	27	3	1	0	271	46,5
01:00 ÷ 02:00	0	1	23	59	32	12	3	0	0	130	48,1
02:00 ÷ 03:00	0	1	13	29	15	8	0	0	0	66	47,4
03:00 ÷ 04:00	0	0	10	18	12	3	0	0	0	43	46,9
04:00 ÷ 05:00	0	6	19	29	22	9	0	0	0	85	46,1
05:00 ÷ 06:00	1	10	85	125	91	21	5	1	0	339	46,3
06:00 ÷ 07:00	6	43	213	304	171	32	4	1	0	774	44,1
07:00 ÷ 08:00	297	433	281	418	201	30	1	0	1	1662	33,5
08:00 ÷ 09:00	437	578	228	421	225	42	2	0	0	1933	31,6
09:00 ÷ 10:00	256	506	422	451	197	16	2	0	0	1850	33,7
10:00 ÷ 11:00	58	273	479	567	231	30	0	0	0	1638	39,3
11:00 ÷ 12:00	48	231	521	498	250	30	2	2	1	1583	39,8
12:00 ÷ 13:00	42	188	467	562	308	40	3	1	0	1611	41,3
13:00 ÷ 14:00	52	267	572	530	298	38	2	1	0	1760	39,9
14:00 ÷ 15:00	95	360	495	621	248	33	3	2	0	1857	38,4
15:00 ÷ 16:00	40	228	556	643	302	52	2	0	0	1823	40,9
16:00 ÷ 17:00	47	286	594	630	296	37	5	1	0	1896	40,0
17:00 ÷ 18:00	56	301	628	814	333	29	6	0	0	2167	40,3
18:00 ÷ 19:00	31	238	643	737	367	47	11	2	0	2076	41,5
19:00 ÷ 20:00	12	154	540	689	348	65	2	2	0	1812	42,8
20:00 ÷ 21:00	15	144	347	378	290	45	4	0	0	1223	42,6
21:00 ÷ 22:00	14	65	248	295	163	26	2	0	0	813	42,5
22:00 ÷ 23:00	7	38	188	239	130	33	4	0	0	639	43,7
23:00 ÷ 00:00	1	20	113	171	141	25	3	1	0	475	46,0

TOTALE	1519	4387	7732	9333	4739	730	69	15	2	28526	39,6
% CLASSE	5,3	15,4	27,1	32,7	16,6	2,6	0,2	0,1	0,0	100,0	
TOT. DIURNO	1459	3889	5886	6892	3256	424	39	9	2	21856	38,4
% CLASSE	6,7	17,8	26,9	31,5	14,9	1,9	0,2	0,0	0,0	100,0	
TOT. NOTTURNO	60	498	1846	2441	1483	306	30	6	0	6670	43,7
% CLASSE	0,9	7,5	27,7	36,6	22,2	4,6	0,4	0,1		100,0	

COMUNE DI CERNUSCO SUL NAVIGLIO (MI)

RILIEVI DI TRAFFICO

Postazione	10	Strada:	SP121 - tra rotonda via Verdi e rotonda via Cavour
Direzione	1		NORD - ROTATORIA VIA VERDI
Direzione	2		SUD - ROTATORIA VIA CAVOUR



COMUNE DI CERNUSCO SUL NAVIGLIO (MI)

RILIEVI DI TRAFFICO

Postazione	10	Strada:	SP121 - tra rotonda via Verdi e rotonda via Cavour
Direzione	1		NORD - ROTATORIA VIA VERDI
Direzione	2		SUD - ROTATORIA VIA CAVOUR

